

**ГЛАВНОЕ УПРАВЛЕНИЕ АРХИТЕКТУРЫ И ГРАДОСТРОИТЕЛЬСТВА  
РЯЗАНСКОЙ ОБЛАСТИ****ПО С Т А Н О В Л Е Н И Е**«14» января 2024 г.№ 12-н

Об утверждении изменений в правила землепользования и застройки  
муниципального образования – Собчаковское сельское поселение Спасского  
муниципального района Рязанской области

На основании статей 32, 33 Градостроительного кодекса Российской Федерации, статьи 2 Закона Рязанской области от 28.12.2018 № 106-ОЗ «О перераспределении отдельных полномочий в области градостроительной деятельности между органами местного самоуправления муниципальных образований Рязанской области и органами государственной власти Рязанской области», с учетом заключения о результатах общественных обсуждений от 05.12.2023 по проекту внесения изменений в правила землепользования и застройки муниципального образования – Собчаковское сельское поселение Спасского муниципального района Рязанской области, руководствуясь постановлением Правительства Рязанской области от 06.08.2008 № 153 «Об утверждении Положения о главном управлении архитектуры и градостроительства Рязанской области», главное управление архитектуры и градостроительства Рязанской области ПОСТАНОВЛЯЕТ:

1. Утвердить изменения в правила землепользования и застройки муниципального образования – Собчаковское сельское поселение Спасского муниципального района Рязанской области, утвержденные постановлением главного управления архитектуры и градостроительства Рязанской области от 30.03.2023 № 156-п «Об утверждении правил землепользования и застройки муниципального образования – Собчаковское сельское поселение Спасского муниципального района Рязанской области» (в редакции постановления Главархитектуры Рязанской области от 24.08.2023 № 377-п):

1) таблицу статьи 10 дополнить строкой следующего содержания:

«	<table><tr><td>5.2</td><td>Зона отдыха (5.2)</td></tr></table>	5.2	Зона отдыха (5.2)	»;
5.2	Зона отдыха (5.2)			

2) дополнить статьей 11.10 согласно приложению № 1 к настоящему постановлению;

3) в приложении № 1 согласно приложению № 2 к настоящему постановлению;

4) в приложении № 2:

- изложить описание местоположения границ территориальной зоны «4.2 Зона сельскохозяйственного использования» в редакции согласно приложению № 3 к настоящему постановлению;

- добавить описание местоположения границ территориальной зоны «5.2 Зона отдыха» согласно приложению № 4 к настоящему постановлению.

2. Настоящее постановление вступает в силу со дня его официального опубликования.

3. Государственному казенному учреждению Рязанской области «Центр градостроительного развития Рязанской области»:

1) обеспечить доступ к изменениям в правила землепользования и застройки муниципального образования – Собчаковское сельское поселение Спасского муниципального района Рязанской области в федеральной государственной информационной системе территориального планирования и размещение в государственных информационных системах обеспечения градостроительной деятельности в соответствии с требованиями Градостроительного кодекса Российской Федерации;

2) подготовить, заверить усиленной квалифицированной электронной подписью и направить в территориальный орган федерального органа исполнительной власти, уполномоченный Правительством Российской Федерации на осуществление государственного кадастрового учета, государственной регистрации прав, ведение Единого государственного реестра недвижимости, сведения о границах территориальных зон для внесения в Единый государственный реестр недвижимости в соответствии с Федеральным законом от 13.07.2015 № 218-ФЗ «О государственной регистрации недвижимости».

4. Отделу кадровой работы и делопроизводства обеспечить:

1) государственную регистрацию настоящего постановления в правовом департаменте аппарата Губернатора и Правительства Рязанской области;

2) опубликование настоящего постановления в сетевом издании «Рязанские ведомости» ([www.rv-gyazan.ru](http://www.rv-gyazan.ru)) и на официальном интернет-портале правовой информации ([www.pravo.gov.ru](http://www.pravo.gov.ru)).

5. Отделу информационного обеспечения градостроительной деятельности разместить настоящее постановление на официальном сайте главного управления архитектуры и градостроительства Рязанской области в сети «Интернет».

6. Предложить главе муниципального образования – Спасский муниципальный район Рязанской области, главе муниципального образования – Собчаковское сельское поселение Спасского муниципального района Рязанской области обеспечить размещение настоящего постановления на официальном



сайте муниципального образования в сети «Интернет», публикацию в средствах массовой информации.

7. Контроль за исполнением настоящего постановления возложить на заместителя начальника главного управления архитектуры и градостроительства Рязанской области Т.С. Попкову.

Начальник

A handwritten signature in black ink, consisting of a large, stylized initial 'R' followed by several loops and a final flourish.

Р.В. Шашкин

«Статья 11.10. Зона отдыха (5.2)

1. Зона отдыха предназначена для организации отдыха, туризма, физкультурно-оздоровительной и спортивной деятельности граждан за границами населенных пунктов.

2. Виды разрешенного использования земельных участков и объектов капитального строительства в зоне отдыха представлены в таблице ниже.

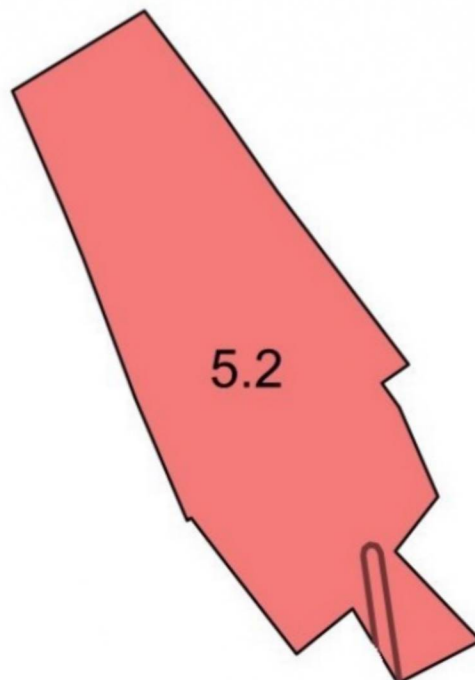
Вид разрешенного использования	Наименование вида разрешенного использования	Код вида разрешенного использования
Основные виды разрешенного использования	Отдых (рекреация)	5.0 (5.1 - 5.5)
Условно разрешенные виды использования	не подлежит установлению.	-
Вспомогательные виды разрешенного использования	Предоставление коммунальных услуг.	3.1.1
	Общее пользование водными объектами	11.1
	Земельные участки (территории) общего пользования	12.0

3. Предельные размеры земельных участков, в том числе их площадь и предельные параметры разрешенного строительства, реконструкции объектов капитального строительства в зоне отдыха представлены в таблице ниже.

Код вида раз- решен- ного исполь- зования	Размер земельного участка (м)				Площадь земельного участка (кв.м)		Минималь- ный отступ от границ земельного участка (м)	Предельное количество этажей/ предельная высота зданий, строений, сооружений (м)	Максималь-ный процент застройки в границах земельного участка (%)
	Длина		Ширина		Мин.	Макс.			
	Мин.	Макс.	Мин.	Макс.					
Основные виды разрешенного использования									
5.0	НПУ	НПУ	НПУ	НПУ	НПУ	НПУ	НПУ	НПУ	НПУ
Условно разрешенные виды использования не устанавливаются									
Вспомогательные виды разрешенного использования									
3.1.1	НПУ	НПУ	НПУ	НПУ	НПУ	НПУ	НПУ	НПУ	НПУ
11.1	НПУ	НПУ	НПУ	НПУ	НПУ	НПУ	НПУ	НПУ	НПУ
12.0	НПУ	НПУ	НПУ	НПУ	НПУ	НПУ	НПУ	НПУ	НПУ

**Внесение изменений в правила землепользования и застройки  
муниципального образования – Собчаковское сельское  
поселение Спасского муниципального района Рязанской  
области в части территории земельного участка  
с кадастровым номером 62:20:0040101:249**

Фрагмент карты градостроительного зонирования  
масштаб 1:5000




сущ.

**Условные обозначения**


Граница фрагмента

Территориальные зоны



Зона отдыха (5.2)

Зоны с особыми условиями использования территорий



Охранная зона объектов электросетевого хозяйства  
(вдоль линий электропередачи, вокруг подстанций)

«ГРАФИЧЕСКОЕ ОПИСАНИЕ  
местоположения границ населенных пунктов, территориальных  
зон, особо охраняемых природных территорий, зон с особыми  
условиями использования территории

4.2 Зоны сельскохозяйственного использования

(наименование объекта местоположение границ, которого описано (далее - объект)

Раздел 1

Сведения об объекте		
№ п/п	Характеристики объекта	Описание характеристик
1	2	3
1	Местоположение объекта	Российская Федерация, Рязанская область, р-н Спасский, с/п Собчаковское
2	Площадь объекта ± величина погрешности определения площади (Р ± Дельта Р)	66921157кв.м. ± 9809кв.м.
3	Иные характеристики объекта	-

## Раздел 2

Сведения о местоположении границ объекта					
1. Система координат <u>МСК-62</u>					
2. Сведения о характерных точках границ объекта					
Обозначение характерных точек границ	Координаты, м		Метод определения координат характерной точки	Средняя квадратическая погрешность положения характерной точки (Mt), м	Описание обозначения точки на местности (при наличии)
	X	Y			
1	2	3	4	5	6
ЗУИ(1)					
1	425605,99	2163887,16	Картометрический метод	2,50	-
2	425631,06	2163978,35	Картометрический метод	2,50	-
3	425668,57	2163988,01	Картометрический метод	2,50	-
4	425714,69	2163970,89	Картометрический метод	2,50	-
5	425765,84	2163988,89	Картометрический метод	2,50	-
6	425802,03	2164027,91	Картометрический метод	2,50	-
7	425815,08	2164072,34	Картометрический метод	2,50	-
8	425790,16	2164103,25	Картометрический метод	2,50	-
9	425689,61	2164146,22	Картометрический метод	2,50	-
10	425661,96	2164175,75	Картометрический метод	2,50	-
11	425600,12	2164194,23	Картометрический метод	2,50	-
12	425598	2164279,47	Картометрический метод	2,50	-
13	425635,14	2164308,59	Картометрический метод	2,50	-
14	425673,11	2164312,66	Картометрический метод	2,50	-
15	425707,98	2164280,93	Картометрический метод	2,50	-
16	425710,67	2164259,06	Картометрический метод	2,50	-
17	425834,11	2164222,65	Картометрический метод	2,50	-
18	425907,15	2164210,44	Картометрический метод	2,50	-
19	425974,02	2164272,2	Картометрический метод	2,50	-
20	426067,2	2164301,33	Картометрический метод	2,50	-
21	426174,35	2164337,67	Картометрический метод	2,50	-
22	426256,07	2164410,67	Картометрический метод	2,50	-
23	426296,8	2164492,15	Картометрический метод	2,50	-
24	426229,59	2164565,76	Картометрический метод	2,50	-
25	426118,33	2164579,99	Картометрический метод	2,50	-
26	426032,14	2164586,55	Картометрический метод	2,50	-
27	425979,72	2164552,11	Картометрический метод	2,50	-
28	425897,73	2164522,2	Картометрический метод	2,50	-
29	425844,01	2164524	Картометрический метод	2,50	-
30	425747,37	2164564,04	Картометрический метод	2,50	-
31	425737,17	2164619,91	Картометрический метод	2,50	-
32	425687,93	2164698,04	Картометрический метод	2,50	-
33	425578,74	2164803,22	Картометрический метод	2,50	-
34	425585,01	2164840,34	Картометрический метод	2,50	-
35	425395,68	2164891,93	Картометрический метод	2,50	-
36	425287,57	2164909,88	Картометрический метод	2,50	-
37	425508,3	2165369,6	Картометрический метод	2,50	-
38	425760,14	2165226,26	Картометрический метод	2,50	-



## Сведения о местоположении границ объекта

39	425789,25	2165306,42	Картометрический метод	2,50	-
40	425867,97	2165377,26	Картометрический метод	2,50	-
41	425841,58	2165410,25	Картометрический метод	2,50	-
42	425772,54	2165440,17	Картометрический метод	2,50	-
43	425767,26	2165476,25	Картометрический метод	2,50	-
44	425741,32	2165514,09	Картометрический метод	2,50	-
45	425757,48	2165571,88	Картометрический метод	2,50	-
46	425729,15	2165616,73	Картометрический метод	2,50	-
47	425740,98	2165653,48	Картометрический метод	2,50	-
48	425726,85	2165683,86	Картометрический метод	2,50	-
49	425754,05	2165716,51	Картометрический метод	2,50	-
50	425750,59	2165737,79	Картометрический метод	2,50	-
51	425707,56	2165743,48	Картометрический метод	2,50	-
52	425696,93	2165798,89	Картометрический метод	2,50	-
53	425711,9	2165825,68	Картометрический метод	2,50	-
54	425747,68	2165810,27	Картометрический метод	2,50	-
55	425775,08	2165792,02	Картометрический метод	2,50	-
56	425785,95	2165801,79	Картометрический метод	2,50	-
57	425784,01	2165849,17	Картометрический метод	2,50	-
58	425788,09	2165880,72	Картометрический метод	2,50	-
59	425815,51	2165915,96	Картометрический метод	2,50	-
60	425897,33	2165808,62	Картометрический метод	2,50	-
61	425884,49	2165713,08	Картометрический метод	2,50	-
62	425994,97	2165632,58	Картометрический метод	2,50	-
63	426118,22	2165692,74	Картометрический метод	2,50	-
64	426271,05	2165601,05	Картометрический метод	2,50	-
65	426338,37	2165647,8	Картометрический метод	2,50	-
66	426396,05	2165639,35	Картометрический метод	2,50	-
67	426321,68	2165581,19	Картометрический метод	2,50	-
68	426296,21	2165541,87	Картометрический метод	2,50	-
69	426295,56	2165496,18	Картометрический метод	2,50	-
70	426270,8	2165458,69	Картометрический метод	2,50	-
71	426295,57	2165403,01	Картометрический метод	2,50	-
72	426366,21	2165404,84	Картометрический метод	2,50	-
73	426464,83	2165418,68	Картометрический метод	2,50	-
74	426529,34	2165440,1	Картометрический метод	2,50	-
75	426625,33	2165445,42	Картометрический метод	2,50	-
76	426689,9	2165464,02	Картометрический метод	2,50	-
77	426659,47	2165442,98	Картометрический метод	2,50	-
78	426629,07	2165421,94	Картометрический метод	2,50	-
79	426773,73	2165452,8	Картометрический метод	2,50	-
80	426771,2	2165475,42	Картометрический метод	2,50	-
81	426813,71	2165481,38	Картометрический метод	2,50	-
82	426884,05	2165463,3	Картометрический метод	2,50	-
83	426959,6	2165438,1	Картометрический метод	2,50	-
84	426972,08	2165436,08	Картометрический метод	2,50	-
85	426942,09	2165416,16	Картометрический метод	2,50	-
86	426946,95	2165325,87	Картометрический метод	2,50	-
87	426921,28	2165183,26	Картометрический метод	2,50	-
88	426897,21	2165137,85	Картометрический метод	2,50	-
89	426792,12	2165105,06	Картометрический метод	2,50	-

## Сведения о местоположении границ объекта

90	426791,92	2165054,8	Картометрический метод	2,50	-
91	426707,12	2164943,36	Картометрический метод	2,50	-
92	426656,49	2164893,11	Картометрический метод	2,50	-
93	426655,04	2164842,37	Картометрический метод	2,50	-
94	426571,14	2164735,54	Картометрический метод	2,50	-
95	426487,65	2164687,85	Картометрический метод	2,50	-
96	426374,42	2164655,56	Картометрический метод	2,50	-
97	426363,27	2164617,99	Картометрический метод	2,50	-
98	426407,27	2164578,08	Картометрический метод	2,50	-
99	426409,03	2164526,42	Картометрический метод	2,50	-
100	426273,46	2164309,51	Картометрический метод	2,50	-
101	426262,73	2164249,52	Картометрический метод	2,50	-
102	426288,27	2164219,52	Картометрический метод	2,50	-
103	426261,25	2164149,71	Картометрический метод	2,50	-
104	426301,62	2164154,96	Картометрический метод	2,50	-
105	426338,74	2164181,45	Картометрический метод	2,50	-
106	426369,88	2164192,12	Картометрический метод	2,50	-
107	426381,73	2164200,52	Картометрический метод	2,50	-
108	426390,44	2164215,25	Картометрический метод	2,50	-
109	426411,32	2164239,78	Картометрический метод	2,50	-
110	426416,6	2164265,07	Картометрический метод	2,50	-
111	426412,75	2164297,38	Картометрический метод	2,50	-
112	426421,92	2164322,48	Картометрический метод	2,50	-
113	426437	2164335,71	Картометрический метод	2,50	-
114	426438,69	2164346,56	Картометрический метод	2,50	-
115	426435,4	2164362,24	Картометрический метод	2,50	-
116	426452,06	2164386,62	Картометрический метод	2,50	-
117	426460,03	2164452,3	Картометрический метод	2,50	-
118	426456,37	2164470,81	Картометрический метод	2,50	-
119	426457,13	2164486,64	Картометрический метод	2,50	-
120	426471,19	2164524,74	Картометрический метод	2,50	-
121	426483,13	2164533,71	Картометрический метод	2,50	-
122	426504,52	2164554,01	Картометрический метод	2,50	-
123	426527,23	2164577,23	Картометрический метод	2,50	-
124	426554,5	2164594,19	Картометрический метод	2,50	-
125	426569,72	2164614,73	Картометрический метод	2,50	-
126	426576,63	2164631,04	Картометрический метод	2,50	-
127	426578,55	2164653,38	Картометрический метод	2,50	-
128	426581,8	2164661,42	Картометрический метод	2,50	-
129	426599,39	2164680,6	Картометрический метод	2,50	-
130	426601,51	2164687,39	Картометрический метод	2,50	-
131	426591,99	2164708,53	Картометрический метод	2,50	-
132	426593,78	2164717,22	Картометрический метод	2,50	-
133	426599,95	2164723,94	Картометрический метод	2,50	-
134	426616,73	2164712,76	Картометрический метод	2,50	-
135	426624,82	2164713,45	Картометрический метод	2,50	-
136	426628,49	2164718,55	Картометрический метод	2,50	-
137	426632,39	2164734,61	Картометрический метод	2,50	-
138	426652,43	2164736,52	Картометрический метод	2,50	-
139	426661,21	2164752,4	Картометрический метод	2,50	-
140	426677,51	2164762,1	Картометрический метод	2,50	-

## Сведения о местоположении границ объекта

141	426682,76	2164770,29	Картометрический метод	2,50	-
142	426681,35	2164786,82	Картометрический метод	2,50	-
143	426683,53	2164801,46	Картометрический метод	2,50	-
144	426675,6	2164819,08	Картометрический метод	2,50	-
145	426675,35	2164824,81	Картометрический метод	2,50	-
146	426684,37	2164832,38	Картометрический метод	2,50	-
147	426705,53	2164841,18	Картометрический метод	2,50	-
148	426749,81	2164853,64	Картометрический метод	2,50	-
149	426785,68	2164856,93	Картометрический метод	2,50	-
150	426794,96	2164862,98	Картометрический метод	2,50	-
151	426811,01	2164883,78	Картометрический метод	2,50	-
152	426818,56	2164884,77	Картометрический метод	2,50	-
153	426826,29	2164876,27	Картометрический метод	2,50	-
154	426836,26	2164871,09	Картометрический метод	2,50	-
155	426848,23	2164871,95	Картометрический метод	2,50	-
156	426855,66	2164907,18	Картометрический метод	2,50	-
157	426873,67	2164969,23	Картометрический метод	2,50	-
158	426923,43	2165057,8	Картометрический метод	2,50	-
159	426962,15	2165092,39	Картометрический метод	2,50	-
160	426968,97	2165132,3	Картометрический метод	2,50	-
161	426974,92	2165141,32	Картометрический метод	2,50	-
162	426982,45	2165166,77	Картометрический метод	2,50	-
163	426983,2	2165245,91	Картометрический метод	2,50	-
164	426989,19	2165275,11	Картометрический метод	2,50	-
165	426998,83	2165304,61	Картометрический метод	2,50	-
166	427004,32	2165344,34	Картометрический метод	2,50	-
167	427017,1	2165381,5	Картометрический метод	2,50	-
168	427062,14	2165442,65	Картометрический метод	2,50	-
169	427073,33	2165488,94	Картометрический метод	2,50	-
170	427065,21	2165532,91	Картометрический метод	2,50	-
171	427077,94	2165647,01	Картометрический метод	2,50	-
172	427067,42	2165710,28	Картометрический метод	2,50	-
173	427011,97	2165775,6	Картометрический метод	2,50	-
174	427008,91	2165809,1	Картометрический метод	2,50	-
175	427017,28	2165841,49	Картометрический метод	2,50	-
176	427053,35	2165909,1	Картометрический метод	2,50	-
177	427071,81	2166222,6	Картометрический метод	2,50	-
178	427077,56	2166244,87	Картометрический метод	2,50	-
179	427087,96	2166258,75	Картометрический метод	2,50	-
180	427098,14	2166262,03	Картометрический метод	2,50	-
181	427107,32	2166269,9	Картометрический метод	2,50	-
182	427105,7	2166288,72	Картометрический метод	2,50	-
183	427112,71	2166296,49	Картометрический метод	2,50	-
184	427121,25	2166296,86	Картометрический метод	2,50	-
185	427135,66	2166284,02	Картометрический метод	2,50	-
186	427145,7	2166281,32	Картометрический метод	2,50	-
187	427152,55	2166285,2	Картометрический метод	2,50	-
188	427151,96	2166300,86	Картометрический метод	2,50	-
189	427144,11	2166323,34	Картометрический метод	2,50	-
190	427143,72	2166327,71	Картометрический метод	2,50	-
191	427154,33	2166334,72	Картометрический метод	2,50	-

## Сведения о местоположении границ объекта

192	427163,3	2166333,71	Картометрический метод	2,50	-
193	427175,3	2166329,46	Картометрический метод	2,50	-
194	427192,25	2166317,55	Картометрический метод	2,50	-
195	427205,43	2166317,08	Картометрический метод	2,50	-
196	427212,53	2166323,93	Картометрический метод	2,50	-
197	427213,35	2166328,55	Картометрический метод	2,50	-
198	427212,22	2166336,61	Картометрический метод	2,50	-
199	427192,5	2166365,94	Картометрический метод	2,50	-
200	427184	2166386,79	Картометрический метод	2,50	-
201	427202,69	2166418,86	Картометрический метод	2,50	-
202	427216,19	2166444,51	Картометрический метод	2,50	-
203	427242,33	2166460,21	Картометрический метод	2,50	-
204	427260,95	2166481,51	Картометрический метод	2,50	-
205	427272,34	2166510,8	Картометрический метод	2,50	-
206	427286,22	2166533,45	Картометрический метод	2,50	-
207	427221,59	2166590,84	Картометрический метод	2,50	-
208	427141,74	2166668,68	Картометрический метод	2,50	-
209	426831,01	2166922,49	Картометрический метод	2,50	-
210	426527,94	2167127,78	Картометрический метод	2,50	-
211	426378,71	2167258,14	Картометрический метод	2,50	-
212	426257,81	2167333,33	Картометрический метод	2,50	-
213	425986,25	2167570,54	Картометрический метод	2,50	-
214	425949,5	2167567,79	Картометрический метод	2,50	-
215	425890,88	2167546,55	Картометрический метод	2,50	-
216	425852,3	2167568,81	Картометрический метод	2,50	-
217	425696,47	2167700,99	Картометрический метод	2,50	-
218	425631,5	2167761,75	Картометрический метод	2,50	-
219	425546,88	2167875,07	Картометрический метод	2,50	-
220	425423,23	2168069,75	Картометрический метод	2,50	-
221	425376,29	2168131,54	Картометрический метод	2,50	-
222	425267,84	2168216,58	Картометрический метод	2,50	-
223	425104,15	2168310,09	Картометрический метод	2,50	-
224	424925,26	2168438,57	Картометрический метод	2,50	-
225	424896,77	2168490,2	Картометрический метод	2,50	-
226	424817,29	2168682,61	Картометрический метод	2,50	-
227	424817,59	2168724,72	Картометрический метод	2,50	-
228	424819,73	2168799,23	Картометрический метод	2,50	-
229	424755,09	2168958,85	Картометрический метод	2,50	-
230	424702,56	2169039,3	Картометрический метод	2,50	-
231	424693,06	2169085,08	Картометрический метод	2,50	-
232	424682,3	2169094,46	Картометрический метод	2,50	-
233	424654,83	2169101,14	Картометрический метод	2,50	-
234	424581,5	2169105,06	Картометрический метод	2,50	-
235	424546,29	2169112,79	Картометрический метод	2,50	-
236	424518,17	2169137,31	Картометрический метод	2,50	-
237	424376,41	2169293,87	Картометрический метод	2,50	-
238	423937,67	2169782,13	Картометрический метод	2,50	-
239	423804,42	2169904,84	Картометрический метод	2,50	-
240	423645,34	2170025,26	Картометрический метод	2,50	-
241	423516,03	2170105,5	Картометрический метод	2,50	-
242	423216,45	2170251,49	Картометрический метод	2,50	-

## Сведения о местоположении границ объекта

243	422982,3	2170351,52	Картометрический метод	2,50	-
244	422544,94	2170487,99	Картометрический метод	2,50	-
245	422539,53	2170471,06	Картометрический метод	2,50	-
246	422520,01	2170408,95	Картометрический метод	2,50	-
247	422586,24	2170364,82	Картометрический метод	2,50	-
248	422638,97	2170320,34	Картометрический метод	2,50	-
249	422728,93	2170253,68	Картометрический метод	2,50	-
250	422833,73	2170195,43	Картометрический метод	2,50	-
251	422897,5	2170141,09	Картометрический метод	2,50	-
252	422993,68	2170108,7	Картометрический метод	2,50	-
253	423040,3	2170085,36	Картометрический метод	2,50	-
254	423075,25	2170041,5	Картометрический метод	2,50	-
255	423147,09	2169994,77	Картометрический метод	2,50	-
256	423224,35	2169952,95	Картометрический метод	2,50	-
257	423288,53	2169934,76	Картометрический метод	2,50	-
258	423350,58	2169889,37	Картометрический метод	2,50	-
259	423378,47	2169838,81	Картометрический метод	2,50	-
260	423393,1	2169755,62	Картометрический метод	2,50	-
261	423433,75	2169662,94	Картометрический метод	2,50	-
262	423438	2169616,19	Картометрический метод	2,50	-
263	423477,02	2169586,93	Картометрический метод	2,50	-
264	423540,04	2169559,16	Картометрический метод	2,50	-
265	423520,11	2169481,24	Картометрический метод	2,50	-
266	423517,67	2169425,56	Картометрический метод	2,50	-
267	423507,1	2169362,15	Картометрический метод	2,50	-
268	423480,34	2169303,61	Картометрический метод	2,50	-
269	423444,5	2169284,11	Картометрический метод	2,50	-
270	423400,52	2169275,23	Картометрический метод	2,50	-
271	423354,67	2169280,45	Картометрический метод	2,50	-
272	423257,93	2169299,55	Картометрический метод	2,50	-
273	423146,15	2169312,15	Картометрический метод	2,50	-
274	423111,01	2169303,8	Картометрический метод	2,50	-
275	423066,49	2169258,91	Картометрический метод	2,50	-
276	422996,87	2169159,53	Картометрический метод	2,50	-
277	422962,84	2169110,95	Картометрический метод	2,50	-
278	422885,61	2169029,66	Картометрический метод	2,50	-
279	422840,08	2168961,78	Картометрический метод	2,50	-
280	422824,44	2168936,75	Картометрический метод	2,50	-
281	422817,73	2168926,01	Картометрический метод	2,50	-
282	422749,53	2168723,9	Картометрический метод	2,50	-
283	422708,27	2168686,94	Картометрический метод	2,50	-
284	422672,04	2168651,03	Картометрический метод	2,50	-
285	422650,26	2168617,09	Картометрический метод	2,50	-
286	422627,91	2168530,11	Картометрический метод	2,50	-
287	422607,33	2168502,85	Картометрический метод	2,50	-
288	422560,84	2168485,8	Картометрический метод	2,50	-
289	422435,5	2168408,53	Картометрический метод	2,50	-
290	422403,94	2168358,17	Картометрический метод	2,50	-
291	422402,95	2168323,8	Картометрический метод	2,50	-
292	422401,88	2168294,43	Картометрический метод	2,50	-
293	422442,41	2168288,75	Картометрический метод	2,50	-



## Сведения о местоположении границ объекта

294	422551,58	2168275,47	Картометрический метод	2,50	-
295	423518,81	2168213,18	Картометрический метод	2,50	-
296	423623,61	2168190,6	Картометрический метод	2,50	-
297	424382,43	2168017,27	Картометрический метод	2,50	-
298	425012,88	2167864,97	Картометрический метод	2,50	-
299	424997,7	2167837,11	Картометрический метод	2,50	-
300	424993,43	2167829,88	Картометрический метод	2,50	-
301	425036,84	2167846,44	Картометрический метод	2,50	-
302	425064,87	2167836,79	Картометрический метод	2,50	-
303	425091,98	2167828,98	Картометрический метод	2,50	-
304	425303,36	2167754,54	Картометрический метод	2,50	-
305	425445,35	2167704,45	Картометрический метод	2,50	-
306	425657,19	2167627,71	Картометрический метод	2,50	-
307	425705,92	2167603,99	Картометрический метод	2,50	-
308	425855,7	2167523,4	Картометрический метод	2,50	-
309	425934,97	2167456,05	Картометрический метод	2,50	-
310	426218,12	2167252,69	Картометрический метод	2,50	-
311	426239,91	2167283,08	Картометрический метод	2,50	-
312	426321,97	2167227,57	Картометрический метод	2,50	-
313	426298,53	2167194,93	Картометрический метод	2,50	-
314	426310,33	2167186,46	Картометрический метод	2,50	-
315	426375,6	2167142,97	Картометрический метод	2,50	-
316	426357,17	2167106,74	Картометрический метод	2,50	-
317	426379,32	2167085,66	Картометрический метод	2,50	-
318	426392,61	2167096,03	Картометрический метод	2,50	-
319	426414,72	2167086,63	Картометрический метод	2,50	-
320	426420,91	2167082,19	Картометрический метод	2,50	-
321	426425,62	2167088,95	Картометрический метод	2,50	-
322	426467,97	2167056,47	Картометрический метод	2,50	-
323	426488,81	2167041,9	Картометрический метод	2,50	-
324	426512,81	2167023,53	Картометрический метод	2,50	-
325	426493,14	2166990,95	Картометрический метод	2,50	-
326	426464,73	2167002,82	Картометрический метод	2,50	-
327	426451,73	2167008,3	Картометрический метод	2,50	-
328	426417,05	2167021,32	Картометрический метод	2,50	-
329	426386,82	2167034,07	Картометрический метод	2,50	-
330	426387,36	2167035,08	Картометрический метод	2,50	-
331	426377,67	2167042,65	Картометрический метод	2,50	-
332	426353,99	2167061,03	Картометрический метод	2,50	-
333	426350,81	2167057	Картометрический метод	2,50	-
334	426329,34	2167030,72	Картометрический метод	2,50	-
335	426357,09	2167009,18	Картометрический метод	2,50	-
336	426407,2	2166955,03	Картометрический метод	2,50	-
337	426403,53	2166944,54	Картометрический метод	2,50	-
338	426375,58	2166864,69	Картометрический метод	2,50	-
339	426336,06	2166810,49	Картометрический метод	2,50	-
340	426288,63	2166802,58	Картометрический метод	2,50	-
341	426217,49	2166822,91	Картометрический метод	2,50	-
342	426198,3	2166879,37	Картометрический метод	2,50	-
343	426197,17	2166925,67	Картометрический метод	2,50	-
344	426208,46	2166947,13	Картометрический метод	2,50	-

## Сведения о местоположении границ объекта

345	426215,23	2166969,71	Картометрический метод	2,50	-
346	426208,46	2166993,43	Картометрический метод	2,50	-
347	426187	2167003,59	Картометрический метод	2,50	-
348	426116,25	2167026,92	Картометрический метод	2,50	-
349	426096,01	2167024,22	Картометрический метод	2,50	-
350	426017,08	2166981,64	Картометрический метод	2,50	-
351	425997,96	2166965,89	Картометрический метод	2,50	-
352	425974,9	2166952,39	Картометрический метод	2,50	-
353	425978,84	2166940,58	Картометрический метод	2,50	-
354	426004,29	2166938,47	Картометрический метод	2,50	-
355	426042,54	2166921,87	Картометрический метод	2,50	-
356	426071,71	2166905,35	Картометрический метод	2,50	-
357	426102,37	2166885,94	Картометрический метод	2,50	-
358	426125,29	2166861,05	Картометрический метод	2,50	-
359	426136,68	2166842,07	Картометрический метод	2,50	-
360	426139,21	2166820,98	Картометрический метод	2,50	-
361	426128,94	2166798,48	Картометрический метод	2,50	-
362	426111,93	2166772,46	Картометрический метод	2,50	-
363	426084,37	2166758,26	Картометрический метод	2,50	-
364	426049,36	2166755,3	Картометрический метод	2,50	-
365	426026,01	2166746,02	Картометрический метод	2,50	-
366	426017,01	2166725,07	Картометрический метод	2,50	-
367	426012,79	2166701,16	Картометрический метод	2,50	-
368	426009,42	2166683,02	Картометрический метод	2,50	-
369	426014,2	2166665,16	Картометрический метод	2,50	-
370	425888,62	2166623,63	Картометрический метод	2,50	-
371	425861,8	2166364,42	Картометрический метод	2,50	-
372	425825,27	2166215,42	Картометрический метод	2,50	-
373	425790,66	2166124,44	Картометрический метод	2,50	-
374	425438,27	2165418,65	Картометрический метод	2,50	-
375	425303,73	2165149,64	Картометрический метод	2,50	-
376	425179,3	2164892,26	Картометрический метод	2,50	-
377	425135,18	2164808,3	Картометрический метод	2,50	-
378	424990,35	2164523,5	Картометрический метод	2,50	-
379	425012,62	2164470,72	Картометрический метод	2,50	-
380	425095,13	2164270,77	Картометрический метод	2,50	-
381	425114,61	2164153,18	Картометрический метод	2,50	-
382	425155,56	2164091,53	Картометрический метод	2,50	-
383	425236,42	2164064,65	Картометрический метод	2,50	-
384	425287,68	2164143,28	Картометрический метод	2,50	-
385	425297,82	2164269,09	Картометрический метод	2,50	-
386	425330,37	2164296,96	Картометрический метод	2,50	-
387	425369,39	2164262,25	Картометрический метод	2,50	-
388	425372,11	2164171,12	Картометрический метод	2,50	-
389	425387,41	2164069,45	Картометрический метод	2,50	-
390	425331,24	2163948,69	Картометрический метод	2,50	-
391	425366,53	2163913,85	Картометрический метод	2,50	-
392	425480,43	2163879,13	Картометрический метод	2,50	-
393	425529,48	2163900,19	Картометрический метод	2,50	-
1	425605,99	2163887,16	Картометрический метод	2,50	-

## Сведения о местоположении границ объекта

394	426464,54	2167130,05	Картометрический метод	2,50	-
395	426481,82	2167153,8	Картометрический метод	2,50	-
396	426474,26	2167160,53	Картометрический метод	2,50	-
397	426456,42	2167135,72	Картометрический метод	2,50	-
394	426464,54	2167130,05	Картометрический метод	2,50	-
398	426939,28	2165670,64	Картометрический метод	2,50	-
399	426979,59	2165761,19	Картометрический метод	2,50	-
400	426959,16	2165826,78	Картометрический метод	2,50	-
401	426916,97	2165998,18	Картометрический метод	2,50	-
402	426895,49	2166049,04	Картометрический метод	2,50	-
403	426890,74	2166060,28	Картометрический метод	2,50	-
404	426864,72	2166098,95	Картометрический метод	2,50	-
405	426844,18	2166106,58	Картометрический метод	2,50	-
406	426842,65	2166139,48	Картометрический метод	2,50	-
407	426850,35	2166135,87	Картометрический метод	2,50	-
408	426863,51	2166114,5	Картометрический метод	2,50	-
409	426879,39	2166088,97	Картометрический метод	2,50	-
410	426909,36	2166125,12	Картометрический метод	2,50	-
411	426946,11	2166119,94	Картометрический метод	2,50	-
412	426946,5	2166122,39	Картометрический метод	2,50	-
413	426958,31	2166120,45	Картометрический метод	2,50	-
414	426963,48	2166119,68	Картометрический метод	2,50	-
415	426976,64	2166139,57	Картометрический метод	2,50	-
416	426972,56	2166156,37	Картометрический метод	2,50	-
417	426956,91	2166188,3	Картометрический метод	2,50	-
418	426982,46	2166265,16	Картометрический метод	2,50	-
419	426987,4	2166290,56	Картометрический метод	2,50	-
420	426982,66	2166315,93	Картометрический метод	2,50	-
421	426992,17	2166317,36	Картометрический метод	2,50	-
422	427045,95	2166325,51	Картометрический метод	2,50	-
423	427043,31	2166356,68	Картометрический метод	2,50	-
424	427040,59	2166388,91	Картометрический метод	2,50	-
425	427016,68	2166387,85	Картометрический метод	2,50	-
426	426958,46	2166385,27	Картометрический метод	2,50	-
427	426953,6	2166385,06	Картометрический метод	2,50	-
428	426940,23	2166427,49	Картометрический метод	2,50	-
429	426935,89	2166441,27	Картометрический метод	2,50	-
430	426894,82	2166443,04	Картометрический метод	2,50	-
431	426846,67	2166478,4	Картометрический метод	2,50	-
432	426833,93	2166459,26	Картометрический метод	2,50	-
433	426834,81	2166438,51	Картометрический метод	2,50	-
434	426837,96	2166379,99	Картометрический метод	2,50	-
435	426839,44	2166347,34	Картометрический метод	2,50	-
436	426838,18	2166347,28	Картометрический метод	2,50	-
437	426826,94	2166318,7	Картометрический метод	2,50	-
438	426818,61	2166291,08	Картометрический метод	2,50	-
439	426808,82	2166249,97	Картометрический метод	2,50	-
440	426774,98	2166243,49	Картометрический метод	2,50	-
441	426753,24	2166213,29	Картометрический метод	2,50	-
442	426771,11	2166196,53	Картометрический метод	2,50	-

## Сведения о местоположении границ объекта

443	426775,6	2166161,73	Картометрический метод	2,50	-
444	426765,4	2166136,61	Картометрический метод	2,50	-
445	426763,68	2166075,33	Картометрический метод	2,50	-
446	426780,14	2166076,24	Картометрический метод	2,50	-
447	426780,94	2166057,2	Картометрический метод	2,50	-
448	426755,4	2166042,35	Картометрический метод	2,50	-
449	426643,92	2166096,75	Картометрический метод	2,50	-
450	426589,24	2166061,48	Картометрический метод	2,50	-
451	426560,44	2166009,21	Картометрический метод	2,50	-
452	426585,81	2165991,32	Картометрический метод	2,50	-
453	426633,46	2165981,62	Картометрический метод	2,50	-
454	426701,54	2165942,65	Картометрический метод	2,50	-
455	426708,69	2165713,56	Картометрический метод	2,50	-
456	426706,91	2165699	Картометрический метод	2,50	-
398	426939,28	2165670,64	Картометрический метод	2,50	-
457	424093,91	2168505,94	Картометрический метод	2,50	-
458	424120,76	2168567,26	Картометрический метод	2,50	-
459	424100,53	2168575,31	Картометрический метод	2,50	-
460	424066,62	2168593,16	Картометрический метод	2,50	-
461	423984,58	2168621,9	Картометрический метод	2,50	-
462	423918,68	2168670,72	Картометрический метод	2,50	-
463	423899,04	2168696,67	Картометрический метод	2,50	-
464	423908,43	2168703,3	Картометрический метод	2,50	-
465	423927,03	2168679,42	Картометрический метод	2,50	-
466	423989,42	2168632,92	Картометрический метод	2,50	-
467	424071,54	2168604,12	Картометрический метод	2,50	-
468	424125,33	2168580,94	Картометрический метод	2,50	-
469	424273,53	2169053,75	Картометрический метод	2,50	-
470	424217,26	2169098,27	Картометрический метод	2,50	-
471	424161,93	2169109,66	Картометрический метод	2,50	-
472	424129,54	2169125,28	Картометрический метод	2,50	-
473	424084,41	2169162,67	Картометрический метод	2,50	-
474	424032,25	2169160,73	Картометрический метод	2,50	-
475	423986,59	2169173,63	Картометрический метод	2,50	-
476	423951,86	2169194,06	Картометрический метод	2,50	-
477	423938,01	2169221,21	Картометрический метод	2,50	-
478	423948,99	2169244,94	Картометрический метод	2,50	-
479	423952,08	2169267,13	Картометрический метод	2,50	-
480	423934,25	2169304,36	Картометрический метод	2,50	-
481	423919,6	2169308,37	Картометрический метод	2,50	-
482	423878,39	2169306,68	Картометрический метод	2,50	-
483	423843,66	2169318,79	Картометрический метод	2,50	-
484	423821,15	2169337,96	Картометрический метод	2,50	-
485	423814,75	2169330,34	Картометрический метод	2,50	-
486	423827,76	2169292,69	Картометрический метод	2,50	-
487	423830,04	2169259,23	Картометрический метод	2,50	-
488	423819,96	2169235,74	Картометрический метод	2,50	-
489	423787,64	2169213,48	Картометрический метод	2,50	-
490	423784,09	2169163,98	Картометрический метод	2,50	-
491	423767,64	2169131,54	Картометрический метод	2,50	-

## Сведения о местоположении границ объекта

492	423742,46	2169119,35	Картометрический метод	2,50	-
493	423712,85	2169123,44	Картометрический метод	2,50	-
494	423689,06	2169116,44	Картометрический метод	2,50	-
495	423687	2169103,31	Картометрический метод	2,50	-
496	423708,96	2169104,38	Картометрический метод	2,50	-
497	423728,04	2169093,27	Картометрический метод	2,50	-
498	423744,58	2169053,86	Картометрический метод	2,50	-
499	423760,46	2169058,18	Картометрический метод	2,50	-
500	423797,72	2169060,5	Картометрический метод	2,50	-
501	423825,88	2169047,62	Картометрический метод	2,50	-
502	423838,76	2169020,15	Картометрический метод	2,50	-
503	423835,88	2168976,44	Картометрический метод	2,50	-
504	423853,37	2168959,36	Картометрический метод	2,50	-
505	423863,07	2168937,98	Картометрический метод	2,50	-
506	423851,86	2168915,12	Картометрический метод	2,50	-
507	423825,75	2168913,32	Картометрический метод	2,50	-
508	423806,07	2168928,62	Картометрический метод	2,50	-
509	423787,23	2168950,48	Картометрический метод	2,50	-
510	423779,16	2168980,84	Картометрический метод	2,50	-
511	423784,8	2169007,42	Картометрический метод	2,50	-
512	423737,2	2169000,44	Картометрический метод	2,50	-
513	423728,57	2168970,02	Картометрический метод	2,50	-
514	423720,92	2168941,11	Картометрический метод	2,50	-
515	423705,13	2168927,11	Картометрический метод	2,50	-
516	423683,39	2168923,25	Картометрический метод	2,50	-
517	423668,08	2168926,98	Картометрический метод	2,50	-
518	423646,82	2168944,5	Картометрический метод	2,50	-
519	423636,73	2168965,7	Картометрический метод	2,50	-
520	423641,57	2168991,88	Картометрический метод	2,50	-
521	423655,88	2169000,09	Картометрический метод	2,50	-
522	423670,59	2168996,38	Картометрический метод	2,50	-
523	423682,25	2168982,26	Картометрический метод	2,50	-
524	423684,83	2168987,95	Картометрический метод	2,50	-
525	423690,46	2168993,92	Картометрический метод	2,50	-
526	423707,42	2168998,92	Картометрический метод	2,50	-
527	423707,34	2169013,17	Картометрический метод	2,50	-
528	423697,28	2169027,87	Картометрический метод	2,50	-
529	423694,13	2169051,71	Картометрический метод	2,50	-
530	423667,6	2169050,29	Картометрический метод	2,50	-
531	423654,77	2169054,11	Картометрический метод	2,50	-
532	423642,63	2169065,97	Картометрический метод	2,50	-
533	423635,85	2169082,23	Картометрический метод	2,50	-
534	423634,87	2169101,34	Картометрический метод	2,50	-
535	423644,39	2169141,41	Картометрический метод	2,50	-
536	423671,21	2169162,58	Картометрический метод	2,50	-
537	423702,05	2169172,9	Картометрический метод	2,50	-
538	423732,69	2169170,49	Картометрический метод	2,50	-
539	423733,04	2169196,7	Картометрический метод	2,50	-
540	423744,31	2169237,53	Картометрический метод	2,50	-
541	423762,47	2169256,42	Картометрический метод	2,50	-
542	423781,36	2169269,27	Картометрический метод	2,50	-



## Сведения о местоположении границ объекта

543	423765,85	2169319,74	Картометрический метод	2,50	-
544	423768	2169351,67	Картометрический метод	2,50	-
545	423784,96	2169377,86	Картометрический метод	2,50	-
546	423803,64	2169387,83	Картометрический метод	2,50	-
547	423827,66	2169390,15	Картометрический метод	2,50	-
548	423845,27	2169382,08	Картометрический метод	2,50	-
549	423880,38	2169354,54	Картометрический метод	2,50	-
550	423905,71	2169354,35	Картометрический метод	2,50	-
551	423939,09	2169359,52	Картометрический метод	2,50	-
552	423969,5	2169345,96	Картометрический метод	2,50	-
553	423990,29	2169309,08	Картометрический метод	2,50	-
554	424001,65	2169261,71	Картометрический метод	2,50	-
555	423994,98	2169226	Картометрический метод	2,50	-
556	424020,14	2169216,02	Картометрический метод	2,50	-
557	424048,92	2169212,31	Картометрический метод	2,50	-
558	424093,09	2169213,5	Картометрический метод	2,50	-
559	424126,07	2169202,79	Картометрический метод	2,50	-
560	424153,13	2169172,39	Картометрический метод	2,50	-
561	424177,61	2169158,94	Картометрический метод	2,50	-
562	424215,86	2169149,77	Картометрический метод	2,50	-
563	424264,63	2169140,02	Картометрический метод	2,50	-
564	424291,26	2169111,52	Картометрический метод	2,50	-
565	424329,78	2169271,15	Картометрический метод	2,50	-
566	424143,54	2169454,83	Картометрический метод	2,50	-
567	423984,56	2169615,73	Картометрический метод	2,50	-
568	423856,64	2169752,46	Картометрический метод	2,50	-
569	423775,18	2169827,64	Картометрический метод	2,50	-
570	423680,79	2169613,86	Картометрический метод	2,50	-
571	423702,26	2169605,52	Картометрический метод	2,50	-
572	423719,25	2169591,9	Картометрический метод	2,50	-
573	423747,29	2169571,59	Картометрический метод	2,50	-
574	423783,21	2169576,98	Картометрический метод	2,50	-
575	423808,19	2169577,24	Картометрический метод	2,50	-
576	423831,68	2169570,73	Картометрический метод	2,50	-
577	423851,8	2169561,46	Картометрический метод	2,50	-
578	423875,87	2169535,25	Картометрический метод	2,50	-
579	423879,53	2169515,94	Картометрический метод	2,50	-
580	423862,76	2169500,35	Картометрический метод	2,50	-
581	423823,99	2169505,72	Картометрический метод	2,50	-
582	423805,82	2169513,04	Картометрический метод	2,50	-
583	423779,05	2169528,72	Картометрический метод	2,50	-
584	423766,92	2169543,6	Картометрический метод	2,50	-
585	423743,62	2169546,36	Картометрический метод	2,50	-
586	423730,06	2169538,5	Картометрический метод	2,50	-
587	423693,3	2169541,46	Картометрический метод	2,50	-
588	423656,84	2169557,31	Картометрический метод	2,50	-
589	423580,54	2169373,13	Картометрический метод	2,50	-
590	423597,02	2169366,08	Картометрический метод	2,50	-
591	423612,81	2169343,49	Картометрический метод	2,50	-
592	423633,97	2169342,52	Картометрический метод	2,50	-
593	423662,17	2169344,44	Картометрический метод	2,50	-

## Сведения о местоположении границ объекта

594	423683,28	2169335,98	Картометрический метод	2,50	-
595	423694,9	2169310,64	Картометрический метод	2,50	-
596	423690,59	2169285,04	Картометрический метод	2,50	-
597	423682,04	2169273,6	Картометрический метод	2,50	-
598	423661,6	2169263,83	Картометрический метод	2,50	-
599	423626,92	2169266,5	Картометрический метод	2,50	-
600	423573,72	2169287,73	Картометрический метод	2,50	-
601	423547,34	2169313,83	Картометрический метод	2,50	-
602	423245,29	2168996,65	Картометрический метод	2,50	-
603	423219,65	2168841,23	Картометрический метод	2,50	-
604	423186,05	2168602,29	Картометрический метод	2,50	-
605	423220,9	2168566,56	Картометрический метод	2,50	-
606	423244,06	2168533,54	Картометрический метод	2,50	-
607	423252,78	2168485,85	Картометрический метод	2,50	-
608	423274,5	2168452,86	Картометрический метод	2,50	-
609	423298,51	2168436,98	Картометрический метод	2,50	-
610	423329,64	2168422,57	Картометрический метод	2,50	-
611	423353,93	2168419,79	Картометрический метод	2,50	-
612	423370,33	2168460,89	Картометрический метод	2,50	-
613	423385,82	2168471,29	Картометрический метод	2,50	-
614	423432,12	2168470,02	Картометрический метод	2,50	-
615	423449,25	2168462,41	Картометрический метод	2,50	-
616	423506,96	2168518,13	Картометрический метод	2,50	-
617	423523,21	2168529,38	Картометрический метод	2,50	-
618	423564,34	2168552,79	Картометрический метод	2,50	-
619	423585,95	2168550,79	Картометрический метод	2,50	-
620	423620,95	2168541,36	Картометрический метод	2,50	-
621	423649,25	2168537,15	Картометрический метод	2,50	-
622	423695,38	2168546,29	Картометрический метод	2,50	-
623	423731,05	2168533,59	Картометрический метод	2,50	-
624	423773,29	2168502,6	Картометрический метод	2,50	-
625	423786,53	2168500,04	Картометрический метод	2,50	-
626	423797,32	2168507,95	Картометрический метод	2,50	-
627	423816,1	2168531,13	Картометрический метод	2,50	-
628	423838,25	2168539,07	Картометрический метод	2,50	-
629	423859,72	2168535,33	Картометрический метод	2,50	-
630	423891,74	2168522,4	Картометрический метод	2,50	-
631	423934,83	2168517,98	Картометрический метод	2,50	-
632	424004,45	2168501,75	Картометрический метод	2,50	-
633	424030,62	2168501,75	Картометрический метод	2,50	-
634	424068,96	2168504	Картометрический метод	2,50	-
457	424093,91	2168505,94	Картометрический метод	2,50	-
635	423979,57	2168139,44	Картометрический метод	2,50	-
636	423990,89	2168276,01	Картометрический метод	2,50	-
637	424043,76	2168410,55	Картометрический метод	2,50	-
638	424087,83	2168490,23	Картометрический метод	2,50	-
639	424063,12	2168490,98	Картометрический метод	2,50	-
640	424031,18	2168489,77	Картометрический метод	2,50	-
641	424003,72	2168489,75	Картометрический метод	2,50	-
642	423933,26	2168506,07	Картометрический метод	2,50	-

## Сведения о местоположении границ объекта

643	423888,03	2168510,96	Картометрический метод	2,50	-
644	423855,83	2168523,96	Картометрический метод	2,50	-
645	423838,76	2168526,89	Картометрический метод	2,50	-
646	423823,49	2168521,38	Картометрический метод	2,50	-
647	423805,05	2168498,74	Картометрический метод	2,50	-
648	423788,8	2168487,71	Картометрический метод	2,50	-
649	423767,65	2168491,86	Картометрический метод	2,50	-
650	423726,11	2168522,62	Картометрический метод	2,50	-
651	423694,17	2168534,31	Картометрический метод	2,50	-
652	423649,99	2168524,98	Картометрический метод	2,50	-
653	423618,71	2168529,2	Картометрический метод	2,50	-
654	423585,95	2168538,63	Картометрический метод	2,50	-
655	423566,84	2168540,71	Картометрический метод	2,50	-
656	423529,67	2168519,27	Картометрический метод	2,50	-
657	423520,25	2168512,79	Картометрический метод	2,50	-
658	423697,12	2168322,29	Картометрический метод	2,50	-
659	423806,71	2168176,04	Картометрический метод	2,50	-
635	423979,57	2168139,44	Картометрический метод	2,50	-
660	423785,94	2168180,61	Картометрический метод	2,50	-
661	423688,07	2168314,4	Картометрический метод	2,50	-
662	423510,54	2168505,62	Картометрический метод	2,50	-
663	423456,21	2168453,25	Картометрический метод	2,50	-
664	423456,3	2168430,25	Картометрический метод	2,50	-
665	423437,8	2168401,99	Картометрический метод	2,50	-
666	423413,96	2168377,7	Картометрический метод	2,50	-
667	423381,83	2168359,98	Картометрический метод	2,50	-
668	423355,41	2168360,42	Картометрический метод	2,50	-
669	423316,62	2168368,6	Картометрический метод	2,50	-
670	423267,21	2168386,44	Картометрический метод	2,50	-
671	423235,19	2168408	Картометрический метод	2,50	-
672	423207,36	2168448,88	Картометрический метод	2,50	-
673	423190,28	2168496,02	Картометрический метод	2,50	-
674	423174,32	2168527,81	Картометрический метод	2,50	-
675	423134,04	2168261,16	Картометрический метод	2,50	-
676	423444,71	2168248,05	Картометрический метод	2,50	-
660	423785,94	2168180,61	Картометрический метод	2,50	-
3У1(2)					
677	425048,35	2159178,34	Картометрический метод	2,50	-
678	425340,7	2159621,45	Картометрический метод	2,50	-
679	425451,47	2159791,65	Картометрический метод	2,50	-
680	425682,35	2160036,6	Картометрический метод	2,50	-
681	425738,82	2160101,48	Картометрический метод	2,50	-
682	425800,58	2160168,74	Картометрический метод	2,50	-
683	425840,59	2160231,72	Картометрический метод	2,50	-
684	425555,15	2160466,53	Картометрический метод	2,50	-
685	425046,12	2160871,63	Картометрический метод	2,50	-
686	425055,09	2161002,08	Картометрический метод	2,50	-
687	425061,78	2161099,22	Картометрический метод	2,50	-
688	425082,89	2161406,04	Картометрический метод	2,50	-
689	425109,28	2161617,44	Картометрический метод	2,50	-

## Сведения о местоположении границ объекта

690	425132,74	2161786,18	Картометрический метод	2,50	-
691	425185,29	2162164,2	Картометрический метод	2,50	-
692	425215,6	2162382,26	Картометрический метод	2,50	-
693	425251,15	2162660,18	Картометрический метод	2,50	-
694	425301,51	2163053,97	Картометрический метод	2,50	-
695	425308,98	2163105,72	Картометрический метод	2,50	-
696	425203,15	2163280,72	Картометрический метод	2,50	-
697	425168,81	2163339,01	Картометрический метод	2,50	-
698	425030,64	2163407,87	Картометрический метод	2,50	-
699	424888,51	2163508,01	Картометрический метод	2,50	-
700	424693,35	2163554,04	Картометрический метод	2,50	-
701	424551,17	2163605,68	Картометрический метод	2,50	-
702	424726,61	2164004,33	Картометрический метод	2,50	-
703	424633,01	2163820,1	Картометрический метод	2,50	-
704	424504,21	2163561,64	Картометрический метод	2,50	-
705	424466,61	2163486,97	Картометрический метод	2,50	-
706	424428,02	2163404,56	Картометрический метод	2,50	-
707	424304,93	2163162,51	Картометрический метод	2,50	-
708	424076,82	2162713,94	Картометрический метод	2,50	-
709	423837,75	2162238,32	Картометрический метод	2,50	-
710	423622,32	2161797,52	Картометрический метод	2,50	-
711	423386,71	2161325,82	Картометрический метод	2,50	-
712	423396,45	2161320,9	Картометрический метод	2,50	-
713	423497,18	2161256,25	Картометрический метод	2,50	-
714	423517,36	2161246,77	Картометрический метод	2,50	-
715	423560,93	2161216,77	Картометрический метод	2,50	-
716	423534,04	2161242,37	Картометрический метод	2,50	-
717	423738,09	2161557,2	Картометрический метод	2,50	-
718	423808,25	2161667,38	Картометрический метод	2,50	-
719	423845,13	2161723,76	Картометрический метод	2,50	-
720	423981,33	2161709,5	Картометрический метод	2,50	-
721	423949,9	2161801,76	Картометрический метод	2,50	-
722	424057,01	2161840,21	Картометрический метод	2,50	-
723	424150,7	2161767,42	Картометрический метод	2,50	-
724	424311,92	2161621,6	Картометрический метод	2,50	-
725	424324,92	2161633,87	Картометрический метод	2,50	-
726	424392,68	2161545,6	Картометрический метод	2,50	-
727	424424,86	2161491,97	Картометрический метод	2,50	-
728	424429,27	2161437,17	Картометрический метод	2,50	-
729	424416,9	2161388,31	Картометрический метод	2,50	-
730	424418,77	2161388,18	Картометрический метод	2,50	-
731	424395,81	2161326,58	Картометрический метод	2,50	-
732	424390,39	2161243,9	Картометрический метод	2,50	-
733	424383,2	2161204,09	Картометрический метод	2,50	-
734	424372,06	2161181,21	Картометрический метод	2,50	-
735	424355,6	2161153,05	Картометрический метод	2,50	-
736	424345,8	2161136,85	Картометрический метод	2,50	-
737	424333,34	2161114,28	Картометрический метод	2,50	-
738	424296,75	2161062,13	Картометрический метод	2,50	-
739	424345,01	2161032,55	Картометрический метод	2,50	-
740	424466,47	2160931,39	Картометрический метод	2,50	-

## Сведения о местоположении границ объекта

741	424501,5	2160896,36	Картометрический метод	2,50	-
742	424496,84	2160876,12	Картометрический метод	2,50	-
743	424464,83	2160836,51	Картометрический метод	2,50	-
744	424457,13	2160806,96	Картометрический метод	2,50	-
745	424460,58	2160786,33	Картометрический метод	2,50	-
746	424463,41	2160749,9	Картометрический метод	2,50	-
747	424449,65	2160709,62	Картометрический метод	2,50	-
748	424432,04	2160689,79	Картометрический метод	2,50	-
749	424409,17	2160686,54	Картометрический метод	2,50	-
750	424391,36	2160692,21	Картометрический метод	2,50	-
751	424363,83	2160709,43	Картометрический метод	2,50	-
752	424289,98	2160744,15	Картометрический метод	2,50	-
753	424231,27	2160765,28	Картометрический метод	2,50	-
754	424171,37	2160777,8	Картометрический метод	2,50	-
755	424161,08	2160780,39	Картометрический метод	2,50	-
756	424156,63	2160774,54	Картометрический метод	2,50	-
757	424145,34	2160778,86	Картометрический метод	2,50	-
758	424127,71	2160798,3	Картометрический метод	2,50	-
759	424101,39	2160829,59	Картометрический метод	2,50	-
760	424058,28	2160864,72	Картометрический метод	2,50	-
761	423992,19	2160918,93	Картометрический метод	2,50	-
762	423956,71	2160946,5	Картометрический метод	2,50	-
763	423900,54	2160984,69	Картометрический метод	2,50	-
764	423843,4	2161023,06	Картометрический метод	2,50	-
765	423766,65	2161071,27	Картометрический метод	2,50	-
766	423715,58	2161102,11	Картометрический метод	2,50	-
767	423667,28	2161126,11	Картометрический метод	2,50	-
768	423638,04	2161139,31	Картометрический метод	2,50	-
769	423594,57	2161178,61	Картометрический метод	2,50	-
770	423557,05	2161212,18	Картометрический метод	2,50	-
771	423514,57	2161241,46	Картометрический метод	2,50	-
772	423494,26	2161251	Картометрический метод	2,50	-
773	423393,48	2161315,68	Картометрический метод	2,50	-
774	423384,01	2161320,42	Картометрический метод	2,50	-
775	423291,2	2161134,71	Картометрический метод	2,50	-
776	423137,61	2160832,94	Картометрический метод	2,50	-
777	423092,32	2160761,92	Картометрический метод	2,50	-
778	423064,93	2160729,32	Картометрический метод	2,50	-
779	422569,95	2160202,39	Картометрический метод	2,50	-
780	422402,15	2160028,37	Картометрический метод	2,50	-
781	422306,08	2159917,69	Картометрический метод	2,50	-
782	422178,93	2159783,75	Картометрический метод	2,50	-
783	422101,96	2159695,65	Картометрический метод	2,50	-
784	422118,97	2159679,75	Картометрический метод	2,50	-
785	422197,61	2159659,98	Картометрический метод	2,50	-
786	422279,11	2159641,68	Картометрический метод	2,50	-
787	422361,04	2159629,86	Картометрический метод	2,50	-
788	422407,39	2159628,52	Картометрический метод	2,50	-
789	422445,27	2159627,43	Картометрический метод	2,50	-
790	422472,64	2159625,78	Картометрический метод	2,50	-
791	422554,75	2159618,16	Картометрический метод	2,50	-



## Сведения о местоположении границ объекта

792	422641,35	2159611,35	Картометрический метод	2,50	-
793	422713,53	2159606,64	Картометрический метод	2,50	-
794	422728,81	2159608,47	Картометрический метод	2,50	-
795	422741,6	2159612,22	Картометрический метод	2,50	-
796	422759,5	2159621,16	Картометрический метод	2,50	-
797	422800,93	2159644,11	Картометрический метод	2,50	-
798	422833,6	2159666,67	Картометрический метод	2,50	-
799	422852,73	2159679,9	Картометрический метод	2,50	-
800	422904,05	2159706,66	Картометрический метод	2,50	-
801	422941,62	2159730	Картометрический метод	2,50	-
802	423011,76	2159768,82	Картометрический метод	2,50	-
803	423050,18	2159792,79	Картометрический метод	2,50	-
804	423058,83	2159798,94	Картометрический метод	2,50	-
805	423058,31	2159799,4	Картометрический метод	2,50	-
806	423027,97	2159841,66	Картометрический метод	2,50	-
807	422986,07	2159905,61	Картометрический метод	2,50	-
808	422992,93	2159920,78	Картометрический метод	2,50	-
809	423030,14	2159921,14	Картометрический метод	2,50	-
810	423082,52	2159936,31	Картометрический метод	2,50	-
811	423096,24	2159951,13	Картометрический метод	2,50	-
812	423125,15	2159964,85	Картометрический метод	2,50	-
813	423223,3	2160000,81	Картометрический метод	2,50	-
814	423266,96	2160030,6	Картометрический метод	2,50	-
815	423282,79	2160105,66	Картометрический метод	2,50	-
816	423282,28	2160156,21	Картометрический метод	2,50	-
817	423415,55	2160304,8	Картометрический метод	2,50	-
818	423474,17	2160246,23	Картометрический метод	2,50	-
819	423535,17	2160176,55	Картометрический метод	2,50	-
820	423597,67	2160103,21	Картометрический метод	2,50	-
821	423632,7	2160025,54	Картометрический метод	2,50	-
822	423674,97	2159929,45	Картометрический метод	2,50	-
823	423713,63	2159881,76	Картометрический метод	2,50	-
824	423730,61	2159858,9	Картометрический метод	2,50	-
825	423680,06	2159871,67	Картометрический метод	2,50	-
826	423650,54	2159870,95	Картометрический метод	2,50	-
827	423568,54	2159869,54	Картометрический метод	2,50	-
828	423555,81	2159869,3	Картометрический метод	2,50	-
829	423545,76	2159869,11	Картометрический метод	2,50	-
830	423498,27	2159837,97	Картометрический метод	2,50	-
831	423473,76	2159823,54	Картометрический метод	2,50	-
832	423462,53	2159819,58	Картометрический метод	2,50	-
833	423423,81	2159722,35	Картометрический метод	2,50	-
834	423439,89	2159639,88	Картометрический метод	2,50	-
835	423422,1	2159620,66	Картометрический метод	2,50	-
836	423444,74	2159604,57	Картометрический метод	2,50	-
837	423482,4	2159578,06	Картометрический метод	2,50	-
838	423509,52	2159551,84	Картометрический метод	2,50	-
839	423488,55	2159520,94	Картометрический метод	2,50	-
840	423476,22	2159511,24	Картометрический метод	2,50	-
841	423438,66	2159458,08	Картометрический метод	2,50	-
842	423420,08	2159471,32	Картометрический метод	2,50	-

## Сведения о местоположении границ объекта

843	423407,29	2159493,73	Картометрический метод	2,50	-
844	423405,1	2159514,42	Картометрический метод	2,50	-
845	423410,3	2159521,83	Картометрический метод	2,50	-
846	423367,22	2159551,32	Картометрический метод	2,50	-
847	423384,01	2159574,97	Картометрический метод	2,50	-
848	423392,39	2159587,41	Картометрический метод	2,50	-
849	423417,06	2159624,05	Картометрический метод	2,50	-
850	423433,42	2159641,72	Картометрический метод	2,50	-
851	423417,59	2159722,91	Картометрический метод	2,50	-
852	423455,38	2159821,5	Картометрический метод	2,50	-
853	423419,79	2159849,24	Картометрический метод	2,50	-
854	423377,25	2159885,32	Картометрический метод	2,50	-
855	423360,68	2159875,98	Картометрический метод	2,50	-
856	423342,26	2159903,08	Картометрический метод	2,50	-
857	423178,46	2159811,45	Картометрический метод	2,50	-
858	423158,35	2159789,85	Картометрический метод	2,50	-
859	423108,47	2159737,22	Картометрический метод	2,50	-
860	423073,31	2159680,99	Картометрический метод	2,50	-
861	423086,59	2159641,16	Картометрический метод	2,50	-
862	423091,26	2159544,67	Картометрический метод	2,50	-
863	423067,04	2159433	Картометрический метод	2,50	-
864	423043,59	2159404,88	Картометрический метод	2,50	-
865	422999,83	2159344,75	Картометрический метод	2,50	-
866	422995,93	2159317,42	Картометрический метод	2,50	-
867	422995,89	2159301,09	Картометрический метод	2,50	-
868	423001,75	2159299,92	Картометрический метод	2,50	-
869	423016,32	2159292,33	Картометрический метод	2,50	-
870	423051,46	2159268,09	Картометрический метод	2,50	-
871	423065,84	2159254,01	Картометрический метод	2,50	-
872	423140,07	2159334,59	Картометрический метод	2,50	-
873	423137,8	2159390,86	Картометрический метод	2,50	-
874	423164,27	2159410,95	Картометрический метод	2,50	-
875	423146,68	2159436,91	Картометрический метод	2,50	-
876	423196,14	2159469,07	Картометрический метод	2,50	-
877	423220,87	2159485,15	Картометрический метод	2,50	-
878	423394,63	2159280,42	Картометрический метод	2,50	-
879	424090,3	2159099,63	Картометрический метод	2,50	-
880	424220,84	2159382,99	Картометрический метод	2,50	-
881	424416,96	2159323,19	Картометрический метод	2,50	-
882	424376,31	2159269,66	Картометрический метод	2,50	-
883	424419,93	2159221,76	Картометрический метод	2,50	-
884	424589,23	2159215,35	Картометрический метод	2,50	-
885	424749,29	2159250,11	Картометрический метод	2,50	-
886	424791,65	2159247,83	Картометрический метод	2,50	-
887	424865,53	2159241,44	Картометрический метод	2,50	-
888	424914,58	2159210,13	Картометрический метод	2,50	-
677	425048,35	2159178,34	Картометрический метод	2,50	-
889	424424,66	2161118,39	Картометрический метод	2,50	-
890	424422	2161137	Картометрический метод	2,50	-
891	424402,64	2161175,73	Картометрический метод	2,50	-

## Сведения о местоположении границ объекта

892	424368,06	2161156,93	Картометрический метод	2,50	-
893	424377,13	2161103,44	Картометрический метод	2,50	-
894	424408,64	2161112,19	Картометрический метод	2,50	-
889	424424,66	2161118,39	Картометрический метод	2,50	-
ЗУИ(3)					
895	421682,3	2158743,63	Картометрический метод	2,50	-
896	421910,98	2159365,19	Картометрический метод	2,50	-
897	421926,71	2159389,5	Картометрический метод	2,50	-
898	421951,6	2159436,07	Картометрический метод	2,50	-
899	421959,97	2159483,17	Картометрический метод	2,50	-
900	421992,17	2159541,1	Картометрический метод	2,50	-
901	422042,71	2159634,07	Картометрический метод	2,50	-
902	422085,63	2159701,43	Картометрический метод	2,50	-
903	422156,63	2159796,42	Картометрический метод	2,50	-
904	422289,34	2159936,85	Картометрический метод	2,50	-
905	422384,87	2160041,05	Картометрический метод	2,50	-
906	422549,89	2160218,72	Картометрический метод	2,50	-
907	423048,94	2160747,43	Картометрический метод	2,50	-
908	423075,81	2160777,78	Картометрический метод	2,50	-
909	423117,83	2160844,27	Картометрический метод	2,50	-
910	423273,57	2161143,72	Картометрический метод	2,50	-
911	423597,99	2161799,1	Картометрический метод	2,50	-
912	423596,82	2161805,25	Картометрический метод	2,50	-
913	423594,32	2161814,07	Картометрический метод	2,50	-
914	423412,32	2161995,69	Картометрический метод	2,50	-
915	423392,68	2162021,88	Картометрический метод	2,50	-
916	423363,9	2162057,31	Картометрический метод	2,50	-
917	423333,4	2162097,84	Картометрический метод	2,50	-
918	423301,63	2162142,75	Картометрический метод	2,50	-
919	423258,11	2162212,44	Картометрический метод	2,50	-
920	423213,16	2162158,31	Картометрический метод	2,50	-
921	423180,73	2162183,57	Картометрический метод	2,50	-
922	423102,27	2162210,75	Картометрический метод	2,50	-
923	423086,51	2162227,1	Картометрический метод	2,50	-
924	423082,07	2162231,71	Картометрический метод	2,50	-
925	423070,43	2162230,71	Картометрический метод	2,50	-
926	423066,63	2162230,38	Картометрический метод	2,50	-
927	423062,62	2162230,04	Картометрический метод	2,50	-
928	423055,32	2162229,42	Картометрический метод	2,50	-
929	422925,95	2162308,6	Картометрический метод	2,50	-
930	422814,86	2162376,14	Картометрический метод	2,50	-
931	422797,35	2162355,93	Картометрический метод	2,50	-
932	422767,04	2162376,12	Картометрический метод	2,50	-
933	422715	2162408,73	Картометрический метод	2,50	-
934	422655,19	2162424,25	Картометрический метод	2,50	-
935	422590,45	2162462,7	Картометрический метод	2,50	-
936	422519,22	2162493,66	Картометрический метод	2,50	-
937	422564,72	2162565,52	Картометрический метод	2,50	-
938	422575,56	2162586,5	Картометрический метод	2,50	-
939	422612,26	2162572,44	Картометрический метод	2,50	-
940	422642,54	2162611,28	Картометрический метод	2,50	-

## Сведения о местоположении границ объекта

941	422675,33	2162613	Картометрический метод	2,50	-
942	422691,69	2162609,57	Картометрический метод	2,50	-
943	422731,31	2162611,45	Картометрический метод	2,50	-
944	422778,39	2162635,31	Картометрический метод	2,50	-
945	422821,5	2162637,87	Картометрический метод	2,50	-
946	422802,84	2162668,94	Картометрический метод	2,50	-
947	422801,3	2162712,45	Картометрический метод	2,50	-
948	422807,97	2162743,18	Картометрический метод	2,50	-
949	422768,15	2162711,62	Картометрический метод	2,50	-
950	422732,38	2162694,53	Картометрический метод	2,50	-
951	422634	2162671,24	Картометрический метод	2,50	-
952	422619,4	2162684,47	Картометрический метод	2,50	-
953	422604,87	2162697,64	Картометрический метод	2,50	-
954	422592,43	2162720,95	Картометрический метод	2,50	-
955	422603,32	2162775,34	Картометрический метод	2,50	-
956	422620,43	2162803,32	Картометрический метод	2,50	-
957	422662,41	2162823,52	Картометрический метод	2,50	-
958	422681,07	2162845,26	Картометрический метод	2,50	-
959	422695,07	2162871,69	Картометрический метод	2,50	-
960	422730,83	2162904,32	Картометрический метод	2,50	-
961	422816,35	2162974,25	Картометрический метод	2,50	-
962	422828,79	2163002,21	Картометрический метод	2,50	-
963	422850,56	2163109,43	Картометрический метод	2,50	-
964	422841,81	2163132,48	Картометрический метод	2,50	-
965	422833,46	2163154,5	Картометрический метод	2,50	-
966	422814,8	2163215,11	Картометрический метод	2,50	-
967	422831,9	2163230,64	Картометрический метод	2,50	-
968	422831,9	2163252,4	Картометрический метод	2,50	-
969	422852,12	2163260,17	Картометрический метод	2,50	-
970	422878,55	2163264,84	Картометрический метод	2,50	-
971	422964,08	2163285,04	Картометрический метод	2,50	-
972	422962,52	2163302,12	Картометрический метод	2,50	-
973	422995,18	2163303,68	Картометрический метод	2,50	-
974	423002,54	2163326,72	Картометрический метод	2,50	-
975	423035,17	2163322,07	Картометрический метод	2,50	-
976	423058,36	2163302,34	Картометрический метод	2,50	-
977	423068,15	2163290,85	Картометрический метод	2,50	-
978	423073,27	2163266,99	Картометрический метод	2,50	-
979	423109,03	2163260,18	Картометрический метод	2,50	-
980	423231,11	2163236,59	Картометрический метод	2,50	-
981	423282,98	2163294,1	Картометрический метод	2,50	-
982	423371,47	2163278,76	Картометрический метод	2,50	-
983	423396,1	2163164,89	Картометрический метод	2,50	-
984	423458,11	2163136,94	Картометрический метод	2,50	-
985	423817,09	2162922,16	Картометрический метод	2,50	-
986	424076,28	2162765,64	Картометрический метод	2,50	-
987	424383,31	2163371,22	Картометрический метод	2,50	-
988	424444,4	2163498,13	Картометрический метод	2,50	-
989	424479,52	2163566,63	Картометрический метод	2,50	-
990	424614,27	2163829,5	Картометрический метод	2,50	-
991	424833,79	2164263,65	Картометрический метод	2,50	-

## Сведения о местоположении границ объекта

992	424879,06	2164352,66	Картометрический метод	2,50	-
993	424959,56	2164511,33	Картометрический метод	2,50	-
994	425113,69	2164819,21	Картометрический метод	2,50	-
995	425144,6	2164881,8	Картометрический метод	2,50	-
996	425283,86	2165159,97	Картометрический метод	2,50	-
997	425418,29	2165428,1	Картометрический метод	2,50	-
998	425771,42	2166138,66	Картометрический метод	2,50	-
999	425802,48	2166218,52	Картометрический метод	2,50	-
1000	425838,68	2166369,79	Картометрический метод	2,50	-
1001	425864,18	2166616,3	Картометрический метод	2,50	-
1002	425834,52	2166580,63	Картометрический метод	2,50	-
1003	425822,79	2166573,77	Картометрический метод	2,50	-
1004	425804,61	2166592,69	Картометрический метод	2,50	-
1005	425794,01	2166613,14	Картометрический метод	2,50	-
1006	425783,4	2166624,49	Картометрический метод	2,50	-
1007	425769,01	2166635,85	Картометрический метод	2,50	-
1008	425745,53	2166638,12	Картометрический метод	2,50	-
1009	425737,96	2166644,93	Картометрический метод	2,50	-
1010	425723,57	2166675,22	Картометрический метод	2,50	-
1011	425703,88	2166749,41	Картометрический метод	2,50	-
1012	425692,52	2166760,77	Картометрический метод	2,50	-
1013	425665,03	2166774,31	Картометрический метод	2,50	-
1014	425602,9	2166805,67	Картометрический метод	2,50	-
1015	425602,04	2166803,41	Картометрический метод	2,50	-
1016	425584,27	2166812,85	Картометрический метод	2,50	-
1017	425585,25	2166815,06	Картометрический метод	2,50	-
1018	425549,15	2166838,66	Картометрический метод	2,50	-
1019	425469,86	2166859,49	Картометрический метод	2,50	-
1020	425388,17	2166880,95	Картометрический метод	2,50	-
1021	425385,7	2166881,6	Картометрический метод	2,50	-
1022	425365,66	2166842,25	Картометрический метод	2,50	-
1023	425338,35	2166848,55	Картометрический метод	2,50	-
1024	425318,38	2166806,92	Картометрический метод	2,50	-
1025	425306,85	2166743,92	Картометрический метод	2,50	-
1026	425313,89	2166635,64	Картометрический метод	2,50	-
1027	425327,28	2166607,25	Картометрический метод	2,50	-
1028	425358,2	2166613,23	Картометрический метод	2,50	-
1029	425377,5	2166521,14	Картометрический метод	2,50	-
1030	425350,48	2166500,02	Картометрический метод	2,50	-
1031	425301,17	2166434,24	Картометрический метод	2,50	-
1032	425300,19	2166432,55	Картометрический метод	2,50	-
1033	425372,1	2166397,28	Картометрический метод	2,50	-
1034	425180,13	2165690,97	Картометрический метод	2,50	-
1035	425206,6	2165683,31	Картометрический метод	2,50	-
1036	425169,5	2165533,45	Картометрический метод	2,50	-
1037	425291,28	2165815,21	Картометрический метод	2,50	-
1038	425361,16	2165976,88	Картометрический метод	2,50	-
1039	425539,57	2166394,93	Картометрический метод	2,50	-
1040	425826,97	2166382,19	Картометрический метод	2,50	-
1041	425820,6	2166307,07	Картометрический метод	2,50	-
1042	425803,48	2166223,52	Картометрический метод	2,50	-

## Сведения о местоположении границ объекта

1043	425772,42	2166143,66	Картометрический метод	2,50	-
1044	425635,54	2165867,44	Картометрический метод	2,50	-
1045	425557,72	2165710,41	Картометрический метод	2,50	-
1046	425557,71	2165710,4	Картометрический метод	2,50	-
1047	425420,29	2165433,1	Картометрический метод	2,50	-
1048	425388,02	2165368,74	Картометрический метод	2,50	-
1049	425207,35	2165449,11	Картометрический метод	2,50	-
1050	425185,56	2165472,06	Картометрический метод	2,50	-
1051	425187,35	2165455,83	Картометрический метод	2,50	-
1052	425201,86	2165437,59	Картометрический метод	2,50	-
1053	425371,72	2165363,07	Картометрический метод	2,50	-
1054	425258,61	2165141,39	Картометрический метод	2,50	-
1055	425159,99	2164937,46	Картометрический метод	2,50	-
1056	424813,03	2165017,27	Картометрический метод	2,50	-
1057	424622,12	2165107,1	Картометрический метод	2,50	-
1058	424607,95	2165073,04	Картометрический метод	2,50	-
1059	424504,21	2165106,29	Картометрический метод	2,50	-
1060	424472,46	2165031,87	Картометрический метод	2,50	-
1061	424486,7	2164985,26	Картометрический метод	2,50	-
1062	424420,42	2164764,48	Картометрический метод	2,50	-
1063	424331,69	2164717,17	Картометрический метод	2,50	-
1064	424348,07	2164813,4	Картометрический метод	2,50	-
1065	424338,82	2164876,34	Картометрический метод	2,50	-
1066	424400,42	2164968,76	Картометрический метод	2,50	-
1067	424318,19	2165023,21	Картометрический метод	2,50	-
1068	424319,14	2165059,53	Картометрический метод	2,50	-
1069	424348,33	2165103,81	Картометрический метод	2,50	-
1070	424393,46	2165212,95	Картометрический метод	2,50	-
1071	424397,81	2165242,76	Картометрический метод	2,50	-
1072	424386,95	2165257,25	Картометрический метод	2,50	-
1073	424376,33	2165254,83	Картометрический метод	2,50	-
1074	424321,79	2165205,57	Картометрический метод	2,50	-
1075	424295,12	2165199,29	Картометрический метод	2,50	-
1076	424281,84	2165200,74	Картометрический метод	2,50	-
1077	424274,36	2165209,91	Картометрический метод	2,50	-
1078	424280,15	2165232,61	Картометрический метод	2,50	-
1079	424316,11	2165291,53	Картометрический метод	2,50	-
1080	424335,5	2165354,93	Картометрический метод	2,50	-
1081	424345,12	2165406,7	Картометрический метод	2,50	-
1082	424324,33	2165443,57	Картометрический метод	2,50	-
1083	424329,47	2165496,9	Картометрический метод	2,50	-
1084	424343,44	2165556,16	Картометрический метод	2,50	-
1085	424344,67	2165607,68	Картометрический метод	2,50	-
1086	424338,68	2165628,83	Картометрический метод	2,50	-
1087	424331,93	2165634,68	Картометрический метод	2,50	-
1088	424297,72	2165634,14	Картометрический метод	2,50	-
1089	424284,1	2165630,92	Картометрический метод	2,50	-
1090	424238,8	2165603,83	Картометрический метод	2,50	-
1091	424170,59	2165584,61	Картометрический метод	2,50	-
1092	424148,07	2165558,53	Картометрический метод	2,50	-
1093	424131,26	2165493,12	Картометрический метод	2,50	-



## Сведения о местоположении границ объекта

1094	424101,19	2165484,14	Картометрический метод	2,50	-
1095	424078,26	2165486,67	Картометрический метод	2,50	-
1096	424052,64	2165473,86	Картометрический метод	2,50	-
1097	424010,2	2165483,91	Картометрический метод	2,50	-
1098	423973,13	2165463,34	Картометрический метод	2,50	-
1099	423933,29	2165454,87	Картометрический метод	2,50	-
1100	423920,23	2165456,65	Картометрический метод	2,50	-
1101	423917,56	2165470,47	Картометрический метод	2,50	-
1102	423919,93	2165481,16	Картометрический метод	2,50	-
1103	423937,6	2165504,18	Картометрический метод	2,50	-
1104	423936,41	2165511,61	Картометрический метод	2,50	-
1105	423896,44	2165506,75	Картометрический метод	2,50	-
1106	423833,07	2165480,06	Картометрический метод	2,50	-
1107	423754,19	2165465,85	Картометрический метод	2,50	-
1108	423677,3	2165487,07	Картометрический метод	2,50	-
1109	423644,82	2165498,87	Картометрический метод	2,50	-
1110	423639,58	2165593,16	Картометрический метод	2,50	-
1111	423714,66	2165615,44	Картометрический метод	2,50	-
1112	423750,29	2165646	Картометрический метод	2,50	-
1113	423836,42	2165616,07	Картометрический метод	2,50	-
1114	423910,22	2165623,07	Картометрический метод	2,50	-
1115	423987,84	2165663,17	Картометрический метод	2,50	-
1116	424043,92	2165657,88	Картометрический метод	2,50	-
1117	424291,75	2165750,28	Картометрический метод	2,50	-
1118	424339,53	2165864,05	Картометрический метод	2,50	-
1119	424329,62	2165984,81	Картометрический метод	2,50	-
1120	424187,16	2166007,04	Картометрический метод	2,50	-
1121	424164,29	2166072,42	Картометрический метод	2,50	-
1122	424200,23	2166121,46	Картометрический метод	2,50	-
1123	424205,57	2166176,6	Картометрический метод	2,50	-
1124	424476,35	2166129,44	Картометрический метод	2,50	-
1125	424712,98	2166098,8	Картометрический метод	2,50	-
1126	424659,96	2165824,24	Картометрический метод	2,50	-
1127	424687,71	2165821,28	Картометрический метод	2,50	-
1128	424811,7	2166331,38	Картометрический метод	2,50	-
1129	424874,9	2166375,53	Картометрический метод	2,50	-
1130	424832,25	2166479,59	Картометрический метод	2,50	-
1131	424866,39	2166645,29	Картометрический метод	2,50	-
1132	424867,23	2166671,82	Картометрический метод	2,50	-
1133	424895,86	2166834,41	Картометрический метод	2,50	-
1134	424829,72	2166843,61	Картометрический метод	2,50	-
1135	424752,83	2166858,49	Картометрический метод	2,50	-
1136	424676,77	2166879,16	Картометрический метод	2,50	-
1137	424628,81	2166900,66	Картометрический метод	2,50	-
1138	424649,3	2166953,02	Картометрический метод	2,50	-
1139	424592,32	2166973,24	Картометрический метод	2,50	-
1140	424574,41	2166949,41	Картометрический метод	2,50	-
1141	424559,39	2166943,34	Картометрический метод	2,50	-
1142	424541,22	2166923,66	Картометрический метод	2,50	-
1143	424531,38	2166903,98	Картометрический метод	2,50	-
1144	424526,93	2166899,35	Картометрический метод	2,50	-

## Сведения о местоположении границ объекта

1145	424527,7	2166882,66	Картометрический метод	2,50	-
1146	424515,86	2166881,98	Картометрический метод	2,50	-
1147	424503,35	2166881,66	Картометрический метод	2,50	-
1148	424503,32	2166882,26	Картометрический метод	2,50	-
1149	424473,08	2166873,71	Картометрический метод	2,50	-
1150	424387,72	2166842,74	Картометрический метод	2,50	-
1151	424303,13	2166835,61	Картометрический метод	2,50	-
1152	424202,09	2166860,5	Картометрический метод	2,50	-
1153	424195,67	2167078,01	Картометрический метод	2,50	-
1154	424193,58	2167148,89	Картометрический метод	2,50	-
1155	424313,12	2167236,64	Картометрический метод	2,50	-
1156	423960,3	2167442,27	Картометрический метод	2,50	-
1157	423958,05	2167555,05	Картометрический метод	2,50	-
1158	423961,15	2167601,74	Картометрический метод	2,50	-
1159	423954,68	2167638,3	Картометрический метод	2,50	-
1160	423699,15	2167750,69	Картометрический метод	2,50	-
1161	423658,38	2167768,62	Картометрический метод	2,50	-
1162	423519,2	2167829,84	Картометрический метод	2,50	-
1163	423320,5	2167893,67	Картометрический метод	2,50	-
1164	423325,75	2167911,68	Картометрический метод	2,50	-
1165	423344,15	2167974,78	Картометрический метод	2,50	-
1166	423287,37	2168022,46	Картометрический метод	2,50	-
1167	423198,79	2168058,03	Картометрический метод	2,50	-
1168	423136,18	2168074,37	Картометрический метод	2,50	-
1169	423151,55	2168143,89	Картометрический метод	2,50	-
1170	423166,93	2168200,98	Картометрический метод	2,50	-
1171	423206,46	2168199,51	Картометрический метод	2,50	-
1172	423323,6	2168184,14	Картометрический метод	2,50	-
1173	423388,02	2168173,9	Картометрический метод	2,50	-
1174	423403,82	2168153,84	Картометрический метод	2,50	-
1175	423409,24	2168146,96	Картометрический метод	2,50	-
1176	423434,51	2168133,18	Картометрический метод	2,50	-
1177	423450,96	2168120,53	Картометрический метод	2,50	-
1178	423469,54	2168106,25	Картометрический метод	2,50	-
1179	423484,4	2168094,82	Картометрический метод	2,50	-
1180	423558,25	2168084,09	Картометрический метод	2,50	-
1181	423596,76	2168082,2	Картометрический метод	2,50	-
1182	423602,22	2168096,42	Картометрический метод	2,50	-
1183	423603,77	2168100,44	Картометрический метод	2,50	-
1184	423609,38	2168115,01	Картометрический метод	2,50	-
1185	423635,26	2168119,43	Картометрический метод	2,50	-
1186	423654,55	2168104,93	Картометрический метод	2,50	-
1187	423688	2168101,77	Картометрический метод	2,50	-
1188	423708,2	2168083,47	Картометрический метод	2,50	-
1189	423734,71	2168065,17	Картометрический метод	2,50	-
1190	423773,85	2168065,81	Картометрический метод	2,50	-
1191	423800,36	2168078,43	Картометрический метод	2,50	-
1192	423816,95	2168107,09	Картометрический метод	2,50	-
1193	423820,49	2168113,2	Картометрический метод	2,50	-
1194	424306,41	2168000,62	Картометрический метод	2,50	-
1195	424517,13	2167958,11	Картометрический метод	2,50	-

## Сведения о местоположении границ объекта

1196	424651,94	2167926,82	Картометрический метод	2,50	-
1197	424758,16	2167901,83	Картометрический метод	2,50	-
1198	424866,36	2167875,85	Картометрический метод	2,50	-
1199	424977,68	2167834,73	Картометрический метод	2,50	-
1200	424977,74	2167834,71	Картометрический метод	2,50	-
1201	424984,43	2167851,02	Картометрический метод	2,50	-
1202	424376,8	2167992,86	Картометрический метод	2,50	-
1203	423623,03	2168176,09	Картометрический метод	2,50	-
1204	423612,89	2168178,56	Картометрический метод	2,50	-
1205	423508,4	2168192,52	Картометрический метод	2,50	-
1206	422548,14	2168255,48	Картометрический метод	2,50	-
1207	422440,53	2168260,62	Картометрический метод	2,50	-
1208	422308,47	2168273,67	Картометрический метод	2,50	-
1209	422306,42	2168287,81	Картометрический метод	2,50	-
1210	422283,56	2168291,51	Картометрический метод	2,50	-
1211	422280,21	2168252,24	Картометрический метод	2,50	-
1212	422294,79	2168224,76	Картометрический метод	2,50	-
1213	422330,46	2168193,75	Картометрический метод	2,50	-
1214	422342,32	2168162,1	Картометрический метод	2,50	-
1215	422325,87	2168109,01	Картометрический метод	2,50	-
1216	422321,5	2168074,24	Картометрический метод	2,50	-
1217	422329	2168039,88	Картометрический метод	2,50	-
1218	422342,95	2168012,19	Картометрический метод	2,50	-
1219	422366,2	2167997,83	Картометрический метод	2,50	-
1220	422431,77	2167988,89	Картометрический метод	2,50	-
1221	422457,24	2167981,58	Картометрический метод	2,50	-
1222	422475,69	2167970,79	Картометрический метод	2,50	-
1223	422485,21	2167951,83	Картометрический метод	2,50	-
1224	422487,73	2167924,19	Картометрический метод	2,50	-
1225	422473,28	2167888,15	Картометрический метод	2,50	-
1226	422452,96	2167865,39	Картометрический метод	2,50	-
1227	422424,85	2167847,78	Картометрический метод	2,50	-
1228	422395,49	2167842,37	Картометрический метод	2,50	-
1229	422362,39	2167848,2	Картометрический метод	2,50	-
1230	422345,32	2167844,03	Картометрический метод	2,50	-
1231	422329,49	2167832,17	Картометрический метод	2,50	-
1232	422315,34	2167786,57	Картометрический метод	2,50	-
1233	422285,35	2167745,34	Картометрический метод	2,50	-
1234	422275,01	2167706,16	Картометрический метод	2,50	-
1235	422279,54	2167684,63	Картометрический метод	2,50	-
1236	422338,57	2167665,58	Картометрический метод	2,50	-
1237	422383,14	2167639,8	Картометрический метод	2,50	-
1238	422395,24	2167616,9	Картометрический метод	2,50	-
1239	422385,48	2167597,04	Картометрический метод	2,50	-
1240	422339,78	2167579,36	Картометрический метод	2,50	-
1241	422288,04	2167568,93	Картометрический метод	2,50	-
1242	422252,13	2167538,95	Картометрический метод	2,50	-
1243	422233,74	2167490,89	Картометрический метод	2,50	-
1244	422228,64	2167405,73	Картометрический метод	2,50	-
1245	422226,23	2167361,5	Картометрический метод	2,50	-
1246	422237,59	2167337,45	Картометрический метод	2,50	-

## Сведения о местоположении границ объекта

1247	422280,88	2167291,23	Картометрический метод	2,50	-
1248	422291,5	2167252,2	Картометрический метод	2,50	-
1249	422290,16	2167108,74	Картометрический метод	2,50	-
1250	422303,7	2167067,01	Картометрический метод	2,50	-
1251	422304,52	2167043,43	Картометрический метод	2,50	-
1252	422286,67	2167012,13	Картометрический метод	2,50	-
1253	422246,53	2166984,36	Картометрический метод	2,50	-
1254	422209,13	2166949,13	Картометрический метод	2,50	-
1255	422176,07	2166903,07	Картометрический метод	2,50	-
1256	422150,23	2166858,16	Картометрический метод	2,50	-
1257	422132,74	2166773,42	Картометрический метод	2,50	-
1258	422094,51	2166726,66	Картометрический метод	2,50	-
1259	422079,6	2166699,02	Картометрический метод	2,50	-
1260	422077,77	2166679,52	Картометрический метод	2,50	-
1261	422134,4	2166618,94	Картометрический метод	2,50	-
1262	422149,81	2166583,33	Картометрический метод	2,50	-
1263	422157,23	2166559,52	Картометрический метод	2,50	-
1264	422149,37	2166541,91	Картометрический метод	2,50	-
1265	422154,52	2166523,48	Картометрический метод	2,50	-
1266	422142,32	2166501,81	Картометрический метод	2,50	-
1267	422138,64	2166465,55	Картометрический метод	2,50	-
1268	422094,36	2166409,67	Картометрический метод	2,50	-
1269	422071,22	2166370,01	Картометрический метод	2,50	-
1270	422058,69	2166330,63	Картометрический метод	2,50	-
1271	422045,31	2166306,16	Картометрический метод	2,50	-
1272	422030,37	2166300,03	Картометрический метод	2,50	-
1273	421985,7	2166299,11	Картометрический метод	2,50	-
1274	421926,08	2166283,67	Картометрический метод	2,50	-
1275	421907,53	2166272,54	Картометрический метод	2,50	-
1276	421894,92	2166243,29	Картометрический метод	2,50	-
1277	421880,88	2166234,86	Картометрический метод	2,50	-
1278	421858,88	2166243,56	Картометрический метод	2,50	-
1279	421847,23	2166240,58	Картометрический метод	2,50	-
1280	421780,73	2166196,38	Картометрический метод	2,50	-
1281	421757,83	2166158,69	Картометрический метод	2,50	-
1282	421772,19	2166146,41	Картометрический метод	2,50	-
1283	421782,65	2166130,42	Картометрический метод	2,50	-
1284	421784,28	2166115,52	Картометрический метод	2,50	-
1285	421780,76	2166103,06	Картометрический метод	2,50	-
1286	421763,14	2166080,02	Картометрический метод	2,50	-
1287	421754,29	2166056,88	Картометрический метод	2,50	-
1288	421758,45	2166028,36	Картометрический метод	2,50	-
1289	421771,54	2165999	Картометрический метод	2,50	-
1290	421794,96	2165969,7	Картометрический метод	2,50	-
1291	421817,61	2165925,29	Картометрический метод	2,50	-
1292	421820,05	2165910,66	Картометрический метод	2,50	-
1293	421814,11	2165893,92	Картометрический метод	2,50	-
1294	421796,75	2165877,06	Картометрический метод	2,50	-
1295	421772,89	2165863,1	Картометрический метод	2,50	-
1296	421762,87	2165845,9	Картометрический метод	2,50	-
1297	421762,06	2165829,58	Картометрический метод	2,50	-

## Сведения о местоположении границ объекта

1298	421775,07	2165813,92	Картометрический метод	2,50	-
1299	421808,88	2165789,64	Картометрический метод	2,50	-
1300	421830,95	2165730,1	Картометрический метод	2,50	-
1301	421826,79	2165715,94	Картометрический метод	2,50	-
1302	421808,67	2165707,43	Картометрический метод	2,50	-
1303	421787,26	2165706,07	Картометрический метод	2,50	-
1304	421769,65	2165701,46	Картометрический метод	2,50	-
1305	421747,26	2165698,87	Картометрический метод	2,50	-
1306	421726,29	2165673,82	Картометрический метод	2,50	-
1307	421719,77	2165655,14	Картометрический метод	2,50	-
1308	421729,98	2165634,12	Картометрический метод	2,50	-
1309	421747,67	2165610,59	Картометрический метод	2,50	-
1310	421755,01	2165586,57	Картометрический метод	2,50	-
1311	421766,94	2165568,14	Картометрический метод	2,50	-
1312	421770,38	2165550,37	Картометрический метод	2,50	-
1313	421756,64	2165521,92	Картометрический метод	2,50	-
1314	421769	2165497,63	Картометрический метод	2,50	-
1315	421755,29	2165481,43	Картометрический метод	2,50	-
1316	421712,74	2165458,67	Картометрический метод	2,50	-
1317	421701,09	2165444,58	Картометрический метод	2,50	-
1318	421686,19	2165433,47	Картометрический метод	2,50	-
1319	421674,8	2165407,99	Картометрический метод	2,50	-
1320	421650,49	2165395,2	Картометрический метод	2,50	-
1321	421615,19	2165385,77	Картометрический метод	2,50	-
1322	421600,01	2165376,83	Картометрический метод	2,50	-
1323	421573,69	2165367,72	Картометрический метод	2,50	-
1324	421551,47	2165341,98	Картометрический метод	2,50	-
1325	421529,25	2165323,82	Картометрический метод	2,50	-
1326	421517,45	2165316,09	Картометрический метод	2,50	-
1327	421521,94	2165292,39	Картометрический метод	2,50	-
1328	421540,55	2165252,87	Картометрический метод	2,50	-
1329	421542,53	2165237,11	Картометрический метод	2,50	-
1330	421532,48	2165221,39	Картометрический метод	2,50	-
1331	421510,28	2165211,91	Картометрический метод	2,50	-
1332	421466,28	2165209,1	Картометрический метод	2,50	-
1333	421440,91	2165197,28	Картометрический метод	2,50	-
1334	421421,3	2165182,45	Картометрический метод	2,50	-
1335	421417,56	2165147,27	Картометрический метод	2,50	-
1336	421404,65	2165098,76	Картометрический метод	2,50	-
1337	421376,96	2165023,85	Картометрический метод	2,50	-
1338	421370,46	2164987	Картометрический метод	2,50	-
1339	421356	2164960,78	Картометрический метод	2,50	-
1340	421347,91	2164930,71	Картометрический метод	2,50	-
1341	421362,87	2164910,31	Картометрический метод	2,50	-
1342	421411	2164878,86	Картометрический метод	2,50	-
1343	421417,07	2164852,32	Картометрический метод	2,50	-
1344	421412,04	2164822,23	Картометрический метод	2,50	-
1345	421396,26	2164792,22	Картометрический метод	2,50	-
1346	421385,2	2164757,56	Картометрический метод	2,50	-
1347	421398,91	2164703,01	Картометрический метод	2,50	-
1348	421453,28	2164632,43	Картометрический метод	2,50	-

## Сведения о местоположении границ объекта

1349	421463,07	2164600,36	Картометрический метод	2,50	-
1350	421476,14	2164519,56	Картометрический метод	2,50	-
1351	421471,77	2164502,62	Картометрический метод	2,50	-
1352	421451,6	2164480,07	Картометрический метод	2,50	-
1353	421418,18	2164460,16	Картометрический метод	2,50	-
1354	421405,96	2164442,06	Картометрический метод	2,50	-
1355	421403,19	2164427,8	Картометрический метод	2,50	-
1356	421407,58	2164388,4	Картометрический метод	2,50	-
1357	421415,17	2164355,07	Картометрический метод	2,50	-
1358	421427,36	2164297,08	Картометрический метод	2,50	-
1359	421426,59	2164265,84	Картометрический метод	2,50	-
1360	421413,27	2164237,74	Картометрический метод	2,50	-
1361	421383,09	2164191,05	Картометрический метод	2,50	-
1362	421379,18	2164155,27	Картометрический метод	2,50	-
1363	421395,99	2164088,35	Картометрический метод	2,50	-
1364	421409,81	2164055,5	Картометрический метод	2,50	-
1365	421484,05	2163954,94	Картометрический метод	2,50	-
1366	421491,1	2163923,8	Картометрический метод	2,50	-
1367	421490,83	2163891,28	Картометрический метод	2,50	-
1368	421482,7	2163841,42	Картометрический метод	2,50	-
1369	421470,96	2163798,11	Картометрический метод	2,50	-
1370	421479,99	2163787,5	Картометрический метод	2,50	-
1371	421537,66	2163758,75	Картометрический метод	2,50	-
1372	421582,69	2163733,03	Картометрический метод	2,50	-
1373	421602,31	2163708,82	Картометрический метод	2,50	-
1374	421606,54	2163670,16	Картометрический метод	2,50	-
1375	421606	2163635,75	Картометрический метод	2,50	-
1376	421598,39	2163576,08	Картометрический метод	2,50	-
1377	421612,23	2163539,28	Картометрический метод	2,50	-
1378	421614,67	2163521,94	Картометрический метод	2,50	-
1379	421612,77	2163502,16	Картометрический метод	2,50	-
1380	421587,84	2163443,62	Картометрический метод	2,50	-
1381	421583,17	2163416,88	Картометрический метод	2,50	-
1382	421594,34	2163368,29	Картометрический метод	2,50	-
1383	421614,13	2163321,41	Картометрический метод	2,50	-
1384	421617,38	2163291,88	Картометрический метод	2,50	-
1385	421624,58	2163281,22	Картометрический метод	2,50	-
1386	421682,41	2163282,12	Картометрический метод	2,50	-
1387	421697,71	2163272,99	Картометрический метод	2,50	-
1388	421711,41	2163244,45	Картометрический метод	2,50	-
1389	421735,52	2163162,35	Картометрический метод	2,50	-
1390	421779,16	2163070,31	Картометрический метод	2,50	-
1391	421786,9	2163041,05	Картометрический метод	2,50	-
1392	421777,32	2163017,73	Картометрический метод	2,50	-
1393	421740,59	2162979,8	Картометрический метод	2,50	-
1394	421737,52	2162950,67	Картометрический метод	2,50	-
1395	421738,51	2162920,63	Картометрический метод	2,50	-
1396	421728,28	2162898,78	Картометрический метод	2,50	-
1397	421710,79	2162880,46	Картометрический метод	2,50	-
1398	421703,86	2162867,43	Картометрический метод	2,50	-
1399	421712,17	2162856,56	Картометрический метод	2,50	-



## Сведения о местоположении границ объекта

1400	421730,08	2162856,7	Картометрический метод	2,50	-
1401	421747,43	2162853,51	Картометрический метод	2,50	-
1402	421759,92	2162841,85	Картометрический метод	2,50	-
1403	421758,19	2162822,2	Картометрический метод	2,50	-
1404	421727,4	2162733,12	Картометрический метод	2,50	-
1405	421731,16	2162716,03	Картометрический метод	2,50	-
1406	421747,18	2162711,98	Картометрический метод	2,50	-
1407	421788,64	2162723,63	Картометрический метод	2,50	-
1408	421807,46	2162724,97	Картометрический метод	2,50	-
1409	421816,55	2162711,44	Картометрический метод	2,50	-
1410	421819,8	2162650,74	Картометрический метод	2,50	-
1411	421825,22	2162621,2	Картометрический метод	2,50	-
1412	421823,03	2162577,3	Картометрический метод	2,50	-
1413	421811,94	2162531,24	Картометрический метод	2,50	-
1414	421795,1	2162435	Картометрический метод	2,50	-
1415	421778,75	2162405,85	Картометрический метод	2,50	-
1416	421733,77	2162354,37	Картометрический метод	2,50	-
1417	421658,56	2162288,76	Картометрический метод	2,50	-
1418	421602,73	2162279,17	Картометрический метод	2,50	-
1419	421317,69	2162230,32	Картометрический метод	2,50	-
1420	421234,21	2162461,32	Картометрический метод	2,50	-
1421	421168,64	2162459,16	Картометрический метод	2,50	-
1422	421100,62	2162444,25	Картометрический метод	2,50	-
1423	420997,78	2162430,47	Картометрический метод	2,50	-
1424	420954,83	2162430,97	Картометрический метод	2,50	-
1425	420908,19	2162445,01	Картометрический метод	2,50	-
1426	420884,32	2162438,9	Картометрический метод	2,50	-
1427	420865,68	2162421,49	Картометрический метод	2,50	-
1428	420789,88	2162655,99	Картометрический метод	2,50	-
1429	420721,14	2162876,85	Картометрический метод	2,50	-
1430	420605,9	2163251,41	Картометрический метод	2,50	-
1431	420585,36	2163251,2	Картометрический метод	2,50	-
1432	420460,5	2163646,69	Картометрический метод	2,50	-
1433	420475,42	2163668,03	Картометрический метод	2,50	-
1434	420463,21	2163706,98	Картометрический метод	2,50	-
1435	420438,47	2163787,58	Картометрический метод	2,50	-
1436	420201,71	2164191,93	Картометрический метод	2,50	-
1437	420088,34	2164382,64	Картометрический метод	2,50	-
1438	419793,9	2164928,32	Картометрический метод	2,50	-
1439	419734,91	2164923,29	Картометрический метод	2,50	-
1440	419576,84	2164971,57	Картометрический метод	2,50	-
1441	419410,73	2164934,8	Картометрический метод	2,50	-
1442	419493,11	2164576,24	Картометрический метод	2,50	-
1443	419709,56	2164414,66	Картометрический метод	2,50	-
1444	419775,4	2164334,63	Картометрический метод	2,50	-
1445	419834,92	2164267,44	Картометрический метод	2,50	-
1446	419460,33	2164256,52	Картометрический метод	2,50	-
1447	419232,6	2164198,5	Картометрический метод	2,50	-
1448	419153,08	2164173,5	Картометрический метод	2,50	-
1449	419036,7	2164136,92	Картометрический метод	2,50	-
1450	418933,59	2164120,86	Картометрический метод	2,50	-

## Сведения о местоположении границ объекта

1451	418743,12	2164036,55	Картометрический метод	2,50	-
1452	418675,15	2164006,47	Картометрический метод	2,50	-
1453	418535,07	2163977,98	Картометрический метод	2,50	-
1454	418529,71	2163987,89	Картометрический метод	2,50	-
1455	418228,05	2163915,56	Картометрический метод	2,50	-
1456	418182,01	2163906,2	Картометрический метод	2,50	-
1457	418160,66	2163900,51	Картометрический метод	2,50	-
1458	418058,47	2163873,27	Картометрический метод	2,50	-
1459	418053,86	2163862,72	Картометрический метод	2,50	-
1460	417832,89	2163393,75	Картометрический метод	2,50	-
1461	417767	2163258,77	Картометрический метод	2,50	-
1462	417480,38	2162641,03	Картометрический метод	2,50	-
1463	417438,57	2162553,78	Картометрический метод	2,50	-
1464	417440,25	2162551,59	Картометрический метод	2,50	-
1465	417457,71	2162543,43	Картометрический метод	2,50	-
1466	417474,39	2162536,35	Картометрический метод	2,50	-
1467	417475,6	2162539,01	Картометрический метод	2,50	-
1468	417658,61	2162952,6	Картометрический метод	2,50	-
1469	417737,57	2162920,82	Картометрический метод	2,50	-
1470	417923,95	2162845,8	Картометрический метод	2,50	-
1471	418069,34	2162787,28	Картометрический метод	2,50	-
1472	418113,53	2162769,49	Картометрический метод	2,50	-
1473	418165,46	2162748,3	Картометрический метод	2,50	-
1474	418206,79	2162726,04	Картометрический метод	2,50	-
1475	418277,8	2162756,78	Картометрический метод	2,50	-
1476	418322,31	2162740,88	Картометрический метод	2,50	-
1477	418345,62	2162719,68	Картометрический метод	2,50	-
1478	418313,31	2162517,23	Картометрический метод	2,50	-
1479	418294,62	2162469,63	Картометрический метод	2,50	-
1480	418283,05	2162412,32	Картометрический метод	2,50	-
1481	418280,23	2162398,37	Картометрический метод	2,50	-
1482	418279,12	2162392,89	Картометрический метод	2,50	-
1483	418305,22	2162399,15	Картометрический метод	2,50	-
1484	418336,2	2162406,34	Картометрический метод	2,50	-
1485	418341,78	2162407,63	Картометрический метод	2,50	-
1486	418366,66	2162408,03	Картометрический метод	2,50	-
1487	418374,28	2162394,37	Картометрический метод	2,50	-
1488	418375,16	2162392,79	Картометрический метод	2,50	-
1489	418384,17	2162388,55	Картометрический метод	2,50	-
1490	418385,86	2162389,57	Картометрический метод	2,50	-
1491	418392,12	2162393,32	Картометрический метод	2,50	-
1492	418402,21	2162406,1	Картометрический метод	2,50	-
1493	418421,85	2162446,81	Картометрический метод	2,50	-
1494	418435,15	2162467,07	Картометрический метод	2,50	-
1495	418434,51	2162496,13	Картометрический метод	2,50	-
1496	418440,34	2162520,5	Картометрический метод	2,50	-
1497	418443,17	2162529,26	Картометрический метод	2,50	-
1498	418451,47	2162554,95	Картометрический метод	2,50	-
1499	418459,95	2162601,06	Картометрический метод	2,50	-
1500	418662,61	2162588,67	Картометрический метод	2,50	-
1501	418814,04	2162635,81	Картометрический метод	2,50	-

## Сведения о местоположении границ объекта

1502	418867,47	2162684,99	Картометрический метод	2,50	-
1503	418878,45	2162684,63	Картометрический метод	2,50	-
1504	418889,43	2162684,26	Картометрический метод	2,50	-
1505	418893,27	2162674,58	Картометрический метод	2,50	-
1506	418910,23	2162633,51	Картометрический метод	2,50	-
1507	418938,31	2162578,4	Картометрический метод	2,50	-
1508	418946,79	2162555,88	Картометрический метод	2,50	-
1509	418943,35	2162543,82	Картометрический метод	2,50	-
1510	418929,7	2162534,15	Картометрический метод	2,50	-
1511	418913,28	2162524,48	Картометрический метод	2,50	-
1512	418915,92	2162519,44	Картометрический метод	2,50	-
1513	418924,54	2162520,24	Картометрический метод	2,50	-
1514	418932,08	2162523,08	Картометрический метод	2,50	-
1515	418945,33	2162528,06	Картометрический метод	2,50	-
1516	418952,22	2162533,89	Картометрический метод	2,50	-
1517	418976,86	2162536,01	Картометрический метод	2,50	-
1518	419000,97	2162532,43	Картометрический метод	2,50	-
1519	419017,4	2162528,72	Картометрический метод	2,50	-
1520	419021,72	2162527,07	Картометрический метод	2,50	-
1521	419031,97	2162523,15	Картометрический метод	2,50	-
1522	419049,33	2162473,07	Картометрический метод	2,50	-
1523	419069,46	2162410,01	Картометрический метод	2,50	-
1524	419078,21	2162383,78	Картометрический метод	2,50	-
1525	419091,72	2162344,3	Картометрический метод	2,50	-
1526	419099,67	2162320,45	Картометрический метод	2,50	-
1527	419097,28	2162315,95	Картометрический метод	2,50	-
1528	419075,82	2162302,7	Картометрический метод	2,50	-
1529	419061,25	2162298,19	Картометрический метод	2,50	-
1530	419033,69	2162292,36	Картометрический метод	2,50	-
1531	418965,66	2162268,35	Картометрический метод	2,50	-
1532	418960,94	2162203,32	Картометрический метод	2,50	-
1533	419039,03	2162210,3	Картометрический метод	2,50	-
1534	419058,41	2162206,1	Картометрический метод	2,50	-
1535	419074,01	2162197,04	Картометрический метод	2,50	-
1536	419097,67	2162206,89	Картометрический метод	2,50	-
1537	419129,53	2162209,9	Картометрический метод	2,50	-
1538	419152,09	2162208,16	Картометрический метод	2,50	-
1539	419178,95	2162205,81	Картометрический метод	2,50	-
1540	419236,92	2162216,1	Картометрический метод	2,50	-
1541	419240,15	2162213,47	Картометрический метод	2,50	-
1542	419254,9	2162201,43	Картометрический метод	2,50	-
1543	419257,51	2162199,3	Картометрический метод	2,50	-
1544	419283,38	2162185,68	Картометрический метод	2,50	-
1545	419294,2	2162175,85	Картометрический метод	2,50	-
1546	419326,49	2162152,05	Картометрический метод	2,50	-
1547	419348,35	2162138,47	Картометрический метод	2,50	-
1548	419373,86	2162129,53	Картометрический метод	2,50	-
1549	419422,05	2162120,3	Картометрический метод	2,50	-
1550	419501,34	2162139,71	Картометрический метод	2,50	-
1551	419544,07	2162130,15	Картометрический метод	2,50	-
1552	419624,88	2162112,07	Картометрический метод	2,50	-

## Сведения о местоположении границ объекта

1553	419777,13	2162108,82	Картометрический метод	2,50	-
1554	419759,39	2161966,1	Картометрический метод	2,50	-
1555	419704,63	2161809,95	Картометрический метод	2,50	-
1556	419637,3	2161833,12	Картометрический метод	2,50	-
1557	419571,28	2161766,32	Картометрический метод	2,50	-
1558	419531,78	2161755,28	Картометрический метод	2,50	-
1559	419427,15	2161726,04	Картометрический метод	2,50	-
1560	419424,86	2161724,47	Картометрический метод	2,50	-
1561	419350,07	2161673,37	Картометрический метод	2,50	-
1562	419243,03	2161600,24	Картометрический метод	2,50	-
1563	419033,97	2161600,24	Картометрический метод	2,50	-
1564	418858,47	2161604,45	Картометрический метод	2,50	-
1565	418487,4	2161613,36	Картометрический метод	2,50	-
1566	418460,39	2161623,09	Картометрический метод	2,50	-
1567	418412,72	2161613,43	Картометрический метод	2,50	-
1568	418365,2	2161591,08	Картометрический метод	2,50	-
1569	418349,1	2161579,26	Картометрический метод	2,50	-
1570	418311,89	2161442,88	Картометрический метод	2,50	-
1571	418202,1	2161039,57	Картометрический метод	2,50	-
1572	418183,1	2160981,31	Картометрический метод	2,50	-
1573	418171,18	2160952,54	Картометрический метод	2,50	-
1574	418031,5	2160740,33	Картометрический метод	2,50	-
1575	418310,63	2160684,48	Картометрический метод	2,50	-
1576	418928,4	2160558,63	Картометрический метод	2,50	-
1577	419472,19	2160451,12	Картометрический метод	2,50	-
1578	419521,82	2160436,31	Картометрический метод	2,50	-
1579	420023,85	2160241,73	Картометрический метод	2,50	-
1580	419816,61	2160330,07	Картометрический метод	2,50	-
1581	419801,1	2160354,84	Картометрический метод	2,50	-
1582	419769,3	2160405,62	Картометрический метод	2,50	-
1583	419673,97	2160557,76	Картометрический метод	2,50	-
1584	420087,41	2160435,65	Картометрический метод	2,50	-
1585	420154,35	2160406,44	Картометрический метод	2,50	-
1586	420180,21	2160398,98	Картометрический метод	2,50	-
1587	420163,32	2160337,52	Картометрический метод	2,50	-
1588	420236,93	2160308,17	Картометрический метод	2,50	-
1589	420322,07	2160319,6	Картометрический метод	2,50	-
1590	420286,23	2160407,32	Картометрический метод	2,50	-
1591	420306,98	2160523,27	Картометрический метод	2,50	-
1592	420382,35	2160584,18	Картометрический метод	2,50	-
1593	420480,79	2160448,77	Картометрический метод	2,50	-
1594	420507,96	2160419,34	Картометрический метод	2,50	-
1595	420548,17	2160368,29	Картометрический метод	2,50	-
1596	420577,53	2160318,45	Картометрический метод	2,50	-
1597	420595,62	2160291,92	Картометрический метод	2,50	-
1598	420723,72	2160159,62	Картометрический метод	2,50	-
1599	420721,59	2160131,02	Картометрический метод	2,50	-
1600	420719,76	2160104,24	Картометрический метод	2,50	-
1601	420710,33	2160086,9	Картометрический метод	2,50	-
1602	420695,42	2160078,68	Картометрический метод	2,50	-
1603	420643,08	2160083,55	Картометрический метод	2,50	-

## Сведения о местоположении границ объекта

1604	420602,31	2160071,99	Картометрический метод	2,50	-
1605	420571,58	2160049,17	Картометрический метод	2,50	-
1606	420532,63	2160011,44	Картометрический метод	2,50	-
1607	420510,5	2159979,59	Картометрический метод	2,50	-
1608	420360,6	2160077,55	Картометрический метод	2,50	-
1609	420317,11	2160019,44	Картометрический метод	2,50	-
1610	420293,81	2159994,28	Картометрический метод	2,50	-
1611	420246,56	2159965,42	Картометрический метод	2,50	-
1612	420163,32	2159868,8	Картометрический метод	2,50	-
1613	420135,67	2159816,44	Картометрический метод	2,50	-
1614	420111,1	2159775,03	Картометрический метод	2,50	-
1615	420108,3	2159771,98	Картометрический метод	2,50	-
1616	420087,23	2159749,05	Картометрический метод	2,50	-
1617	420059,72	2159725,1	Картометрический метод	2,50	-
1618	420038,02	2159732,59	Картометрический метод	2,50	-
1619	420005,8	2159753,27	Картометрический метод	2,50	-
1620	419988,25	2159744,84	Картометрический метод	2,50	-
1621	419971,4	2159726,59	Картометрический метод	2,50	-
1622	419870,32	2159845,92	Картометрический метод	2,50	-
1623	419842,24	2159956,13	Картометрический метод	2,50	-
1624	419844,35	2160023,52	Картометрический метод	2,50	-
1625	419863,3	2160072,65	Картометрический метод	2,50	-
1626	419893,04	2160117,63	Картометрический метод	2,50	-
1627	419936,33	2160173,84	Картометрический метод	2,50	-
1628	419963,46	2160182,88	Картометрический метод	2,50	-
1629	420009,33	2160223,07	Картометрический метод	2,50	-
1630	420037,98	2160217,81	Картометрический метод	2,50	-
1631	419517,26	2160421,4	Картометрический метод	2,50	-
1632	419467,04	2160434,3	Картометрический метод	2,50	-
1633	419396,81	2160448,15	Картометрический метод	2,50	-
1634	419345,1	2160458,35	Картометрический метод	2,50	-
1635	418938,32	2160538,56	Картометрический метод	2,50	-
1636	418923,66	2160541,45	Картометрический метод	2,50	-
1637	418304,64	2160667,19	Картометрический метод	2,50	-
1638	418022,68	2160723,69	Картометрический метод	2,50	-
1639	417950,94	2160612,3	Картометрический метод	2,50	-
1640	417885,24	2160512,55	Картометрический метод	2,50	-
1641	417944,94	2160480,06	Картометрический метод	2,50	-
1642	417964,69	2160462,35	Картометрический метод	2,50	-
1643	418050,74	2160401,57	Картометрический метод	2,50	-
1644	418135,25	2160330,38	Картометрический метод	2,50	-
1645	418263,86	2160226,07	Картометрический метод	2,50	-
1646	418393,55	2160120,89	Картометрический метод	2,50	-
1647	418499,35	2160032,6	Картометрический метод	2,50	-
1648	418563,14	2159980,7	Картометрический метод	2,50	-
1649	418658,23	2159903,51	Картометрический метод	2,50	-
1650	418684,92	2159880,23	Картометрический метод	2,50	-
1651	418735,64	2159832,08	Картометрический метод	2,50	-
1652	418784,62	2159778,26	Картометрический метод	2,50	-
1653	418813,04	2159760,2	Картометрический метод	2,50	-
1654	418819,21	2159767,58	Картометрический метод	2,50	-

## Сведения о местоположении границ объекта

1655	418908,65	2159692,49	Картометрический метод	2,50	-
1656	418975,7	2159637,64	Картометрический метод	2,50	-
1657	419019,97	2159598,26	Картометрический метод	2,50	-
1658	419071,22	2159548,43	Картометрический метод	2,50	-
1659	419206,03	2159446,57	Картометрический метод	2,50	-
1660	419255,35	2159402,21	Картометрический метод	2,50	-
1661	419295,61	2159366,69	Картометрический метод	2,50	-
1662	419310,98	2159352,76	Картометрический метод	2,50	-
1663	419361,42	2159309,21	Картометрический метод	2,50	-
1664	419374,24	2159299,67	Картометрический метод	2,50	-
1665	419402,3	2159278,79	Картометрический метод	2,50	-
1666	419454,11	2159237,98	Картометрический метод	2,50	-
1667	419474,54	2159221,33	Картометрический метод	2,50	-
1668	419509,76	2159192,47	Картометрический метод	2,50	-
1669	419529,47	2159175,7	Картометрический метод	2,50	-
1670	419601,92	2159110,48	Картометрический метод	2,50	-
1671	419650,27	2159067,67	Картометрический метод	2,50	-
1672	419699,39	2159025,44	Картометрический метод	2,50	-
1673	419724,61	2159004,19	Картометрический метод	2,50	-
1674	419773	2158959,2	Картометрический метод	2,50	-
1675	419797,01	2158933,85	Картометрический метод	2,50	-
1676	419802,61	2158940,39	Картометрический метод	2,50	-
1677	419805,58	2158937,84	Картометрический метод	2,50	-
1678	419873,13	2158880,09	Картометрический метод	2,50	-
1679	419884,9	2158870,21	Картометрический метод	2,50	-
1680	419947,76	2158816,88	Картометрический метод	2,50	-
1681	420010,22	2158767,91	Картометрический метод	2,50	-
1682	420055,4	2158728,19	Картометрический метод	2,50	-
1683	420112,31	2158682,51	Картометрический метод	2,50	-
1684	420157,67	2158654,57	Картометрический метод	2,50	-
1685	420682,67	2158682,62	Картометрический метод	2,50	-
1686	420724,81	2158625,61	Картометрический метод	2,50	-
1687	420676,1	2158359,6	Картометрический метод	2,50	-
1688	421038,3	2158353,3	Картометрический метод	2,50	-
1689	421125,4	2158402,1	Картометрический метод	2,50	-
1690	421180,08	2158677,76	Картометрический метод	2,50	-
1691	421214,57	2158692,51	Картометрический метод	2,50	-
1692	421213,67	2158696,66	Картометрический метод	2,50	-
1693	421200,33	2158735,46	Картометрический метод	2,50	-
1694	421219,8	2158741,68	Картометрический метод	2,50	-
1695	421232,32	2158703,15	Картометрический метод	2,50	-
1696	421252,12	2158687,65	Картометрический метод	2,50	-
1697	421290,69	2158670,78	Картометрический метод	2,50	-
1698	421265,62	2158648,96	Картометрический метод	2,50	-
1699	421264,71	2158621,97	Картометрический метод	2,50	-
1700	421273,73	2158601,28	Картометрический метод	2,50	-
1701	421288,12	2158598,57	Картометрический метод	2,50	-
1702	421324,87	2158664,26	Картометрический метод	2,50	-
1703	421417,54	2158647,46	Картометрический метод	2,50	-
1704	421432,47	2158631,88	Картометрический метод	2,50	-
1705	421449,58	2158601,3	Картометрический метод	2,50	-



## Сведения о местоположении границ объекта

1706	421462,82	2158598,73	Картометрический метод	2,50	-
1707	421476,76	2158640,5	Картометрический метод	2,50	-
1708	421567,32	2158654,42	Картометрический метод	2,50	-
1709	421599,95	2158716,46	Картометрический метод	2,50	-
1710	421645,87	2158646,28	Картометрический метод	2,50	-
895	421682,3	2158743,63	Картометрический метод	2,50	-
1711	425727,32	2166434,45	Картометрический метод	2,50	-
1712	425732,33	2166451,97	Картометрический метод	2,50	-
1713	425722,02	2166460,99	Картометрический метод	2,50	-
1714	425654,58	2166475,78	Картометрический метод	2,50	-
1715	425653,74	2166509,23	Картометрический метод	2,50	-
1716	425660,96	2166509,39	Картометрический метод	2,50	-
1717	425661	2166480,65	Картометрический метод	2,50	-
1718	425725,94	2166466,61	Картометрический метод	2,50	-
1719	425734,36	2166458,67	Картометрический метод	2,50	-
1720	425741,9	2166483,51	Картометрический метод	2,50	-
1721	425719,56	2166504,29	Картометрический метод	2,50	-
1722	425673,89	2166514,63	Картометрический метод	2,50	-
1723	425674,15	2166569,52	Картометрический метод	2,50	-
1724	425604,51	2166570,71	Картометрический метод	2,50	-
1725	425603,66	2166509,85	Картометрический метод	2,50	-
1726	425500,75	2166512,89	Картометрический метод	2,50	-
1727	425498,94	2166432,92	Картометрический метод	2,50	-
1728	425620,05	2166426,63	Картометрический метод	2,50	-
1729	425654,32	2166425,33	Картометрический метод	2,50	-
1730	425659,06	2166450,83	Картометрический метод	2,50	-
1711	425727,32	2166434,45	Картометрический метод	2,50	-
1731	422753	2167967,5	Картометрический метод	2,50	-
1732	422754,13	2167981,95	Картометрический метод	2,50	-
1733	422739,37	2167980,17	Картометрический метод	2,50	-
1734	422739,28	2167969,27	Картометрический метод	2,50	-
1731	422753	2167967,5	Картометрический метод	2,50	-
1735	422302,06	2166335,85	Картометрический метод	2,50	-
1736	422310,33	2166348,56	Картометрический метод	2,50	-
1737	422301,76	2166355,56	Картометрический метод	2,50	-
1738	422292,25	2166341,92	Картометрический метод	2,50	-
1735	422302,06	2166335,85	Картометрический метод	2,50	-
1739	422858,33	2165283,32	Картометрический метод	2,50	-
1740	422886,08	2165371,53	Картометрический метод	2,50	-
1741	422954,29	2165512,36	Картометрический метод	2,50	-
1742	422909,67	2165569,02	Картометрический метод	2,50	-
1743	422829,15	2165578,15	Картометрический метод	2,50	-
1744	422759,55	2165607,63	Картометрический метод	2,50	-
1745	422662,93	2165613,62	Картометрический метод	2,50	-
1746	422580,05	2165627,3	Картометрический метод	2,50	-
1747	422530,7	2165658,94	Картометрический метод	2,50	-
1748	422385,11	2165640,99	Картометрический метод	2,50	-
1749	422270,2	2165665,44	Картометрический метод	2,50	-

## Сведения о местоположении границ объекта

1750	422252,87	2165648,31	Картометрический метод	2,50	-
1751	422241,14	2165606,62	Картометрический метод	2,50	-
1752	422268,49	2165570,32	Картометрический метод	2,50	-
1753	422306,18	2165539,5	Картометрический метод	2,50	-
1754	422384,32	2165448,78	Картометрический метод	2,50	-
1755	422430,66	2165432,06	Картометрический метод	2,50	-
1756	422452,69	2165417,52	Картометрический метод	2,50	-
1757	422518,66	2165346,61	Картометрический метод	2,50	-
1758	422659,11	2165272,65	Картометрический метод	2,50	-
1759	422781,87	2165265,24	Картометрический метод	2,50	-
1739	422858,33	2165283,32	Картометрический метод	2,50	-
1760	422995,58	2164881,53	Картометрический метод	2,50	-
1761	422969,9	2164942,07	Картометрический метод	2,50	-
1762	422955,6	2164952,72	Картометрический метод	2,50	-
1763	422942,76	2164971,8	Картометрический метод	2,50	-
1764	422943,86	2164988,67	Картометрический метод	2,50	-
1765	422955,97	2164998,22	Картометрический метод	2,50	-
1766	422979,81	2164997,85	Картометрический метод	2,50	-
1767	423002,91	2165005,55	Картометрический метод	2,50	-
1768	423085,6	2165020,3	Картометрический метод	2,50	-
1769	423137,31	2165040,11	Картометрический метод	2,50	-
1770	423192,69	2165044,51	Картометрический метод	2,50	-
1771	423206,63	2165053,32	Картометрический метод	2,50	-
1772	423222,08	2165097,94	Картометрический метод	2,50	-
1773	423213,6	2165112,76	Картометрический метод	2,50	-
1774	423151,62	2165127,44	Картометрический метод	2,50	-
1775	423041,83	2165124,51	Картометрический метод	2,50	-
1776	422921,07	2165119,38	Картометрический метод	2,50	-
1777	422861,3	2165120,85	Картометрический метод	2,50	-
1778	422835,62	2165129,29	Картометрический метод	2,50	-
1779	422817,21	2165155,27	Картометрический метод	2,50	-
1780	422793,6	2165161,88	Картометрический метод	2,50	-
1781	422733,14	2165153,38	Картометрический метод	2,50	-
1782	422665,13	2165109,9	Картометрический метод	2,50	-
1783	422638,68	2165101,4	Картометрический метод	2,50	-
1784	422635,85	2165107,07	Картометрический метод	2,50	-
1785	422642,46	2165147,71	Картометрический метод	2,50	-
1786	422599,95	2165162,83	Картометрический метод	2,50	-
1787	422489,44	2165100,45	Картометрический метод	2,50	-
1788	422479,05	2165055,09	Картометрический метод	2,50	-
1789	422413,58	2164978,96	Картометрический метод	2,50	-
1790	422450,41	2164977,26	Картометрический метод	2,50	-
1791	422569,51	2164936,43	Картометрический метод	2,50	-
1792	422624,91	2164941,29	Картометрический метод	2,50	-
1793	422674,18	2164960,44	Картометрический метод	2,50	-
1794	422726,26	2164963,39	Картометрический метод	2,50	-
1795	422757,7	2164953,95	Картометрический метод	2,50	-
1796	422886,41	2164888,82	Картометрический метод	2,50	-
1797	422975,88	2164876,51	Картометрический метод	2,50	-
1760	422995,58	2164881,53	Картометрический метод	2,50	-

## Сведения о местоположении границ объекта

1798	423577,37	2164038,18	Картометрический метод	2,50	-
1799	423617,13	2164136,22	Картометрический метод	2,50	-
1800	423572,74	2164150,1	Картометрический метод	2,50	-
1801	423582,45	2164266,64	Картометрический метод	2,50	-
1802	423402,58	2164235,65	Картометрический метод	2,50	-
1803	423281,42	2164223,16	Картометрический метод	2,50	-
1804	423176,8	2164161,55	Картометрический метод	2,50	-
1805	423093,69	2164062,23	Картометрический метод	2,50	-
1806	422936,54	2164030,12	Картометрический метод	2,50	-
1807	422705,63	2164078,34	Картометрический метод	2,50	-
1808	422680,16	2164219,28	Картометрический метод	2,50	-
1809	422542,12	2164371,6	Картометрический метод	2,50	-
1810	422376,95	2164463,18	Картометрический метод	2,50	-
1811	422379,26	2164392,42	Картометрический метод	2,50	-
1812	422395,91	2164333,69	Картометрический метод	2,50	-
1813	422469,17	2164119,63	Картометрический метод	2,50	-
1814	422487,16	2164109,7	Картометрический метод	2,50	-
1815	422504,99	2164090,01	Картометрический метод	2,50	-
1816	422516,13	2164070,08	Картометрический метод	2,50	-
1817	422518,89	2164056,86	Картометрический метод	2,50	-
1818	422513,07	2164032,25	Картометрический метод	2,50	-
1819	422505,32	2164021,87	Картометрический метод	2,50	-
1820	422526,2	2163965,67	Картометрический метод	2,50	-
1821	422541,74	2163952,94	Картометрический метод	2,50	-
1822	422573,19	2163923,9	Картометрический метод	2,50	-
1823	422578,96	2163908,43	Картометрический метод	2,50	-
1824	422574,33	2163891,13	Картометрический метод	2,50	-
1825	422569,1	2163884,05	Картометрический метод	2,50	-
1826	422560,01	2163869,48	Картометрический метод	2,50	-
1827	422590,33	2163816,88	Картометрический метод	2,50	-
1828	422602,07	2163812,38	Картометрический метод	2,50	-
1829	422615,5	2163801,82	Картометрический метод	2,50	-
1830	422635,23	2163794,09	Картометрический метод	2,50	-
1831	422650,01	2163786,5	Картометрический метод	2,50	-
1832	422656,33	2163771,07	Картометрический метод	2,50	-
1833	422660,41	2163760,38	Картометрический метод	2,50	-
1834	422654,69	2163734,82	Картометрический метод	2,50	-
1835	422647,22	2163720,22	Картометрический метод	2,50	-
1836	422717,17	2163710,37	Картометрический метод	2,50	-
1837	422836,37	2163727,35	Картометрический метод	2,50	-
1838	422844,86	2163733,46	Картометрический метод	2,50	-
1839	422846,01	2163745,03	Картометрический метод	2,50	-
1840	422831,6	2163765,29	Картометрический метод	2,50	-
1841	422810,22	2163788,48	Картометрический метод	2,50	-
1842	422767,43	2163843,84	Картометрический метод	2,50	-
1843	422747,06	2163877,8	Картометрический метод	2,50	-
1844	422744	2163888,67	Картометрический метод	2,50	-
1845	422742,26	2163898,06	Картометрический метод	2,50	-
1846	422746,88	2163907,31	Картометрический метод	2,50	-
1847	422762,6	2163908,69	Картометрический метод	2,50	-

## Сведения о местоположении границ объекта

1848	422779,71	2163901,3	Картометрический метод	2,50	-
1849	422807,92	2163880,95	Картометрический метод	2,50	-
1850	422824,37	2163875,83	Картометрический метод	2,50	-
1851	422835,71	2163873,88	Картометрический метод	2,50	-
1852	422850,61	2163871,01	Картометрический метод	2,50	-
1853	422867,11	2163865,22	Картометрический метод	2,50	-
1854	422892,08	2163842,56	Картометрический метод	2,50	-
1855	422902,24	2163830,25	Картометрический метод	2,50	-
1856	422913,79	2163817,35	Картометрический метод	2,50	-
1857	422933,83	2163808,86	Картометрический метод	2,50	-
1858	422950,8	2163804,1	Картометрический метод	2,50	-
1859	422978,31	2163801,38	Картометрический метод	2,50	-
1860	422991,55	2163804,44	Картометрический метод	2,50	-
1861	423006,83	2163807,5	Картометрический метод	2,50	-
1862	423024,15	2163804,1	Картометрический метод	2,50	-
1863	423028,57	2163800,71	Картометрический метод	2,50	-
1864	423040,64	2163786,99	Картометрический метод	2,50	-
1865	423071,45	2163770,4	Картометрический метод	2,50	-
1866	423097,01	2163745,51	Картометрический метод	2,50	-
1867	423114,26	2163738,04	Картометрический метод	2,50	-
1868	423130,26	2163738,61	Картометрический метод	2,50	-
1869	423142,22	2163746,83	Картометрический метод	2,50	-
1870	423169,01	2163757,25	Картометрический метод	2,50	-
1871	423189,25	2163756,71	Картометрический метод	2,50	-
1872	423196,99	2163766,44	Картометрический метод	2,50	-
1873	423196,8	2163775,51	Картометрический метод	2,50	-
1874	423188,02	2163785,22	Картометрический метод	2,50	-
1875	423161,2	2163803,25	Картометрический метод	2,50	-
1876	423135,3	2163823,14	Картометрический метод	2,50	-
1877	423125,13	2163831	Картометрический метод	2,50	-
1878	423074,27	2163861,06	Картометрический метод	2,50	-
1879	423039,12	2163878,63	Картометрический метод	2,50	-
1880	423021,09	2163888,81	Картометрический метод	2,50	-
1881	423002,41	2163895,4	Картометрический метод	2,50	-
1882	423002,62	2163901,14	Картометрический метод	2,50	-
1883	423013,23	2163913,78	Картометрический метод	2,50	-
1884	423042,36	2163913,32	Картометрический метод	2,50	-
1885	423057,16	2163905,92	Картометрический метод	2,50	-
1886	423085,83	2163889,73	Картометрический метод	2,50	-
1887	423110,8	2163873,09	Картометрический метод	2,50	-
1888	423132,99	2163858,75	Картометрический метод	2,50	-
1889	423158,89	2163841,64	Картометрический метод	2,50	-
1890	423170,45	2163842,1	Картометрический метод	2,50	-
1891	423190,33	2163842,1	Картометрический метод	2,50	-
1892	423217,61	2163842,56	Картометрический метод	2,50	-
1893	423248,59	2163842,1	Картометрический метод	2,50	-
1894	423263,85	2163843,95	Картометрический метод	2,50	-
1895	423273,17	2163835,89	Картометрический метод	2,50	-
1896	423292,52	2163836,55	Картометрический метод	2,50	-
1897	423296,8	2163823,12	Картометрический метод	2,50	-
1898	423301,32	2163816,62	Картометрический метод	2,50	-

## Сведения о местоположении границ объекта

1899	423317,5	2163810,01	Картометрический метод	2,50	-
1900	423351,42	2163811,07	Картометрический метод	2,50	-
1901	423356,16	2163814,02	Картометрический метод	2,50	-
1902	423364,29	2163819,57	Картометрический метод	2,50	-
1903	423367,91	2163827,04	Картометрический метод	2,50	-
1904	423371,13	2163837,48	Картометрический метод	2,50	-
1905	423369,28	2163860,14	Картометрический метод	2,50	-
1906	423366,97	2163873,03	Картометрический метод	2,50	-
1907	423370,25	2163882,15	Картометрический метод	2,50	-
1908	423387,05	2163901,3	Картометрический метод	2,50	-
1909	423391,81	2163903,27	Картометрический метод	2,50	-
1910	423401,06	2163903,88	Картометрический метод	2,50	-
1911	423410,48	2163903,8	Картометрический метод	2,50	-
1912	423432,26	2163904,02	Картометрический метод	2,50	-
1913	423448,25	2163906,8	Картометрический метод	2,50	-
1914	423453,89	2163907,69	Картометрический метод	2,50	-
1915	423478,96	2163916,06	Картометрический метод	2,50	-
1916	423486,27	2163927,19	Картометрический метод	2,50	-
1917	423483,96	2163939,68	Картометрический метод	2,50	-
1918	423449,74	2163972,98	Картометрический метод	2,50	-
1919	423437,26	2164003,5	Картометрический метод	2,50	-
1920	423432,17	2164019,22	Картометрический метод	2,50	-
1921	423431,71	2164030,32	Картометрический метод	2,50	-
1922	423432,17	2164041,42	Картометрический метод	2,50	-
1923	423439,42	2164049,91	Картометрический метод	2,50	-
1924	423447,89	2164056,22	Картометрический метод	2,50	-
1925	423461,76	2164060,38	Картометрический метод	2,50	-
1926	423490,9	2164057,61	Картометрический метод	2,50	-
1927	423504,77	2164055,29	Картометрический метод	2,50	-
1928	423526,5	2164049,74	Картометрический метод	2,50	-
1929	423552,86	2164046,97	Картометрический метод	2,50	-
1930	423563,03	2164045,58	Картометрический метод	2,50	-
1798	423577,37	2164038,18	Картометрический метод	2,50	-
1931	423264,7	2164455,49	Картометрический метод	2,50	-
1932	423274,66	2164482,69	Картометрический метод	2,50	-
1933	423241,69	2164510,33	Картометрический метод	2,50	-
1934	423227,44	2164536,18	Картометрический метод	2,50	-
1935	423213,54	2164539,92	Картометрический метод	2,50	-
1936	423144,73	2164520,28	Картометрический метод	2,50	-
1937	423100,38	2164521,85	Картометрический метод	2,50	-
1938	423033,26	2164506,93	Картометрический метод	2,50	-
1939	422995,18	2164502,75	Картометрический метод	2,50	-
1940	422888,53	2164497,85	Картометрический метод	2,50	-
1941	422855,65	2164487,05	Картометрический метод	2,50	-
1942	422822,52	2164482,87	Картометрический метод	2,50	-
1943	422803,14	2164489,25	Картометрический метод	2,50	-
1944	422802,65	2164501,04	Картометрический метод	2,50	-
1945	422816,26	2164512,27	Картометрический метод	2,50	-
1946	422921,35	2164525,54	Картометрический метод	2,50	-
1947	423009,07	2164548,19	Картометрический метод	2,50	-

## Сведения о местоположении границ объекта

1948	423028,5	2164570,8	Картометрический метод	2,50	-
1949	423064,71	2164592,85	Картометрический метод	2,50	-
1950	423064,25	2164617,37	Картометрический метод	2,50	-
1951	423022,18	2164635,04	Картометрический метод	2,50	-
1952	422935,6	2164637,62	Картометрический метод	2,50	-
1953	422900,67	2164677,13	Картометрический метод	2,50	-
1954	422824,21	2164638,39	Картометрический метод	2,50	-
1955	422791,3	2164602,47	Картометрический метод	2,50	-
1956	422721,09	2164592,29	Картометрический метод	2,50	-
1957	422703,12	2164568,23	Картометрический метод	2,50	-
1958	422599,09	2164555,37	Картометрический метод	2,50	-
1959	422578,42	2164561,24	Картометрический метод	2,50	-
1960	422561,7	2164559,62	Картометрический метод	2,50	-
1961	422538,2	2164530,5	Картометрический метод	2,50	-
1962	422493,64	2164535,85	Картометрический метод	2,50	-
1963	422453,7	2164552,9	Картометрический метод	2,50	-
1964	422428,84	2164573,58	Картометрический метод	2,50	-
1965	422420,46	2164593,15	Картометрический метод	2,50	-
1966	422398,12	2164618,86	Картометрический метод	2,50	-
1967	422350,13	2164627,83	Картометрический метод	2,50	-
1968	422256,84	2164626,71	Картометрический метод	2,50	-
1969	422256,65	2164606,36	Картометрический метод	2,50	-
1970	422280,67	2164594,34	Картометрический метод	2,50	-
1971	422333	2164594,34	Картометрический метод	2,50	-
1972	422405,67	2164535,09	Картометрический метод	2,50	-
1973	422429,81	2164448,75	Картометрический метод	2,50	-
1974	422464,43	2164446,51	Картометрический метод	2,50	-
1975	422513,83	2164387,29	Картометрический метод	2,50	-
1976	422538,32	2164391,06	Картометрический метод	2,50	-
1977	422617,17	2164367,6	Картометрический метод	2,50	-
1978	422788,67	2164276,63	Картометрический метод	2,50	-
1979	422818,05	2164273,74	Картометрический метод	2,50	-
1980	422869,77	2164284,98	Картометрический метод	2,50	-
1981	422948,07	2164267,29	Картометрический метод	2,50	-
1982	423009,86	2164278,79	Картометрический метод	2,50	-
1983	423016,81	2164305,37	Картометрический метод	2,50	-
1984	423001,49	2164326,66	Картометрический метод	2,50	-
1985	422876,64	2164361,52	Картометрический метод	2,50	-
1986	422878,63	2164379,59	Картометрический метод	2,50	-
1987	422937,52	2164375,44	Картометрический метод	2,50	-
1988	422994,89	2164406,92	Картометрический метод	2,50	-
1989	423067,06	2164404,24	Картометрический метод	2,50	-
1931	423264,7	2164455,49	Картометрический метод	2,50	-
1990	423270	2162078,88	Картометрический метод	2,50	-
1991	423305,09	2162116,21	Картометрический метод	2,50	-
1992	423269,29	2162160,34	Картометрический метод	2,50	-
1993	423231,06	2162125,16	Картометрический метод	2,50	-
1990	423270	2162078,88	Картометрический метод	2,50	-
1994	419111,28	2162496,4	Картометрический метод	2,50	-



## Сведения о местоположении границ объекта

1995	419190,18	2162570,95	Картометрический метод	2,50	-
1996	419189,32	2163023,31	Картометрический метод	2,50	-
1997	418951,26	2163024,23	Картометрический метод	2,50	-
1998	418947,73	2162920,9	Картометрический метод	2,50	-
1999	418925,21	2162879,95	Картометрический метод	2,50	-
2000	418905,33	2162702,71	Картометрический метод	2,50	-
2001	418963,01	2162608,09	Картометрический метод	2,50	-
2002	419001,66	2162554,46	Картометрический метод	2,50	-
2003	419022,76	2162766,81	Картометрический метод	2,50	-
2004	419106,44	2162766,81	Картометрический метод	2,50	-
2005	419110,94	2162635,58	Картометрический метод	2,50	-
1994	419111,28	2162496,4	Картометрический метод	2,50	-
ЗУ1(4)					
2006	425898,87	2167592,52	Картометрический метод	2,50	-
2007	425944,93	2167635,31	Картометрический метод	2,50	-
2008	425867,44	2167729,98	Картометрический метод	2,50	-
2009	425558,61	2168052,76	Картометрический метод	2,50	-
2010	425469,38	2168160,12	Картометрический метод	2,50	-
2011	425290,95	2168374,37	Картометрический метод	2,50	-
2012	425103,45	2168632,78	Картометрический метод	2,50	-
2013	424902,95	2168940,56	Картометрический метод	2,50	-
2014	424855,51	2168992,55	Картометрический метод	2,50	-
2015	424835,44	2168997,23	Картометрический метод	2,50	-
2016	424823,45	2168991,26	Картометрический метод	2,50	-
2017	424818,89	2168947,52	Картометрический метод	2,50	-
2018	424864,08	2168861,47	Картометрический метод	2,50	-
2019	424868,63	2168791,74	Картометрический метод	2,50	-
2020	424850,98	2168726,05	Картометрический метод	2,50	-
2021	424860,84	2168674,29	Картометрический метод	2,50	-
2022	424894,44	2168597,58	Картометрический метод	2,50	-
2023	425073,53	2168380,14	Картометрический метод	2,50	-
2024	425195,51	2168330,07	Картометрический метод	2,50	-
2025	425311,75	2168247,95	Картометрический метод	2,50	-
2026	425423,82	2168139,49	Картометрический метод	2,50	-
2027	425647,5	2167821,22	Картометрический метод	2,50	-
2028	425771,71	2167696,9	Картометрический метод	2,50	-
2029	425868,58	2167607,94	Картометрический метод	2,50	-
2006	425898,87	2167592,52	Картометрический метод	2,50	-
ЗУ1(5)					
2030	424623,8	2169160,05	Картометрический метод	2,50	-
2031	424623,85	2169162,21	Картометрический метод	2,50	-
2032	424623,06	2169164,69	Картометрический метод	2,50	-
2033	424562,15	2169205,84	Картометрический метод	2,50	-
2034	424560,83	2169206,42	Картометрический метод	2,50	-
2035	424559,62	2169206,14	Картометрический метод	2,50	-
2036	424558,69	2169204,99	Картометрический метод	2,50	-
2037	424555,05	2169199,53	Картометрический метод	2,50	-
2038	424552,83	2169196,2	Картометрический метод	2,50	-
2039	424547,33	2169194,7	Картометрический метод	2,50	-
2040	424539,23	2169200,73	Картометрический метод	2,50	-
2041	424535,46	2169202,93	Картометрический метод	2,50	-

## Сведения о местоположении границ объекта

2042	424530,99	2169205,63	Картометрический метод	2,50	-
2043	424525,67	2169206,5	Картометрический метод	2,50	-
2044	424520,65	2169206,15	Картометрический метод	2,50	-
2045	424518,49	2169205,06	Картометрический метод	2,50	-
2046	424517,5	2169202,52	Картометрический метод	2,50	-
2047	424517,56	2169199,48	Картометрический метод	2,50	-
2048	424519,56	2169193,86	Картометрический метод	2,50	-
2049	424522,41	2169189,73	Картометрический метод	2,50	-
2050	424533,51	2169180,62	Картометрический метод	2,50	-
2051	424551,95	2169168,68	Картометрический метод	2,50	-
2052	424559,94	2169163,69	Картометрический метод	2,50	-
2053	424579,41	2169157,6	Картометрический метод	2,50	-
2054	424585,77	2169155,97	Картометрический метод	2,50	-
2055	424599,55	2169152,91	Картометрический метод	2,50	-
2056	424606,5	2169152,6	Картометрический метод	2,50	-
2057	424619,47	2169155,17	Картометрический метод	2,50	-
2058	424622,56	2169157,32	Картометрический метод	2,50	-
2030	424623,8	2169160,05	Картометрический метод	2,50	-
ЗУИ(6)					
2059	424561,97	2169213,19	Картометрический метод	2,50	-
2060	424562,98	2169214,9	Картометрический метод	2,50	-
2061	424563,01	2169216,08	Картометрический метод	2,50	-
2062	424554,4	2169228,97	Картометрический метод	2,50	-
2063	424533,12	2169254,7	Картометрический метод	2,50	-
2064	424512,92	2169277,31	Картометрический метод	2,50	-
2065	424504,6	2169296,3	Картометрический метод	2,50	-
2066	424488,5	2169323,16	Картометрический метод	2,50	-
2067	424480,67	2169333,46	Картометрический метод	2,50	-
2068	424466,61	2169343,31	Картометрический метод	2,50	-
2069	424453,63	2169351,08	Картометрический метод	2,50	-
2070	424422,91	2169365,2	Картометрический метод	2,50	-
2071	424416,09	2169368,35	Картометрический метод	2,50	-
2072	424410,68	2169374,6	Картометрический метод	2,50	-
2073	424399,37	2169375,96	Картометрический метод	2,50	-
2074	424395,07	2169373,97	Картометрический метод	2,50	-
2075	424394,3	2169368,56	Картометрический метод	2,50	-
2076	424394,6	2169361,09	Картометрический метод	2,50	-
2077	424402,09	2169349,73	Картометрический метод	2,50	-
2078	424412,88	2169338,44	Картометрический метод	2,50	-
2079	424419,71	2169325,34	Картометрический метод	2,50	-
2080	424427,58	2169312,6	Картометрический метод	2,50	-
2081	424435,59	2169301,43	Картометрический метод	2,50	-
2082	424448,64	2169289,83	Картометрический метод	2,50	-
2083	424469,22	2169264,44	Картометрический метод	2,50	-
2084	424474,84	2169254,49	Картометрический метод	2,50	-
2085	424490,47	2169231,23	Картометрический метод	2,50	-
2086	424504,97	2169216,7	Картометрический метод	2,50	-
2087	424512,51	2169212,48	Картометрический метод	2,50	-
2088	424525,92	2169209,94	Картометрический метод	2,50	-
2089	424535,47	2169209,76	Картометрический метод	2,50	-
2090	424553,17	2169210,25	Картометрический метод	2,50	-

## Сведения о местоположении границ объекта

2091	424558,01	2169211,38	Картометрический метод	2,50	-
2059	424561,97	2169213,19	Картометрический метод	2,50	-
ЗУ1(7)					
2092	424401,29	2169512,54	Картометрический метод	2,50	-
2093	424402,15	2169514,81	Картометрический метод	2,50	-
2094	424402,09	2169516,21	Картометрический метод	2,50	-
2095	424388,11	2169541,2	Картометрический метод	2,50	-
2096	424372,11	2169562,14	Картометрический метод	2,50	-
2097	424350,74	2169582,65	Картометрический метод	2,50	-
2098	424336,75	2169598,76	Картометрический метод	2,50	-
2099	424317,58	2169622,08	Картометрический метод	2,50	-
2100	424304,06	2169640,81	Картометрический метод	2,50	-
2101	424289,31	2169660,04	Картометрический метод	2,50	-
2102	424265,72	2169688,17	Картометрический метод	2,50	-
2103	424240,96	2169723,75	Картометрический метод	2,50	-
2104	424221,42	2169748,99	Картометрический метод	2,50	-
2105	424202,84	2169769,02	Картометрический метод	2,50	-
2106	424167,71	2169801,99	Картометрический метод	2,50	-
2107	424142,61	2169817,56	Картометрический метод	2,50	-
2108	424119,14	2169838,72	Картометрический метод	2,50	-
2109	424094,36	2169855,86	Картометрический метод	2,50	-
2110	424088,09	2169856,97	Картометрический метод	2,50	-
2111	424081,65	2169853,03	Картометрический метод	2,50	-
2112	424078,42	2169844,36	Картометрический метод	2,50	-
2113	424076,68	2169834,58	Картометрический метод	2,50	-
2114	424076,7	2169823,53	Картометрический метод	2,50	-
2115	424079,49	2169813,14	Картометрический метод	2,50	-
2116	424085,49	2169797,93	Картометрический метод	2,50	-
2117	424100,49	2169774,18	Картометрический метод	2,50	-
2118	424143,97	2169720,83	Картометрический метод	2,50	-
2119	424217,21	2169643,46	Картометрический метод	2,50	-
2120	424251,14	2169609,78	Картометрический метод	2,50	-
2121	424310,5	2169561,23	Картометрический метод	2,50	-
2122	424327,63	2169544,83	Картометрический метод	2,50	-
2123	424350,22	2169524,17	Картометрический метод	2,50	-
2124	424362,87	2169515,17	Картометрический метод	2,50	-
2125	424366,54	2169514,19	Картометрический метод	2,50	-
2126	424387,74	2169513	Картометрический метод	2,50	-
2127	424396,62	2169511,24	Картометрический метод	2,50	-
2128	424398,96	2169511,37	Картометрический метод	2,50	-
2092	424401,29	2169512,54	Картометрический метод	2,50	-
ЗУ1(8)					
2129	424337,17	2161138,9	Картометрический метод	2,50	-
2130	424356,04	2161170,86	Картометрический метод	2,50	-
2131	424336,82	2161185,33	Картометрический метод	2,50	-
2132	424302,57	2161199,25	Картометрический метод	2,50	-
2133	424276,08	2161221,32	Картометрический метод	2,50	-
2134	424258,37	2161205,7	Картометрический метод	2,50	-
2135	424267,98	2161178,35	Картометрический метод	2,50	-
2136	424285,21	2161160,33	Картометрический метод	2,50	-
2137	424320,66	2161145,17	Картометрический метод	2,50	-

## Сведения о местоположении границ объекта

2129	424337,17	2161138,9	Картометрический метод	2,50	-
ЗУ1(9)					
2138	424275,02	2161051,65	Картометрический метод	2,50	-
2139	424306,48	2161096,74	Картометрический метод	2,50	-
2140	424285,15	2161112,57	Картометрический метод	2,50	-
2141	424263,01	2161136,45	Картометрический метод	2,50	-
2142	424250,22	2161154,77	Картометрический метод	2,50	-
2143	424233,01	2161154,78	Картометрический метод	2,50	-
2144	424236,19	2161136,62	Картометрический метод	2,50	-
2145	424228,49	2161113,91	Картометрический метод	2,50	-
2146	424208,71	2161069,23	Картометрический метод	2,50	-
2147	424216,49	2161056,42	Картометрический метод	2,50	-
2148	424236,2	2161061,55	Картометрический метод	2,50	-
2149	424261,46	2161072,52	Картометрический метод	2,50	-
2138	424275,02	2161051,65	Картометрический метод	2,50	-
ЗУ1(10)					
2150	423518,08	2156439,41	Картометрический метод	2,50	-
2151	423523,05	2156452,53	Картометрический метод	2,50	-
2152	423531,29	2156498,48	Картометрический метод	2,50	-
2153	423434,83	2156545,13	Картометрический метод	2,50	-
2154	423605,9	2156839,16	Картометрический метод	2,50	-
2155	423544,12	2156908,07	Картометрический метод	2,50	-
2156	423734,8	2157298,33	Картометрический метод	2,50	-
2157	423735,07	2157298,81	Картометрический метод	2,50	-
2158	423714,1	2157320,86	Картометрический метод	2,50	-
2159	423512,34	2157540,39	Картометрический метод	2,50	-
2160	423318,16	2157742,53	Картометрический метод	2,50	-
2161	423347,85	2157808,85	Картометрический метод	2,50	-
2162	423386,99	2157879,71	Картометрический метод	2,50	-
2163	423355,26	2157994,97	Картометрический метод	2,50	-
2164	423100,05	2158777,95	Картометрический метод	2,50	-
2165	423091,49	2158822,29	Картометрический метод	2,50	-
2166	423140,42	2158972,52	Картометрический метод	2,50	-
2167	423113	2158987,82	Картометрический метод	2,50	-
2168	423015,33	2159020,54	Картометрический метод	2,50	-
2169	422968,73	2159030,65	Картометрический метод	2,50	-
2170	422939,1	2159035,35	Картометрический метод	2,50	-
2171	422869,74	2159044,38	Картометрический метод	2,50	-
2172	422672,86	2159054,49	Картометрический метод	2,50	-
2173	422634,92	2159054,14	Картометрический метод	2,50	-
2174	422612,17	2159051,61	Картометрический метод	2,50	-
2175	422597,35	2159052,33	Картометрический метод	2,50	-
2176	422584,71	2159057,39	Картометрический метод	2,50	-
2177	422570,26	2159071,84	Картометрический метод	2,50	-
2178	422556,91	2159137,02	Картометрический метод	2,50	-
2179	422520,56	2159137,53	Картометрический метод	2,50	-
2180	422488,72	2159138,31	Картометрический метод	2,50	-
2181	422464,43	2159139,57	Картометрический метод	2,50	-
2182	422410,81	2159141,25	Картометрический метод	2,50	-
2183	422306,41	2159144,37	Картометрический метод	2,50	-
2184	422268,15	2159152,32	Картометрический метод	2,50	-

## Сведения о местоположении границ объекта

2185	422240,85	2159157,12	Картометрический метод	2,50	-
2186	422225,89	2159158,92	Картометрический метод	2,50	-
2187	422194,23	2159157,06	Картометрический метод	2,50	-
2188	422186,96	2159174,16	Картометрический метод	2,50	-
2189	422164,16	2159216,88	Картометрический метод	2,50	-
2190	422157,65	2159235,9	Картометрический метод	2,50	-
2191	422156,78	2159270,1	Картометрический метод	2,50	-
2192	422155,23	2159306,85	Картометрический метод	2,50	-
2193	422160,38	2159334,57	Картометрический метод	2,50	-
2194	422170,58	2159366,76	Картометрический метод	2,50	-
2195	422178,78	2159408,73	Картометрический метод	2,50	-
2196	422182,99	2159457,57	Картометрический метод	2,50	-
2197	422180,21	2159485,23	Картометрический метод	2,50	-
2198	422171,62	2159516,13	Картометрический метод	2,50	-
2199	422151,2	2159578,41	Картометрический метод	2,50	-
2200	422128,48	2159627,22	Картометрический метод	2,50	-
2201	422118,22	2159656,26	Картометрический метод	2,50	-
2202	422114,72	2159675,49	Картометрический метод	2,50	-
2203	422098,42	2159690,61	Картометрический метод	2,50	-
2204	422060,33	2159626,8	Картометрический метод	2,50	-
2205	422006,51	2159526,59	Картометрический метод	2,50	-
2206	421990,15	2159479,06	Картометрический метод	2,50	-
2207	421969,09	2159428,7	Картометрический метод	2,50	-
2208	421946,09	2159387,76	Картометрический метод	2,50	-
2209	421941,61	2159358,87	Картометрический метод	2,50	-
2210	421703,37	2158736,44	Картометрический метод	2,50	-
2211	421558,95	2158348,9	Картометрический метод	2,50	-
2212	421496,26	2158179,91	Картометрический метод	2,50	-
2213	421508,11	2158173,24	Картометрический метод	2,50	-
2214	421573,9	2157979,7	Картометрический метод	2,50	-
2215	421569,9	2157831	Картометрический метод	2,50	-
2216	421634	2157803,3	Картометрический метод	2,50	-
2217	421778,4	2157670,01	Картометрический метод	2,50	-
2218	421787,62	2157638,57	Картометрический метод	2,50	-
2219	421784,54	2157631,87	Картометрический метод	2,50	-
2220	421813,12	2157618,98	Картометрический метод	2,50	-
2221	421937,53	2157564,85	Картометрический метод	2,50	-
2222	421959,16	2157555,46	Картометрический метод	2,50	-
2223	422068,57	2157506,77	Картометрический метод	2,50	-
2224	422201,93	2157448,43	Картометрический метод	2,50	-
2225	422271,79	2157417,29	Картометрический метод	2,50	-
2226	422307,7	2157400,45	Картометрический метод	2,50	-
2227	422344,09	2157392,42	Картометрический метод	2,50	-
2228	422350,17	2157400,49	Картометрический метод	2,50	-
2229	422511,74	2157278,72	Картометрический метод	2,50	-
2230	422686,38	2157137,36	Картометрический метод	2,50	-
2231	422751,82	2157082,52	Картометрический метод	2,50	-
2232	423093,86	2156798,18	Картометрический метод	2,50	-
2233	423141,13	2156753,03	Картометрический метод	2,50	-
2234	423227,51	2156683,01	Картометрический метод	2,50	-
2235	423373,52	2156567,53	Картометрический метод	2,50	-

## Сведения о местоположении границ объекта

2236	423365,59	2156556,64	Картометрический метод	2,50	-
2237	423489,05	2156452,69	Картометрический метод	2,50	-
2150	423518,08	2156439,41	Картометрический метод	2,50	-
ЗУ1(11)					
2238	422901,51	2154651,44	Картометрический метод	2,50	-
2239	422924,33	2154681,49	Картометрический метод	2,50	-
2240	422952,34	2154735,33	Картометрический метод	2,50	-
2241	422959,47	2154768,07	Картометрический метод	2,50	-
2242	422960,8	2154798,23	Картометрический метод	2,50	-
2243	422958,06	2154811,2	Картометрический метод	2,50	-
2244	422943,93	2154845,94	Картометрический метод	2,50	-
2245	422941,72	2154866,57	Картометрический метод	2,50	-
2246	422943,41	2154882,06	Картометрический метод	2,50	-
2247	422965,6	2154921,03	Картометрический метод	2,50	-
2248	422970,69	2154934,78	Картометрический метод	2,50	-
2249	422971,54	2154945,25	Картометрический метод	2,50	-
2250	422962,3	2155008,59	Картометрический метод	2,50	-
2251	422953,87	2155045,37	Картометрический метод	2,50	-
2252	422965,44	2155109,07	Картометрический метод	2,50	-
2253	422969,22	2155172,69	Картометрический метод	2,50	-
2254	422981,57	2155213,09	Картометрический метод	2,50	-
2255	423011,07	2155267,97	Картометрический метод	2,50	-
2256	423015,32	2155290,08	Картометрический метод	2,50	-
2257	423013,72	2155323,71	Картометрический метод	2,50	-
2258	423016,96	2155341,94	Картометрический метод	2,50	-
2259	423031,56	2155369,04	Картометрический метод	2,50	-
2260	423115,01	2155478,82	Картометрический метод	2,50	-
2261	423130,72	2155522,1	Картометрический метод	2,50	-
2262	423143,92	2155555,46	Картометрический метод	2,50	-
2263	423148,16	2155576,95	Картометрический метод	2,50	-
2264	423148,17	2155599,44	Картометрический метод	2,50	-
2265	423152,78	2155614,18	Картометрический метод	2,50	-
2266	423162,88	2155627,41	Картометрический метод	2,50	-
2267	423203,95	2155672,29	Картометрический метод	2,50	-
2268	423233,47	2155710,74	Картометрический метод	2,50	-
2269	423242,94	2155732,26	Картометрический метод	2,50	-
2270	423248,93	2155756,97	Картометрический метод	2,50	-
2271	423255,24	2155805,5	Картометрический метод	2,50	-
2272	423287,04	2155924,14	Картометрический метод	2,50	-
2273	423294,34	2155941,54	Картометрический метод	2,50	-
2274	423306,89	2155956,41	Картометрический метод	2,50	-
2275	423346,49	2155991,69	Картометрический метод	2,50	-
2276	423365,33	2156013,6	Картометрический метод	2,50	-
2277	423373,01	2156029,23	Картометрический метод	2,50	-
2278	423376,86	2156048,21	Картометрический метод	2,50	-
2279	423372,62	2156106,78	Картометрический метод	2,50	-
2280	423374,13	2156129,59	Картометрический метод	2,50	-
2281	423378,22	2156144,67	Картометрический метод	2,50	-
2282	423391,35	2156176,26	Картометрический метод	2,50	-
2283	423410,65	2156208,63	Картометрический метод	2,50	-
2284	423439,48	2156248,12	Картометрический метод	2,50	-



## Сведения о местоположении границ объекта

2285	423456,26	2156278,87	Картометрический метод	2,50	-
2286	423421,82	2156293,35	Картометрический метод	2,50	-
2287	423165,2	2156407,09	Картометрический метод	2,50	-
2288	423007,52	2156509	Картометрический метод	2,50	-
2289	422693,85	2156760,62	Картометрический метод	2,50	-
2290	422515,95	2156905,65	Картометрический метод	2,50	-
2291	422564,15	2156951,91	Картометрический метод	2,50	-
2292	422397,33	2157084,68	Картометрический метод	2,50	-
2293	422223,91	2157220,42	Картометрический метод	2,50	-
2294	422218,12	2157212,27	Картометрический метод	2,50	-
2295	422222,93	2157212,14	Картометрический метод	2,50	-
2296	422220,09	2157193,38	Картометрический метод	2,50	-
2297	422185,53	2157127,49	Картометрический метод	2,50	-
2298	422127,06	2157157,02	Картометрический метод	2,50	-
2299	422108,36	2157108,19	Картометрический метод	2,50	-
2300	422116,8	2157099,75	Картометрический метод	2,50	-
2301	422109,57	2157077,45	Картометрический метод	2,50	-
2302	422122,84	2157053,32	Картометрический метод	2,50	-
2303	422172,26	2157008,71	Картометрический метод	2,50	-
2304	422163,89	2156939,78	Картометрический метод	2,50	-
2305	422153,57	2156902,01	Картометрический метод	2,50	-
2306	422096,72	2156813,14	Картометрический метод	2,50	-
2307	422095,1	2156785,04	Картометрический метод	2,50	-
2308	422061,33	2156712,71	Картометрический метод	2,50	-
2309	422020,71	2156727,1	Картометрический метод	2,50	-
2310	421969,18	2156745,37	Картометрический метод	2,50	-
2311	421920,72	2156762,56	Картометрический метод	2,50	-
2312	421962,46	2156883,32	Картометрический метод	2,50	-
2313	421940,59	2156898,97	Картометрический метод	2,50	-
2314	421964,74	2157001,27	Картометрический метод	2,50	-
2315	421976,68	2157033,1	Картометрический метод	2,50	-
2316	422028,97	2157011,78	Картометрический метод	2,50	-
2317	422031,24	2157034,8	Картометрический метод	2,50	-
2318	422014,05	2157070,33	Картометрический метод	2,50	-
2319	422013,5	2157129,73	Картометрический метод	2,50	-
2320	422066,36	2157238,57	Картометрический метод	2,50	-
2321	422050,99	2157246,52	Картометрический метод	2,50	-
2322	422024,85	2157271,82	Картометрический метод	2,50	-
2323	422004,38	2157301,09	Картометрический метод	2,50	-
2324	421932,92	2157324,02	Картометрический метод	2,50	-
2325	421913,46	2157323,54	Картометрический метод	2,50	-
2326	421877,36	2157287,16	Картометрический метод	2,50	-
2327	421859,74	2157259,88	Картометрический метод	2,50	-
2328	421852,35	2157250,8	Картометрический метод	2,50	-
2329	421826,2	2157239,13	Картометрический метод	2,50	-
2330	421826,48	2157220,38	Картометрический метод	2,50	-
2331	421826,48	2157198,5	Картометрический метод	2,50	-
2332	421827,9	2157172,63	Картометрический метод	2,50	-
2333	421828,77	2157163,69	Картометрический метод	2,50	-
2334	421829,61	2157137,11	Картометрический метод	2,50	-
2335	421831,88	2157115,23	Картометрический метод	2,50	-

## Сведения о местоположении границ объекта

2336	421842,68	2157080,56	Картометрический метод	2,50	-
2337	421798,63	2157086,24	Картометрический метод	2,50	-
2338	421796,4	2157086,55	Картометрический метод	2,50	-
2339	421749,75	2157093,06	Картометрический метод	2,50	-
2340	421690,93	2157093,06	Картометрический метод	2,50	-
2341	421657,87	2157087,96	Картометрический метод	2,50	-
2342	421633,09	2157089,91	Картометрический метод	2,50	-
2343	421607,37	2157096,76	Картометрический метод	2,50	-
2344	421576,39	2157112,67	Картометрический метод	2,50	-
2345	421532,06	2157100,75	Картометрический метод	2,50	-
2346	421474,94	2157089,93	Картометрический метод	2,50	-
2347	421439,42	2157083,41	Картометрический метод	2,50	-
2348	421403,2	2157070,9	Картометрический метод	2,50	-
2349	421368,85	2157078,16	Картометрический метод	2,50	-
2350	421361,6	2157075,25	Картометрический метод	2,50	-
2351	421363,06	2157015,77	Картометрический метод	2,50	-
2352	421364,24	2157004,4	Картометрический метод	2,50	-
2353	421433,87	2156998,72	Картометрический метод	2,50	-
2354	421474,79	2156985,08	Картометрический метод	2,50	-
2355	421511,45	2157000,13	Картометрический метод	2,50	-
2356	421556,35	2157005,24	Картометрический метод	2,50	-
2357	421794,45	2157039,85	Картометрический метод	2,50	-
2358	421734,82	2156761,21	Картометрический метод	2,50	-
2359	421566,44	2156773,57	Картометрический метод	2,50	-
2360	421562,87	2156855	Картометрический метод	2,50	-
2361	421517,71	2156869,97	Картометрический метод	2,50	-
2362	421447,81	2156873,66	Картометрический метод	2,50	-
2363	421419,83	2156871,49	Картометрический метод	2,50	-
2364	421416,54	2156855,47	Картометрический метод	2,50	-
2365	421393,2	2156848,31	Картометрический метод	2,50	-
2366	421390,4	2156826,73	Картометрический метод	2,50	-
2367	421348,47	2156824,77	Картометрический метод	2,50	-
2368	421340,08	2156824,78	Картометрический метод	2,50	-
2369	421357,08	2156787,95	Картометрический метод	2,50	-
2370	421403,32	2156791,53	Картометрический метод	2,50	-
2371	421493,13	2156795,83	Картометрический метод	2,50	-
2372	421639,74	2156751,31	Картометрический метод	2,50	-
2373	421744,35	2156721,68	Картометрический метод	2,50	-
2374	421781,74	2156610,35	Картометрический метод	2,50	-
2375	421783,89	2156491,26	Картометрический метод	2,50	-
2376	421748,6	2156360,46	Картометрический метод	2,50	-
2377	421840,92	2156327,72	Картометрический метод	2,50	-
2378	421863	2156319,69	Картометрический метод	2,50	-
2379	421865,22	2156308,13	Картометрический метод	2,50	-
2380	421865,54	2156290,45	Картометрический метод	2,50	-
2381	421858,2	2156270,29	Картометрический метод	2,50	-
2382	421838,26	2156242,67	Картометрический метод	2,50	-
2383	421818,54	2156219,82	Картометрический метод	2,50	-
2384	421797,04	2156177,91	Картометрический метод	2,50	-
2385	421782,53	2156144,06	Картометрический метод	2,50	-
2386	421762,36	2156111,69	Картометрический метод	2,50	-

## Сведения о местоположении границ объекта

2387	421756,87	2156098,94	Картометрический метод	2,50	-
2388	421754,5	2156083,74	Картометрический метод	2,50	-
2389	421757,24	2156059,69	Картометрический метод	2,50	-
2390	421753,86	2156037,97	Картометрический метод	2,50	-
2391	421742,2	2156008,12	Картометрический метод	2,50	-
2392	421743,34	2155991,34	Картометрический метод	2,50	-
2393	421751,23	2155968,36	Картометрический метод	2,50	-
2394	421752,43	2155950,29	Картометрический метод	2,50	-
2395	421748	2155932,84	Картометрический метод	2,50	-
2396	421731,64	2155901,93	Картометрический метод	2,50	-
2397	421727,95	2155877,17	Картометрический метод	2,50	-
2398	421726,9	2155851,23	Картометрический метод	2,50	-
2399	421719,7	2155837,98	Картометрический метод	2,50	-
2400	421704,43	2155811,87	Картометрический метод	2,50	-
2401	421702,07	2155786,31	Картометрический метод	2,50	-
2402	421694,99	2155737,14	Картометрический метод	2,50	-
2403	421704,67	2155727,53	Картометрический метод	2,50	-
2404	421965,91	2155461,64	Картометрический метод	2,50	-
2405	422108,13	2155357,09	Картометрический метод	2,50	-
2406	422388,04	2155146,27	Картометрический метод	2,50	-
2407	422347,86	2155061,61	Картометрический метод	2,50	-
2408	422672,03	2154774,2	Картометрический метод	2,50	-
2409	422828,49	2154635,44	Картометрический метод	2,50	-
2238	422901,51	2154651,44	Картометрический метод	2,50	-
ЗУ1(12)					
2410	424549,17	2165272,81	Картометрический метод	2,50	-
2411	424649,71	2165490,03	Картометрический метод	2,50	-
2412	424521,32	2165504,37	Картометрический метод	2,50	-
2413	424452,68	2165471,7	Картометрический метод	2,50	-
2414	424410,03	2165471,7	Картометрический метод	2,50	-
2415	424410,03	2165398,35	Картометрический метод	2,50	-
2416	424478	2165398,35	Картометрический метод	2,50	-
2417	424509,99	2165385,02	Картометрический метод	2,50	-
2410	424549,17	2165272,81	Картометрический метод	2,50	-
ЗУ1(13)					
2418	424640,7	2165535,76	Картометрический метод	2,50	-
2419	424671,72	2165705,51	Картометрический метод	2,50	-
2420	424633,6	2165741,4	Картометрический метод	2,50	-
2421	424564,84	2165745,89	Картометрический метод	2,50	-
2422	424543,54	2165728,69	Картометрический метод	2,50	-
2423	424489,35	2165779,4	Картометрический метод	2,50	-
2424	424450,12	2165598,86	Картометрический метод	2,50	-
2425	424480,7	2165576,73	Картометрический метод	2,50	-
2426	424531,05	2165576,73	Картометрический метод	2,50	-
2427	424555,51	2165545,66	Картометрический метод	2,50	-
2418	424640,7	2165535,76	Картометрический метод	2,50	-
ЗУ1(14)					
2428	423818,38	2162247,81	Картометрический метод	2,50	-
2429	424068,18	2162746,71	Картометрический метод	2,50	-
2430	423904,69	2162845,97	Картометрический метод	2,50	-
2431	423808,86	2162904,15	Картометрический метод	2,50	-

## Сведения о местоположении границ объекта

2432	423461,32	2163113,89	Картометрический метод	2,50	-
2433	423357,48	2163005,57	Картометрический метод	2,50	-
2434	423281,67	2162962,6	Картометрический метод	2,50	-
2435	423273,39	2162958,54	Картометрический метод	2,50	-
2436	423287,69	2162934,08	Картометрический метод	2,50	-
2437	423258,6	2162903,74	Картометрический метод	2,50	-
2438	423235,59	2162879,73	Картометрический метод	2,50	-
2439	423176,31	2162821,97	Картометрический метод	2,50	-
2440	423154,7	2162810,57	Картометрический метод	2,50	-
2441	423128,06	2162805,69	Картометрический метод	2,50	-
2442	423104,79	2162794,69	Картометрический метод	2,50	-
2443	423079,12	2162795,42	Картометрический метод	2,50	-
2444	423068,39	2162819,52	Картометрический метод	2,50	-
2445	423006,93	2162789,95	Картометрический метод	2,50	-
2446	423016,5	2162766,92	Картометрический метод	2,50	-
2447	422960,41	2162740,05	Картометрический метод	2,50	-
2448	422938,65	2162770,9	Картометрический метод	2,50	-
2449	422865,27	2162805,27	Картометрический метод	2,50	-
2450	422838,61	2162779,27	Картометрический метод	2,50	-
2451	422840,16	2162759,08	Картометрический метод	2,50	-
2452	422823,77	2162736,07	Картометрический метод	2,50	-
2453	422810,36	2162724,36	Картометрический метод	2,50	-
2454	422806,74	2162711,79	Картометрический метод	2,50	-
2455	422812,65	2162692,9	Картометрический метод	2,50	-
2456	422821,8	2162659,2	Картометрический метод	2,50	-
2457	422830,05	2162640,46	Картометрический метод	2,50	-
2458	422832,81	2162632,81	Картометрический метод	2,50	-
2459	422838,35	2162631,33	Картометрический метод	2,50	-
2460	422843,46	2162635,99	Картометрический метод	2,50	-
2461	422849,13	2162635,7	Картометрический метод	2,50	-
2462	422856,45	2162629,39	Картометрический метод	2,50	-
2463	422869,22	2162636,63	Картометрический метод	2,50	-
2464	422883,06	2162638,98	Картометрический метод	2,50	-
2465	422885,42	2162650,68	Картометрический метод	2,50	-
2466	422863,9	2162670,91	Картометрический метод	2,50	-
2467	422864,34	2162678,59	Картометрический метод	2,50	-
2468	422879,65	2162688,48	Картометрический метод	2,50	-
2469	422941,85	2162685,38	Картометрический метод	2,50	-
2470	423023,65	2162668,95	Картометрический метод	2,50	-
2471	423133,44	2162581,02	Картометрический метод	2,50	-
2472	423178,07	2162545,94	Картометрический метод	2,50	-
2473	423225,8	2162485,59	Картометрический метод	2,50	-
2474	423236,69	2162491,79	Картометрический метод	2,50	-
2475	423260,01	2162474,71	Картометрический метод	2,50	-
2476	423255,35	2162443,62	Картометрический метод	2,50	-
2477	423350,2	2162359,72	Картометрический метод	2,50	-
2478	423359,48	2162359,83	Картометрический метод	2,50	-
2479	423370,13	2162367,92	Картометрический метод	2,50	-
2480	423363,31	2162395,61	Картометрический метод	2,50	-
2481	423334,78	2162446,71	Картометрический метод	2,50	-
2482	423325,42	2162485,03	Картометрический метод	2,50	-

## Сведения о местоположении границ объекта

2483	423383,75	2162523,37	Картометрический метод	2,50	-
2484	423403,77	2162510,58	Картометрический метод	2,50	-
2485	423423,36	2162499,94	Картометрический метод	2,50	-
2486	423429,75	2162514,85	Картометрический метод	2,50	-
2487	423440,83	2162513,57	Картометрический метод	2,50	-
2488	423450,61	2162505,48	Картометрический метод	2,50	-
2489	423459,98	2162500,36	Картометрический метод	2,50	-
2490	423465,96	2162493,97	Картометрический метод	2,50	-
2491	423466,81	2162479,93	Картометрический метод	2,50	-
2492	423468,5	2162462,46	Картометрический метод	2,50	-
2493	423471,48	2162443,3	Картометрический метод	2,50	-
2494	423487,23	2162428,82	Картометрический метод	2,50	-
2495	423502,57	2162427,12	Картометрический метод	2,50	-
2496	423519,6	2162414,34	Картометрический метод	2,50	-
2497	423529,82	2162405,41	Картометрический метод	2,50	-
2498	423540,9	2162395,18	Картометрический метод	2,50	-
2499	423549,41	2162382,83	Картометрический метод	2,50	-
2500	423558,79	2162367,08	Картометрический метод	2,50	-
2501	423572,84	2162364,96	Картометрический метод	2,50	-
2502	423589,01	2162370,06	Картометрический метод	2,50	-
2503	423616,69	2162387,51	Картометрический метод	2,50	-
2504	423630,32	2162386,23	Картометрический метод	2,50	-
2505	423644,81	2162367,09	Картометрический метод	2,50	-
2506	423651,19	2162338,55	Картометрический метод	2,50	-
2428	423818,38	2162247,81	Картометрический метод	2,50	-
2507	423569,07	2162868,11	Картометрический метод	2,50	-
2508	423548,27	2162888,84	Картометрический метод	2,50	-
2509	423523,16	2162912,54	Картометрический метод	2,50	-
2510	423499,54	2162888,16	Картометрический метод	2,50	-
2511	423482,52	2162905,12	Картометрический метод	2,50	-
2512	423459,05	2162881,71	Картометрический метод	2,50	-
2513	423470,82	2162871,07	Картометрический метод	2,50	-
2514	423456,29	2162856,54	Картометрический метод	2,50	-
2515	423470,71	2162842,12	Картометрический метод	2,50	-
2516	423486,27	2162827,15	Картометрический метод	2,50	-
2517	423511,75	2162804,23	Картометрический метод	2,50	-
2507	423569,07	2162868,11	Картометрический метод	2,50	-
2518	423577,76	2162972,94	Картометрический метод	2,50	-
2519	423477,9	2163071,07	Картометрический метод	2,50	-
2520	423421,83	2163014,01	Картометрический метод	2,50	-
2521	423521,68	2162915,88	Картометрический метод	2,50	-
2518	423577,76	2162972,94	Картометрический метод	2,50	-
ЗУ1(15)					
2522	423862,63	2161017,43	Картометрический метод	2,50	-
2523	423873,23	2161028,75	Картометрический метод	2,50	-
2524	423896,3	2161054,76	Картометрический метод	2,50	-
2525	423916,07	2161075,28	Картометрический метод	2,50	-
2526	423963,19	2161102,57	Картометрический метод	2,50	-
2527	423962,59	2161120,76	Картометрический метод	2,50	-

## Сведения о местоположении границ объекта

2528	423954,51	2161138,76	Картометрический метод	2,50	-
2529	424022,49	2161154,22	Картометрический метод	2,50	-
2530	424045,16	2161154,78	Картометрический метод	2,50	-
2531	424013,63	2161163,5	Картометрический метод	2,50	-
2532	423918,76	2161129,74	Картометрический метод	2,50	-
2533	423640,47	2161145,45	Картометрический метод	2,50	-
2534	423641,24	2161144,44	Картометрический метод	2,50	-
2535	423670,48	2161131,24	Картометрический метод	2,50	-
2536	423718,45	2161107,36	Картометрический метод	2,50	-
2537	423769,72	2161076,43	Картометрический метод	2,50	-
2538	423846,73	2161028,1	Картометрический метод	2,50	-
2522	423862,63	2161017,43	Картометрический метод	2,50	-
ЗУ1(16)					
2539	424030,3	2169882,64	Картометрический метод	2,50	-
2540	424030,96	2169884,56	Картометрический метод	2,50	-
2541	424028,99	2169887,84	Картометрический метод	2,50	-
2542	424020,49	2169897,61	Картометрический метод	2,50	-
2543	424002,08	2169917,82	Картометрический метод	2,50	-
2544	423995,35	2169925,18	Картометрический метод	2,50	-
2545	423987,77	2169931,84	Картометрический метод	2,50	-
2546	423978,45	2169938,11	Картометрический метод	2,50	-
2547	423960,93	2169947,2	Картометрический метод	2,50	-
2548	423944,58	2169954,51	Картометрический метод	2,50	-
2549	423943,18	2169954,22	Картометрический метод	2,50	-
2550	423942,94	2169953,85	Картометрический метод	2,50	-
2551	423942,8	2169951,67	Картометрический метод	2,50	-
2552	423942,95	2169950,63	Картометрический метод	2,50	-
2553	423944,72	2169948,31	Картометрический метод	2,50	-
2554	423953,29	2169940,63	Картометрический метод	2,50	-
2555	423963,29	2169929,75	Картометрический метод	2,50	-
2556	423965,16	2169926,39	Картометрический метод	2,50	-
2557	423969,55	2169921,08	Картометрический метод	2,50	-
2558	423972,11	2169918,6	Картометрический метод	2,50	-
2559	423974,84	2169916,47	Картометрический метод	2,50	-
2560	423986,17	2169909,19	Картометрический метод	2,50	-
2561	423996,86	2169893,54	Картометрический метод	2,50	-
2562	423998,33	2169889,04	Картометрический метод	2,50	-
2563	424002,38	2169880,76	Картометрический метод	2,50	-
2564	424004,65	2169880,1	Картометрический метод	2,50	-
2565	424007,42	2169880,5	Картометрический метод	2,50	-
2566	424014,85	2169882,02	Картометрический метод	2,50	-
2567	424023,04	2169880,95	Картометрический метод	2,50	-
2568	424026,16	2169881,17	Картометрический метод	2,50	-
2569	424028,58	2169881,74	Картометрический метод	2,50	-
2539	424030,3	2169882,64	Картометрический метод	2,50	-
ЗУ1(17)					
2570	423080,39	2159538,38	Картометрический метод	2,50	-
2571	423074,13	2159643,81	Картометрический метод	2,50	-
2572	423057,72	2159684,42	Картометрический метод	2,50	-
2573	423095,94	2159741,51	Картометрический метод	2,50	-
2574	423098,31	2159745,03	Картометрический метод	2,50	-



## Сведения о местоположении границ объекта

2575	423094,08	2159745,8	Картометрический метод	2,50	-
2576	423056,23	2159728,28	Картометрический метод	2,50	-
2577	423032,46	2159732,62	Картометрический метод	2,50	-
2578	423027,6	2159740,91	Картометрический метод	2,50	-
2579	423029,18	2159742,14	Картометрический метод	2,50	-
2580	423078,6	2159768,75	Картометрический метод	2,50	-
2581	423095,52	2159764,35	Картометрический метод	2,50	-
2582	423078,91	2159786,39	Картометрический метод	2,50	-
2583	423064,82	2159795,19	Картометрический метод	2,50	-
2584	423053,5	2159787,78	Картометрический метод	2,50	-
2585	423014,8	2159763,66	Картометрический метод	2,50	-
2586	422944,66	2159724,81	Картометрический метод	2,50	-
2587	422907,02	2159701,44	Картометрический метод	2,50	-
2588	422855,84	2159674,77	Картометрический метод	2,50	-
2589	422837,02	2159661,72	Картометрический метод	2,50	-
2590	422804,1	2159639,01	Картометрический метод	2,50	-
2591	422830,37	2159635,84	Картометрический метод	2,50	-
2592	422845,83	2159606,32	Картометрический метод	2,50	-
2593	422931,07	2159590,99	Картометрический метод	2,50	-
2594	422937,12	2159597,2	Картометрический метод	2,50	-
2595	422941,94	2159596,75	Картометрический метод	2,50	-
2570	423080,39	2159538,38	Картометрический метод	2,50	-
ЗУИ(18)					
2596	422735,71	2159378,44	Картометрический метод	2,50	-
2597	422730,75	2159532,63	Картометрический метод	2,50	-
2598	422792,05	2159594,38	Картометрический метод	2,50	-
2599	422804,08	2159639	Картометрический метод	2,50	-
2600	422762,3	2159615,85	Картометрический метод	2,50	-
2601	422743,79	2159606,61	Картометрический метод	2,50	-
2602	422730,04	2159602,56	Картометрический метод	2,50	-
2603	422713,68	2159600,61	Картометрический метод	2,50	-
2604	422640,92	2159605,38	Картометрический метод	2,50	-
2605	422554,24	2159612,19	Картометрический метод	2,50	-
2606	422472,18	2159619,81	Картометрический метод	2,50	-
2607	422445,02	2159621,43	Картометрический метод	2,50	-
2608	422360,53	2159623,86	Картометрический метод	2,50	-
2609	422278,02	2159635,77	Картометрический метод	2,50	-
2610	422196,22	2159654,13	Картометрический метод	2,50	-
2611	422121,27	2159673	Картометрический метод	2,50	-
2612	422124,04	2159657,82	Картометрический метод	2,50	-
2613	422134,05	2159629,5	Картометрический метод	2,50	-
2614	422156,78	2159580,63	Картометрический метод	2,50	-
2615	422177,37	2159517,87	Картометрический метод	2,50	-
2616	422186,12	2159486,37	Картометрический метод	2,50	-
2617	422189,01	2159457,63	Картометрический метод	2,50	-
2618	422184,73	2159407,89	Картометрический метод	2,50	-
2619	422176,4	2159365,26	Картометрический метод	2,50	-
2620	422166,23	2159333,13	Картометрический метод	2,50	-
2621	422161,25	2159306,43	Картометрический метод	2,50	-
2622	422162,76	2159270,28	Картометрический метод	2,50	-
2623	422163,08	2159257,97	Картометрический метод	2,50	-

## Сведения о местоположении границ объекта

2624	422163,63	2159236,98	Картометрический метод	2,50	-
2625	422169,67	2159219,28	Картометрический метод	2,50	-
2626	422192,36	2159176,74	Картометрический метод	2,50	-
2627	422198,11	2159163,3	Картометрический метод	2,50	-
2628	422226,06	2159164,92	Картометрический метод	2,50	-
2629	422241,73	2159163,06	Картометрический метод	2,50	-
2630	422269,27	2159158,2	Картометрический метод	2,50	-
2631	422307,13	2159150,37	Картометрический метод	2,50	-
2632	422410,98	2159147,25	Картометрический метод	2,50	-
2633	422414,47	2159236,86	Картометрический метод	2,50	-
2634	422527,42	2159273,16	Картометрический метод	2,50	-
2635	422540,93	2159277,79	Картометрический метод	2,50	-
2636	422566,4	2159282,42	Картометрический метод	2,50	-
2637	422584,54	2159287,05	Картометрический метод	2,50	-
2638	422609,12	2159298,58	Картометрический метод	2,50	-
2639	422626,1	2159308,23	Картометрический метод	2,50	-
2640	422649,26	2159319,8	Картометрический метод	2,50	-
2641	422673,19	2159330,99	Картометрический метод	2,50	-
2642	422687,08	2159337,93	Картометрический метод	2,50	-
2643	422709,08	2159354,52	Картометрический метод	2,50	-
2644	422722,2	2159366,87	Картометрический метод	2,50	-
2596	422735,71	2159378,44	Картометрический метод	2,50	-
ЗУИ(19)					
2645	422204,36	2157221,89	Картометрический метод	2,50	-
2646	422034,79	2157340,51	Картометрический метод	2,50	-
2647	421780,84	2157460,37	Картометрический метод	2,50	-
2648	421669	2157491,43	Картометрический метод	2,50	-
2649	421668,86	2157491,43	Картометрический метод	2,50	-
2650	421666,06	2157476,51	Картометрический метод	2,50	-
2651	421393,2	2157549,72	Картометрический метод	2,50	-
2652	421393,19	2157549,69	Картометрический метод	2,50	-
2653	421385,59	2157535,89	Картометрический метод	2,50	-
2654	421356,79	2157505,86	Картометрический метод	2,50	-
2655	421349,57	2157498,51	Картометрический метод	2,50	-
2656	421333,15	2157475,8	Картометрический метод	2,50	-
2657	421321,83	2157450,39	Картометрический метод	2,50	-
2658	421315,69	2157414,57	Картометрический метод	2,50	-
2659	421309,76	2157383,19	Картометрический метод	2,50	-
2660	421317,95	2157331,92	Картометрический метод	2,50	-
2661	421319,41	2157298,98	Картометрический метод	2,50	-
2662	421318,78	2157294,27	Картометрический метод	2,50	-
2663	421368,02	2157311,38	Картометрический метод	2,50	-
2664	421494,97	2157373,38	Картометрический метод	2,50	-
2665	421500,05	2157375,86	Картометрический метод	2,50	-
2666	421459,73	2157454,28	Картометрический метод	2,50	-
2667	421513,16	2157466,78	Картометрический метод	2,50	-
2668	421526,8	2157405,39	Картометрический метод	2,50	-
2669	421555,53	2157412,64	Картометрический метод	2,50	-
2670	421630,82	2157420,73	Картометрический метод	2,50	-
2671	421827,42	2157393,96	Картометрический метод	2,50	-
2672	421862,99	2157380,08	Картометрический метод	2,50	-

## Сведения о местоположении границ объекта

2673	421937,47	2157329,27	Картометрический метод	2,50	-
2674	421992,04	2157313,92	Картометрический метод	2,50	-
2675	422062,79	2157296,26	Картометрический метод	2,50	-
2645	422204,36	2157221,89	Картометрический метод	2,50	-
ЗУ1(20)					
2676	421353,59	2156990,77	Картометрический метод	2,50	-
2677	421352,68	2157043,39	Картометрический метод	2,50	-
2678	421344,92	2157061,24	Картометрический метод	2,50	-
2679	421337,82	2157066,63	Картометрический метод	2,50	-
2680	421305,43	2157057,84	Картометрический метод	2,50	-
2681	421280,41	2157043,61	Картометрический метод	2,50	-
2682	421260,23	2157029,69	Картометрический метод	2,50	-
2683	421238,63	2157018,32	Картометрический метод	2,50	-
2684	421195,44	2157011,5	Картометрический метод	2,50	-
2685	421195,11	2157011,63	Картометрический метод	2,50	-
2686	421172,66	2157021,1	Картометрический метод	2,50	-
2687	421171,84	2157021,45	Картометрический метод	2,50	-
2688	421188,91	2157089,94	Картометрический метод	2,50	-
2689	421189,81	2157093,35	Картометрический метод	2,50	-
2690	421210,79	2157172,64	Картометрический метод	2,50	-
2691	421225,56	2157173,21	Картометрический метод	2,50	-
2692	421228,01	2157227,71	Картометрический метод	2,50	-
2693	421213,44	2157227,16	Картометрический метод	2,50	-
2694	421206,81	2157226,92	Картометрический метод	2,50	-
2695	421205,67	2157278,92	Картометрический метод	2,50	-
2696	421312,51	2157292,08	Картометрический метод	2,50	-
2697	421313,39	2157299,25	Картометрический метод	2,50	-
2698	421311,98	2157331,29	Картометрический метод	2,50	-
2699	421303,67	2157383,28	Картометрический метод	2,50	-
2700	421309,77	2157415,65	Картометрический метод	2,50	-
2701	421316,05	2157452,16	Картометрический метод	2,50	-
2702	421327,93	2157478,8	Картометрический метод	2,50	-
2703	421344,98	2157502,38	Картометрический метод	2,50	-
2704	421352,49	2157510,03	Картометрический метод	2,50	-
2705	421380,71	2157539,49	Картометрический метод	2,50	-
2706	421387,22	2157551,28	Картометрический метод	2,50	-
2707	421375,46	2157554,48	Картометрический метод	2,50	-
2708	421379,73	2157559,26	Картометрический метод	2,50	-
2709	421365,19	2157565,5	Картометрический метод	2,50	-
2710	421295,8	2157585,99	Картометрический метод	2,50	-
2711	421226,95	2157604,05	Картометрический метод	2,50	-
2712	421127,57	2157628,92	Картометрический метод	2,50	-
2713	421071,02	2157641,91	Картометрический метод	2,50	-
2714	421011,81	2157657,75	Картометрический метод	2,50	-
2715	420971,29	2157666,42	Картометрический метод	2,50	-
2716	420962,53	2157669,15	Картометрический метод	2,50	-
2717	420958,02	2157618,28	Картометрический метод	2,50	-
2718	421060,53	2157601,61	Картометрический метод	2,50	-
2719	421108,09	2157589,83	Картометрический метод	2,50	-
2720	421354,32	2157525,65	Картометрический метод	2,50	-
2721	421333,49	2157512,02	Картометрический метод	2,50	-

## Сведения о местоположении границ объекта

2722	421302,3	2157508,58	Картометрический метод	2,50	-
2723	421241,07	2157507,31	Картометрический метод	2,50	-
2724	421216,83	2157504,76	Картометрический метод	2,50	-
2725	421196,42	2157493,92	Картометрический метод	2,50	-
2726	421173,46	2157475,44	Картометрический метод	2,50	-
2727	421160,06	2157455,04	Картометрический метод	2,50	-
2728	421151,77	2157432,09	Картометрический метод	2,50	-
2729	421139,66	2157405,32	Картометрический метод	2,50	-
2730	421117,89	2157373,2	Картометрический метод	2,50	-
2731	420946,6	2157370,34	Картометрический метод	2,50	-
2732	420947,87	2157417,51	Картометрический метод	2,50	-
2733	420806,01	2157420,76	Картометрический метод	2,50	-
2734	420761,3	2157396,99	Картометрический метод	2,50	-
2735	420751,16	2157399,64	Картометрический метод	2,50	-
2736	420573,94	2157446,16	Картометрический метод	2,50	-
2737	420465,84	2157485,17	Картометрический метод	2,50	-
2738	420413,41	2157511,59	Картометрический метод	2,50	-
2739	420410,15	2157553,87	Картометрический метод	2,50	-
2740	420408,12	2157604,25	Картометрический метод	2,50	-
2741	420423,97	2157690,42	Картометрический метод	2,50	-
2742	420420,72	2157737,15	Картометрический метод	2,50	-
2743	419981,47	2157852,28	Картометрический метод	2,50	-
2744	419738,46	2157978,17	Картометрический метод	2,50	-
2745	419657,42	2158000,06	Картометрический метод	2,50	-
2746	419664,45	2157984,67	Картометрический метод	2,50	-
2747	419698,13	2157892,45	Картометрический метод	2,50	-
2748	419727,55	2157802,34	Картометрический метод	2,50	-
2749	419694,56	2157744,79	Картометрический метод	2,50	-
2750	419611,94	2157250,46	Картометрический метод	2,50	-
2751	419628,95	2157073,63	Картометрический метод	2,50	-
2752	419696,48	2157050,9	Картометрический метод	2,50	-
2753	420049,02	2156942,13	Картометрический метод	2,50	-
2754	420481,53	2156807,07	Картометрический метод	2,50	-
2755	420935,62	2156618,65	Картометрический метод	2,50	-
2756	420935,63	2156618,67	Картометрический метод	2,50	-
2757	420849,32	2156664,93	Картометрический метод	2,50	-
2758	420852,6	2156712,21	Картометрический метод	2,50	-
2759	420857,77	2156797,31	Картометрический метод	2,50	-
2760	420836,97	2156876,6	Картометрический метод	2,50	-
2761	420811,11	2157020,13	Картометрический метод	2,50	-
2762	420803,25	2157141,09	Картометрический метод	2,50	-
2763	420886,41	2157203,96	Картометрический метод	2,50	-
2764	420968,91	2157242,25	Картометрический метод	2,50	-
2765	420992,99	2157172,44	Картометрический метод	2,50	-
2766	421028,23	2157104,59	Картометрический метод	2,50	-
2767	421064,88	2157046,2	Картометрический метод	2,50	-
2768	421057,93	2156997	Картометрический метод	2,50	-
2769	421123,26	2156927,43	Картометрический метод	2,50	-
2770	421226,84	2156880,77	Картометрический метод	2,50	-
2771	421284,34	2156894,43	Картометрический метод	2,50	-
2772	421282,45	2156955,26	Картометрический метод	2,50	-

## Сведения о местоположении границ объекта

2773	421275,57	2156968,87	Картометрический метод	2,50	-
2774	421300,86	2156985,65	Картометрический метод	2,50	-
2775	421341,5	2156987,07	Картометрический метод	2,50	-
2676	421353,59	2156990,77	Картометрический метод	2,50	-
2776	421154,66	2157098,88	Картометрический метод	2,50	-
2777	421168,93	2157127,23	Картометрический метод	2,50	-
2778	421115,19	2157159,18	Картометрический метод	2,50	-
2779	421097,47	2157120,29	Картометрический метод	2,50	-
2780	421140,53	2157099,01	Картометрический метод	2,50	-
2781	421143,96	2157105,1	Картометрический метод	2,50	-
2776	421154,66	2157098,88	Картометрический метод	2,50	-
ЗУЛ(21)					
2782	420667,63	2157898,26	Картометрический метод	2,50	-
2783	420683,97	2157945,94	Картометрический метод	2,50	-
2784	420724,25	2158050,5	Картометрический метод	2,50	-
2785	420004,54	2158638,54	Картометрический метод	2,50	-
2786	420002,12	2158664,8	Картометрический метод	2,50	-
2787	419745,55	2158627,8	Картометрический метод	2,50	-
2788	419531,08	2158597,82	Картометрический метод	2,50	-
2789	419434,28	2158588,95	Картометрический метод	2,50	-
2790	419407,7	2158594,41	Картометрический метод	2,50	-
2791	419360,66	2158726,57	Картометрический метод	2,50	-
2792	419347,03	2158790,6	Картометрический метод	2,50	-
2793	419352,48	2158818,53	Картометрический метод	2,50	-
2794	419377,7	2158833,51	Картометрический метод	2,50	-
2795	419422,01	2158837,6	Картометрический метод	2,50	-
2796	419493,78	2158842,09	Картометрический метод	2,50	-
2797	419542,82	2158842,08	Картометрический метод	2,50	-
2798	419782,97	2158858,4	Картометрический метод	2,50	-
2799	419775,94	2158859,71	Картометрический метод	2,50	-
2800	419759,21	2158873,4	Картометрический метод	2,50	-
2801	419772,53	2158889,66	Картометрический метод	2,50	-
2802	419778,56	2158900,69	Картометрический метод	2,50	-
2803	419724,97	2158947,64	Картометрический метод	2,50	-
2804	419696,68	2158972,04	Картометрический метод	2,50	-
2805	419671,9	2158993,28	Картометрический метод	2,50	-
2806	419622,37	2159035,85	Картометрический метод	2,50	-
2807	419573,71	2159078,96	Картометрический метод	2,50	-
2808	419501,93	2159143,58	Картометрический метод	2,50	-
2809	419478,53	2159154,02	Картометрический метод	2,50	-
2810	419443,97	2159182,9	Картометрический метод	2,50	-
2811	419427,28	2159205,23	Картометрический метод	2,50	-
2812	419375,59	2159245,97	Картометрический метод	2,50	-
2813	419348,84	2159268,08	Картометрический метод	2,50	-
2814	419314,55	2159271,04	Картометрический метод	2,50	-
2815	419297,88	2159251,78	Картометрический метод	2,50	-
2816	419269,05	2159226,25	Картометрический метод	2,50	-
2817	419230,62	2159208,71	Картометрический метод	2,50	-
2818	419202,72	2159206,11	Картометрический метод	2,50	-
2819	419157,35	2159235,56	Картометрический метод	2,50	-

## Сведения о местоположении границ объекта

2820	419114,76	2159244,11	Картометрический метод	2,50	-
2821	419077,62	2159233,2	Картометрический метод	2,50	-
2822	419016,88	2159171,26	Картометрический метод	2,50	-
2823	418966,47	2159155,79	Картометрический метод	2,50	-
2824	418888,03	2159160,06	Картометрический метод	2,50	-
2825	418821,42	2159183,28	Картометрический метод	2,50	-
2826	418639,73	2159326,04	Картометрический метод	2,50	-
2827	418704,17	2159431,51	Картометрический метод	2,50	-
2828	418699,61	2159519,35	Картометрический метод	2,50	-
2829	418754,6	2159648,05	Картометрический метод	2,50	-
2830	418782,37	2159669,04	Картометрический метод	2,50	-
2831	418813,73	2159660,74	Картометрический метод	2,50	-
2832	418707,73	2159732,62	Картометрический метод	2,50	-
2833	418673,84	2159698,67	Картометрический метод	2,50	-
2834	418651,1	2159714,03	Картометрический метод	2,50	-
2835	418590,79	2159766,35	Картометрический метод	2,50	-
2836	418586,41	2159757,55	Картометрический метод	2,50	-
2837	418192,18	2160113,26	Картометрический метод	2,50	-
2838	418067,78	2160225,5	Картометрический метод	2,50	-
2839	418042,4	2160253,07	Картометрический метод	2,50	-
2840	417985,87	2160291,98	Картометрический метод	2,50	-
2841	418003,64	2160322,37	Картометрический метод	2,50	-
2842	417943,92	2160366,46	Картометрический метод	2,50	-
2843	417957,34	2160383,84	Картометрический метод	2,50	-
2844	417967,54	2160397,89	Картометрический метод	2,50	-
2845	417963,14	2160401,09	Картометрический метод	2,50	-
2846	417934,87	2160419,78	Картометрический метод	2,50	-
2847	417905,48	2160437,48	Картометрический метод	2,50	-
2848	417862,84	2160461,89	Картометрический метод	2,50	-
2849	417779,2	2160471,23	Картометрический метод	2,50	-
2850	417772,67	2160457,03	Картометрический метод	2,50	-
2851	417691,34	2160492,56	Картометрический метод	2,50	-
2852	417394,01	2160607,43	Картометрический метод	2,50	-
2853	417180,97	2160661,79	Картометрический метод	2,50	-
2854	417055,64	2160679,27	Картометрический метод	2,50	-
2855	416908,4	2160685,49	Картометрический метод	2,50	-
2856	416067,26	2160654,37	Картометрический метод	2,50	-
2857	415976,62	2160648,2	Картометрический метод	2,50	-
2858	416018,62	2160550,97	Картометрический метод	2,50	-
2859	416013,72	2160545,21	Картометрический метод	2,50	-
2860	416337,61	2160322,03	Картометрический метод	2,50	-
2861	416613,91	2160127,37	Картометрический метод	2,50	-
2862	416581,7	2160080,4	Картометрический метод	2,50	-
2863	416913,56	2159853,36	Картометрический метод	2,50	-
2864	417237,32	2159622,61	Картометрический метод	2,50	-
2865	417262,19	2159663,64	Картометрический метод	2,50	-
2866	417497,13	2159512,42	Картометрический метод	2,50	-
2867	417801,98	2159303,27	Картометрический метод	2,50	-
2868	418088,57	2159105,31	Картометрический метод	2,50	-
2869	418056,69	2159053,97	Картометрический метод	2,50	-
2870	418253,52	2158900,94	Картометрический метод	2,50	-



## Сведения о местоположении границ объекта

2871	418365,66	2158820,5	Картометрический метод	2,50	-
2872	418369,92	2158826,31	Картометрический метод	2,50	-
2873	418527,82	2158716,14	Картометрический метод	2,50	-
2874	418516,28	2158712,45	Картометрический метод	2,50	-
2875	418519,91	2158709,84	Картометрический метод	2,50	-
2876	418555,94	2158717,07	Картометрический метод	2,50	-
2877	418594,26	2158729,49	Картометрический метод	2,50	-
2878	418614,47	2158741,14	Картометрический метод	2,50	-
2879	418628,66	2158762,47	Картометрический метод	2,50	-
2880	418643,78	2158792,46	Картометрический метод	2,50	-
2881	418653,59	2158805,39	Картометрический метод	2,50	-
2882	418671,22	2158816,93	Картометрический метод	2,50	-
2883	418687,37	2158822,8	Картометрический метод	2,50	-
2884	418708,42	2158824,99	Картометрический метод	2,50	-
2885	418740,57	2158829,81	Картометрический метод	2,50	-
2886	418759,82	2158834,08	Картометрический метод	2,50	-
2887	418772,09	2158839,79	Картометрический метод	2,50	-
2888	418785,32	2158853,3	Картометрический метод	2,50	-
2889	418804,33	2158873,1	Картометрический метод	2,50	-
2890	418819,32	2158885,82	Картометрический метод	2,50	-
2891	418827,77	2158890,06	Картометрический метод	2,50	-
2892	418842,75	2158892,86	Картометрический метод	2,50	-
2893	418869,38	2158895,72	Картометрический метод	2,50	-
2894	418892,46	2158901,02	Картометрический метод	2,50	-
2895	418903,83	2158907,55	Картометрический метод	2,50	-
2896	418918,11	2158926,71	Картометрический метод	2,50	-
2897	418927,91	2158950	Картометрический метод	2,50	-
2898	418945,49	2158993,05	Картометрический метод	2,50	-
2899	418956,03	2159009,03	Картометрический метод	2,50	-
2900	418962,71	2159014,5	Картометрический метод	2,50	-
2901	418971,26	2159016,58	Картометрический метод	2,50	-
2902	418980,8	2159015,27	Картометрический метод	2,50	-
2903	419004,01	2159007,19	Картометрический метод	2,50	-
2904	419026,24	2159002,1	Картометрический метод	2,50	-
2905	419042,98	2159004,11	Картометрический метод	2,50	-
2906	419054,41	2159009,34	Картометрический метод	2,50	-
2907	419059,83	2159013,89	Картометрический метод	2,50	-
2908	419068,59	2159020,73	Картометрический метод	2,50	-
2909	419076,69	2159023,24	Картометрический метод	2,50	-
2910	419087,02	2159023,68	Картометрический метод	2,50	-
2911	419098,43	2159019,42	Картометрический метод	2,50	-
2912	419123,45	2158999,33	Картометрический метод	2,50	-
2913	419154,28	2158974,32	Картометрический метод	2,50	-
2914	419173,23	2158965,2	Картометрический метод	2,50	-
2915	419189,7	2158963,75	Картометрический метод	2,50	-
2916	419199,97	2158965,48	Картометрический метод	2,50	-
2917	419209,56	2158973,81	Картометрический метод	2,50	-
2918	419234,29	2158923,57	Картометрический метод	2,50	-
2919	419267,37	2158835,21	Картометрический метод	2,50	-
2920	419282,62	2158770,69	Картометрический метод	2,50	-
2921	419321,36	2158630,36	Картометрический метод	2,50	-

## Сведения о местоположении границ объекта

2922	419336,15	2158576,61	Картометрический метод	2,50	-
2923	419353,47	2158514,34	Картометрический метод	2,50	-
2924	419374,62	2158463,02	Картометрический метод	2,50	-
2925	419409,51	2158392,86	Картометрический метод	2,50	-
2926	419439,63	2158343,65	Картометрический метод	2,50	-
2927	419487,57	2158271,03	Картометрический метод	2,50	-
2928	419523,68	2158232,87	Картометрический метод	2,50	-
2929	419556,95	2158190,7	Картометрический метод	2,50	-
2930	419581,98	2158149,47	Картометрический метод	2,50	-
2931	419598,12	2158119,28	Картометрический метод	2,50	-
2932	419704,72	2158162,92	Картометрический метод	2,50	-
2933	420073,4	2158057,69	Картометрический метод	2,50	-
2934	420103,91	2158067	Картометрический метод	2,50	-
2935	420203,28	2158035,66	Картометрический метод	2,50	-
2936	420226,19	2158014,44	Картометрический метод	2,50	-
2782	420667,63	2157898,26	Картометрический метод	2,50	-
2937	416515,98	2160535,15	Картометрический метод	2,50	-
2938	416521,57	2160546,09	Картометрический метод	2,50	-
2939	416510,74	2160552,23	Картометрический метод	2,50	-
2940	416504,24	2160540,6	Картометрический метод	2,50	-
2937	416515,98	2160535,15	Картометрический метод	2,50	-
ЗУЛ(22)					
2941	418464,22	2158673,49	Картометрический метод	2,50	-
2942	418456,71	2158677,74	Картометрический метод	2,50	-
2943	418441,49	2158659,86	Картометрический метод	2,50	-
2944	418435,76	2158651,66	Картометрический метод	2,50	-
2945	418200,43	2158816,15	Картометрический метод	2,50	-
2946	418176,91	2158791,08	Картометрический метод	2,50	-
2947	417981,39	2158952,57	Картометрический метод	2,50	-
2948	417739,45	2159102,87	Картометрический метод	2,50	-
2949	417378,08	2159340,04	Картометрический метод	2,50	-
2950	417134,6	2159527,78	Картометрический метод	2,50	-
2951	417146,95	2159554,97	Картометрический метод	2,50	-
2952	416842,9	2159765,59	Картометрический метод	2,50	-
2953	416519,01	2159998,97	Картометрический метод	2,50	-
2954	416482,87	2159968,09	Картометрический метод	2,50	-
2955	416212,34	2160157,06	Картометрический метод	2,50	-
2956	415895,76	2160385,61	Картометрический метод	2,50	-
2957	415636,59	2160573,84	Картометрический метод	2,50	-
2958	415585,11	2160620,1	Картометрический метод	2,50	-
2959	415580,6	2160631,45	Картометрический метод	2,50	-
2960	415365,79	2160635,11	Картометрический метод	2,50	-
2961	415286,06	2160635,11	Картометрический метод	2,50	-
2962	415196,58	2160629,76	Картометрический метод	2,50	-
2963	414939,71	2160601,21	Картометрический метод	2,50	-
2964	414853,48	2160594,47	Картометрический метод	2,50	-
2965	414802,89	2160592,69	Картометрический метод	2,50	-
2966	414802,89	2160529,63	Картометрический метод	2,50	-
2967	414744,74	2160529,7	Картометрический метод	2,50	-
2968	414724,1	2160570,34	Картометрический метод	2,50	-

## Сведения о местоположении границ объекта

2969	414718,64	2160598,79	Картометрический метод	2,50	-
2970	414671,21	2160610,39	Картометрический метод	2,50	-
2971	414623,89	2160612,98	Картометрический метод	2,50	-
2972	414553,81	2160619,25	Картометрический метод	2,50	-
2973	414493,76	2160627,13	Картометрический метод	2,50	-
2974	414451,1	2160633,2	Картометрический метод	2,50	-
2975	414284,26	2160666,85	Картометрический метод	2,50	-
2976	414196,24	2160692,8	Картометрический метод	2,50	-
2977	414058,15	2160746,08	Картометрический метод	2,50	-
2978	413982,83	2160780,41	Картометрический метод	2,50	-
2979	413899,01	2160821,56	Картометрический метод	2,50	-
2980	413897,11	2160805,47	Картометрический метод	2,50	-
2981	413891,02	2160742,93	Картометрический метод	2,50	-
2982	413910,3	2160710,2	Картометрический метод	2,50	-
2983	413834,54	2160060,48	Картометрический метод	2,50	-
2984	413818,45	2159788,27	Картометрический метод	2,50	-
2985	413472,16	2159722,06	Картометрический метод	2,50	-
2986	413527,15	2159486,55	Картометрический метод	2,50	-
2987	413559,21	2159305,38	Картометрический метод	2,50	-
2988	413576,18	2159402,52	Картометрический метод	2,50	-
2989	413569,13	2159414,66	Картометрический метод	2,50	-
2990	413564,33	2159543,83	Картометрический метод	2,50	-
2991	413547,36	2159597,99	Картометрический метод	2,50	-
2992	413516,27	2159654,96	Картометрический метод	2,50	-
2993	413509,01	2159715,02	Картометрический метод	2,50	-
2994	413840,21	2159780,02	Картометрический метод	2,50	-
2995	413850,58	2159793,49	Картометрический метод	2,50	-
2996	413882,64	2160091,49	Картометрический метод	2,50	-
2997	413891,96	2160215,79	Картометрический метод	2,50	-
2998	413908,9	2160464,08	Картометрический метод	2,50	-
2999	414168,51	2160559,2	Картометрический метод	2,50	-
3000	414287,39	2160580,68	Картометрический метод	2,50	-
3001	414488,06	2160591,24	Картометрический метод	2,50	-
3002	414672,14	2160578,7	Картометрический метод	2,50	-
3003	414666,2	2160303,19	Картометрический метод	2,50	-
3004	414658,26	2160033,6	Картометрический метод	2,50	-
3005	414664,21	2159801,69	Картометрический метод	2,50	-
3006	414642,39	2159744,21	Картометрический метод	2,50	-
3007	414535,44	2159736,8	Картометрический метод	2,50	-
3008	414531,46	2159510,84	Картометрический метод	2,50	-
3009	414396,01	2159468,03	Картометрический метод	2,50	-
3010	414175,32	2159091,4	Картометрический метод	2,50	-
3011	414136,31	2159012,23	Картометрический метод	2,50	-
3012	414062,13	2158771,72	Картометрический метод	2,50	-
3013	414064,67	2158767,69	Картометрический метод	2,50	-
3014	414077,21	2158756,7	Картометрический метод	2,50	-
3015	414105,8	2158743,78	Картометрический метод	2,50	-
3016	414105,84	2158743,38	Картометрический метод	2,50	-
3017	414109,66	2158732,35	Картометрический метод	2,50	-
3018	414104,55	2158720,96	Картометрический метод	2,50	-
3019	414084,15	2158701,07	Картометрический метод	2,50	-

## Сведения о местоположении границ объекта

3020	414074,67	2158687,24	Картометрический метод	2,50	-
3021	414072,92	2158675,98	Картометрический метод	2,50	-
3022	414081,64	2158655,1	Картометрический метод	2,50	-
3023	414105,49	2158620,33	Картометрический метод	2,50	-
3024	414123,81	2158584,2	Картометрический метод	2,50	-
3025	414129,13	2158564,29	Картометрический метод	2,50	-
3026	414130,37	2158535,26	Картометрический метод	2,50	-
3027	414131,32	2158512,93	Картометрический метод	2,50	-
3028	414140,84	2158498,84	Картометрический метод	2,50	-
3029	414155,67	2158492,72	Картометрический метод	2,50	-
3030	414170,23	2158486,92	Картометрический метод	2,50	-
3031	414187,29	2158485,54	Картометрический метод	2,50	-
3032	414222,38	2158515,6	Картометрический метод	2,50	-
3033	414490,76	2159147,51	Картометрический метод	2,50	-
3034	414562,78	2159308,16	Картометрический метод	2,50	-
3035	415997,69	2159140	Картометрический метод	2,50	-
3036	416235,29	2159106,03	Картометрический метод	2,50	-
3037	416472,9	2159072,05	Картометрический метод	2,50	-
3038	416362,01	2158056,13	Картометрический метод	2,50	-
3039	416321,73	2157685,6	Картометрический метод	2,50	-
3040	416318,06	2157653,73	Картометрический метод	2,50	-
3041	416358,84	2157668,85	Картометрический метод	2,50	-
3042	416387,41	2157676,96	Картометрический метод	2,50	-
3043	416403,38	2157676,78	Картометрический метод	2,50	-
3044	416419,29	2157667,97	Картометрический метод	2,50	-
3045	416437,67	2157651,92	Картометрический метод	2,50	-
3046	416448,96	2157650,24	Картометрический метод	2,50	-
3047	416461,77	2157653,38	Картометрический метод	2,50	-
3048	416467,19	2157657,92	Картометрический метод	2,50	-
3049	416478,24	2157661,85	Картометрический метод	2,50	-
3050	416489,5	2157661,03	Картометрический метод	2,50	-
3051	416502,17	2157657,26	Картометрический метод	2,50	-
3052	416517,4	2157644,1	Картометрический метод	2,50	-
3053	416530,63	2157637,32	Картометрический метод	2,50	-
3054	416548,75	2157637,66	Картометрический метод	2,50	-
3055	416562,12	2157637,8	Картометрический метод	2,50	-
3056	416586,43	2157624,16	Картометрический метод	2,50	-
3057	416612,31	2157614,48	Картометрический метод	2,50	-
3058	416638,71	2157612,58	Картометрический метод	2,50	-
3059	416657,92	2157607,36	Картометрический метод	2,50	-
3060	416675,9	2157590,43	Картометрический метод	2,50	-
3061	416691,66	2157585,05	Картометрический метод	2,50	-
3062	416700,52	2157579,82	Картометрический метод	2,50	-
3063	416720,55	2157565,57	Картометрический метод	2,50	-
3064	416751,06	2157558,24	Картометрический метод	2,50	-
3065	416775,57	2157560,15	Картометрический метод	2,50	-
3066	416794,86	2157553,19	Картометрический метод	2,50	-
3067	416809,2	2157540,86	Картометрический метод	2,50	-
3068	416824,92	2157536,35	Картометрический метод	2,50	-
3069	416845,53	2157538,96	Картометрический метод	2,50	-
3070	416869	2157545,13	Картометрический метод	2,50	-

## Сведения о местоположении границ объекта

3071	416900,18	2157552,51	Картометрический метод	2,50	-
3072	416920,75	2157555,97	Картометрический метод	2,50	-
3073	416945,82	2157554,88	Картометрический метод	2,50	-
3074	416959,59	2157555,9	Картометрический метод	2,50	-
3075	416974,89	2157561,3	Картометрический метод	2,50	-
3076	416991,6	2157564,17	Картометрический метод	2,50	-
3077	417007,11	2157564,83	Картометрический метод	2,50	-
3078	417018,22	2157567,46	Картометрический метод	2,50	-
3079	417032,51	2157576,27	Картометрический метод	2,50	-
3080	417045,57	2157583,73	Картометрический метод	2,50	-
3081	417066,98	2157587,66	Картометрический метод	2,50	-
3082	417103,99	2157590,1	Картометрический метод	2,50	-
3083	417129,02	2157589,87	Картометрический метод	2,50	-
3084	417143,96	2157583,61	Картометрический метод	2,50	-
3085	417158,02	2157577,73	Картометрический метод	2,50	-
3086	417169,21	2157578,64	Картометрический метод	2,50	-
3087	417180,07	2157586,87	Картометрический метод	2,50	-
3088	417202,15	2157605,5	Картометрический метод	2,50	-
3089	417214,79	2157612,52	Картометрический метод	2,50	-
3090	417228,17	2157612,66	Картометрический метод	2,50	-
3091	417237,86	2157607,89	Картометрический метод	2,50	-
3092	417250,59	2157602,82	Картометрический метод	2,50	-
3093	417267,28	2157606,12	Картометрический метод	2,50	-
3094	417278,05	2157606,58	Картометрический метод	2,50	-
3095	417295,96	2157601,3	Картометрический метод	2,50	-
3096	417305,03	2157601,26	Картометрический метод	2,50	-
3097	417317,14	2157610,83	Картометрический метод	2,50	-
3098	417328,49	2157617,79	Картометрический метод	2,50	-
3099	417336,64	2157619	Картометрический метод	2,50	-
3100	417349,42	2157623	Картометрический метод	2,50	-
3101	417361,35	2157626,53	Картометрический метод	2,50	-
3102	417377,33	2157636,27	Картометрический метод	2,50	-
3103	417401,08	2157656,27	Картометрический метод	2,50	-
3104	417417,14	2157673,11	Картометрический метод	2,50	-
3105	417420,23	2157682,55	Картометрический метод	2,50	-
3106	417419,24	2157695,89	Картометрический метод	2,50	-
3107	417413,23	2157715,48	Картометрический метод	2,50	-
3108	417409,79	2157735,19	Картометрический метод	2,50	-
3109	417408,48	2157755,85	Картометрический метод	2,50	-
3110	417411,57	2157774,54	Картометрический метод	2,50	-
3111	417418,31	2157788,64	Картометрический метод	2,50	-
3112	417428,21	2157799,42	Картометрический метод	2,50	-
3113	417448,53	2157808,48	Картометрический метод	2,50	-
3114	417469,83	2157815	Картометрический метод	2,50	-
3115	417489,74	2157823,62	Картометрический метод	2,50	-
3116	417498,12	2157829,58	Картометрический метод	2,50	-
3117	417504,61	2157839,35	Картометрический метод	2,50	-
3118	417508,51	2157849,02	Картометрический метод	2,50	-
3119	417511,6	2157867,7	Картометрический метод	2,50	-
3120	417517,48	2157891,69	Картометрический метод	2,50	-
3121	417524,35	2157912,7	Картометрический метод	2,50	-

## Сведения о местоположении границ объекта

3122	417532,99	2157932,92	Картометрический метод	2,50	-
3123	417536,76	2157945,6	Картометрический метод	2,50	-
3124	417537,86	2157960,31	Картометрический метод	2,50	-
3125	417539,59	2157970,32	Картометрический метод	2,50	-
3126	417548,01	2157985,35	Картометрический метод	2,50	-
3127	417562,74	2158004,53	Картометрический метод	2,50	-
3128	417581,03	2158020,85	Картометрический метод	2,50	-
3129	417606,26	2158036,16	Картометрический метод	2,50	-
3130	417639,66	2158052,26	Картометрический метод	2,50	-
3131	417711,96	2158077,35	Картометрический метод	2,50	-
3132	417746,93	2158087,04	Картометрический метод	2,50	-
3133	417767,31	2158094,82	Картометрический метод	2,50	-
3134	417784,15	2158104,59	Картометрический метод	2,50	-
3135	417799,25	2158114,73	Картометрический метод	2,50	-
3136	417824,03	2158130,89	Картометрический метод	2,50	-
3137	417859,54	2158148,37	Картометрический метод	2,50	-
3138	417875,42	2158160,27	Картометрический метод	2,50	-
3139	417891,13	2158176,48	Картометрический метод	2,50	-
3140	417899,7	2158188,06	Картометрический метод	2,50	-
3141	417901,76	2158200,23	Картометрический метод	2,50	-
3142	417900,96	2158219,19	Картометрический метод	2,50	-
3143	417897,39	2158242,34	Картометрический метод	2,50	-
3144	417899	2158254,92	Картометрический метод	2,50	-
3145	417909,45	2158273,07	Картометрический метод	2,50	-
3146	417913,95	2158289,23	Картометрический метод	2,50	-
3147	417914,05	2158306,93	Картометрический метод	2,50	-
3148	417914,76	2158330,69	Картометрический метод	2,50	-
3149	417917,92	2158337,73	Картометрический метод	2,50	-
3150	417923,73	2158343,16	Картометрический метод	2,50	-
3151	417933,92	2158347,04	Картометрический метод	2,50	-
3152	417944,68	2158347,5	Картометрический метод	2,50	-
3153	417962,53	2158343,95	Картометрический метод	2,50	-
3154	417986,18	2158335,89	Картометрический метод	2,50	-
3155	418000,99	2158332,64	Картометрический метод	2,50	-
3156	418014,76	2158333,66	Картометрический метод	2,50	-
3157	418029,24	2158338,16	Картометрический метод	2,50	-
3158	418045,59	2158349,21	Картометрический метод	2,50	-
3159	418061,59	2158368,88	Картометрический метод	2,50	-
3160	418073,79	2158386,24	Картометрический метод	2,50	-
3161	418090,38	2158402,05	Картометрический метод	2,50	-
3162	418109,27	2158414,5	Картометрический метод	2,50	-
3163	418140,57	2158429,22	Картометрический метод	2,50	-
3164	418173,69	2158441,85	Картометрический метод	2,50	-
3165	418209,29	2158457,18	Картометрический метод	2,50	-
3166	418219,38	2158463,21	Картометрический метод	2,50	-
3167	418235,92	2158480,32	Картометрический метод	2,50	-
3168	418245,67	2158494,55	Картометрический метод	2,50	-
3169	418250,59	2158510,72	Картометрический метод	2,50	-
3170	418251,2	2158537,07	Картометрический метод	2,50	-
3171	418252,96	2158546,21	Картометрический метод	2,50	-
3172	418257,01	2158552,42	Картометрический метод	2,50	-



## Сведения о местоположении границ объекта

3173	418265,44	2158557,1	Картометрический метод	2,50	-
3174	418281,57	2158563,4	Картометрический метод	2,50	-
3175	418298,79	2158564,56	Картометрический метод	2,50	-
3176	418309,26	2158561,56	Картометрический метод	2,50	-
3177	418323,52	2158561,3	Картометрический метод	2,50	-
3178	418334,61	2158564,37	Картометрический метод	2,50	-
3179	418342,57	2158569,88	Картометрический метод	2,50	-
3180	418346,21	2158575,65	Картометрический метод	2,50	-
3181	418350,07	2158586,17	Картометрический метод	2,50	-
3182	418355,29	2158595,45	Картометрический метод	2,50	-
3183	418363,14	2158603,56	Картометрический метод	2,50	-
3184	418370,73	2158607,76	Картометрический метод	2,50	-
3185	418386,57	2158610,6	Картометрический метод	2,50	-
3186	418408,06	2158612,81	Картометрический метод	2,50	-
3187	418424,96	2158621,3	Картометрический метод	2,50	-
3188	418439,54	2158633,57	Картометрический метод	2,50	-
3189	418448,16	2158643,86	Картометрический метод	2,50	-
3190	418460,99	2158666,85	Картометрический метод	2,50	-
2941	418464,22	2158673,49	Картометрический метод	2,50	-
3191	414459,42	2160614,54	Картометрический метод	2,50	-
3192	414460,88	2160625,42	Картометрический метод	2,50	-
3193	414408,56	2160632,54	Картометрический метод	2,50	-
3194	414277,6	2160657,2	Картометрический метод	2,50	-
3195	414128,56	2160703,82	Картометрический метод	2,50	-
3196	414028,25	2160746,96	Картометрический метод	2,50	-
3197	413944,45	2160785,72	Картометрический метод	2,50	-
3198	413938,24	2160772,3	Картометрический метод	2,50	-
3199	414022,21	2160733,45	Картометрический метод	2,50	-
3200	414123,42	2160689,95	Картометрический метод	2,50	-
3201	414274,12	2160642,8	Картометрический метод	2,50	-
3202	414406,93	2160621,67	Картометрический метод	2,50	-
3191	414459,42	2160614,54	Картометрический метод	2,50	-
ЗУ1(23)					
3203	417756,73	2160577,76	Картометрический метод	2,50	-
3204	417767,66	2160600,19	Картометрический метод	2,50	-
3205	417540,63	2160712,52	Картометрический метод	2,50	-
3206	417553,42	2160743,28	Картометрический метод	2,50	-
3207	417454,1	2160777,2	Картометрический метод	2,50	-
3208	417372,72	2160802,86	Картометрический метод	2,50	-
3209	417351,14	2160807,45	Картометрический метод	2,50	-
3210	417553,43	2160816,26	Картометрический метод	2,50	-
3211	417560,35	2160816,38	Картометрический метод	2,50	-
3212	417695,55	2160818,74	Картометрический метод	2,50	-
3213	418014,44	2160749,01	Картометрический метод	2,50	-
3214	418150,46	2160959,47	Картометрический метод	2,50	-
3215	418164	2160989,15	Картометрический метод	2,50	-
3216	418181,33	2161043,76	Картометрический метод	2,50	-
3217	418295,65	2161447,54	Картометрический метод	2,50	-
3218	418361,62	2161680,55	Картометрический метод	2,50	-
3219	418361,63	2161721,54	Картометрический метод	2,50	-

## Сведения о местоположении границ объекта

3220	418345,95	2161804,72	Картометрический метод	2,50	-
3221	418345,58	2161808,36	Картометрический метод	2,50	-
3222	418343,42	2161829,41	Картометрический метод	2,50	-
3223	418338,62	2161876,15	Картометрический метод	2,50	-
3224	418343,88	2161921,15	Картометрический метод	2,50	-
3225	418326,78	2161968,43	Картометрический метод	2,50	-
3226	418312,71	2161994,55	Картометрический метод	2,50	-
3227	418293,83	2161972,26	Картометрический метод	2,50	-
3228	418276,98	2161973,02	Картометрический метод	2,50	-
3229	418247,1	2161989,11	Картометрический метод	2,50	-
3230	418185,04	2161992,94	Картометрический метод	2,50	-
3231	418163,37	2161984,4	Картометрический метод	2,50	-
3232	418152,1	2161972,01	Картометрический метод	2,50	-
3233	418144,96	2161975,01	Картометрический метод	2,50	-
3234	418131,42	2162004,42	Картометрический метод	2,50	-
3235	418116,11	2162021,15	Картометрический метод	2,50	-
3236	418074,05	2162040,39	Картометрический метод	2,50	-
3237	417988,06	2162085,88	Картометрический метод	2,50	-
3238	417917,2	2162121,49	Картометрический метод	2,50	-
3239	417888,77	2162114,59	Картометрический метод	2,50	-
3240	417827,42	2162149,11	Картометрический метод	2,50	-
3241	417777,91	2162176,96	Картометрический метод	2,50	-
3242	417761,82	2162189,98	Картометрический метод	2,50	-
3243	417744,46	2162214	Картометрический метод	2,50	-
3244	417789,21	2162295,63	Картометрический метод	2,50	-
3245	417780,47	2162410,49	Картометрический метод	2,50	-
3246	417779,55	2162454,06	Картометрический метод	2,50	-
3247	417612,46	2162470,11	Картометрический метод	2,50	-
3248	417589,58	2162473,92	Картометрический метод	2,50	-
3249	417564,55	2162483,19	Картометрический метод	2,50	-
3250	417452,74	2162529,96	Картометрический метод	2,50	-
3251	417442,63	2162534,28	Картометрический метод	2,50	-
3252	417434,11	2162536,92	Картометрический метод	2,50	-
3253	417431,36	2162536,47	Картометрический метод	2,50	-
3254	417430,25	2162535,93	Картометрический метод	2,50	-
3255	417412,92	2162498,72	Картометрический метод	2,50	-
3256	416771,9	2161121,08	Картометрический метод	2,50	-
3257	416644,01	2160832,44	Картометрический метод	2,50	-
3258	416622,26	2160772,83	Картометрический метод	2,50	-
3259	416621,26	2160768,28	Картометрический метод	2,50	-
3260	416632,09	2160766,12	Картометрический метод	2,50	-
3261	416631,35	2160778,7	Картометрический метод	2,50	-
3262	416948,67	2160782,08	Картометрический метод	2,50	-
3263	417233,6	2160756,32	Картометрический метод	2,50	-
3264	417356,8	2160729,56	Картометрический метод	2,50	-
3265	417431,26	2160705,77	Картометрический метод	2,50	-
3266	417498,19	2160681,5	Картометрический метод	2,50	-
3267	417597,61	2160649,03	Картометрический метод	2,50	-
3268	417673,61	2160618,5	Картометрический метод	2,50	-
3203	417756,73	2160577,76	Картометрический метод	2,50	-

## Сведения о местоположении границ объекта

3269	417633,1	2162316,56	Картометрический метод	2,50	-
3270	417646,48	2162425,83	Картометрический метод	2,50	-
3271	417581,24	2162434,86	Картометрический метод	2,50	-
3272	417576,53	2162396,2	Картометрический метод	2,50	-
3273	417591,42	2162394,52	Картометрический метод	2,50	-
3274	417582,93	2162323,04	Картометрический метод	2,50	-
3269	417633,1	2162316,56	Картометрический метод	2,50	-
3У1(24)					
3275	417747,08	2163266,47	Картометрический метод	2,50	-
3276	417813	2163400,49	Картометрический метод	2,50	-
3277	418029,79	2163860,31	Картометрический метод	2,50	-
3278	418032,27	2163866,33	Картометрический метод	2,50	-
3279	417754,68	2163793,22	Картометрический метод	2,50	-
3280	417697,06	2163688,51	Картометрический метод	2,50	-
3281	417615,5	2163538,11	Картометрический метод	2,50	-
3282	417542,34	2163398,01	Картометрический метод	2,50	-
3283	417473,27	2163283,58	Картометрический метод	2,50	-
3284	417313,5	2162982,54	Картометрический метод	2,50	-
3285	417311,44	2162953,35	Картометрический метод	2,50	-
3286	417302,09	2162930,13	Картометрический метод	2,50	-
3287	417347,92	2162906,46	Картометрический метод	2,50	-
3288	417427,87	2162866,41	Картометрический метод	2,50	-
3289	417537,25	2162813,43	Картометрический метод	2,50	-
3290	417547,18	2162834,79	Картометрический метод	2,50	-
3275	417747,08	2163266,47	Картометрический метод	2,50	-
3У1(25)					
3291	416645,81	2160887,31	Картометрический метод	2,50	-
3292	416754,66	2161129,08	Картометрический метод	2,50	-
3293	417419,81	2162562,32	Картометрический метод	2,50	-
3294	417461,55	2162649,87	Картометрический метод	2,50	-
3295	417506,87	2162747,74	Картометрический метод	2,50	-
3296	417534,72	2162807,97	Картометрический метод	2,50	-
3297	417425,22	2162861,01	Картометрический метод	2,50	-
3298	417345,2	2162901,12	Картометрический метод	2,50	-
3299	417298,37	2162925,27	Картометрический метод	2,50	-
3300	417294,76	2162927,94	Картометрический метод	2,50	-
3301	417305,68	2162955,09	Картометрический метод	2,50	-
3302	417306,75	2162969,82	Картометрический метод	2,50	-
3303	417287,26	2162933,11	Картометрический метод	2,50	-
3304	417254,83	2162874,46	Картометрический метод	2,50	-
3305	417253,57	2162875,08	Картометрический метод	2,50	-
3306	417223,12	2162822,2	Картометрический метод	2,50	-
3307	416690,91	2162831,81	Картометрический метод	2,50	-
3308	416337,06	2162844,09	Картометрический метод	2,50	-
3309	416336,22	2162832,49	Картометрический метод	2,50	-
3310	416325,03	2162832,72	Картометрический метод	2,50	-
3311	416314,45	2162596,92	Картометрический метод	2,50	-
3312	416309,35	2162526,93	Картометрический метод	2,50	-
3313	416205,99	2161876,61	Картометрический метод	2,50	-
3314	416191,16	2161775,1	Картометрический метод	2,50	-
3315	416187,61	2161747,94	Картометрический метод	2,50	-

## Сведения о местоположении границ объекта

3316	416179,96	2161670,74	Картометрический метод	2,50	-
3317	416162,26	2161581,77	Картометрический метод	2,50	-
3318	416150,13	2161498,17	Картометрический метод	2,50	-
3319	416149,55	2161495,23	Картометрический метод	2,50	-
3320	416133,72	2161401,12	Картометрический метод	2,50	-
3321	416122,62	2161387,22	Картометрический метод	2,50	-
3322	416098,58	2161365,58	Картометрический метод	2,50	-
3323	416082,33	2161352,84	Картометрический метод	2,50	-
3324	416070,1	2161347,37	Картометрический метод	2,50	-
3325	415999,32	2161304,23	Картометрический метод	2,50	-
3326	415921,39	2161256,33	Картометрический метод	2,50	-
3327	415871,67	2161249,25	Картометрический метод	2,50	-
3328	415853,75	2161250,9	Картометрический метод	2,50	-
3329	415820,6	2161276,74	Картометрический метод	2,50	-
3330	415796,56	2161314,64	Картометрический метод	2,50	-
3331	415776,02	2161352,9	Картометрический метод	2,50	-
3332	415778,63	2161361,08	Картометрический метод	2,50	-
3333	415736,79	2161422,46	Картометрический метод	2,50	-
3334	415806,08	2161531,99	Картометрический метод	2,50	-
3335	415783,17	2161549,16	Картометрический метод	2,50	-
3336	415734,49	2161526,27	Картометрический метод	2,50	-
3337	415582,71	2161597,81	Картометрический метод	2,50	-
3338	415462,44	2161623,57	Картометрический метод	2,50	-
3339	415451,51	2161636,8	Картометрический метод	2,50	-
3340	415447,37	2161642,79	Картометрический метод	2,50	-
3341	415446,12	2161653,82	Картометрический метод	2,50	-
3342	415443,01	2161667,06	Картометрический метод	2,50	-
3343	415441,83	2161680,33	Картометрический метод	2,50	-
3344	415444,2	2161694,84	Картометрический метод	2,50	-
3345	415450,65	2161708,24	Картометрический метод	2,50	-
3346	415462,97	2161733,14	Картометрический метод	2,50	-
3347	415468,68	2161737,78	Картометрический метод	2,50	-
3348	415488,36	2161751,72	Картометрический метод	2,50	-
3349	415527,23	2161772,94	Картометрический метод	2,50	-
3350	415563,27	2161795,14	Картометрический метод	2,50	-
3351	415630,94	2161830,88	Картометрический метод	2,50	-
3352	415477,07	2161871,56	Картометрический метод	2,50	-
3353	415464,87	2161860,91	Картометрический метод	2,50	-
3354	415453,7	2161854,01	Картометрический метод	2,50	-
3355	415442,61	2161840,62	Картометрический метод	2,50	-
3356	415424,2	2161820,26	Картометрический метод	2,50	-
3357	415409,28	2161805,26	Картометрический метод	2,50	-
3358	415400,64	2161791,84	Картометрический метод	2,50	-
3359	415395,04	2161779,16	Картометрический метод	2,50	-
3360	415389,79	2161768,79	Картометрический метод	2,50	-
3361	415383,44	2161766,19	Картометрический метод	2,50	-
3362	415351,41	2161709,47	Картометрический метод	2,50	-
3363	415345,03	2161697,97	Картометрический метод	2,50	-
3364	415253,39	2161712,28	Картометрический метод	2,50	-
3365	415241,93	2161769,52	Картометрический метод	2,50	-
3366	415209,13	2161767,12	Картометрический метод	2,50	-

## Сведения о местоположении границ объекта

3367	415197,92	2161763,42	Картометрический метод	2,50	-
3368	415186,71	2161761,89	Картометрический метод	2,50	-
3369	415153,31	2161762,53	Картометрический метод	2,50	-
3370	415128,48	2161762,4	Картометрический метод	2,50	-
3371	415111,42	2161765,68	Картометрический метод	2,50	-
3372	415065,99	2161777,24	Картометрический метод	2,50	-
3373	414958,44	2161798,14	Картометрический метод	2,50	-
3374	414794,47	2161835,14	Картометрический метод	2,50	-
3375	414866,25	2162013,07	Картометрический метод	2,50	-
3376	414887,48	2162033,84	Картометрический метод	2,50	-
3377	414836,19	2162061,65	Картометрический метод	2,50	-
3378	414798,69	2162036,11	Картометрический метод	2,50	-
3379	414708,46	2162005,21	Картометрический метод	2,50	-
3380	414678,8	2161996,55	Картометрический метод	2,50	-
3381	414677,38	2162007,58	Картометрический метод	2,50	-
3382	414670,62	2162016,57	Картометрический метод	2,50	-
3383	414654,91	2162026,99	Картометрический метод	2,50	-
3384	414644,02	2162044,25	Картометрический метод	2,50	-
3385	414629,41	2162046,85	Картометрический метод	2,50	-
3386	414622,27	2162058,94	Картометрический метод	2,50	-
3387	414608,67	2162062,51	Картометрический метод	2,50	-
3388	414603,98	2162076,63	Картометрический метод	2,50	-
3389	414595,9	2162080,32	Картометрический метод	2,50	-
3390	414580,38	2162073,69	Картометрический метод	2,50	-
3391	414615,45	2162053,71	Картометрический метод	2,50	-
3392	414624,64	2162046,81	Картометрический метод	2,50	-
3393	414620,62	2162040,21	Картометрический метод	2,50	-
3394	414620,29	2162030,18	Картометрический метод	2,50	-
3395	414630,8	2162018,17	Картометрический метод	2,50	-
3396	414645,16	2162007,92	Картометрический метод	2,50	-
3397	414658,38	2161974,52	Картометрический метод	2,50	-
3398	414667,5	2161946,81	Картометрический метод	2,50	-
3399	414673,14	2161916,06	Картометрический метод	2,50	-
3400	414681,31	2161896,48	Картометрический метод	2,50	-
3401	414698,49	2161868,78	Картометрический метод	2,50	-
3402	414722,69	2161828,86	Картометрический метод	2,50	-
3403	414612,19	2161722,04	Картометрический метод	2,50	-
3404	414660,98	2161669,18	Картометрический метод	2,50	-
3405	414658,49	2161559,41	Картометрический метод	2,50	-
3406	414669,93	2161546,7	Картометрический метод	2,50	-
3407	414671,28	2161589,58	Картометрический метод	2,50	-
3408	414691,3	2161619,12	Картометрический метод	2,50	-
3409	414729,1	2161673,02	Картометрический метод	2,50	-
3410	414700,52	2161691,92	Картометрический метод	2,50	-
3411	414737,09	2161751,16	Картометрический метод	2,50	-
3412	414782,86	2161721,33	Картометрический метод	2,50	-
3413	414804,71	2161704,11	Картометрический метод	2,50	-
3414	414808,91	2161676,8	Картометрический метод	2,50	-
3415	414825,2	2161669	Картометрический метод	2,50	-
3416	414839,66	2161679,89	Картометрический метод	2,50	-
3417	414853,05	2161698,45	Картометрический метод	2,50	-

## Сведения о местоположении границ объекта

3418	414865,81	2161704,49	Картометрический метод	2,50	-
3419	414874,02	2161697,68	Картометрический метод	2,50	-
3420	414880,47	2161695,09	Картометрический метод	2,50	-
3421	414889,06	2161687,39	Картометрический метод	2,50	-
3422	414893,21	2161682,35	Картометрический метод	2,50	-
3423	414898,17	2161651,49	Картометрический метод	2,50	-
3424	414910,53	2161642,39	Картометрический метод	2,50	-
3425	414926,9	2161654,84	Картометрический метод	2,50	-
3426	414943,2	2161673,21	Картометрический метод	2,50	-
3427	414957,72	2161677,66	Картометрический метод	2,50	-
3428	414968,39	2161677,66	Картометрический метод	2,50	-
3429	414978,68	2161674,41	Картометрический метод	2,50	-
3430	414978,37	2161668,18	Картометрический метод	2,50	-
3431	414976,3	2161658,7	Картометрический метод	2,50	-
3432	414986,09	2161651,3	Картометрический метод	2,50	-
3433	415000,89	2161645,67	Картометрический метод	2,50	-
3434	415011,86	2161645,67	Картометрический метод	2,50	-
3435	415021,64	2161652,78	Картометрический метод	2,50	-
3436	415040,03	2161637,07	Картометрический метод	2,50	-
3437	415046,37	2161623,93	Картометрический метод	2,50	-
3438	415052,8	2161605,63	Картометрический метод	2,50	-
3439	415050,6	2161592,76	Картометрический метод	2,50	-
3440	415043,15	2161582,77	Картометрический метод	2,50	-
3441	415043,83	2161571,43	Картометрический метод	2,50	-
3442	415045,86	2161567,2	Картометрический метод	2,50	-
3443	415051,63	2161566,01	Картометрический метод	2,50	-
3444	415054,16	2161557,39	Картометрический метод	2,50	-
3445	415054,67	2161549,59	Картометрический метод	2,50	-
3446	415056,36	2161540,62	Картометрический метод	2,50	-
3447	415062,8	2161536,06	Картометрический метод	2,50	-
3448	415068,63	2161527,59	Картометрический метод	2,50	-
3449	415072,53	2161519,12	Картометрический метод	2,50	-
3450	415079,98	2161513,71	Картометрический метод	2,50	-
3451	415078,8	2161506,09	Картометрический метод	2,50	-
3452	415075,4	2161498,3	Картометрический метод	2,50	-
3453	415069,99	2161491,87	Картометрический метод	2,50	-
3454	415074,91	2161487,29	Картометрический метод	2,50	-
3455	415086,79	2161482,1	Картометрический метод	2,50	-
3456	415095,27	2161484,12	Картометрический метод	2,50	-
3457	415104,17	2161487,76	Картометрический метод	2,50	-
3458	415097,69	2161521,35	Картометрический метод	2,50	-
3459	415094,86	2161537,94	Картометрический метод	2,50	-
3460	415096,98	2161595,89	Картометрический метод	2,50	-
3461	415101,31	2161628,08	Картометрический метод	2,50	-
3462	415101,77	2161644,98	Картометрический метод	2,50	-
3463	415117,37	2161644,46	Картометрический метод	2,50	-
3464	415135,17	2161642,45	Картометрический метод	2,50	-
3465	415160,17	2161643,71	Картометрический метод	2,50	-
3466	415172,78	2161643,02	Картометрический метод	2,50	-
3467	415205,6	2161620,59	Картометрический метод	2,50	-
3468	415231,09	2161604,82	Картометрический метод	2,50	-



## Сведения о местоположении границ объекта

3469	415252,93	2161594,29	Картометрический метод	2,50	-
3470	415272,56	2161590,31	Картометрический метод	2,50	-
3471	415279,87	2161595,99	Картометрический метод	2,50	-
3472	415286,64	2161599,51	Картометрический метод	2,50	-
3473	415294,22	2161599,78	Картометрический метод	2,50	-
3474	415298,55	2161601,4	Картометрический метод	2,50	-
3475	415308,57	2161608,98	Картометрический метод	2,50	-
3476	415318,05	2161617,65	Картометрический метод	2,50	-
3477	415325,14	2161620,35	Картометрический метод	2,50	-
3478	415330,21	2161619,21	Картометрический метод	2,50	-
3479	415336,97	2161613,38	Картометрический метод	2,50	-
3480	415341,88	2161605,4	Картометрический метод	2,50	-
3481	415347,9	2161600,15	Картометрический метод	2,50	-
3482	415356,62	2161595,26	Картометрический метод	2,50	-
3483	415370,36	2161589,43	Картометрический метод	2,50	-
3484	415373,79	2161571,22	Картометрический метод	2,50	-
3485	415370,76	2161558,88	Картометрический метод	2,50	-
3486	415377,42	2161556,69	Картометрический метод	2,50	-
3487	415383,23	2161554,77	Картометрический метод	2,50	-
3488	415388,16	2161566,17	Картометрический метод	2,50	-
3489	415402,54	2161564,95	Картометрический метод	2,50	-
3490	415426,42	2161558,21	Картометрический метод	2,50	-
3491	415429,03	2161557,47	Картометрический метод	2,50	-
3492	415458,18	2161547,55	Картометрический метод	2,50	-
3493	415488,12	2161534,01	Картометрический метод	2,50	-
3494	415517,63	2161510,74	Картометрический метод	2,50	-
3495	415557,11	2161476,84	Картометрический метод	2,50	-
3496	415588,87	2161436,88	Картометрический метод	2,50	-
3497	415562,94	2161409,44	Картометрический метод	2,50	-
3498	415569,15	2161397,96	Картометрический метод	2,50	-
3499	415622,67	2161407,63	Картометрический метод	2,50	-
3500	415626,04	2161407,57	Картометрический метод	2,50	-
3501	415646,84	2161390,95	Картометрический метод	2,50	-
3502	415668,08	2161371,32	Картометрический метод	2,50	-
3503	415675,57	2161353,11	Картометрический метод	2,50	-
3504	415611,43	2161326,41	Картометрический метод	2,50	-
3505	415618,1	2161305,57	Картометрический метод	2,50	-
3506	415617,9	2161278,66	Картометрический метод	2,50	-
3507	415649,87	2161238,6	Картометрический метод	2,50	-
3508	415635,62	2161224,04	Картометрический метод	2,50	-
3509	415655,03	2161197,93	Картометрический метод	2,50	-
3510	415662,72	2161195,09	Картометрический метод	2,50	-
3511	415672,02	2161176,68	Картометрический метод	2,50	-
3512	415685,59	2161144,92	Картометрический метод	2,50	-
3513	415696,71	2161107,08	Картометрический метод	2,50	-
3514	415702,58	2161091,91	Картометрический метод	2,50	-
3515	415684,37	2161085,04	Картометрический метод	2,50	-
3516	415692,46	2161054,48	Картометрический метод	2,50	-
3517	415700,86	2161017,65	Картометрический метод	2,50	-
3518	415711,79	2160969,5	Картометрический метод	2,50	-
3519	415684,67	2160922,16	Картометрический метод	2,50	-

## Сведения о местоположении границ объекта

3520	415599,66	2160908,37	Картометрический метод	2,50	-
3521	415623,33	2160886,53	Картометрический метод	2,50	-
3522	415628,37	2160883,73	Картометрический метод	2,50	-
3523	415641,56	2160876,32	Картометрический метод	2,50	-
3524	415649,73	2160871,73	Картометрический метод	2,50	-
3525	415651,71	2160870,82	Картометрический метод	2,50	-
3526	415671,98	2160861,48	Картометрический метод	2,50	-
3527	415689,83	2160854,75	Картометрический метод	2,50	-
3528	415700	2160852,2	Картометрический метод	2,50	-
3529	415718,2	2160849,39	Картометрический метод	2,50	-
3530	415739,45	2160848,68	Картометрический метод	2,50	-
3531	415745,73	2160848,55	Картометрический метод	2,50	-
3532	415755,74	2160847,81	Картометрический метод	2,50	-
3533	415763,01	2160849,52	Картометрический метод	2,50	-
3534	415764,52	2160849,52	Картометрический метод	2,50	-
3535	415769,01	2160848,29	Картометрический метод	2,50	-
3536	415775,35	2160847,95	Картометрический метод	2,50	-
3537	415780,69	2160848,23	Картометрический метод	2,50	-
3538	415786,27	2160848,53	Картометрический метод	2,50	-
3539	415788,96	2160848,67	Картометрический метод	2,50	-
3540	415791,64	2160848,25	Картометрический метод	2,50	-
3541	415800	2160848,49	Картометрический метод	2,50	-
3542	415823,96	2160848,85	Картометрический метод	2,50	-
3543	415832,43	2160849,22	Картометрический метод	2,50	-
3544	415848,86	2160869,58	Картометрический метод	2,50	-
3291	416645,81	2160887,31	Картометрический метод	2,50	-
3У1(26)					
3545	416606,04	2160784,11	Картометрический метод	2,50	-
3546	416620,07	2160830,14	Картометрический метод	2,50	-
3547	416617,88	2160827,19	Картометрический метод	2,50	-
3548	416600,65	2160826,68	Картометрический метод	2,50	-
3549	416600,44	2160841,66	Картометрический метод	2,50	-
3550	416437,72	2160831,65	Картометрический метод	2,50	-
3551	416232,38	2160818,76	Картометрический метод	2,50	-
3552	416023,34	2160802,71	Картометрический метод	2,50	-
3553	415874,94	2160800,25	Картометрический метод	2,50	-
3554	415814,04	2160796,5	Картометрический метод	2,50	-
3555	415810,96	2160796,24	Картометрический метод	2,50	-
3556	416351,11	2160784,68	Картометрический метод	2,50	-
3557	416583,19	2160780,33	Картометрический метод	2,50	-
3545	416606,04	2160784,11	Картометрический метод	2,50	-
3У1(27)					
3558	416601,78	2160770,07	Картометрический метод	2,50	-
3559	416583,93	2160770,31	Картометрический метод	2,50	-
3560	416350,91	2160774,69	Картометрический метод	2,50	-
3561	415788,58	2160786,66	Картометрический метод	2,50	-
3562	415716,45	2160806,61	Картометрический метод	2,50	-
3563	415647,14	2160850,95	Картометрический метод	2,50	-
3564	415641,96	2160855,73	Картометрический метод	2,50	-
3565	415640,82	2160856,36	Картометрический метод	2,50	-
3566	415627,28	2160864,97	Картометрический метод	2,50	-

## Сведения о местоположении границ объекта

3567	415614,55	2160873,61	Картометрический метод	2,50	-
3568	415604,45	2160880,66	Картометрический метод	2,50	-
3569	415571,7	2160900,62	Картометрический метод	2,50	-
3570	415544,21	2160917,37	Картометрический метод	2,50	-
3571	415505,26	2160941,47	Картометрический метод	2,50	-
3572	415471,04	2160963,16	Картометрический метод	2,50	-
3573	415452,93	2160974,78	Картометрический метод	2,50	-
3574	415420,71	2160994,49	Картометрический метод	2,50	-
3575	415399,32	2161007,44	Картометрический метод	2,50	-
3576	415373,58	2161023,45	Картометрический метод	2,50	-
3577	415354,8	2161035,14	Картометрический метод	2,50	-
3578	415328,99	2161051,21	Картометрический метод	2,50	-
3579	415310,44	2161062,75	Картометрический метод	2,50	-
3580	415280,99	2161080,55	Картометрический метод	2,50	-
3581	415252,81	2161098,44	Картометрический метод	2,50	-
3582	415239,08	2161106,98	Картометрический метод	2,50	-
3583	415219,12	2161119,4	Картометрический метод	2,50	-
3584	415214,67	2161122,06	Картометрический метод	2,50	-
3585	415196,03	2161131,73	Картометрический метод	2,50	-
3586	415194,92	2161132,66	Картометрический метод	2,50	-
3587	415189,43	2161136,44	Картометрический метод	2,50	-
3588	415184,56	2161139,79	Картометрический метод	2,50	-
3589	415176,08	2161144,58	Картометрический метод	2,50	-
3590	415158,4	2161151,55	Картометрический метод	2,50	-
3591	415157,19	2161151,51	Картометрический метод	2,50	-
3592	415156,31	2161151,87	Картометрический метод	2,50	-
3593	415152,84	2161153,81	Картометрический метод	2,50	-
3594	415121,12	2161172,85	Картометрический метод	2,50	-
3595	415100,63	2161185,33	Картометрический метод	2,50	-
3596	415071,89	2161203,69	Картометрический метод	2,50	-
3597	415067,39	2161206,73	Картометрический метод	2,50	-
3598	415059,55	2161212,03	Картометрический метод	2,50	-
3599	415049,86	2161219,08	Картометрический метод	2,50	-
3600	415046,89	2161221,69	Картометрический метод	2,50	-
3601	415045,27	2161223,32	Картометрический метод	2,50	-
3602	415043,88	2161224,7	Картометрический метод	2,50	-
3603	415043,02	2161226,63	Картометрический метод	2,50	-
3604	415035,92	2161227,18	Картометрический метод	2,50	-
3605	415033,38	2161228,07	Картометрический метод	2,50	-
3606	415031,73	2161228,81	Картометрический метод	2,50	-
3607	415030,11	2161229,63	Картометрический метод	2,50	-
3608	415028,41	2161230,32	Картометрический метод	2,50	-
3609	415027,05	2161230,97	Картометрический метод	2,50	-
3610	415025,07	2161231,73	Картометрический метод	2,50	-
3611	415023,28	2161232,24	Картометрический метод	2,50	-
3612	415021,31	2161232,57	Картометрический метод	2,50	-
3613	415018,48	2161233,05	Картометрический метод	2,50	-
3614	415013,99	2161228,25	Картометрический метод	2,50	-
3615	415011,15	2161225,21	Картометрический метод	2,50	-
3616	415008,12	2161221,41	Картометрический метод	2,50	-
3617	415005,76	2161218,18	Картометрический метод	2,50	-

## Сведения о местоположении границ объекта

3618	415002,57	2161213,48	Картометрический метод	2,50	-
3619	415000,2	2161210,63	Картометрический метод	2,50	-
3620	414997,26	2161207,09	Картометрический метод	2,50	-
3621	414995,36	2161205,71	Картометрический метод	2,50	-
3622	414992,11	2161202,91	Картометрический метод	2,50	-
3623	415068,67	2161125,62	Картометрический метод	2,50	-
3624	415192,03	2161045,45	Картометрический метод	2,50	-
3625	415578,58	2160770,59	Картометрический метод	2,50	-
3626	415645,71	2160718,14	Картометрический метод	2,50	-
3627	415696,96	2160700,96	Картометрический метод	2,50	-
3628	415776,29	2160718,64	Картометрический метод	2,50	-
3629	415818,65	2160721,64	Картометрический метод	2,50	-
3630	415879,55	2160725,39	Картометрический метод	2,50	-
3631	416028,05	2160727,78	Картометрический метод	2,50	-
3632	416078,95	2160733,39	Картометрический метод	2,50	-
3633	416132,26	2160737,69	Картометрический метод	2,50	-
3634	416188,22	2160741,28	Картометрический метод	2,50	-
3635	416236,75	2160743,89	Картометрический метод	2,50	-
3636	416442,42	2160756,8	Картометрический метод	2,50	-
3637	416600,76	2160766,43	Картометрический метод	2,50	-
3558	416601,78	2160770,07	Картометрический метод	2,50	-
ЗУЛ(28)					
3638	415547,49	2160947,98	Картометрический метод	2,50	-
3639	415549,97	2160951,43	Картометрический метод	2,50	-
3640	415552,76	2160955,74	Картометрический метод	2,50	-
3641	415558,3	2160964,94	Картометрический метод	2,50	-
3642	415561	2160969,53	Картометрический метод	2,50	-
3643	415559,49	2160972,87	Картометрический метод	2,50	-
3644	415558,25	2161013,22	Картометрический метод	2,50	-
3645	415558,21	2161041,28	Картометрический метод	2,50	-
3646	415557,45	2161068,88	Картометрический метод	2,50	-
3647	415535,22	2161068,05	Картометрический метод	2,50	-
3648	415532,25	2161099,9	Картометрический метод	2,50	-
3649	415555,91	2161103,55	Картометрический метод	2,50	-
3650	415554,34	2161122,17	Картометрический метод	2,50	-
3651	415485,1	2161114,27	Картометрический метод	2,50	-
3652	415466,28	2161117,3	Картометрический метод	2,50	-
3653	415440,79	2161128,43	Картометрический метод	2,50	-
3654	415430,57	2161224,63	Картометрический метод	2,50	-
3655	415427,64	2161249,01	Картометрический метод	2,50	-
3656	415432,9	2161272,49	Картометрический метод	2,50	-
3657	415435,53	2161301,22	Картометрический метод	2,50	-
3658	415442,17	2161313,04	Картометрический метод	2,50	-
3659	415421,93	2161319,58	Картометрический метод	2,50	-
3660	415405,26	2161328,24	Картометрический метод	2,50	-
3661	415403,49	2161328,53	Картометрический метод	2,50	-
3662	415385,84	2161331,48	Картометрический метод	2,50	-
3663	415374,14	2161333,44	Картометрический метод	2,50	-
3664	415356,34	2161336,42	Картометрический метод	2,50	-
3665	415291,99	2161353,83	Картометрический метод	2,50	-
3666	415234,11	2161367,98	Картометрический метод	2,50	-

## Сведения о местоположении границ объекта

3667	415213,07	2161380,93	Картометрический метод	2,50	-
3668	415173,01	2161403,19	Картометрический метод	2,50	-
3669	415129,71	2161423,83	Картометрический метод	2,50	-
3670	415107,06	2161461,46	Картометрический метод	2,50	-
3671	415054,85	2161471,17	Картометрический метод	2,50	-
3672	415015,27	2161441,3	Картометрический метод	2,50	-
3673	414968,26	2161295,55	Картометрический метод	2,50	-
3674	414947,42	2161303,24	Картометрический метод	2,50	-
3675	414951,3	2161300,88	Картометрический метод	2,50	-
3676	414958,18	2161297,23	Картометрический метод	2,50	-
3677	414965,06	2161293,58	Картометрический метод	2,50	-
3678	414966,26	2161295,71	Картометрический метод	2,50	-
3679	414968,56	2161294,31	Картометрический метод	2,50	-
3680	414968,26	2161293,84	Картометрический метод	2,50	-
3681	414967,32	2161292,17	Картометрический метод	2,50	-
3682	414968,78	2161291,31	Картометрический метод	2,50	-
3683	414980,82	2161284,21	Картометрический метод	2,50	-
3684	414991,74	2161278,5	Картометрический метод	2,50	-
3685	415013,14	2161275,37	Картометрический метод	2,50	-
3686	415015,45	2161271,95	Картометрический метод	2,50	-
3687	415018,99	2161269,67	Картометрический метод	2,50	-
3688	415024,89	2161265,56	Картометрический метод	2,50	-
3689	415031,55	2161263,8	Картометрический метод	2,50	-
3690	415037,01	2161258,9	Картометрический метод	2,50	-
3691	415053,76	2161252,81	Картометрический метод	2,50	-
3692	415058,48	2161239,55	Картометрический метод	2,50	-
3693	415066,12	2161233,33	Картометрический метод	2,50	-
3694	415075,8	2161226,25	Картометрический метод	2,50	-
3695	415096,95	2161213,14	Картометрический метод	2,50	-
3696	415119,5	2161198,99	Картометрический метод	2,50	-
3697	415139,65	2161186,75	Картометрический метод	2,50	-
3698	415164,28	2161173,33	Картометрический метод	2,50	-
3699	415167,64	2161168,03	Картометрический метод	2,50	-
3700	415179,9	2161159,27	Картометрический метод	2,50	-
3701	415185,75	2161155,84	Картометрический метод	2,50	-
3702	415208,6	2161142,77	Картометрический метод	2,50	-
3703	415224,08	2161133,2	Картометрический метод	2,50	-
3704	415242,66	2161121,49	Картометрический метод	2,50	-
3705	415253,51	2161114,7	Картометрический метод	2,50	-
3706	415261,09	2161111,47	Картометрический метод	2,50	-
3707	415263,08	2161111,75	Картометрический метод	2,50	-
3708	415265,61	2161112,45	Картометрический метод	2,50	-
3709	415268,11	2161113,58	Картометрический метод	2,50	-
3710	415270,21	2161115,03	Картометрический метод	2,50	-
3711	415272,4	2161117,09	Картометрический метод	2,50	-
3712	415273,57	2161118,97	Картометрический метод	2,50	-
3713	415274,4	2161121,15	Картометрический метод	2,50	-
3714	415275,02	2161125,83	Картометрический метод	2,50	-
3715	415278,13	2161148,38	Картометрический метод	2,50	-
3716	415285,57	2161194,09	Картометрический метод	2,50	-
3717	415287,65	2161193,76	Картометрический метод	2,50	-

## Сведения о местоположении границ объекта

3718	415288,45	2161199,9	Картометрический метод	2,50	-
3719	415298,72	2161198	Картометрический метод	2,50	-
3720	415298,01	2161192,14	Картометрический метод	2,50	-
3721	415300,2	2161191,8	Картометрический метод	2,50	-
3722	415297,22	2161169,13	Картометрический метод	2,50	-
3723	415293,88	2161144,2	Картометрический метод	2,50	-
3724	415291,89	2161130,34	Картометрический метод	2,50	-
3725	415289,05	2161112,55	Картометрический метод	2,50	-
3726	415288,29	2161104,69	Картометрический метод	2,50	-
3727	415288,39	2161100,81	Картометрический метод	2,50	-
3728	415288,99	2161097,09	Картометрический метод	2,50	-
3729	415290,24	2161093,79	Картометрический метод	2,50	-
3730	415292,18	2161090,68	Картометрический метод	2,50	-
3731	415297,52	2161086,74	Картометрический метод	2,50	-
3732	415322,66	2161070,99	Картометрический метод	2,50	-
3733	415370,02	2161042,11	Картометрический метод	2,50	-
3734	415407,42	2161019,12	Картометрический метод	2,50	-
3735	415423,61	2161008,97	Картометрический метод	2,50	-
3736	415434,15	2161002,43	Картометрический метод	2,50	-
3737	415444,09	2160996,49	Картометрический метод	2,50	-
3738	415455,69	2160989,32	Картометрический метод	2,50	-
3739	415474,27	2160977,85	Картометрический метод	2,50	-
3740	415489	2160968,9	Картометрический метод	2,50	-
3741	415500,24	2160962,05	Картометрический метод	2,50	-
3742	415508,76	2160956,87	Картометрический метод	2,50	-
3743	415516,62	2160952,08	Картометрический метод	2,50	-
3744	415521,99	2160948,79	Картометрический метод	2,50	-
3745	415525,45	2160947	Картометрический метод	2,50	-
3746	415530,08	2160944,84	Картометрический метод	2,50	-
3747	415533,76	2160943,89	Картометрический метод	2,50	-
3748	415535,87	2160943,59	Картометрический метод	2,50	-
3749	415537,49	2160943,68	Картометрический метод	2,50	-
3750	415539,29	2160943,86	Картометрический метод	2,50	-
3751	415540,98	2160944,25	Картометрический метод	2,50	-
3752	415542,66	2160944,83	Картометрический метод	2,50	-
3753	415544,27	2160945,6	Картометрический метод	2,50	-
3754	415545,73	2160946,58	Картометрический метод	2,50	-
3638	415547,49	2160947,98	Картометрический метод	2,50	-
ЗУ1(29)					
3755	414985,07	2161210,02	Картометрический метод	2,50	-
3756	414992,97	2161220,39	Картометрический метод	2,50	-
3757	414994,78	2161222,65	Картометрический метод	2,50	-
3758	414996,85	2161224,96	Картометрический метод	2,50	-
3759	415002,06	2161231,02	Картометрический метод	2,50	-
3760	415004,72	2161234,51	Картометрический метод	2,50	-
3761	415006,33	2161236,56	Картометрический метод	2,50	-
3762	415009,01	2161239,62	Картометрический метод	2,50	-
3763	415001,66	2161243,12	Картометрический метод	2,50	-
3764	414995,94	2161243,44	Картометрический метод	2,50	-
3765	414983,73	2161264,17	Картометрический метод	2,50	-
3766	414979,74	2161265,95	Картометрический метод	2,50	-



## Сведения о местоположении границ объекта

3767	414977,5	2161267,16	Картометрический метод	2,50	-
3768	414972,42	2161270,15	Картометрический метод	2,50	-
3769	414962,77	2161275,54	Картометрический метод	2,50	-
3770	414960,3	2161277,28	Картометрический метод	2,50	-
3771	414959,36	2161275,28	Картометрический метод	2,50	-
3772	414955,53	2161277,75	Картометрический метод	2,50	-
3773	414956,42	2161279,92	Картометрический метод	2,50	-
3774	414950,88	2161283,5	Картометрический метод	2,50	-
3775	414935,94	2161293,56	Картометрический метод	2,50	-
3776	414928,83	2161298,84	Картометрический метод	2,50	-
3777	414926,4	2161302,8	Картометрический метод	2,50	-
3778	414921,29	2161306,13	Картометрический метод	2,50	-
3779	414921,55	2161306,51	Картометрический метод	2,50	-
3780	414925,35	2161312,41	Картометрический метод	2,50	-
3781	414882,47	2161364,34	Картометрический метод	2,50	-
3782	414864,67	2161386,59	Картометрический метод	2,50	-
3783	414865,5	2161451,19	Картометрический метод	2,50	-
3784	414877,65	2161486,39	Картометрический метод	2,50	-
3785	414898,27	2161512,7	Картометрический метод	2,50	-
3786	414917,73	2161543,22	Картометрический метод	2,50	-
3787	414901,44	2161556,27	Картометрический метод	2,50	-
3788	414884,35	2161570,74	Картометрический метод	2,50	-
3789	414872,18	2161539,61	Картометрический метод	2,50	-
3790	414851,74	2161527,78	Картометрический метод	2,50	-
3791	414847,5	2161519,17	Картометрический метод	2,50	-
3792	414842,55	2161498,45	Картометрический метод	2,50	-
3793	414839	2161488,01	Картометрический метод	2,50	-
3794	414851,55	2161481,14	Картометрический метод	2,50	-
3795	414840,26	2161456,39	Картометрический метод	2,50	-
3796	414821,73	2161464,94	Картометрический метод	2,50	-
3797	414797,3	2161419,73	Картометрический метод	2,50	-
3798	414792,58	2161421,86	Картометрический метод	2,50	-
3799	414859,08	2161340,76	Картометрический метод	2,50	-
3800	414939,69	2161255,83	Картометрический метод	2,50	-
3755	414985,07	2161210,02	Картометрический метод	2,50	-
ЗУЛ(30)					
3801	414874,13	2160658,91	Картометрический метод	2,50	-
3802	414872,38	2160711,29	Картометрический метод	2,50	-
3803	414868,89	2160896,34	Картометрический метод	2,50	-
3804	414975,54	2161074,09	Картометрический метод	2,50	-
3805	414903,98	2161111,4	Картометрический метод	2,50	-
3806	414770,35	2161229,4	Картометрический метод	2,50	-
3807	414727,37	2161297,95	Картометрический метод	2,50	-
3808	414582,76	2161471,31	Картометрический метод	2,50	-
3809	414229,09	2161878,53	Картометрический метод	2,50	-
3810	414044,9	2162010,47	Картометрический метод	2,50	-
3811	413617,69	2162198,98	Картометрический метод	2,50	-
3812	413634,16	2162232,02	Картометрический метод	2,50	-
3813	413514,91	2162311,03	Картометрический метод	2,50	-
3814	413502,48	2162292,06	Картометрический метод	2,50	-
3815	413456,21	2162211,5	Картометрический метод	2,50	-

## Сведения о местоположении границ объекта

3816	413419,57	2162130,03	Картометрический метод	2,50	-
3817	413382,03	2162059,58	Картометрический метод	2,50	-
3818	413324,55	2161965,02	Картометрический метод	2,50	-
3819	413290,86	2161895,48	Картометрический метод	2,50	-
3820	413311,05	2161836,28	Картометрический метод	2,50	-
3821	413341,1	2161781,33	Картометрический метод	2,50	-
3822	413403,92	2161719,45	Картометрический метод	2,50	-
3823	413437,51	2161700,06	Картометрический метод	2,50	-
3824	413475,52	2161690,48	Картометрический метод	2,50	-
3825	413504,73	2161678,96	Картометрический метод	2,50	-
3826	413578,73	2161630,84	Картометрический метод	2,50	-
3827	413611,73	2161593,99	Картометрический метод	2,50	-
3828	413637,13	2161530,72	Картометрический метод	2,50	-
3829	413666,8	2161488,69	Картометрический метод	2,50	-
3830	413689,66	2161445,43	Картометрический метод	2,50	-
3831	413706,97	2161399,39	Картометрический метод	2,50	-
3832	413724,89	2161370,34	Картометрический метод	2,50	-
3833	413748,38	2161342,22	Картометрический метод	2,50	-
3834	413789,47	2161302,05	Картометрический метод	2,50	-
3835	413820,68	2161263,42	Картометрический метод	2,50	-
3836	413844,48	2161221,71	Картометрический метод	2,50	-
3837	413890	2161112,62	Картометрический метод	2,50	-
3838	413923,18	2161034,49	Картометрический метод	2,50	-
3839	413925,51	2161015,13	Картометрический метод	2,50	-
3840	413916,33	2160993,27	Картометрический метод	2,50	-
3841	413904,66	2160874,55	Картометрический метод	2,50	-
3842	413903,47	2160862,7	Картометрический метод	2,50	-
3843	413929,6	2160849,34	Картометрический метод	2,50	-
3844	413981,9	2160827,57	Картометрический метод	2,50	-
3845	414036,88	2160801,86	Картометрический метод	2,50	-
3846	414104,3	2160773,39	Картометрический метод	2,50	-
3847	414134,48	2160762,38	Картометрический метод	2,50	-
3848	414191,79	2160735,69	Картометрический метод	2,50	-
3849	414235,96	2160721,58	Картометрический метод	2,50	-
3850	414269,68	2160711,01	Картометрический метод	2,50	-
3851	414457,65	2160671,71	Картометрический метод	2,50	-
3852	414500,44	2160663,22	Картометрический метод	2,50	-
3853	414546,02	2160656,75	Картометрический метод	2,50	-
3854	414626,88	2160649,58	Картометрический метод	2,50	-
3855	414672,95	2160647,05	Картометрический метод	2,50	-
3856	414716,84	2160645,35	Картометрический метод	2,50	-
3857	414771,05	2160643,96	Картометрический метод	2,50	-
3858	414804,17	2160644,26	Картометрический метод	2,50	-
3859	414856,67	2160646,42	Картометрический метод	2,50	-
3801	414874,13	2160658,91	Картометрический метод	2,50	-
ЗУ1(31)					
3860	414346,77	2162009,58	Картометрический метод	2,50	-
3861	414270,66	2162088,82	Картометрический метод	2,50	-
3862	414252,58	2162106,52	Картометрический метод	2,50	-
3863	414290,37	2162148,67	Картометрический метод	2,50	-
3864	414306,72	2162169,56	Картометрический метод	2,50	-

## Сведения о местоположении границ объекта

3865	414314,28	2162164,57	Картометрический метод	2,50	-
3866	414284,72	2162211,96	Картометрический метод	2,50	-
3867	414270,91	2162218,91	Картометрический метод	2,50	-
3868	414248,67	2162216,49	Картометрический метод	2,50	-
3869	414230,13	2162217,73	Картометрический метод	2,50	-
3870	414201,9	2162230,5	Картометрический метод	2,50	-
3871	414142,37	2162235,24	Картометрический метод	2,50	-
3872	414121,66	2162239,86	Картометрический метод	2,50	-
3873	414106,52	2162250,28	Картометрический метод	2,50	-
3874	414073,15	2162280,77	Картометрический метод	2,50	-
3875	414054,86	2162291,44	Картометрический метод	2,50	-
3876	414024,53	2162293,78	Картометрический метод	2,50	-
3877	414009,49	2162300,34	Картометрический метод	2,50	-
3878	413948,68	2162334,8	Картометрический метод	2,50	-
3879	413924,79	2162342,4	Картометрический метод	2,50	-
3880	413864,46	2162346,69	Картометрический метод	2,50	-
3881	413832,12	2162351,63	Картометрический метод	2,50	-
3882	413810,7	2162360,7	Картометрический метод	2,50	-
3883	413762,7	2162387,27	Картометрический метод	2,50	-
3884	413746,63	2162389,13	Картометрический метод	2,50	-
3885	413730,77	2162386,66	Картометрический метод	2,50	-
3886	413699,66	2162373,47	Картометрический метод	2,50	-
3887	413677,16	2162369,08	Картометрический метод	2,50	-
3888	413652,48	2162376,56	Картометрический метод	2,50	-
3889	413601,6	2162407,26	Картометрический метод	2,50	-
3890	413571,03	2162410,1	Картометрический метод	2,50	-
3891	413565,15	2162398,82	Картометрический метод	2,50	-
3892	413640,03	2162327,78	Картометрический метод	2,50	-
3893	413738,91	2162267,74	Картометрический метод	2,50	-
3894	414098,45	2162108,99	Картометрический метод	2,50	-
3895	414262,93	2162007,49	Картометрический метод	2,50	-
3896	414323,98	2161972,22	Картометрический метод	2,50	-
3860	414346,77	2162009,58	Картометрический метод	2,50	-

## 3. Сведения о характерных точках части (частей) границы объекта

Обозначение характерных точек части границы	Координаты, м		Метод определения координат характерной точки	Средняя квадратическая погрешность положения характерной точки (Mt), м	Описание обозначения точки на местности (при наличии)
	X	Y			
1	2	3	4	5	6
Часть № -					
-	-	-	-	-	-

ГРАФИЧЕСКОЕ ОПИСАНИЕ  
местоположения границ населенных пунктов, территориальных  
зон, особо охраняемых природных территорий, зон с особыми  
условиями использования территории

5.2 Зона отдыха

(наименование объекта местоположение границ, которого описано (далее - объект)

Раздел 1

Сведения об объекте		
№ п/п	Характеристики объекта	Описание характеристик
1	2	3
1	Местоположение объекта	Российская Федерация, Рязанская область, р-н Спасский, с/п Собчаковское
2	Площадь объекта ± величина погрешности определения площади (Р ± Дельта Р)	8400кв.м. ± 32кв.м.
3	Иные характеристики объекта	-

## Раздел 2

Сведения о местоположении границ объекта					
1. Система координат <u>МСК-62</u>					
2. Сведения о характерных точках границ объекта					
Обозначение характерных точек границ	Координаты, м		Метод определения координат характерной точки	Средняя квадратическая погрешность положения характерной точки (Mt), м	Описание обозначения точки на местности (при наличии)
	X	Y			
1	2	3	4	5	6
1	426512,81	2167023,53	Картометрический метод	2,50	-
2	426488,81	2167041,9	Картометрический метод	2,50	-
3	426467,97	2167056,47	Картометрический метод	2,50	-
4	426425,62	2167088,95	Картометрический метод	2,50	-
5	426420,91	2167082,19	Картометрический метод	2,50	-
6	426414,72	2167086,63	Картометрический метод	2,50	-
7	426392,61	2167096,03	Картометрический метод	2,50	-
8	426379,32	2167085,66	Картометрический метод	2,50	-
9	426357,17	2167106,74	Картометрический метод	2,50	-
10	426346,45	2167086,01	Картометрический метод	2,50	-
11	426364,92	2167074,87	Картометрический метод	2,50	-
12	426353,99	2167061,03	Картометрический метод	2,50	-
13	426377,67	2167042,65	Картометрический метод	2,50	-
14	426387,36	2167035,08	Картометрический метод	2,50	-
15	426386,82	2167034,07	Картометрический метод	2,50	-
16	426417,05	2167021,32	Картометрический метод	2,50	-
17	426451,73	2167008,3	Картометрический метод	2,50	-
18	426464,73	2167002,82	Картометрический метод	2,50	-
19	426493,14	2166990,95	Картометрический метод	2,50	-
1	426512,81	2167023,53	Картометрический метод	2,50	-
3. Сведения о характерных точках части (частей) границы объекта					
Обозначение характерных точек части границы	Координаты, м		Метод определения координат характерной точки	Средняя квадратическая погрешность положения характерной точки (Mt), м	Описание обозначения точки на местности (при наличии)
	X	Y			
1	2	3	4	5	6
Часть № =					
-	-	-	-	-	-