



ГЛАВНОЕ УПРАВЛЕНИЕ АРХИТЕКТУРЫ И ГРАДОСТРОИТЕЛЬСТВА РЯЗАНСКОЙ ОБЛАСТИ

ПОСТАНОВЛЕНИЕ

«14» января 2024 г.

№ 14-п

Об утверждении изменений в правила землепользования и застройки
муниципального образования – Турлатовское сельское поселение
Рязанского муниципального района Рязанской области

На основании статьи 32, 33 Градостроительного кодекса Российской Федерации, статьи 2 Закона Рязанской области от 28.12.2018 № 106-ОЗ «О перераспределении отдельных полномочий в области градостроительной деятельности между органами местного самоуправления муниципальных образований Рязанской области и органами государственной власти Рязанской области», с учетом заключения о результатах общественных обсуждений от 22.11.2023, руководствуясь постановлением Правительства Рязанской области от 06.08.2008 № 153 «Об утверждении Положения о главном управлении архитектуры и градостроительства Рязанской области», главное управление архитектуры и градостроительства Рязанской области ПОСТАНОВЛЯЕТ:

1. Утвердить изменения в правила землепользования и застройки муниципального образования – Турлатовское сельское поселение Рязанского муниципального района Рязанской области, утвержденные постановлением главного управления архитектуры и градостроительства Рязанской области от 29.07.2020 № 404-п «Об утверждении Правил землепользования и застройки муниципального образования – Турлатовское сельское поселение Рязанского муниципального района Рязанской области» (в ред. постановлений Главархитектуры Рязанской области от 07.07.2022 № 367-п, от 23.11.2022 № 711-п, от 28.12.2022 № 808-п, от 14.07.2023 № 309-п, с изм., внесенными Решением Рязанского областного суда от 03.03.2022 № 3а-28/2022, постановлением Главархитектуры Рязанской области от 02.05.2023 № 193-п (ред. 06.10.2023)) (далее – Постановление):

1) в приложении № 2 к Постановлению согласно приложению № 1 к настоящему постановлению;

2) в приложении № 3 к Постановлению согласно приложению № 2 к настоящему постановлению.

2. Графическое описание местоположения границ территориальной зоны «Ж-1 Зона застройки индивидуальными жилыми домами» для объекта с местоположением: Российская Федерация, Рязанская область, р-н Рязанский, с/п Турлатовское, д. Турлатово изложить согласно приложению № 3 к настоящему постановлению.

3. Графическое описание местоположения границ территориальной зоны «П-1 Производственная зона» для объекта с местоположением: Российская Федерация, Рязанская область, р-н Рязанский, с/п Турлатовское, д. Турлатово изложить согласно приложению № 4 к настоящему постановлению.

4. Настоящее постановление вступает в силу со дня его официального опубликования.

5. Государственному казенному учреждению Рязанской области «Центр градостроительного развития Рязанской области»:

1) обеспечить доступ к изменениям в правила землепользования и застройки муниципального образования – Турлатовское сельское поселение Рязанского муниципального района Рязанской области в федеральной государственной информационной системе территориального планирования и размещение в государственных информационных системах обеспечения градостроительной деятельности в соответствии с требованиями Градостроительного кодекса Российской Федерации;

2) подготовить, заверить усиленной квалифицированной электронной подписью и направить в территориальный орган федерального органа исполнительной власти, уполномоченный Правительством Российской Федерации на осуществление государственного кадастрового учета, государственной регистрации прав, ведение Единого государственного реестра недвижимости, сведения о границах территориальных зон для внесения в Единый государственный реестр недвижимости в соответствии с Федеральным законом от 13.07.2015 № 218-ФЗ «О государственной регистрации недвижимости».

6. Отделу кадровой работы и делопроизводства обеспечить:

1) государственную регистрацию настоящего постановления в правовом департаменте аппарата Губернатора и Правительства Рязанской области;

2) опубликование настоящего постановления в сетевом издании «Рязанские ведомости» (www.rv-ryazan.ru) и на официальном интернет-портале правовой информации (www.pravo.gov.ru).


7. Отделу информационного обеспечения градостроительной деятельности разместить настоящее постановление на официальном сайте главного управления архитектуры и градостроительства Рязанской области в сети «Интернет».

8. Предложить главе муниципального образования – Рязанский муниципальный район Рязанской области, главе муниципального образования –

Турлатовское сельское поселение Рязанского муниципального района Рязанской области обеспечить размещение настоящего постановления на официальном сайте муниципального образования в сети «Интернет», публикацию в средствах массовой информации.

9. Контроль за исполнением настоящего постановления возложить на заместителя начальника главного управления архитектуры и градостроительства Рязанской области Т.С. Попкову.

Начальник

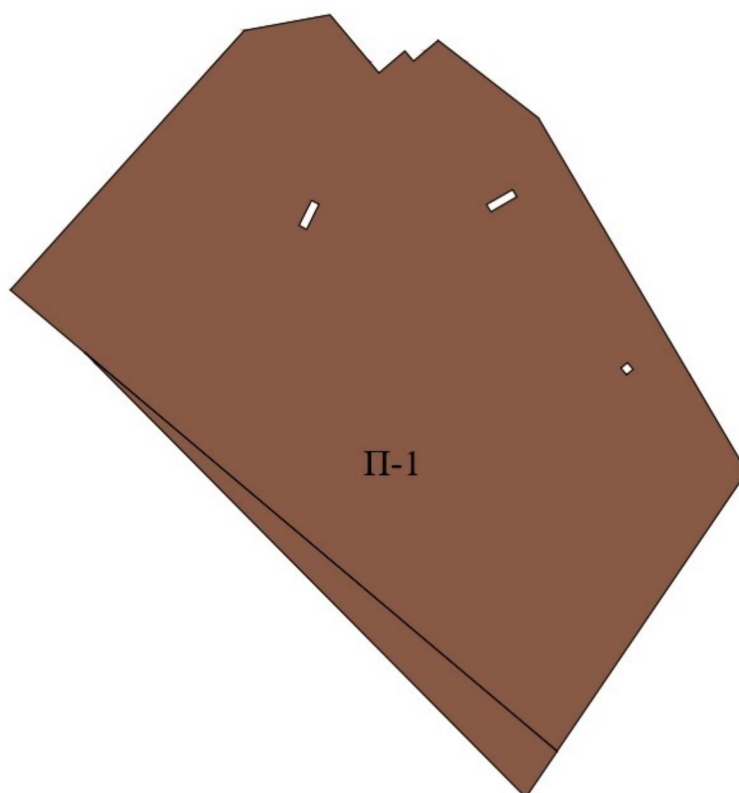
A handwritten signature in black ink, consisting of a large, stylized initial 'R' followed by several loops and a final flourish.

Р.В. Шашкин

Приложение № 1
к постановлению главного
управления архитектуры и
градостроительства
Рязанской области
от 17 января 2024 г. № 14-п

**Внесение изменений в правила землепользования и застройки
муниципального образования – Турлатовское сельское поселение
Рязанского муниципального района Рязанской области
в части территории земельных участков
с кадастровыми номерами
62:15:0040438:81, 62:15:0040438:29**

Фрагмент карты градостроительного зонирования



Условные обозначения

Территориальные зоны

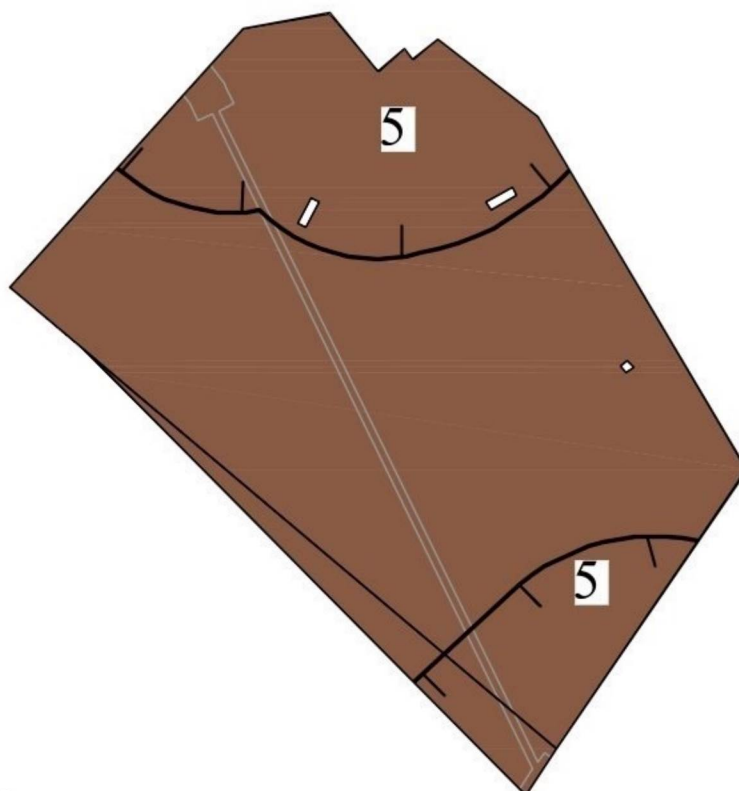


Производственная зона

Приложение № 2
к постановлению главного
управления архитектуры и
градостроительства
Рязанской области
от 17 января 2024 г. № 14-п

**Внесение изменений в правила землепользования и застройки муниципального
образования – Турлатовское сельское поселение
Рязанского муниципального района Рязанской области
в части территории земельных участков
с кадастровыми номерами
62:15:0040438:81, 62:15:0040438:29**

Фрагмент карты зоны с особыми условиями использования территорий



Условные обозначения

Территориальные зоны




Производственная зона

Охранная зона инженерных коммуникаций:



Охранная зона объектов
электросетевого хозяйства
(вдоль линий электропередачи,
вокруг подстанций)

Санитарно-защитная зона:



Санитарно-защитная зона
предприятий, сооружений
и иных объектов
(существующих и строящихся)

Санитарно-защитная зона по классам опасности:

5

Класс опасности по СЗЗ 50 м

ГРАФИЧЕСКОЕ ОПИСАНИЕ

местоположения границ населенных пунктов, территориальных зон, особо охраняемых природных территорий, зон с особыми условиями использования территории

Ж-1 Зона застройки индивидуальными жилыми домами (населенный пункт д. Турлатово)

(наименование объекта местоположение границ, которого описано (далее - объект)

Раздел 1

Сведения об объекте		
№ п/п	Характеристики объекта	Описание характеристик
1	2	3
1	Местоположение объекта	Российская Федерация, Рязанская область, р-н Рязанский, с/п Турлатовское, д Турлатово
2	Площадь объекта ± величина погрешности определения площади (Р ± Дельта Р)	997907кв.м. ± 1363кв.м.
3	Иные характеристики объекта	Номер зоны: -

Раздел 3

Сведения о местоположении измененных (уточненных) границ объекта							
1. Система координат		МСК-62					
2. Сведения о характерных точках границ объекта							
Обозначение характерных точек границ	Существующие координаты, м		Измененные (уточненные) координаты, м		Метод определения координат характерной точки	Средняя квадратическая погрешность положения характерной точки (Мт), м	Описание обозначения точки на местности (при наличии)
	X	Y	X	Y			
1	2	3	4	5	6	7	8
ЗУЛ(1)							
1	435991	1336619,37	435991	1336619,37	Картометрический метод	2,50	-
2	435974,56	1336673,49	435974,56	1336673,49	Картометрический метод	2,50	-
3	435972,4	1336680,61	435972,4	1336680,61	Картометрический метод	2,50	-
4	436001,72	1336703,5	436001,72	1336703,5	Картометрический метод	2,50	-
5	436013,94	1336708,62	436013,94	1336708,62	Картометрический метод	2,50	-
6	436012,09	1336715,62	436012,09	1336715,62	Картометрический метод	2,50	-
7	436016,8	1336724,14	436016,8	1336724,14	Картометрический метод	2,50	-
8	436022,38	1336724,71	436022,38	1336724,71	Картометрический метод	2,50	-
9	436036,31	1336733,18	436036,31	1336733,18	Картометрический метод	2,50	-
10	436034,4	1336741,46	436034,4	1336741,46	Картометрический метод	2,50	-
11	436040,6	1336746,19	436040,6	1336746,19	Картометрический метод	2,50	-
12	436049,41	1336735,91	436049,41	1336735,91	Картометрический метод	2,50	-
13	436053,68	1336733,28	436053,68	1336733,28	Картометрический метод	2,50	-
14	436062,3	1336732,15	436062,3	1336732,15	Картометрический метод	2,50	-
15	436064,22	1336729,08	436064,22	1336729,08	Картометрический метод	2,50	-
16	436077,38	1336740,01	436077,38	1336740,01	Картометрический метод	2,50	-
17	436093,68	1336729,01	436093,68	1336729,01	Картометрический метод	2,50	-
18	436104,96	1336736,91	436104,96	1336736,91	Картометрический метод	2,50	-
19	436106,76	1336733,62	436106,76	1336733,62	Картометрический метод	2,50	-
20	436090,3	1336704,97	436090,3	1336704,97	Картометрический метод	2,50	-
21	436099,89	1336696,95	436099,89	1336696,95	Картометрический метод	2,50	-

Сведения о местоположении измененных (уточненных) границ объекта

22	436114,88	1336698,26	436114,88	1336698,26	Картометрический метод	2,50	-
23	436127,63	1336706,26	436127,63	1336706,26	Картометрический метод	2,50	-
24	436147,25	1336734,5	436147,25	1336734,5	Картометрический метод	2,50	-
25	436053,45	1336785,42	436053,45	1336785,42	Картометрический метод	2,50	-
26	436024,18	1336789,11	436024,18	1336789,11	Картометрический метод	2,50	-
27	435932,82	1336698,41	435932,82	1336698,41	Картометрический метод	2,50	-
28	435902,8	1336694,44	435902,8	1336694,44	Картометрический метод	2,50	-
29	435892,21	1336677,07	435892,21	1336677,07	Картометрический метод	2,50	-
30	435855,22	1336675,26	435855,22	1336675,26	Картометрический метод	2,50	-
31	435824,3	1336643,39	435824,3	1336643,39	Картометрический метод	2,50	-
32	435803,86	1336621,52	435803,86	1336621,52	Картометрический метод	2,50	-
33	435794,83	1336550,57	435794,83	1336550,57	Картометрический метод	2,50	-
34	435809,57	1336554,09	435809,57	1336554,09	Картометрический метод	2,50	-
35	435832,59	1336552,63	435832,59	1336552,63	Картометрический метод	2,50	-
36	435870,38	1336550,23	435870,38	1336550,23	Картометрический метод	2,50	-
37	435887,39	1336550,21	435887,39	1336550,21	Картометрический метод	2,50	-
38	435921,54	1336548,95	435921,54	1336548,95	Картометрический метод	2,50	-
39	435921,36	1336566,81	435921,36	1336566,81	Картометрический метод	2,50	-
40	435930,57	1336575,07	435930,57	1336575,07	Картометрический метод	2,50	-
1	435991	1336619,37	435991	1336619,37	Картометрический метод	2,50	-
3У1(2)							
41	436240,16	1336359,17	436240,16	1336359,17	Картометрический метод	2,50	-
42	436275,27	1336400,31	436275,27	1336400,31	Картометрический метод	2,50	-
43	436306,43	1336436,88	436306,43	1336436,88	Картометрический метод	2,50	-
44	436348,15	1336485,74	436348,15	1336485,74	Картометрический метод	2,50	-
45	436333,19	1336498,29	436333,19	1336498,29	Картометрический метод	2,50	-
46	436321,93	1336508,36	436321,93	1336508,36	Картометрический метод	2,50	-
47	436218,12	1336392,25	436218,12	1336392,25	Картометрический метод	2,50	-
48	436218,91	1336378,14	436218,91	1336378,14	Картометрический метод	2,50	-
49	436229,24	1336368,92	436229,24	1336368,92	Картометрический метод	2,50	-

Сведения о местоположении измененных (уточненных) границ объекта

41	436240,16	1336359,17	436240,16	1336359,17	Картометрический метод	2,50	-
ЗУП(3)							
50	434913,81	1337038,91	434913,81	1337038,91	Картометрический метод	2,50	-
51	434874,18	1337111,11	434874,18	1337111,11	Картометрический метод	2,50	-
52	434874,14	1337111,19	434874,14	1337111,19	Картометрический метод	2,50	-
53	434799,14	1337255,93	434799,14	1337255,93	Картометрический метод	2,50	-
54	434781,01	1337289,89	434781,01	1337289,89	Картометрический метод	2,50	-
55	434752,48	1337277,95	434752,48	1337277,95	Картометрический метод	2,50	-
56	434735,6	1337263,81	434735,6	1337263,81	Картометрический метод	2,50	-
57	434725,45	1337259,23	434725,45	1337259,23	Картометрический метод	2,50	-
58	434718,49	1337256,4	434718,49	1337256,4	Картометрический метод	2,50	-
59	434709,75	1337252,52	434709,75	1337252,52	Картометрический метод	2,50	-
60	434701,76	1337248,93	434701,76	1337248,93	Картометрический метод	2,50	-
61	434693,66	1337244,64	434693,66	1337244,64	Картометрический метод	2,50	-
62	434690,42	1337242,45	434690,42	1337242,45	Картометрический метод	2,50	-
63	434685,5	1337239,56	434685,5	1337239,56	Картометрический метод	2,50	-
64	434687,68	1337235,65	434687,68	1337235,65	Картометрический метод	2,50	-
65	434669,34	1337224,52	434669,34	1337224,52	Картометрический метод	2,50	-
66	434668,58	1337225,93	434668,58	1337225,93	Картометрический метод	2,50	-
67	434655,15	1337217,26	434655,15	1337217,26	Картометрический метод	2,50	-
68	434653,82	1337215,39	434653,82	1337215,39	Картометрический метод	2,50	-
69	434669,15	1337186,68	434669,15	1337186,68	Картометрический метод	2,50	-
70	434685,68	1337158,2	434685,68	1337158,2	Картометрический метод	2,50	-
71	434688,26	1337153,42	434688,26	1337153,42	Картометрический метод	2,50	-
72	434687,74	1337152,83	434687,74	1337152,83	Картометрический метод	2,50	-
73	434690,58	1337147,94	434690,58	1337147,94	Картометрический метод	2,50	-
74	434694,17	1337149,48	434694,17	1337149,48	Картометрический метод	2,50	-
75	434696,46	1337144,9	434696,46	1337144,9	Картометрический метод	2,50	-
76	434698,83	1337139,32	434698,83	1337139,32	Картометрический метод	2,50	-
77	434695,97	1337137,22	434695,97	1337137,22	Картометрический метод	2,50	-

Сведения о местоположении измененных (уточненных) границ объекта

78	434700,67	1337129,27	434700,67	1337129,27	Картометрический метод	2,50	-
79	434727,36	1337086,04	434727,36	1337086,04	Картометрический метод	2,50	-
80	434727,51	1337085,75	434727,51	1337085,75	Картометрический метод	2,50	-
81	434727,61	1337085,44	434727,61	1337085,44	Картометрический метод	2,50	-
82	434727,65	1337085,12	434727,65	1337085,12	Картометрический метод	2,50	-
83	434730,27	1337045,47	434730,27	1337045,47	Картометрический метод	2,50	-
84	434733,66	1337010,12	434733,66	1337010,12	Картометрический метод	2,50	-
85	434733,95	1337004,68	434733,95	1337004,68	Картометрический метод	2,50	-
86	434752,92	1337003,16	434752,92	1337003,16	Картометрический метод	2,50	-
87	434754,12	1337001,81	434754,12	1337001,81	Картометрический метод	2,50	-
88	434755,41	1337002,96	434755,41	1337002,96	Картометрический метод	2,50	-
89	434758,16	1337004,93	434758,16	1337004,93	Картометрический метод	2,50	-
90	434764,96	1336996,62	434764,96	1336996,62	Картометрический метод	2,50	-
91	434773,18	1336991,67	434773,18	1336991,67	Картометрический метод	2,50	-
92	434786,57	1336985,69	434786,57	1336985,69	Картометрический метод	2,50	-
93	434786,74	1336985,6	434786,74	1336985,6	Картометрический метод	2,50	-
94	434786,91	1336985,5	434786,91	1336985,5	Картометрический метод	2,50	-
95	434797,4	1336979,4	434797,4	1336979,4	Картометрический метод	2,50	-
96	434799,93	1336975,3	434799,93	1336975,3	Картометрический метод	2,50	-
97	434802,59	1336976,93	434802,59	1336976,93	Картометрический метод	2,50	-
98	434813,47	1336983,61	434813,47	1336983,61	Картометрический метод	2,50	-
99	434842,57	1336999,98	434842,57	1336999,98	Картометрический метод	2,50	-
100	434851,24	1337005,21	434851,24	1337005,21	Картометрический метод	2,50	-
101	434887,47	1337027,71	434887,47	1337027,71	Картометрический метод	2,50	-
102	434888,4	1337028,29	434888,4	1337028,29	Картометрический метод	2,50	-
50	434913,81	1337038,91	434913,81	1337038,91	Картометрический метод	2,50	-
3У1(4)							
103	435261,83	1336628,33	435261,83	1336628,33	Картометрический метод	2,50	-
104	435275,57	1336662,85	435275,57	1336662,85	Картометрический метод	2,50	-
105	435284,61	1336704,9	435284,61	1336704,9	Картометрический метод	2,50	-

Сведения о местоположении измененных (уточненных) границ объекта

106	435284,72	1336705,31	435284,72	1336705,31	Картометрический метод	2,50	-
107	435297,19	1336741,13	435297,19	1336741,13	Картометрический метод	2,50	-
108	435277	1336752,91	435277	1336752,91	Картометрический метод	2,50	-
109	435203,63	1336781,46	435203,63	1336781,46	Картометрический метод	2,50	-
110	435203,53	1336781,5	435203,53	1336781,5	Картометрический метод	2,50	-
111	435169,21	1336796,09	435169,21	1336796,09	Картометрический метод	2,50	-
112	435115,46	1336818,13	435115,46	1336818,13	Картометрический метод	2,50	-
113	435067,7	1336837,7	435067,7	1336837,7	Картометрический метод	2,50	-
114	435067,58	1336837,76	435067,58	1336837,76	Картометрический метод	2,50	-
115	435048,97	1336846,24	435048,97	1336846,24	Картометрический метод	2,50	-
116	435048,68	1336846,4	435048,68	1336846,4	Картометрический метод	2,50	-
117	435048,34	1336846,62	435048,34	1336846,62	Картометрический метод	2,50	-
118	435030,42	1336859,9	435030,42	1336859,9	Картометрический метод	2,50	-
119	435000,08	1336881,89	435000,08	1336881,89	Картометрический метод	2,50	-
120	434999,7	1336882,21	434999,7	1336882,21	Картометрический метод	2,50	-
121	434999,37	1336882,57	434999,37	1336882,57	Картометрический метод	2,50	-
122	434999,1	1336882,98	434999,1	1336882,98	Картометрический метод	2,50	-
123	434980,04	1336916,33	434980,04	1336916,33	Картометрический метод	2,50	-
124	434980	1336916,4	434980	1336916,4	Картометрический метод	2,50	-
125	434925,5	1337017,54	434925,5	1337017,54	Картометрический метод	2,50	-
126	434915,74	1337035,39	434915,74	1337035,39	Картометрический метод	2,50	-
127	434891,14	1337025,1	434891,14	1337025,1	Картометрический метод	2,50	-
128	434867,72	1337006,22	434867,72	1337006,22	Картометрический метод	2,50	-
129	434856,78	1337000,41	434856,78	1337000,41	Картометрический метод	2,50	-
130	434856,98	1337000,4	434856,98	1337000,4	Картометрический метод	2,50	-
131	434856,98	1337000,2	434856,98	1337000,2	Картометрический метод	2,50	-
132	434853,3	1336997,99	434853,3	1336997,99	Картометрический метод	2,50	-
133	434853,1	1336997,99	434853,1	1336997,99	Картометрический метод	2,50	-
134	434853,1	1336998,19	434853,1	1336998,19	Картометрический метод	2,50	-

Сведения о местоположении измененных (уточненных) границ объекта

135	434856,66	1337000,34	434856,66	1337000,34	Картометрический метод	2,50	-
136	434849,86	1336996,51	434849,86	1336996,51	Картометрический метод	2,50	-
137	434826,22	1336982,04	434826,22	1336982,04	Картометрический метод	2,50	-
138	434797,49	1336965,16	434797,49	1336965,16	Картометрический метод	2,50	-
139	434794,51	1336969,75	434794,51	1336969,75	Картометрический метод	2,50	-
140	434787,68	1336978,26	434787,68	1336978,26	Картометрический метод	2,50	-
141	434786,68	1336978,7	434786,68	1336978,7	Картометрический метод	2,50	-
142	434783,16	1336973	434783,16	1336973	Картометрический метод	2,50	-
143	434779,09	1336955,06	434779,09	1336955,06	Картометрический метод	2,50	-
144	434778,21	1336945,49	434778,21	1336945,49	Картометрический метод	2,50	-
145	434779,16	1336908,39	434779,16	1336908,39	Картометрический метод	2,50	-
146	434780,06	1336873,42	434780,06	1336873,42	Картометрический метод	2,50	-
147	434779,53	1336872,94	434779,53	1336872,94	Картометрический метод	2,50	-
148	434780,66	1336852,31	434780,66	1336852,31	Картометрический метод	2,50	-
149	434780,34	1336832,51	434780,34	1336832,51	Картометрический метод	2,50	-
150	434780,34	1336828,35	434780,34	1336828,35	Картометрический метод	2,50	-
151	434781,4	1336828,02	434781,4	1336828,02	Картометрический метод	2,50	-
152	434782,32	1336763,4	434782,32	1336763,4	Картометрический метод	2,50	-
153	434780,26	1336734,65	434780,26	1336734,65	Картометрический метод	2,50	-
154	434782,16	1336729,78	434782,16	1336729,78	Картометрический метод	2,50	-
155	434788,16	1336718,3	434788,16	1336718,3	Картометрический метод	2,50	-
156	434798,25	1336709,19	434798,25	1336709,19	Картометрический метод	2,50	-
157	434809	1336704,55	434809	1336704,55	Картометрический метод	2,50	-
158	434820,12	1336702,5	434820,12	1336702,5	Картометрический метод	2,50	-
159	434840,13	1336701,54	434840,13	1336701,54	Картометрический метод	2,50	-
160	434871,59	1336702,49	434871,59	1336702,49	Картометрический метод	2,50	-
161	434871,71	1336702,49	434871,71	1336702,49	Картометрический метод	2,50	-
162	434890,61	1336702,33	434890,61	1336702,33	Картометрический метод	2,50	-
163	434891,19	1336702,28	434891,19	1336702,28	Картометрический метод	2,50	-

Сведения о местоположении измененных (уточненных) границ объекта

164	434891,41	1336702,23	434891,41	1336702,23	Картометрический метод	2,50	-
165	434919,34	1336695,45	434919,34	1336695,45	Картометрический метод	2,50	-
166	434954,57	1336690,39	434954,57	1336690,39	Картометрический метод	2,50	-
167	435005,82	1336683,3	435005,82	1336683,3	Картометрический метод	2,50	-
168	435029,44	1336684,71	435029,44	1336684,71	Картометрический метод	2,50	-
169	435029,65	1336684,71	435029,65	1336684,71	Картометрический метод	2,50	-
170	435029,81	1336684,71	435029,81	1336684,71	Картометрический метод	2,50	-
171	435068,54	1336682,89	435068,54	1336682,89	Картометрический метод	2,50	-
172	435089,47	1336678,77	435089,47	1336678,77	Картометрический метод	2,50	-
173	435091,62	1336677,67	435091,62	1336677,67	Картометрический метод	2,50	-
174	435096,44	1336677,21	435096,44	1336677,21	Картометрический метод	2,50	-
175	435096,74	1336679,22	435096,74	1336679,22	Картометрический метод	2,50	-
176	435140,83	1336669,97	435140,83	1336669,97	Картометрический метод	2,50	-
177	435141	1336669,93	435141	1336669,93	Картометрический метод	2,50	-
178	435172,98	1336661,54	435172,98	1336661,54	Картометрический метод	2,50	-
179	435188,77	1336658,22	435188,77	1336658,22	Картометрический метод	2,50	-
180	435189,25	1336658,08	435189,25	1336658,08	Картометрический метод	2,50	-
181	435204,81	1336652,37	435204,81	1336652,37	Картометрический метод	2,50	-
182	435205,18	1336652,21	435205,18	1336652,21	Картометрический метод	2,50	-
183	435237,47	1336635,98	435237,47	1336635,98	Картометрический метод	2,50	-
103	435261,83	1336628,33	435261,83	1336628,33	Картометрический метод	2,50	-
184	434890,27	1336777,07	434890,27	1336777,07	Картометрический метод	2,50	-
185	434890,27	1336777,27	434890,27	1336777,27	Картометрический метод	2,50	-
186	434890,07	1336777,27	434890,07	1336777,27	Картометрический метод	2,50	-
187	434890,07	1336777,07	434890,07	1336777,07	Картометрический метод	2,50	-
184	434890,27	1336777,07	434890,27	1336777,07	Картометрический метод	2,50	-
188	434909,88	1337029,82	434909,88	1337029,82	Картометрический метод	2,50	-
189	434909,89	1337030,02	434909,89	1337030,02	Картометрический метод	2,50	-

Сведения о местоположении измененных (уточненных) границ объекта

190	434909,69	1337030,01	434909,69	1337030,01	Картометрический метод	2,50	-
191	434909,68	1337029,81	434909,68	1337029,81	Картометрический метод	2,50	-
188	434909,88	1337029,82	434909,88	1337029,82	Картометрический метод	2,50	-
192	434949,91	1336791,05	434949,91	1336791,05	Картометрический метод	2,50	-
193	434949,92	1336791,25	434949,92	1336791,25	Картометрический метод	2,50	-
194	434949,72	1336791,26	434949,72	1336791,26	Картометрический метод	2,50	-
195	434949,71	1336791,06	434949,71	1336791,06	Картометрический метод	2,50	-
192	434949,91	1336791,05	434949,91	1336791,05	Картометрический метод	2,50	-
ЗУ1(5)							
196	435379,1	1336444,5	435379,1	1336444,5	Картометрический метод	2,50	-
197	435370,24	1336528,85	435370,24	1336528,85	Картометрический метод	2,50	-
198	435366,39	1336528,6	435366,39	1336528,6	Картометрический метод	2,50	-
199	435366,19	1336528,6	435366,19	1336528,6	Картометрический метод	2,50	-
200	435366,19	1336528,8	435366,19	1336528,8	Картометрический метод	2,50	-
201	435370,22	1336529,06	435370,22	1336529,06	Картометрический метод	2,50	-
202	435367,5	1336555,13	435367,5	1336555,13	Картометрический метод	2,50	-
203	435358,03	1336639,75	435358,03	1336639,75	Картометрический метод	2,50	-
204	435344,91	1336632,08	435344,91	1336632,08	Картометрический метод	2,50	-
205	435344,63	1336631,94	435344,63	1336631,94	Картометрический метод	2,50	-
206	435335,1	1336627,49	435335,1	1336627,49	Картометрический метод	2,50	-
207	435334,82	1336627,38	435334,82	1336627,38	Картометрический метод	2,50	-
208	435334,6	1336627,3	435334,6	1336627,3	Картометрический метод	2,50	-
209	435325,87	1336624,76	435325,87	1336624,76	Картометрический метод	2,50	-
210	435325,34	1336624,65	435325,34	1336624,65	Картометрический метод	2,50	-
211	435324,79	1336624,63	435324,79	1336624,63	Картометрический метод	2,50	-
212	435302,83	1336625,25	435302,83	1336625,25	Картометрический метод	2,50	-
213	435279,92	1336622,43	435279,92	1336622,43	Картометрический метод	2,50	-
214	435264,3	1336620,54	435264,3	1336620,54	Картометрический метод	2,50	-
215	435263,81	1336620,52	435263,81	1336620,52	Картометрический метод	2,50	-

Сведения о местоположении измененных (уточненных) границ объекта

216	435263,32	1336620,56	435263,32	1336620,56	Картометрический метод	2,50	-
217	435262,83	1336620,68	435262,83	1336620,68	Картометрический метод	2,50	-
218	435235,1	1336629,39	435235,1	1336629,39	Картометрический метод	2,50	-
219	435234,96	1336629,44	435234,96	1336629,44	Картометрический метод	2,50	-
220	435234,58	1336629,6	435234,58	1336629,6	Картометрический метод	2,50	-
221	435202,22	1336645,86	435202,22	1336645,86	Картометрический метод	2,50	-
222	435187,08	1336651,42	435187,08	1336651,42	Картометрический метод	2,50	-
223	435171,46	1336654,7	435171,46	1336654,7	Картометрический метод	2,50	-
224	435171,29	1336654,74	435171,29	1336654,74	Картометрический метод	2,50	-
225	435139,31	1336663,14	435139,31	1336663,14	Картометрический метод	2,50	-
226	435081,4	1336675,28	435081,4	1336675,28	Картометрический метод	2,50	-
227	435029,67	1336677,71	435029,67	1336677,71	Картометрический метод	2,50	-
228	435005,89	1336676,29	435005,89	1336676,29	Картометрический метод	2,50	-
229	435005,68	1336676,28	435005,68	1336676,28	Картометрический метод	2,50	-
230	435005,2	1336676,32	435005,2	1336676,32	Картометрический метод	2,50	-
231	434953,6	1336683,46	434953,6	1336683,46	Картометрический метод	2,50	-
232	434918,19	1336688,54	434918,19	1336688,54	Картометрический метод	2,50	-
233	434918,08	1336688,56	434918,08	1336688,56	Картометрический метод	2,50	-
234	434917,86	1336688,61	434917,86	1336688,61	Картометрический метод	2,50	-
235	434890,15	1336695,34	434890,15	1336695,34	Картометрический метод	2,50	-
236	434871,73	1336695,49	434871,73	1336695,49	Картометрический метод	2,50	-
237	434840,21	1336694,54	434840,21	1336694,54	Картометрический метод	2,50	-
238	434840,1	1336694,54	434840,1	1336694,54	Картометрический метод	2,50	-
239	434839,93	1336694,54	434839,93	1336694,54	Картометрический метод	2,50	-
240	434819,56	1336695,52	434819,56	1336695,52	Картометрический метод	2,50	-
241	434819,1	1336695,57	434819,1	1336695,57	Картометрический метод	2,50	-
242	434807,34	1336697,74	434807,34	1336697,74	Картометрический метод	2,50	-
243	434806,78	1336697,89	434806,78	1336697,89	Картометрический метод	2,50	-
244	434806,59	1336697,97	434806,59	1336697,97	Картометрический метод	2,50	-

Сведения о местоположении измененных (уточненных) границ объекта

245	434794,95	1336703	434794,95	1336703	Картометрический метод	2,50	-
246	434794,44	1336703,26	434794,44	1336703,26	Картометрический метод	2,50	-
247	434793,99	1336703,61	434793,99	1336703,61	Картометрический метод	2,50	-
248	434783,14	1336713,4	434783,14	1336713,4	Картометрический метод	2,50	-
249	434782,8	1336713,75	434782,8	1336713,75	Картометрический метод	2,50	-
250	434782,57	1336714,07	434782,57	1336714,07	Картометрический метод	2,50	-
251	434773,03	1336728,49	434773,03	1336728,49	Картометрический метод	2,50	-
252	434767,91	1336736,87	434767,91	1336736,87	Картометрический метод	2,50	-
253	434767,61	1336698,9	434767,61	1336698,9	Картометрический метод	2,50	-
254	434794,77	1336625,04	434794,77	1336625,04	Картометрический метод	2,50	-
255	434830,98	1336583,77	434830,98	1336583,77	Картометрический метод	2,50	-
256	435222	1336479,94	435222	1336479,94	Картометрический метод	2,50	-
257	435222,51	1336481,88	435222,51	1336481,88	Картометрический метод	2,50	-
258	435347,69	1336450,36	435347,69	1336450,36	Картометрический метод	2,50	-
259	435351,6	1336449,51	435351,6	1336449,51	Картометрический метод	2,50	-
260	435358,94	1336447,94	435358,94	1336447,94	Картометрический метод	2,50	-
261	435357,38	1336440,28	435357,38	1336440,28	Картометрический метод	2,50	-
262	435360,57	1336439,46	435360,57	1336439,46	Картометрический метод	2,50	-
196	435379,1	1336444,5	435379,1	1336444,5	Картометрический метод	2,50	-
263	434791,59	1336694,49	434791,59	1336694,49	Картометрический метод	2,50	-
264	434791,79	1336694,49	434791,79	1336694,49	Картометрический метод	2,50	-
265	434793,57	1336700,48	434793,57	1336700,48	Картометрический метод	2,50	-
266	434793,58	1336700,68	434793,58	1336700,68	Картометрический метод	2,50	-
267	434793,38	1336700,68	434793,38	1336700,68	Картометрический метод	2,50	-
268	434791,58	1336694,69	434791,58	1336694,69	Картометрический метод	2,50	-
263	434791,59	1336694,49	434791,59	1336694,49	Картометрический метод	2,50	-
269	434800,93	1336687,39	434800,93	1336687,39	Картометрический метод	2,50	-
270	434800,92	1336687,59	434800,92	1336687,59	Картометрический метод	2,50	-

Сведения о местоположении измененных (уточненных) границ объекта

271	434798,73	1336691,5	434798,73	1336691,5	Картометрический метод	2,50	-
272	434798,53	1336691,5	434798,53	1336691,5	Картометрический метод	2,50	-
273	434798,53	1336691,3	434798,53	1336691,3	Картометрический метод	2,50	-
274	434800,73	1336687,39	434800,73	1336687,39	Картометрический метод	2,50	-
269	434800,93	1336687,39	434800,93	1336687,39	Картометрический метод	2,50	-
275	434821,03	1336652,01	434821,03	1336652,01	Картометрический метод	2,50	-
276	434821,03	1336652,21	434821,03	1336652,21	Картометрический метод	2,50	-
277	434820,83	1336652,21	434820,83	1336652,21	Картометрический метод	2,50	-
278	434820,83	1336652,01	434820,83	1336652,01	Картометрический метод	2,50	-
275	434821,03	1336652,01	434821,03	1336652,01	Картометрический метод	2,50	-
279	434828,57	1336650,48	434828,57	1336650,48	Картометрический метод	2,50	-
280	434828,58	1336651,28	434828,58	1336651,28	Картометрический метод	2,50	-
281	434828,38	1336651,29	434828,38	1336651,29	Картометрический метод	2,50	-
282	434828,37	1336650,49	434828,37	1336650,49	Картометрический метод	2,50	-
279	434828,57	1336650,48	434828,57	1336650,48	Картометрический метод	2,50	-
283	434851,07	1336599,5	434851,07	1336599,5	Картометрический метод	2,50	-
284	434851,07	1336599,7	434851,07	1336599,7	Картометрический метод	2,50	-
285	434850,87	1336599,71	434850,87	1336599,71	Картометрический метод	2,50	-
286	434850,87	1336599,51	434850,87	1336599,51	Картометрический метод	2,50	-
283	434851,07	1336599,5	434851,07	1336599,5	Картометрический метод	2,50	-
287	434863,68	1336586,91	434863,68	1336586,91	Картометрический метод	2,50	-
288	434863,67	1336587,11	434863,67	1336587,11	Картометрический метод	2,50	-
289	434863,47	1336587,11	434863,47	1336587,11	Картометрический метод	2,50	-
290	434863,48	1336586,91	434863,48	1336586,91	Картометрический метод	2,50	-
287	434863,68	1336586,91	434863,68	1336586,91	Картометрический метод	2,50	-
291	435065,39	1336525,32	435065,39	1336525,32	Картометрический метод	2,50	-
292	435065,39	1336525,52	435065,39	1336525,52	Картометрический метод	2,50	-

Сведения о местоположении измененных (уточненных) границ объекта

293	435065,19	1336525,52	435065,19	1336525,52	Картометрический метод	2,50	-
294	435065,19	1336525,32	435065,19	1336525,32	Картометрический метод	2,50	-
291	435065,39	1336525,32	435065,39	1336525,32	Картометрический метод	2,50	-
295	435130,29	1336511,29	435130,29	1336511,29	Картометрический метод	2,50	-
296	435130,29	1336511,49	435130,29	1336511,49	Картометрический метод	2,50	-
297	435130,09	1336511,5	435130,09	1336511,5	Картометрический метод	2,50	-
298	435130,09	1336511,3	435130,09	1336511,3	Картометрический метод	2,50	-
295	435130,29	1336511,29	435130,29	1336511,29	Картометрический метод	2,50	-
299	435229,03	1336484,64	435229,03	1336484,64	Картометрический метод	2,50	-
300	435230,6	1336489,44	435230,6	1336489,44	Картометрический метод	2,50	-
301	435230,6	1336489,64	435230,6	1336489,64	Картометрический метод	2,50	-
302	435226,01	1336490,58	435226,01	1336490,58	Картометрический метод	2,50	-
303	435225,81	1336490,58	435225,81	1336490,58	Картометрический метод	2,50	-
304	435225,81	1336490,38	435225,81	1336490,38	Картометрический метод	2,50	-
305	435228,83	1336484,64	435228,83	1336484,64	Картометрический метод	2,50	-
299	435229,03	1336484,64	435229,03	1336484,64	Картометрический метод	2,50	-
306	435281,63	1336473,58	435281,63	1336473,58	Картометрический метод	2,50	-
307	435281,63	1336473,78	435281,63	1336473,78	Картометрический метод	2,50	-
308	435281,43	1336473,78	435281,43	1336473,78	Картометрический метод	2,50	-
309	435281,43	1336473,58	435281,43	1336473,58	Картометрический метод	2,50	-
306	435281,63	1336473,58	435281,63	1336473,58	Картометрический метод	2,50	-
310	435336,05	1336458,07	435336,05	1336458,07	Картометрический метод	2,50	-
311	435336,25	1336458,07	435336,25	1336458,07	Картометрический метод	2,50	-
312	435337,11	1336462,74	435337,11	1336462,74	Картометрический метод	2,50	-
313	435337,12	1336462,94	435337,12	1336462,94	Картометрический метод	2,50	-
314	435336,92	1336462,94	435336,92	1336462,94	Картометрический метод	2,50	-
315	435336,05	1336458,27	435336,05	1336458,27	Картометрический метод	2,50	-

Сведения о местоположении измененных (уточненных) границ объекта

310	435336,05	1336458,07	435336,05	1336458,07	Картометрический метод	2,50	-
316	435351,8	1336482,75	435351,8	1336482,75	Картометрический метод	2,50	-
317	435351,8	1336482,95	435351,8	1336482,95	Картометрический метод	2,50	-
318	435347,13	1336486,58	435347,13	1336486,58	Картометрический метод	2,50	-
319	435346,93	1336486,58	435346,93	1336486,58	Картометрический метод	2,50	-
320	435346,93	1336486,38	435346,93	1336486,38	Картометрический метод	2,50	-
321	435351,61	1336482,76	435351,61	1336482,76	Картометрический метод	2,50	-
316	435351,8	1336482,75	435351,8	1336482,75	Картометрический метод	2,50	-
322	435353,76	1336622,86	435353,76	1336622,86	Картометрический метод	2,50	-
323	435353,56	1336622,86	435353,56	1336622,86	Картометрический метод	2,50	-
324	435349,57	1336619,48	435349,57	1336619,48	Картометрический метод	2,50	-
325	435349,58	1336619,28	435349,58	1336619,28	Картометрический метод	2,50	-
326	435349,78	1336619,29	435349,78	1336619,29	Картометрический метод	2,50	-
327	435353,76	1336622,66	435353,76	1336622,66	Картометрический метод	2,50	-
322	435353,76	1336622,86	435353,76	1336622,86	Картометрический метод	2,50	-
328	435365,81	1336453,53	435365,81	1336453,53	Картометрический метод	2,50	-
329	435365,81	1336453,73	435365,81	1336453,73	Картометрический метод	2,50	-
330	435365,61	1336453,73	435365,61	1336453,73	Картометрический метод	2,50	-
331	435365,61	1336453,53	435365,61	1336453,53	Картометрический метод	2,50	-
328	435365,81	1336453,53	435365,81	1336453,53	Картометрический метод	2,50	-
332	435361,64	1336580,34	435361,64	1336580,34	Картометрический метод	2,50	-
333	435361,64	1336580,54	435361,64	1336580,54	Картометрический метод	2,50	-
334	435361,44	1336580,53	435361,44	1336580,53	Картометрический метод	2,50	-
335	435361,44	1336580,33	435361,44	1336580,33	Картометрический метод	2,50	-
332	435361,64	1336580,34	435361,64	1336580,34	Картометрический метод	2,50	-
3У1(6)							
336	435356,93	1336647,21	435356,93	1336647,21	Картометрический метод	2,50	-
337	435353,38	1336662,71	435353,38	1336662,71	Картометрический метод	2,50	-

Сведения о местоположении измененных (уточненных) границ объекта

338	435347,13	1336681,32	435347,13	1336681,32	Картометрический метод	2,50	-
339	435342,43	1336682,82	435342,43	1336682,82	Картометрический метод	2,50	-
340	435342,43	1336683,02	435342,43	1336683,02	Картометрический метод	2,50	-
341	435342,63	1336683,02	435342,63	1336683,02	Картометрический метод	2,50	-
342	435347,02	1336681,61	435347,02	1336681,61	Картометрический метод	2,50	-
343	435343,07	1336693,35	435343,07	1336693,35	Картометрический метод	2,50	-
344	435323,18	1336725,96	435323,18	1336725,96	Картометрический метод	2,50	-
345	435303,35	1336737,53	435303,35	1336737,53	Картометрический метод	2,50	-
346	435291,41	1336703,21	435291,41	1336703,21	Картометрический метод	2,50	-
347	435282,35	1336661,09	435282,35	1336661,09	Картометрический метод	2,50	-
348	435282,22	1336660,63	435282,22	1336660,63	Картометрический метод	2,50	-
349	435269,31	1336628,2	435269,31	1336628,2	Картометрический метод	2,50	-
350	435302,24	1336632,24	435302,24	1336632,24	Картометрический метод	2,50	-
351	435302,67	1336632,26	435302,67	1336632,26	Картометрический метод	2,50	-
352	435324,44	1336631,64	435324,44	1336631,64	Картометрический метод	2,50	-
353	435332,39	1336633,95	435332,39	1336633,95	Картометрический метод	2,50	-
354	435341,52	1336638,21	435341,52	1336638,21	Картометрический метод	2,50	-
336	435356,93	1336647,21	435356,93	1336647,21	Картометрический метод	2,50	-
355	435308,15	1336709,75	435308,15	1336709,75	Картометрический метод	2,50	-
356	435311,14	1336717,71	435311,14	1336717,71	Картометрический метод	2,50	-
357	435304,28	1336720,25	435304,28	1336720,25	Картометрический метод	2,50	-
358	435301,31	1336712,32	435301,31	1336712,32	Картометрический метод	2,50	-
355	435308,15	1336709,75	435308,15	1336709,75	Картометрический метод	2,50	-
359	435342,02	1336650,23	435342,02	1336650,23	Картометрический метод	2,50	-
360	435341,82	1336650,23	435341,82	1336650,23	Картометрический метод	2,50	-
361	435338,73	1336648,28	435338,73	1336648,28	Картометрический метод	2,50	-
362	435338,73	1336648,08	435338,73	1336648,08	Картометрический метод	2,50	-
363	435338,95	1336648,07	435338,95	1336648,07	Картометрический метод	2,50	-

Сведения о местоположении измененных (уточненных) границ объекта

364	435342,02	1336650,03	435342,02	1336650,03	Картометрический метод	2,50	-
359	435342,02	1336650,23	435342,02	1336650,23	Картометрический метод	2,50	-
ЗУИ(7)							
365	435340,05	1336738,24	435340,05	1336738,24	Картометрический метод	2,50	-
366	435349,43	1336748,72	435349,43	1336748,72	Картометрический метод	2,50	-
367	435353,7	1336757,5	435353,7	1336757,5	Картометрический метод	2,50	-
368	435358,01	1336770,11	435358,01	1336770,11	Картометрический метод	2,50	-
369	435361,81	1336786,22	435361,81	1336786,22	Картометрический метод	2,50	-
370	435348,58	1336796,89	435348,58	1336796,89	Картометрический метод	2,50	-
371	435348,19	1336797,26	435348,19	1336797,26	Картометрический метод	2,50	-
372	435347,86	1336797,69	435347,86	1336797,69	Картометрический метод	2,50	-
373	435347,6	1336798,16	435347,6	1336798,16	Картометрический метод	2,50	-
374	435347,42	1336798,67	435347,42	1336798,67	Картометрический метод	2,50	-
375	435347,32	1336799,2	435347,32	1336799,2	Картометрический метод	2,50	-
376	435344,69	1336822,57	435344,69	1336822,57	Картометрический метод	2,50	-
377	435341,44	1336841,12	435341,44	1336841,12	Картометрический метод	2,50	-
378	435329,42	1336804,08	435329,42	1336804,08	Картометрический метод	2,50	-
379	435329,38	1336803,97	435329,38	1336803,97	Картометрический метод	2,50	-
380	435329,34	1336803,86	435329,34	1336803,86	Картометрический метод	2,50	-
381	435314,79	1336767,49	435314,79	1336767,49	Картометрический метод	2,50	-
382	435305,79	1336744,22	435305,79	1336744,22	Картометрический метод	2,50	-
383	435327,47	1336731,56	435327,47	1336731,56	Картометрический метод	2,50	-
384	435327,94	1336731,23	435327,94	1336731,23	Картометрический метод	2,50	-
385	435328,35	1336730,82	435328,35	1336730,82	Картометрический метод	2,50	-
386	435328,69	1336730,36	435328,69	1336730,36	Картометрический метод	2,50	-
387	435330,09	1336728,08	435330,09	1336728,08	Картометрический метод	2,50	-
365	435340,05	1336738,24	435340,05	1336738,24	Картометрический метод	2,50	-
388	435341,91	1336758,5	435341,91	1336758,5	Картометрический метод	2,50	-
389	435350,88	1336786,71	435350,88	1336786,71	Картометрический метод	2,50	-

Сведения о местоположении измененных (уточненных) границ объекта

390	435330,79	1336792,94	435330,79	1336792,94	Картометрический метод	2,50	-
391	435329,54	1336780,91	435329,54	1336780,91	Картометрический метод	2,50	-
388	435341,91	1336758,5	435341,91	1336758,5	Картометрический метод	2,50	-
3У1(8)							
392	435512	1337215,74	435512	1337215,74	Картометрический метод	2,50	-
393	435514,34	1337219,8	435514,34	1337219,8	Картометрический метод	2,50	-
394	435516,94	1337218,3	435516,94	1337218,3	Картометрический метод	2,50	-
395	435542,5	1337258,82	435542,5	1337258,82	Картометрический метод	2,50	-
396	435549,01	1337282,65	435549,01	1337282,65	Картометрический метод	2,50	-
397	435567,54	1337284,37	435567,54	1337284,37	Картометрический метод	2,50	-
398	435567,1	1337306,39	435567,1	1337306,39	Картометрический метод	2,50	-
399	435583,37	1337335,58	435583,37	1337335,58	Картометрический метод	2,50	-
400	435593,62	1337359,84	435593,62	1337359,84	Картометрический метод	2,50	-
401	435599,23	1337400,38	435599,23	1337400,38	Картометрический метод	2,50	-
402	435600,27	1337428,91	435600,27	1337428,91	Картометрический метод	2,50	-
403	435583,85	1337433,14	435583,85	1337433,14	Картометрический метод	2,50	-
404	435588,53	1337457,82	435588,53	1337457,82	Картометрический метод	2,50	-
405	435530,71	1337467,46	435530,71	1337467,46	Картометрический метод	2,50	-
406	435550,34	1337517,12	435550,34	1337517,12	Картометрический метод	2,50	-
407	435525,53	1337528,01	435525,53	1337528,01	Картометрический метод	2,50	-
408	435478,08	1337546	435478,08	1337546	Картометрический метод	2,50	-
409	435465,84	1337554,01	435465,84	1337554,01	Картометрический метод	2,50	-
410	435417,87	1337571,43	435417,87	1337571,43	Картометрический метод	2,50	-
411	435390,67	1337579,43	435390,67	1337579,43	Картометрический метод	2,50	-
412	435387,15	1337580,47	435387,15	1337580,47	Картометрический метод	2,50	-
413	435353,92	1337506,64	435353,92	1337506,64	Картометрический метод	2,50	-
414	435334,57	1337441,98	435334,57	1337441,98	Картометрический метод	2,50	-
415	435320,22	1337406,24	435320,22	1337406,24	Картометрический метод	2,50	-
416	435304,07	1337343,79	435304,07	1337343,79	Картометрический метод	2,50	-
417	435307,36	1337342,51	435307,36	1337342,51	Картометрический метод	2,50	-

Сведения о местоположении измененных (уточненных) границ объекта

418	435306,69	1337339,27	435306,69	1337339,27	Картометрический метод	2,50	-
419	435318,8	1337328,42	435318,8	1337328,42	Картометрический метод	2,50	-
420	435318,82	1337338,05	435318,82	1337338,05	Картометрический метод	2,50	-
421	435324,3	1337356,98	435324,3	1337356,98	Картометрический метод	2,50	-
422	435325,98	1337363,13	435325,98	1337363,13	Картометрический метод	2,50	-
423	435331,46	1337382,41	435331,46	1337382,41	Картометрический метод	2,50	-
424	435332,8	1337382,02	435332,8	1337382,02	Картометрический метод	2,50	-
425	435352,64	1337450,01	435352,64	1337450,01	Картометрический метод	2,50	-
426	435370,64	1337444,99	435370,64	1337444,99	Картометрический метод	2,50	-
427	435383,58	1337432,58	435383,58	1337432,58	Картометрический метод	2,50	-
428	435387,92	1337426,31	435387,92	1337426,31	Картометрический метод	2,50	-
429	435386,79	1337421,09	435386,79	1337421,09	Картометрический метод	2,50	-
430	435430,34	1337408,8	435430,34	1337408,8	Картометрический метод	2,50	-
431	435455,85	1337402,07	435455,85	1337402,07	Картометрический метод	2,50	-
432	435453,34	1337394,33	435453,34	1337394,33	Картометрический метод	2,50	-
433	435460,28	1337391,47	435460,28	1337391,47	Картометрический метод	2,50	-
434	435459,91	1337388,9	435459,91	1337388,9	Картометрический метод	2,50	-
435	435459,03	1337386,95	435459,03	1337386,95	Картометрический метод	2,50	-
436	435456,11	1337381,38	435456,11	1337381,38	Картометрический метод	2,50	-
437	435424,59	1337325,19	435424,59	1337325,19	Картометрический метод	2,50	-
438	435419,75	1337316,8	435419,75	1337316,8	Картометрический метод	2,50	-
439	435417,9	1337313,91	435417,9	1337313,91	Картометрический метод	2,50	-
440	435417,09	1337314,42	435417,09	1337314,42	Картометрический метод	2,50	-
441	435408,08	1337299,57	435408,08	1337299,57	Картометрический метод	2,50	-
442	435396,09	1337303,2	435396,09	1337303,2	Картометрический метод	2,50	-
443	435392,62	1337301,45	435392,62	1337301,45	Картометрический метод	2,50	-
444	435380,95	1337286,5	435380,95	1337286,5	Картометрический метод	2,50	-
445	435475,71	1337231,21	435475,71	1337231,21	Картометрический метод	2,50	-
392	435512	1337215,74	435512	1337215,74	Картометрический метод	2,50	-

Сведения о местоположении измененных (уточненных) границ объекта

446	435299,66	1336747,79	435299,66	1336747,79	Картометрический метод	2,50	-
447	435308,28	1336770,06	435308,28	1336770,06	Картометрический метод	2,50	-
448	435322,8	1336806,35	435322,8	1336806,35	Картометрический метод	2,50	-
449	435338,91	1336856,02	435338,91	1336856,02	Картометрический метод	2,50	-
450	435358,62	1336945,48	435358,62	1336945,48	Картометрический метод	2,50	-
451	435365,62	1336980,41	435365,62	1336980,41	Картометрический метод	2,50	-
452	435393,34	1337083,27	435393,34	1337083,27	Картометрический метод	2,50	-
453	435393,45	1337083,25	435393,45	1337083,25	Картометрический метод	2,50	-
454	435394,37	1337087,1	435394,37	1337087,1	Картометрический метод	2,50	-
455	435408,92	1337141,06	435408,92	1337141,06	Картометрический метод	2,50	-
456	435429,32	1337202,55	435429,32	1337202,55	Картометрический метод	2,50	-
457	435428,73	1337202,96	435428,73	1337202,96	Картометрический метод	2,50	-
458	435335,57	1337256,61	435335,57	1337256,61	Картометрический метод	2,50	-
459	435319,72	1337260,51	435319,72	1337260,51	Картометрический метод	2,50	-
460	435290,01	1337272,78	435290,01	1337272,78	Картометрический метод	2,50	-
461	435285,64	1337254,46	435285,64	1337254,46	Картометрический метод	2,50	-
462	435285,52	1337254,07	435285,52	1337254,07	Картометрический метод	2,50	-
463	435285,27	1337253,54	435285,27	1337253,54	Картометрический метод	2,50	-
464	435269,71	1337226,12	435269,71	1337226,12	Картометрический метод	2,50	-
465	435269,35	1337225,61	435269,35	1337225,61	Картометрический метод	2,50	-
466	435268,96	1337225,21	435268,96	1337225,21	Картометрический метод	2,50	-
467	435229,78	1337191,33	435229,78	1337191,33	Картометрический метод	2,50	-
468	435229,26	1337190,96	435229,26	1337190,96	Картометрический метод	2,50	-
469	435229,09	1337190,87	435229,09	1337190,87	Картометрический метод	2,50	-
470	435197,25	1337174,79	435197,25	1337174,79	Картометрический метод	2,50	-
471	435204,45	1337166,54	435204,45	1337166,54	Картометрический метод	2,50	-
472	435204,57	1337166,39	435204,57	1337166,39	Картометрический метод	2,50	-
473	435210,45	1337158,69	435210,45	1337158,69	Картометрический метод	2,50	-
474	435219,64	1337151,34	435219,64	1337151,34	Картометрический метод	2,50	-

Сведения о местоположении измененных (уточненных) границ объекта

475	435220,05	1337150,95	435220,05	1337150,95	Картометрический метод	2,50	-
476	435220,4	1337150,49	435220,4	1337150,49	Картометрический метод	2,50	-
477	435220,66	1337149,99	435220,66	1337149,99	Картометрический метод	2,50	-
478	435220,85	1337149,45	435220,85	1337149,45	Картометрический метод	2,50	-
479	435222,54	1337142,68	435222,54	1337142,68	Картометрический метод	2,50	-
480	435222,63	1337142,13	435222,63	1337142,13	Картометрический метод	2,50	-
481	435222,63	1337141,57	435222,63	1337141,57	Картометрический метод	2,50	-
482	435222,55	1337141,01	435222,55	1337141,01	Картометрический метод	2,50	-
483	435216,08	1337112,8	435216,08	1337112,8	Картометрический метод	2,50	-
484	435213,45	1337104,65	435213,45	1337104,65	Картометрический метод	2,50	-
485	435210,26	1337092	435210,26	1337092	Картометрический метод	2,50	-
486	435209,98	1337092,5	435209,98	1337092,5	Картометрический метод	2,50	-
487	435202,79	1337060,43	435202,79	1337060,43	Картометрический метод	2,50	-
488	435202,04	1337054,74	435202,04	1337054,74	Картометрический метод	2,50	-
489	435199,51	1337040,25	435199,51	1337040,25	Картометрический метод	2,50	-
490	435196,58	1337026,32	435196,58	1337026,32	Картометрический метод	2,50	-
491	435193,37	1337012,66	435193,37	1337012,66	Картометрический метод	2,50	-
492	435187,96	1336990,75	435187,96	1336990,75	Картометрический метод	2,50	-
493	435179,21	1336952,45	435179,21	1336952,45	Картометрический метод	2,50	-
494	435172,24	1336927,92	435172,24	1336927,92	Картометрический метод	2,50	-
495	435166,27	1336914,06	435166,27	1336914,06	Картометрический метод	2,50	-
496	435147,18	1336922,72	435147,18	1336922,72	Картометрический метод	2,50	-
497	435146,93	1336924,28	435146,93	1336924,28	Картометрический метод	2,50	-
498	435152,84	1336935,73	435152,84	1336935,73	Картометрический метод	2,50	-
499	435156,63	1336943,22	435156,63	1336943,22	Картометрический метод	2,50	-
500	435164,7	1336960,68	435164,7	1336960,68	Картометрический метод	2,50	-
501	435173,31	1336978,68	435173,31	1336978,68	Картометрический метод	2,50	-
502	435190,95	1337045,99	435190,95	1337045,99	Картометрический метод	2,50	-
503	435196,59	1337071,94	435196,59	1337071,94	Картометрический метод	2,50	-

Сведения о местоположении измененных (уточненных) границ объекта

504	435197,71	1337071,67	435197,71	1337071,67	Картометрический метод	2,50	-
505	435203,86	1337100,1	435203,86	1337100,1	Картометрический метод	2,50	-
506	435204,95	1337105,85	435204,95	1337105,85	Картометрический метод	2,50	-
507	435215,54	1337141,81	435215,54	1337141,81	Картометрический метод	2,50	-
508	435214,34	1337146,61	435214,34	1337146,61	Картометрический метод	2,50	-
509	435205,74	1337153,49	435205,74	1337153,49	Картометрический метод	2,50	-
510	435205,42	1337153,78	435205,42	1337153,78	Картометрический метод	2,50	-
511	435205,14	1337154,1	435205,14	1337154,1	Картометрический метод	2,50	-
512	435199,08	1337162,05	435199,08	1337162,05	Картометрический метод	2,50	-
513	435190,65	1337171,7	435190,65	1337171,7	Картометрический метод	2,50	-
514	434978,54	1337049,71	434978,54	1337049,71	Картометрический метод	2,50	-
515	434931,49	1337021,18	434931,49	1337021,18	Картометрический метод	2,50	-
516	434986,14	1336919,76	434986,14	1336919,76	Картометрический метод	2,50	-
517	435004,8	1336887,12	435004,8	1336887,12	Картометрический метод	2,50	-
518	435034,55	1336865,55	435034,55	1336865,55	Картометрический метод	2,50	-
519	435052,21	1336852,46	435052,21	1336852,46	Картометрический метод	2,50	-
520	435070,42	1336844,15	435070,42	1336844,15	Картометрический метод	2,50	-
521	435118,11	1336824,6	435118,11	1336824,6	Картометрический метод	2,50	-
522	435171,91	1336802,55	435171,91	1336802,55	Картометрический метод	2,50	-
523	435206,22	1336787,96	435206,22	1336787,96	Картометрический метод	2,50	-
524	435279,8	1336759,33	435279,8	1336759,33	Картометрический метод	2,50	-
446	435299,66	1336747,79	435299,66	1336747,79	Картометрический метод	2,50	-
525	435077,94	1337081,73	435077,94	1337081,73	Картометрический метод	2,50	-
526	435077,94	1337081,93	435077,94	1337081,93	Картометрический метод	2,50	-
527	435076,11	1337085,24	435076,11	1337085,24	Картометрический метод	2,50	-
528	435075,91	1337085,24	435075,91	1337085,24	Картометрический метод	2,50	-
529	435075,9	1337085,04	435075,9	1337085,04	Картометрический метод	2,50	-
530	435077,74	1337081,73	435077,74	1337081,73	Картометрический метод	2,50	-
525	435077,94	1337081,73	435077,94	1337081,73	Картометрический метод	2,50	-

Сведения о местоположении измененных (уточненных) границ объекта

531	435081,2	1337029,63	435081,2	1337029,63	Картометрический метод	2,50	-
532	435052,33	1337080,14	435052,33	1337080,14	Картометрический метод	2,50	-
533	435021,67	1337062,65	435021,67	1337062,65	Картометрический метод	2,50	-
534	435017,37	1337060,1	435017,37	1337060,1	Картометрический метод	2,50	-
535	434993,32	1337046,04	434993,32	1337046,04	Картометрический метод	2,50	-
536	435023,24	1336996,17	435023,24	1336996,17	Картометрический метод	2,50	-
531	435081,2	1337029,63	435081,2	1337029,63	Картометрический метод	2,50	-
3VI(10)							
537	435566,28	1336788,37	435566,28	1336788,37	Картометрический метод	2,50	-
538	435595,84	1336827,17	435595,84	1336827,17	Картометрический метод	2,50	-
539	435587,17	1336833,11	435587,17	1336833,11	Картометрический метод	2,50	-
540	435593,75	1336841,93	435593,75	1336841,93	Картометрический метод	2,50	-
541	435595,44	1336845,28	435595,44	1336845,28	Картометрический метод	2,50	-
542	435538,49	1336904,12	435538,49	1336904,12	Картометрический метод	2,50	-
543	435532,43	1336907,81	435532,43	1336907,81	Картометрический метод	2,50	-
544	435537,97	1336917,85	435537,97	1336917,85	Картометрический метод	2,50	-
545	435516,14	1336932,53	435516,14	1336932,53	Картометрический метод	2,50	-
546	435509,68	1336921,65	435509,68	1336921,65	Картометрический метод	2,50	-
547	435497,68	1336928,95	435497,68	1336928,95	Картометрический метод	2,50	-
548	435464,94	1336935,73	435464,94	1336935,73	Картометрический метод	2,50	-
549	435426,05	1336953,53	435426,05	1336953,53	Картометрический метод	2,50	-
550	435422,03	1336964,63	435422,03	1336964,63	Картометрический метод	2,50	-
551	435421,66	1336979,38	435421,66	1336979,38	Картометрический метод	2,50	-
552	435424,95	1336989,98	435424,95	1336989,98	Картометрический метод	2,50	-
553	435433,49	1336995,1	435433,49	1336995,1	Картометрический метод	2,50	-
554	435451,77	1336996,08	435451,77	1336996,08	Картометрический метод	2,50	-
555	435475,06	1337000,83	435475,06	1337000,83	Картометрический метод	2,50	-
556	435482,74	1337013,75	435482,74	1337013,75	Картометрический метод	2,50	-
557	435516,02	1337004,37	435516,02	1337004,37	Картометрический метод	2,50	-

Сведения о местоположении измененных (уточненных) границ объекта

558	435528,34	1337035,33	435528,34	1337035,33	Картометрический метод	2,50	-
559	435485,92	1337055,96	435485,92	1337055,96	Картометрический метод	2,50	-
560	435496,03	1337093	435496,03	1337093	Картометрический метод	2,50	-
561	435518,58	1337093,61	435518,58	1337093,61	Картометрический метод	2,50	-
562	435530,4	1337135,54	435530,4	1337135,54	Картометрический метод	2,50	-
563	435480,9	1337166,7	435480,9	1337166,7	Картометрический метод	2,50	-
564	435435,31	1337198,39	435435,31	1337198,39	Картометрический метод	2,50	-
565	435415,59	1337138,96	435415,59	1337138,96	Картометрический метод	2,50	-
566	435372,41	1336978,7	435372,41	1336978,7	Картометрический метод	2,50	-
567	435365,48	1336944,04	435365,48	1336944,04	Картометрический метод	2,50	-
568	435346	1336855,65	435346	1336855,65	Картометрический метод	2,50	-
569	435351,63	1336823,47	435351,63	1336823,47	Картометрический метод	2,50	-
570	435354,12	1336801,42	435354,12	1336801,42	Картометрический метод	2,50	-
571	435367,95	1336790,27	435367,95	1336790,27	Картометрический метод	2,50	-
572	435368,35	1336789,88	435368,35	1336789,88	Картометрический метод	2,50	-
573	435368,68	1336789,44	435368,68	1336789,44	Картометрический метод	2,50	-
574	435368,94	1336788,95	435368,94	1336788,95	Картометрический метод	2,50	-
575	435369,12	1336788,42	435369,12	1336788,42	Картометрический метод	2,50	-
576	435369,21	1336787,87	435369,21	1336787,87	Картометрический метод	2,50	-
577	435369,21	1336787,31	435369,21	1336787,31	Картометрический метод	2,50	-
578	435369,13	1336786,76	435369,13	1336786,76	Картометрический метод	2,50	-
579	435368,01	1336782	435368,01	1336782	Картометрический метод	2,50	-
580	435369,46	1336784,87	435369,46	1336784,87	Картометрический метод	2,50	-
581	435384,93	1336820,7	435384,93	1336820,7	Картометрический метод	2,50	-
582	435386,2	1336820,23	435386,2	1336820,23	Картометрический метод	2,50	-
583	435390,05	1336829,97	435390,05	1336829,97	Картометрический метод	2,50	-
584	435390,38	1336832,23	435390,38	1336832,23	Картометрический метод	2,50	-
585	435392,17	1336837,46	435392,17	1336837,46	Картометрический метод	2,50	-
586	435399,02	1336853,34	435399,02	1336853,34	Картометрический метод	2,50	-

Сведения о местоположении измененных (уточненных) границ объекта

587	435406,09	1336859,9	435406,09	1336859,9	Картометрический метод	2,50	-
588	435415,62	1336858,51	435415,62	1336858,51	Картометрический метод	2,50	-
589	435454,17	1336853,87	435454,17	1336853,87	Картометрический метод	2,50	-
590	435463,4	1336855,16	435463,4	1336855,16	Картометрический метод	2,50	-
591	435463,96	1336855,19	435463,96	1336855,19	Картометрический метод	2,50	-
592	435464,52	1336855,13	435464,52	1336855,13	Картометрический метод	2,50	-
593	435465,06	1336854,99	435465,06	1336854,99	Картометрический метод	2,50	-
594	435465,56	1336854,76	435465,56	1336854,76	Картометрический метод	2,50	-
595	435468,38	1336853,22	435468,38	1336853,22	Картометрический метод	2,50	-
596	435467,34	1336851,09	435467,34	1336851,09	Картометрический метод	2,50	-
597	435491,22	1336840,33	435491,22	1336840,33	Картометрический метод	2,50	-
598	435495,27	1336837,86	435495,27	1336837,86	Картометрический метод	2,50	-
599	435505,56	1336833,14	435505,56	1336833,14	Картометрический метод	2,50	-
600	435515,16	1336828,14	435515,16	1336828,14	Картометрический метод	2,50	-
601	435517,8	1336825,48	435517,8	1336825,48	Картометрический метод	2,50	-
602	435516,89	1336824,17	435516,89	1336824,17	Картометрический метод	2,50	-
603	435520,64	1336821,86	435520,64	1336821,86	Картометрический метод	2,50	-
604	435542,09	1336805,96	435542,09	1336805,96	Картометрический метод	2,50	-
605	435558,03	1336794,05	435558,03	1336794,05	Картометрический метод	2,50	-
537	435566,28	1336788,37	435566,28	1336788,37	Картометрический метод	2,50	-
ЗВИ(11)							
606	435647,59	1336499,06	435647,59	1336499,06	Картометрический метод	2,50	-
607	435650,12	1336505,38	435650,12	1336505,38	Картометрический метод	2,50	-
608	435659,68	1336525,21	435659,68	1336525,21	Картометрический метод	2,50	-
609	435667,91	1336542,27	435667,91	1336542,27	Картометрический метод	2,50	-
610	435669,01	1336591	435669,01	1336591	Картометрический метод	2,50	-
611	435670,76	1336605,7	435670,76	1336605,7	Картометрический метод	2,50	-
612	435671,52	1336633,4	435671,52	1336633,4	Картометрический метод	2,50	-
613	435635,8	1336677,66	435635,8	1336677,66	Картометрический метод	2,50	-
614	435593,13	1336678,87	435593,13	1336678,87	Картометрический метод	2,50	-

Сведения о местоположении измененных (уточненных) границ объекта

615	435565,21	1336691,31	435565,21	1336691,31	Картометрический метод	2,50	-
616	435558,87	1336690,21	435558,87	1336690,21	Картометрический метод	2,50	-
617	435551,19	1336691,31	435551,19	1336691,31	Картометрический метод	2,50	-
618	435491,82	1336721,17	435491,82	1336721,17	Картометрический метод	2,50	-
619	435506,94	1336754,21	435506,94	1336754,21	Картометрический метод	2,50	-
620	435492,43	1336768,35	435492,43	1336768,35	Картометрический метод	2,50	-
621	435470,97	1336783,35	435470,97	1336783,35	Картометрический метод	2,50	-
622	435460,49	1336794,32	435460,49	1336794,32	Картометрический метод	2,50	-
623	435457,2	1336824,8	435457,2	1336824,8	Картометрический метод	2,50	-
624	435462,2	1336833,7	435462,2	1336833,7	Картометрический метод	2,50	-
625	435463,9	1336848,2	435463,9	1336848,2	Картометрический метод	2,50	-
626	435454,25	1336846,87	435454,25	1336846,87	Картометрический метод	2,50	-
627	435414,08	1336848,55	435414,08	1336848,55	Картометрический метод	2,50	-
628	435446,81	1336833,62	435446,81	1336833,62	Картометрический метод	2,50	-
629	435444,62	1336827,9	435444,62	1336827,9	Картометрический метод	2,50	-
630	435456,41	1336823,45	435456,41	1336823,45	Картометрический метод	2,50	-
631	435450,72	1336805,81	435450,72	1336805,81	Картометрический метод	2,50	-
632	435451,24	1336794,8	435451,24	1336794,8	Картометрический метод	2,50	-
633	435460,36	1336782,79	435460,36	1336782,79	Картометрический метод	2,50	-
634	435503,03	1336750,9	435503,03	1336750,9	Картометрический метод	2,50	-
635	435489,7	1336723,56	435489,7	1336723,56	Картометрический метод	2,50	-
636	435478,76	1336727,82	435478,76	1336727,82	Картометрический метод	2,50	-
637	435449,04	1336731,79	435449,04	1336731,79	Картометрический метод	2,50	-
638	435444,58	1336728,66	435444,58	1336728,66	Картометрический метод	2,50	-
639	435437,53	1336729,73	435437,53	1336729,73	Картометрический метод	2,50	-
640	435430,95	1336728,7	435430,95	1336728,7	Картометрический метод	2,50	-
641	435407,18	1336724,8	435407,18	1336724,8	Картометрический метод	2,50	-
642	435396,36	1336730,39	435396,36	1336730,39	Картометрический метод	2,50	-
643	435387,24	1336735,34	435387,24	1336735,34	Картометрический метод	2,50	-

Сведения о местоположении измененных (уточненных) границ объекта

644	435360,37	1336749,72	435360,37	1336749,72	Картометрический метод	2,50	-
645	435336,27	1336717,93	435336,27	1336717,93	Картометрический метод	2,50	-
646	435348,05	1336698,63	435348,05	1336698,63	Картометрический метод	2,50	-
647	435353,12	1336709,37	435353,12	1336709,37	Картометрический метод	2,50	-
648	435381,23	1336738,41	435381,23	1336738,41	Картометрический метод	2,50	-
649	435384,69	1336735,35	435384,69	1336735,35	Картометрический метод	2,50	-
650	435418,62	1336705,19	435418,62	1336705,19	Картометрический метод	2,50	-
651	435390,44	1336678,28	435390,44	1336678,28	Картометрический метод	2,50	-
652	435392,47	1336674,31	435392,47	1336674,31	Картометрический метод	2,50	-
653	435394,2	1336670,92	435394,2	1336670,92	Картометрический метод	2,50	-
654	435394,39	1336669,6	435394,39	1336669,6	Картометрический метод	2,50	-
655	435404,44	1336661,66	435404,44	1336661,66	Картометрический метод	2,50	-
656	435406,15	1336664,32	435406,15	1336664,32	Картометрический метод	2,50	-
657	435407,52	1336663,57	435407,52	1336663,57	Картометрический метод	2,50	-
658	435412,37	1336660,02	435412,37	1336660,02	Картометрический метод	2,50	-
659	435423,46	1336653,39	435423,46	1336653,39	Картометрический метод	2,50	-
660	435429,65	1336650,02	435429,65	1336650,02	Картометрический метод	2,50	-
661	435441,01	1336644,95	435441,01	1336644,95	Картометрический метод	2,50	-
662	435454,09	1336639,48	435454,09	1336639,48	Картометрический метод	2,50	-
663	435475,2	1336630,46	435475,2	1336630,46	Картометрический метод	2,50	-
664	435494,19	1336621,24	435494,19	1336621,24	Картометрический метод	2,50	-
665	435493,46	1336619,12	435493,46	1336619,12	Картометрический метод	2,50	-
666	435512,03	1336609,2	435512,03	1336609,2	Картометрический метод	2,50	-
667	435516,44	1336606,44	435516,44	1336606,44	Картометрический метод	2,50	-
668	435528,58	1336599,74	435528,58	1336599,74	Картометрический метод	2,50	-
669	435542,07	1336590,37	435542,07	1336590,37	Картометрический метод	2,50	-
670	435556,21	1336583,32	435556,21	1336583,32	Картометрический метод	2,50	-
671	435569,36	1336574	435569,36	1336574	Картометрический метод	2,50	-
672	435586,86	1336565,15	435586,86	1336565,15	Картометрический метод	2,50	-

Сведения о местоположении измененных (уточненных) границ объекта

673	435585	1336561,99	435585	1336561,99	Картометрический метод	2,50	-
674	435598,93	1336555,07	435598,93	1336555,07	Картометрический метод	2,50	-
675	435612,02	1336536,76	435612,02	1336536,76	Картометрический метод	2,50	-
676	435612,31	1336536,32	435612,31	1336536,32	Картометрический метод	2,50	-
677	435612,54	1336535,84	435612,54	1336535,84	Картометрический метод	2,50	-
678	435612,69	1336535,33	435612,69	1336535,33	Картометрический метод	2,50	-
679	435619,57	1336503,94	435619,57	1336503,94	Картометрический метод	2,50	-
680	435621,75	1336501,13	435621,75	1336501,13	Картометрический метод	2,50	-
681	435627,6	1336509,17	435627,6	1336509,17	Картометрический метод	2,50	-
606	435647,59	1336499,06	435647,59	1336499,06	Картометрический метод	2,50	-
682	435464,55	1336719,56	435464,55	1336719,56	Картометрический метод	2,50	-
683	435464,55	1336719,76	435464,55	1336719,76	Картометрический метод	2,50	-
684	435463,74	1336723,66	435463,74	1336723,66	Картометрический метод	2,50	-
685	435463,54	1336723,66	435463,54	1336723,66	Картометрический метод	2,50	-
686	435463,54	1336723,46	435463,54	1336723,46	Картометрический метод	2,50	-
687	435464,35	1336719,56	435464,35	1336719,56	Картометрический метод	2,50	-
682	435464,55	1336719,56	435464,55	1336719,56	Картометрический метод	2,50	-
688	435510,23	1336706,63	435510,23	1336706,63	Картометрический метод	2,50	-
689	435510,23	1336706,83	435510,23	1336706,83	Картометрический метод	2,50	-
690	435510,03	1336706,83	435510,03	1336706,83	Картометрический метод	2,50	-
691	435510,03	1336706,63	435510,03	1336706,63	Картометрический метод	2,50	-
688	435510,23	1336706,63	435510,23	1336706,63	Картометрический метод	2,50	-
ЗУЛ(12)							
692	435644,06	1336376,42	435644,06	1336376,42	Картометрический метод	2,50	-
693	435659,17	1336412,99	435659,17	1336412,99	Картометрический метод	2,50	-
694	435660,15	1336438,47	435660,15	1336438,47	Картометрический метод	2,50	-
695	435647,54	1336435,81	435647,54	1336435,81	Картометрический метод	2,50	-
696	435641,13	1336451,14	435641,13	1336451,14	Картометрический метод	2,50	-
697	435633,43	1336467,51	435633,43	1336467,51	Картометрический метод	2,50	-

Сведения о местоположении измененных (уточненных) границ объекта

698	435628,57	1336475,63	435628,57	1336475,63	Картометрический метод	2,50	-
699	435618,26	1336488,82	435618,26	1336488,82	Картометрический метод	2,50	-
700	435607,57	1336512,15	435607,57	1336512,15	Картометрический метод	2,50	-
701	435597,17	1336540,4	435597,17	1336540,4	Картометрический метод	2,50	-
702	435580,58	1336550,81	435580,58	1336550,81	Картометрический метод	2,50	-
703	435581,79	1336553,2	435581,79	1336553,2	Картометрический метод	2,50	-
704	435566,39	1336561,37	435566,39	1336561,37	Картометрический метод	2,50	-
705	435548,02	1336570,98	435548,02	1336570,98	Картометрический метод	2,50	-
706	435527,37	1336588,23	435527,37	1336588,23	Картометрический метод	2,50	-
707	435510,94	1336596,34	435510,94	1336596,34	Картометрический метод	2,50	-
708	435494,1	1336606,29	435494,1	1336606,29	Картометрический метод	2,50	-
709	435470,59	1336618,6	435470,59	1336618,6	Картометрический метод	2,50	-
710	435454,6	1336625,61	435454,6	1336625,61	Картометрический метод	2,50	-
711	435415,08	1336639,34	435415,08	1336639,34	Картометрический метод	2,50	-
712	435400,66	1336645,23	435400,66	1336645,23	Картометрический метод	2,50	-
713	435359,63	1336666,09	435359,63	1336666,09	Картометрический метод	2,50	-
714	435360,17	1336664,45	435360,17	1336664,45	Картометрический метод	2,50	-
715	435364,32	1336646,26	435364,32	1336646,26	Картометрический метод	2,50	-
716	435364,36	1336646,09	435364,36	1336646,09	Картометрический метод	2,50	-
717	435364,39	1336645,87	435364,39	1336645,87	Картометрический метод	2,50	-
718	435374,46	1336555,87	435374,46	1336555,87	Картометрический метод	2,50	-
719	435385,92	1336446,12	435385,92	1336446,12	Картометрический метод	2,50	-
720	435390,27	1336447	435390,27	1336447	Картометрический метод	2,50	-
721	435404,38	1336424,89	435404,38	1336424,89	Картометрический метод	2,50	-
722	435410,86	1336395,78	435410,86	1336395,78	Картометрический метод	2,50	-
723	435418,4	1336398,36	435418,4	1336398,36	Картометрический метод	2,50	-
724	435419,9	1336392,81	435419,9	1336392,81	Картометрический метод	2,50	-
725	435423,79	1336378,45	435423,79	1336378,45	Картометрический метод	2,50	-
726	435434,87	1336346,64	435434,87	1336346,64	Картометрический метод	2,50	-

Сведения о местоположении измененных (уточненных) границ объекта

727	435440,88	1336322,41	435440,88	1336322,41	Картометрический метод	2,50	-
728	435444,66	1336316,08	435444,66	1336316,08	Картометрический метод	2,50	-
729	435448,14	1336298,89	435448,14	1336298,89	Картометрический метод	2,50	-
730	435451,93	1336280,72	435451,93	1336280,72	Картометрический метод	2,50	-
731	435458,31	1336267,03	435458,31	1336267,03	Картометрический метод	2,50	-
732	435498,45	1336272,38	435498,45	1336272,38	Картометрический метод	2,50	-
733	435518,45	1336332,57	435518,45	1336332,57	Картометрический метод	2,50	-
734	435526,86	1336345,53	435526,86	1336345,53	Картометрический метод	2,50	-
735	435541,76	1336357,52	435541,76	1336357,52	Картометрический метод	2,50	-
736	435551,78	1336364,69	435551,78	1336364,69	Картометрический метод	2,50	-
737	435563,5	1336373,08	435563,5	1336373,08	Картометрический метод	2,50	-
738	435568,72	1336387,77	435568,72	1336387,77	Картометрический метод	2,50	-
739	435618,21	1336372,36	435618,21	1336372,36	Картометрический метод	2,50	-
692	435644,06	1336376,42	435644,06	1336376,42	Картометрический метод	2,50	-
740	435467,78	1336282,11	435467,78	1336282,11	Картометрический метод	2,50	-
741	435470,93	1336289,61	435470,93	1336289,61	Картометрический метод	2,50	-
742	435463,45	1336292,77	435463,45	1336292,77	Картометрический метод	2,50	-
743	435460,28	1336285,28	435460,28	1336285,28	Картометрический метод	2,50	-
740	435467,78	1336282,11	435467,78	1336282,11	Картометрический метод	2,50	-
744	435476,1	1336299,67	435476,1	1336299,67	Картометрический метод	2,50	-
745	435477,37	1336306,3	435477,37	1336306,3	Картометрический метод	2,50	-
746	435470,74	1336307,58	435470,74	1336307,58	Картометрический метод	2,50	-
747	435469,46	1336300,94	435469,46	1336300,94	Картометрический метод	2,50	-
744	435476,1	1336299,67	435476,1	1336299,67	Картометрический метод	2,50	-
748	435414,21	1336449,09	435414,21	1336449,09	Картометрический метод	2,50	-
749	435414,21	1336449,29	435414,21	1336449,29	Картометрический метод	2,50	-
750	435414,01	1336449,29	435414,01	1336449,29	Картометрический метод	2,50	-
751	435414,01	1336449,09	435414,01	1336449,09	Картометрический метод	2,50	-

Сведения о местоположении измененных (уточненных) границ объекта

748	435414,21	1336449,09	435414,21	1336449,09	Картометрический метод	2,50	-
752	435442,21	1336442,37	435442,21	1336442,37	Картометрический метод	2,50	-
753	435442,41	1336442,37	435442,41	1336442,37	Картометрический метод	2,50	-
754	435443,27	1336446,47	435443,27	1336446,47	Картометрический метод	2,50	-
755	435443,28	1336446,67	435443,28	1336446,67	Картометрический метод	2,50	-
756	435443,08	1336446,67	435443,08	1336446,67	Картометрический метод	2,50	-
757	435442,22	1336442,57	435442,22	1336442,57	Картометрический метод	2,50	-
752	435442,21	1336442,37	435442,21	1336442,37	Картометрический метод	2,50	-
ЗУЛ(13)							
758	436269,99	1336213,42	436269,99	1336213,42	Картометрический метод	2,50	-
759	436283,09	1336227,91	436283,09	1336227,91	Картометрический метод	2,50	-
760	436323,34	1336272,41	436323,34	1336272,41	Картометрический метод	2,50	-
761	436300,51	1336291,88	436300,51	1336291,88	Картометрический метод	2,50	-
762	436292,96	1336298,33	436292,96	1336298,33	Картометрический метод	2,50	-
763	436262,53	1336324,31	436262,53	1336324,31	Картометрический метод	2,50	-
764	436232,09	1336350,28	436232,09	1336350,28	Картометрический метод	2,50	-
765	436178,7	1336291,39	436178,7	1336291,39	Картометрический метод	2,50	-
766	436138,51	1336247,08	436138,51	1336247,08	Картометрический метод	2,50	-
767	436131,47	1336239,32	436131,47	1336239,32	Картометрический метод	2,50	-
768	436131,67	1336235,06	436131,67	1336235,06	Картометрический метод	2,50	-
769	436159,98	1336209,31	436159,98	1336209,31	Картометрический метод	2,50	-
770	436189,45	1336182,5	436189,45	1336182,5	Картометрический метод	2,50	-
771	436239,51	1336239,42	436239,51	1336239,42	Картометрический метод	2,50	-
758	436269,99	1336213,42	436269,99	1336213,42	Картометрический метод	2,50	-
ЗУЛ(14)							
772	436093,28	1336272,88	436093,28	1336272,88	Картометрический метод	2,50	-
773	436159,93	1336347,43	436159,93	1336347,43	Картометрический метод	2,50	-
774	436223,36	1336418,37	436223,36	1336418,37	Картометрический метод	2,50	-
775	436098,27	1336530,52	436098,27	1336530,52	Картометрический метод	2,50	-
776	436038,21	1336584,37	436038,21	1336584,37	Картометрический метод	2,50	-

Сведения о местоположении измененных (уточненных) границ объекта

777	436036,97	1336585,48	436036,97	1336585,48	Картометрический метод	2,50	-
778	436005,36	1336613,82	436005,36	1336613,82	Картометрический метод	2,50	-
779	435928,51	1336561,61	435928,51	1336561,61	Картометрический метод	2,50	-
780	435928,36	1336554,87	435928,36	1336554,87	Картометрический метод	2,50	-
781	435925,34	1336423,74	435925,34	1336423,74	Картометрический метод	2,50	-
782	435944,3	1336406,33	435944,3	1336406,33	Картометрический метод	2,50	-
772	436093,28	1336272,88	436093,28	1336272,88	Картометрический метод	2,50	-
3У1(15)							
783	435822,87	1336143,4	435822,87	1336143,4	Картометрический метод	2,50	-
784	435838,84	1336162,42	435838,84	1336162,42	Картометрический метод	2,50	-
785	435858,35	1336166,81	435858,35	1336166,81	Картометрический метод	2,50	-
786	435895,41	1336182,65	435895,41	1336182,65	Картометрический метод	2,50	-
787	435912,72	1336209,11	435912,72	1336209,11	Картометрический метод	2,50	-
788	435912,96	1336246,9	435912,96	1336246,9	Картометрический метод	2,50	-
789	435913,69	1336262,14	435913,69	1336262,14	Картометрический метод	2,50	-
790	435911,74	1336325,16	435911,74	1336325,16	Картометрический метод	2,50	-
791	435913,51	1336399,02	435913,51	1336399,02	Картометрический метод	2,50	-
792	435915,76	1336437,53	435915,76	1336437,53	Картометрический метод	2,50	-
793	435914,59	1336437,7	435914,59	1336437,7	Картометрический метод	2,50	-
794	435915,15	1336459,79	435915,15	1336459,79	Картометрический метод	2,50	-
795	435918,7	1336480,8	435918,7	1336480,8	Картометрический метод	2,50	-
796	435919,9	1336481,64	435919,9	1336481,64	Картометрический метод	2,50	-
797	435922,11	1336491,46	435922,11	1336491,46	Картометрический метод	2,50	-
798	435921,64	1336539,4	435921,64	1336539,4	Картометрический метод	2,50	-
799	435833,44	1336541,93	435833,44	1336541,93	Картометрический метод	2,50	-
800	435787,49	1336543,24	435787,49	1336543,24	Картометрический метод	2,50	-
801	435773,04	1336539,94	435773,04	1336539,94	Картометрический метод	2,50	-
802	435771,7	1336535,55	435771,7	1336535,55	Картометрический метод	2,50	-
803	435765,8	1336533,96	435765,8	1336533,96	Картометрический метод	2,50	-
804	435759,21	1336532,32	435759,21	1336532,32	Картометрический метод	2,50	-

Сведения о местоположении измененных (уточненных) границ объекта

805	435735,38	1336514,38	435735,38	1336514,38	Картометрический метод	2,50	-
806	435722,79	1336492,63	435722,79	1336492,63	Картометрический метод	2,50	-
807	435723,03	1336487,06	435723,03	1336487,06	Картометрический метод	2,50	-
808	435722,06	1336473,16	435722,06	1336473,16	Картометрический метод	2,50	-
809	435711,75	1336473,89	435711,75	1336473,89	Картометрический метод	2,50	-
810	435715,53	1336442,81	435715,53	1336442,81	Картометрический метод	2,50	-
811	435752,29	1336438,78	435752,29	1336438,78	Картометрический метод	2,50	-
812	435759,12	1336370,27	435759,12	1336370,27	Картометрический метод	2,50	-
813	435725,96	1336352,23	435725,96	1336352,23	Картометрический метод	2,50	-
814	435716,63	1336303,1	435716,63	1336303,1	Картометрический метод	2,50	-
815	435729,31	1336262,63	435729,31	1336262,63	Картометрический метод	2,50	-
816	435707,87	1336230,42	435707,87	1336230,42	Картометрический метод	2,50	-
817	435707,37	1336145,29	435707,37	1336145,29	Картометрический метод	2,50	-
818	435745,47	1336147,67	435745,47	1336147,67	Картометрический метод	2,50	-
819	435748,71	1336094,91	435748,71	1336094,91	Картометрический метод	2,50	-
820	435765,48	1336082,84	435765,48	1336082,84	Картометрический метод	2,50	-
821	435771,31	1336084,52	435771,31	1336084,52	Картометрический метод	2,50	-
822	435788,37	1336092,32	435788,37	1336092,32	Картометрический метод	2,50	-
823	435801,66	1336106,83	435801,66	1336106,83	Картометрический метод	2,50	-
824	435814,58	1336125,12	435814,58	1336125,12	Картометрический метод	2,50	-
783	435822,87	1336143,4	435822,87	1336143,4	Картометрический метод	2,50	-
825	435873,15	1336223,66	435873,15	1336223,66	Картометрический метод	2,50	-
826	435873,06	1336224,66	435873,06	1336224,66	Картометрический метод	2,50	-
827	435867,6	1336224,15	435867,6	1336224,15	Картометрический метод	2,50	-
828	435867,69	1336223,15	435867,69	1336223,15	Картометрический метод	2,50	-
825	435873,15	1336223,66	435873,15	1336223,66	Картометрический метод	2,50	-
829	435906,58	1336226,95	435906,58	1336226,95	Картометрический метод	2,50	-
830	435906,29	1336232,43	435906,29	1336232,43	Картометрический метод	2,50	-

Сведения о местоположении измененных (уточненных) границ объекта

831	435905,3	1336232,35	435905,3	1336232,35	Картометрический метод	2,50	-
832	435901,03	1336227,44	435901,03	1336227,44	Картометрический метод	2,50	-
833	435901,11	1336226,44	435901,11	1336226,44	Картометрический метод	2,50	-
829	435906,58	1336226,95	435906,58	1336226,95	Картометрический метод	2,50	-
ЗУ(16)							
834	435386,36	1337611,99	435386,36	1337611,99	Картометрический метод	2,50	-
835	435392,46	1337615,96	435392,46	1337615,96	Картометрический метод	2,50	-
836	435395,04	1337615,03	435395,04	1337615,03	Картометрический метод	2,50	-
837	435399,7	1337625,39	435399,7	1337625,39	Картометрический метод	2,50	-
838	435399,73	1337625,46	435399,73	1337625,46	Картометрический метод	2,50	-
839	435416,59	1337660,82	435416,59	1337660,82	Картометрический метод	2,50	-
840	435424,74	1337678,79	435424,74	1337678,79	Картометрический метод	2,50	-
841	435411,1	1337683,68	435411,1	1337683,68	Картометрический метод	2,50	-
842	435398,36	1337632,76	435398,36	1337632,76	Картометрический метод	2,50	-
843	435349,36	1337646,34	435349,36	1337646,34	Картометрический метод	2,50	-
844	435342,08	1337624,2	435342,08	1337624,2	Картометрический метод	2,50	-
845	435372,11	1337613,42	435372,11	1337613,42	Картометрический метод	2,50	-
834	435386,36	1337611,99	435386,36	1337611,99	Картометрический метод	2,50	-
ЗУ(17)							
846	435300,68	1337344,66	435300,68	1337344,66	Картометрический метод	2,50	-
847	435316,87	1337407,24	435316,87	1337407,24	Картометрический метод	2,50	-
848	435347,28	1337508,87	435347,28	1337508,87	Картометрический метод	2,50	-
849	435347,35	1337509,06	435347,35	1337509,06	Картометрический метод	2,50	-
850	435347,44	1337509,3	435347,44	1337509,3	Картометрический метод	2,50	-
851	435376,89	1337574,73	435376,89	1337574,73	Картометрический метод	2,50	-
852	435371,78	1337576,32	435371,78	1337576,32	Картометрический метод	2,50	-
853	435365,7	1337571,42	435365,7	1337571,42	Картометрический метод	2,50	-
854	435341,31	1337580	435341,31	1337580	Картометрический метод	2,50	-
855	435317,76	1337574,97	435317,76	1337574,97	Картометрический метод	2,50	-
856	435316,04	1337578,33	435316,04	1337578,33	Картометрический метод	2,50	-

Сведения о местоположении измененных (уточненных) границ объекта

857	435303,93	1337576,51	435303,93	1337576,51	Картометрический метод	2,50	-
858	435256,68	1337567,59	435256,68	1337567,59	Картометрический метод	2,50	-
859	435256,05	1337567,54	435256,05	1337567,54	Картометрический метод	2,50	-
860	435255,75	1337567,55	435255,75	1337567,55	Картометрический метод	2,50	-
861	435232,27	1337569,53	435232,27	1337569,53	Картометрический метод	2,50	-
862	435231,74	1337569,62	435231,74	1337569,62	Картометрический метод	2,50	-
863	435231,24	1337569,78	435231,24	1337569,78	Картометрический метод	2,50	-
864	435199,91	1337582,64	435199,91	1337582,64	Картометрический метод	2,50	-
865	435139,74	1337603,47	435139,74	1337603,47	Картометрический метод	2,50	-
866	435037,86	1337641,51	435037,86	1337641,51	Картометрический метод	2,50	-
867	435040,3	1337648,07	435040,3	1337648,07	Картометрический метод	2,50	-
868	435142,14	1337610,05	435142,14	1337610,05	Картометрический метод	2,50	-
869	435202,32	1337589,22	435202,32	1337589,22	Картометрический метод	2,50	-
870	435202,48	1337589,16	435202,48	1337589,16	Картометрический метод	2,50	-
871	435233,4	1337576,46	435233,4	1337576,46	Картометрический метод	2,50	-
872	435255,87	1337574,56	435255,87	1337574,56	Картометрический метод	2,50	-
873	435302,82	1337583,43	435302,82	1337583,43	Картометрический метод	2,50	-
874	435312,67	1337584,9	435312,67	1337584,9	Картометрический метод	2,50	-
875	435308,6	1337592,85	435308,6	1337592,85	Картометрический метод	2,50	-
876	435299,32	1337595,49	435299,32	1337595,49	Картометрический метод	2,50	-
877	435303,04	1337609,91	435303,04	1337609,91	Картометрический метод	2,50	-
878	435233,68	1337632,9	435233,68	1337632,9	Картометрический метод	2,50	-
879	435162,24	1337655,42	435162,24	1337655,42	Картометрический метод	2,50	-
880	435128,53	1337661,83	435128,53	1337661,83	Картометрический метод	2,50	-
881	435006,18	1337697,75	435006,18	1337697,75	Картометрический метод	2,50	-
882	434991,09	1337639,88	434991,09	1337639,88	Картометрический метод	2,50	-
883	434734,5	1337717,54	434734,5	1337717,54	Картометрический метод	2,50	-
884	434768,82	1337673,18	434768,82	1337673,18	Картометрический метод	2,50	-
885	435053,85	1337502,86	435053,85	1337502,86	Картометрический метод	2,50	-

Сведения о местоположении измененных (уточненных) границ объекта

886	435054,14	1337496,82	435054,14	1337496,82	Картометрический метод	2,50	-
887	435065,66	1337489,59	435065,66	1337489,59	Картометрический метод	2,50	-
888	435068,57	1337495,26	435068,57	1337495,26	Картометрический метод	2,50	-
889	435082,04	1337524,36	435082,04	1337524,36	Картометрический метод	2,50	-
890	435065,81	1337532,08	435065,81	1337532,08	Картометрический метод	2,50	-
891	435083,83	1337576,93	435083,83	1337576,93	Картометрический метод	2,50	-
892	435100,75	1337571,44	435100,75	1337571,44	Картометрический метод	2,50	-
893	435131,6	1337563,29	435131,6	1337563,29	Картометрический метод	2,50	-
894	435217,73	1337537,13	435217,73	1337537,13	Картометрический метод	2,50	-
895	435241,93	1337528,21	435241,93	1337528,21	Картометрический метод	2,50	-
896	435239,94	1337524,71	435239,94	1337524,71	Картометрический метод	2,50	-
897	435327,69	1337488,42	435327,69	1337488,42	Картометрический метод	2,50	-
898	435328,23	1337486,11	435328,23	1337486,11	Картометрический метод	2,50	-
899	435315,54	1337443,49	435315,54	1337443,49	Картометрический метод	2,50	-
900	435295,3	1337377,58	435295,3	1337377,58	Картометрический метод	2,50	-
901	435293,28	1337371,12	435293,28	1337371,12	Картометрический метод	2,50	-
902	435267,64	1337385,46	435267,64	1337385,46	Картометрический метод	2,50	-
903	435264,81	1337380,75	435264,81	1337380,75	Картометрический метод	2,50	-
904	435261,07	1337383	435261,07	1337383	Картометрический метод	2,50	-
905	435257,09	1337376,09	435257,09	1337376,09	Картометрический метод	2,50	-
906	435252,54	1337378,71	435252,54	1337378,71	Картометрический метод	2,50	-
907	435252,09	1337378,04	435252,09	1337378,04	Картометрический метод	2,50	-
908	435251,89	1337378,25	435251,89	1337378,25	Картометрический метод	2,50	-
909	435252,3	1337378,85	435252,3	1337378,85	Картометрический метод	2,50	-
910	435183,59	1337418,45	435183,59	1337418,45	Картометрический метод	2,50	-
911	435182,44	1337416,34	435182,44	1337416,34	Картометрический метод	2,50	-
912	435184,33	1337415,15	435184,33	1337415,15	Картометрический метод	2,50	-
913	435257,15	1337371,2	435257,15	1337371,2	Картометрический метод	2,50	-
914	435257,63	1337370,91	435257,63	1337370,91	Картометрический метод	2,50	-

Сведения о местоположении измененных (уточненных) границ объекта

915	435279,22	1337357,87	435279,22	1337357,87	Картометрический метод	2,50	-
916	435288,11	1337352,49	435288,11	1337352,49	Картометрический метод	2,50	-
917	435298,22	1337346,86	435298,22	1337346,86	Картометрический метод	2,50	-
846	435300,68	1337344,66	435300,68	1337344,66	Картометрический метод	2,50	-
918	435277,25	1337360,53	435277,25	1337360,53	Картометрический метод	2,50	-
919	435285,09	1337373,88	435285,09	1337373,88	Картометрический метод	2,50	-
920	435268,5	1337383,33	435268,5	1337383,33	Картометрический метод	2,50	-
921	435260,84	1337370,5	435260,84	1337370,5	Картометрический метод	2,50	-
922	435266,65	1337367,14	435266,65	1337367,14	Картометрический метод	2,50	-
923	435272,12	1337363,69	435272,12	1337363,69	Картометрический метод	2,50	-
918	435277,25	1337360,53	435277,25	1337360,53	Картометрический метод	2,50	-
924	435284,88	1337354,98	435284,88	1337354,98	Картометрический метод	2,50	-
925	435285,08	1337354,99	435285,08	1337354,99	Картометрический метод	2,50	-
926	435288,05	1337359,57	435288,05	1337359,57	Картометрический метод	2,50	-
927	435288,05	1337359,77	435288,05	1337359,77	Картометрический метод	2,50	-
928	435287,85	1337359,77	435287,85	1337359,77	Картометрический метод	2,50	-
929	435284,87	1337355,18	435284,87	1337355,18	Картометрический метод	2,50	-
924	435284,88	1337354,98	435284,88	1337354,98	Картометрический метод	2,50	-
ЗУИ(18)							
930	435633,19	1337546,87	435633,19	1337546,87	Картометрический метод	2,50	-
931	435647,6	1337595,34	435647,6	1337595,34	Картометрический метод	2,50	-
932	435592,6	1337618,66	435592,6	1337618,66	Картометрический метод	2,50	-
933	435431,35	1337676,42	435431,35	1337676,42	Картометрический метод	2,50	-
934	435422,93	1337657,86	435422,93	1337657,86	Картометрический метод	2,50	-
935	435406,06	1337622,47	435406,06	1337622,47	Картометрический метод	2,50	-
936	435399,88	1337608,74	435399,88	1337608,74	Картометрический метод	2,50	-
937	435399,7	1337607,65	435399,7	1337607,65	Картометрический метод	2,50	-
938	435480,45	1337579,53	435480,45	1337579,53	Картометрический метод	2,50	-
939	435481,67	1337584,05	435481,67	1337584,05	Картометрический метод	2,50	-

Сведения о местоположении измененных (уточненных) границ объекта

940	435551,54	1337562,24	435551,54	1337562,24	Картометрический метод	2,50	-
941	435554,67	1337573,38	435554,67	1337573,38	Картометрический метод	2,50	-
930	435633,19	1337546,87	435633,19	1337546,87	Картометрический метод	2,50	-
ЗУИ(19)							
942	434749,69	1337282,77	434749,69	1337282,77	Картометрический метод	2,50	-
943	434745,04	1337290,8	434745,04	1337290,8	Картометрический метод	2,50	-
944	434649,23	1337471,64	434649,23	1337471,64	Картометрический метод	2,50	-
945	434514,77	1337692,25	434514,77	1337692,25	Картометрический метод	2,50	-
946	434481,7	1337736,66	434481,7	1337736,66	Картометрический метод	2,50	-
947	434454,99	1337777,39	434454,99	1337777,39	Картометрический метод	2,50	-
948	434400,41	1337858,17	434400,41	1337858,17	Картометрический метод	2,50	-
949	434396,75	1337856,32	434396,75	1337856,32	Картометрический метод	2,50	-
950	434381,95	1337846,19	434381,95	1337846,19	Картометрический метод	2,50	-
951	434375,72	1337848,17	434375,72	1337848,17	Картометрический метод	2,50	-
952	434336,71	1337823,18	434336,71	1337823,18	Картометрический метод	2,50	-
953	434267,1	1337776	434267,1	1337776	Картометрический метод	2,50	-
954	434239,24	1337780,27	434239,24	1337780,27	Картометрический метод	2,50	-
955	434237,29	1337772,71	434237,29	1337772,71	Картометрический метод	2,50	-
956	434230,71	1337767,1	434230,71	1337767,1	Картометрический метод	2,50	-
957	434202,73	1337749,79	434202,73	1337749,79	Картометрический метод	2,50	-
958	434211,71	1337730,89	434211,71	1337730,89	Картометрический метод	2,50	-
959	434227,9	1337707,02	434227,9	1337707,02	Картометрический метод	2,50	-
960	434245,93	1337681,28	434245,93	1337681,28	Картометрический метод	2,50	-
961	434248,08	1337677,15	434248,08	1337677,15	Картометрический метод	2,50	-
962	434264,95	1337650,99	434264,95	1337650,99	Картометрический метод	2,50	-
963	434271,15	1337642,84	434271,15	1337642,84	Картометрический метод	2,50	-
964	434243,54	1337624,18	434243,54	1337624,18	Картометрический метод	2,50	-
965	434240,34	1337621,86	434240,34	1337621,86	Картометрический метод	2,50	-
966	434249,82	1337605,75	434249,82	1337605,75	Картометрический метод	2,50	-
967	434265,8	1337616	434265,8	1337616	Картометрический метод	2,50	-

Сведения о местоположении измененных (уточненных) границ объекта

968	434285,44	1337585,48	434285,44	1337585,48	Картометрический метод	2,50	-
969	434283,77	1337584,35	434283,77	1337584,35	Картометрический метод	2,50	-
970	434300,59	1337559,1	434300,59	1337559,1	Картометрический метод	2,50	-
971	434301,83	1337553,51	434301,83	1337553,51	Картометрический метод	2,50	-
972	434336,22	1337501,57	434336,22	1337501,57	Картометрический метод	2,50	-
973	434339,86	1337498,78	434339,86	1337498,78	Картометрический метод	2,50	-
974	434356,3	1337473,66	434356,3	1337473,66	Картометрический метод	2,50	-
975	434394,99	1337424,67	434394,99	1337424,67	Картометрический метод	2,50	-
976	434410,25	1337398,8	434410,25	1337398,8	Картометрический метод	2,50	-
977	434412,72	1337396,1	434412,72	1337396,1	Картометрический метод	2,50	-
978	434412,95	1337395,82	434412,95	1337395,82	Картометрический метод	2,50	-
979	434453,82	1337419,82	434453,82	1337419,82	Картометрический метод	2,50	-
980	434456,81	1337418,75	434456,81	1337418,75	Картометрический метод	2,50	-
981	434494,85	1337364,44	434494,85	1337364,44	Картометрический метод	2,50	-
982	434433,92	1337322,95	434433,92	1337322,95	Картометрический метод	2,50	-
983	434416,68	1337315,06	434416,68	1337315,06	Картометрический метод	2,50	-
984	434421,31	1337304,83	434421,31	1337304,83	Картометрический метод	2,50	-
985	434363,22	1337262,87	434363,22	1337262,87	Картометрический метод	2,50	-
986	434364,65	1337260,78	434364,65	1337260,78	Картометрический метод	2,50	-
987	434393,91	1337218,16	434393,91	1337218,16	Картометрический метод	2,50	-
988	434392,58	1337217,37	434392,58	1337217,37	Картометрический метод	2,50	-
989	434401,69	1337197,36	434401,69	1337197,36	Картометрический метод	2,50	-
990	434430,92	1337215,68	434430,92	1337215,68	Картометрический метод	2,50	-
991	434434,04	1337210,62	434434,04	1337210,62	Картометрический метод	2,50	-
992	434447,09	1337218,46	434447,09	1337218,46	Картометрический метод	2,50	-
993	434470,97	1337180,74	434470,97	1337180,74	Картометрический метод	2,50	-
994	434458,16	1337171,58	434458,16	1337171,58	Картометрический метод	2,50	-
995	434469,56	1337170,58	434469,56	1337170,58	Картометрический метод	2,50	-
996	434505,3	1337163,38	434505,3	1337163,38	Картометрический метод	2,50	-

Сведения о местоположении измененных (уточненных) границ объекта

997	434548,48	1337187,29	434548,48	1337187,29	Картометрический метод	2,50	-
998	434584,26	1337199,01	434584,26	1337199,01	Картометрический метод	2,50	-
999	434636,86	1337231,41	434636,86	1337231,41	Картометрический метод	2,50	-
1000	434643,56	1337219,93	434643,56	1337219,93	Картометрический метод	2,50	-
1001	434645,39	1337221,07	434645,39	1337221,07	Картометрический метод	2,50	-
1002	434659,46	1337229,85	434659,46	1337229,85	Картометрический метод	2,50	-
1003	434681,87	1337243,61	434681,87	1337243,61	Картометрический метод	2,50	-
1004	434681,92	1337243,63	434681,92	1337243,63	Картометрический метод	2,50	-
1005	434725,58	1337268,77	434725,58	1337268,77	Картометрический метод	2,50	-
942	434749,69	1337282,77	434749,69	1337282,77	Картометрический метод	2,50	-
1006	434488,76	1337723,15	434488,76	1337723,15	Картометрический метод	2,50	-
1007	434488,76	1337723,35	434488,76	1337723,35	Картометрический метод	2,50	-
1008	434488,56	1337723,35	434488,56	1337723,35	Картометрический метод	2,50	-
1009	434488,56	1337723,15	434488,56	1337723,15	Картометрический метод	2,50	-
1006	434488,76	1337723,15	434488,76	1337723,15	Картометрический метод	2,50	-
1010	434524,43	1337674,09	434524,43	1337674,09	Картометрический метод	2,50	-
1011	434524,23	1337674,08	434524,23	1337674,08	Картометрический метод	2,50	-
1012	434520,57	1337670,92	434520,57	1337670,92	Картометрический метод	2,50	-
1013	434520,57	1337670,72	434520,57	1337670,72	Картометрический метод	2,50	-
1014	434520,77	1337670,73	434520,77	1337670,73	Картометрический метод	2,50	-
1015	434524,43	1337673,89	434524,43	1337673,89	Картометрический метод	2,50	-
1010	434524,43	1337674,09	434524,43	1337674,09	Картометрический метод	2,50	-
1016	434460,96	1337201,36	434460,96	1337201,36	Картометрический метод	2,50	-
1017	434461,51	1337202,2	434461,51	1337202,2	Картометрический метод	2,50	-
1018	434460,67	1337202,75	434460,67	1337202,75	Картометрический метод	2,50	-
1019	434460,13	1337201,91	434460,13	1337201,91	Картометрический метод	2,50	-
1016	434460,96	1337201,36	434460,96	1337201,36	Картометрический метод	2,50	-

Сведения о местоположении измененных (уточненных) границ объекта

1020	434486,26	1337189,6	434486,26	1337189,6	Картометрический метод	2,50	-
1021	434485,45	1337190,19	434485,45	1337190,19	Картометрический метод	2,50	-
1022	434483,39	1337187,38	434483,39	1337187,38	Картометрический метод	2,50	-
1023	434484,2	1337186,79	434484,2	1337186,79	Картометрический метод	2,50	-
1020	434486,26	1337189,6	434486,26	1337189,6	Картометрический метод	2,50	-
1024	434550,52	1337624,35	434550,52	1337624,35	Картометрический метод	2,50	-
1025	434550,52	1337624,55	434550,52	1337624,55	Картометрический метод	2,50	-
1026	434550,32	1337624,55	434550,32	1337624,55	Картометрический метод	2,50	-
1027	434550,32	1337624,35	434550,32	1337624,35	Картометрический метод	2,50	-
1024	434550,52	1337624,35	434550,52	1337624,35	Картометрический метод	2,50	-
1028	434580,93	1337571,3	434580,93	1337571,3	Картометрический метод	2,50	-
1029	434580,93	1337571,5	434580,93	1337571,5	Картометрический метод	2,50	-
1030	434580,73	1337571,5	434580,73	1337571,5	Картометрический метод	2,50	-
1031	434580,73	1337571,3	434580,73	1337571,3	Картометрический метод	2,50	-
1028	434580,93	1337571,3	434580,93	1337571,3	Картометрический метод	2,50	-

3. Сведения о характерных точках части (частей) границы объекта

Часть № _

Обозначение характерных точек границ	Существующие координаты, м		Измененные (уточненные) координаты, м		Метод определения координат характерной точки	Средняя квадратическая погрешность положения характерной точки (Мт), м	Описание обозначения точки на местности (при наличии)
	X	Y	X	Y			
1	2	3	4	5	6	7	8
-	-	-	-	-	-	-	-

ГРАФИЧЕСКОЕ ОПИСАНИЕ

местоположения границ населенных пунктов, территориальных зон, особо охраняемых природных территорий, зон с особыми условиями использования территории

П-1 Производственная зона (населенный пункт д. Турлатово)

(наименование объекта местоположение границ, которого описано (далее - объект)

Раздел 1

Сведения об объекте		
№ п/п	Характеристики объекта	Описание характеристик
1	2	3
1	Местоположение объекта	Российская Федерация, Рязанская область, р-н Рязанский, с/п Турлатовское, д Турлатово
2	Площадь объекта ± величина погрешности определения площади (Р ± Дельта Р)	325153кв.м. ± 240кв.м.
3	Иные характеристики объекта	Номер зоны: -

Раздел 3

Сведения о местоположении измененных (уточненных) границ объекта							
1. Система координат		МСК-62					
2. Сведения о характерных точках границ объекта							
Обозначение характерных точек границ	Существующие координаты, м		Измененные (уточненные) координаты, м		Метод определения координат характерной точки	Средняя квадратическая погрешность положения характерной точки (Mt), м	Описание обозначения точки на местности (при наличии)
	X	Y	X	Y			
1	2	3	4	5	6	7	8
ЗУИ(1)							
1	436429,71	1336028,55	436429,71	1336028,55	Картометрический метод	2,50	-
2	436492,43	1336143,88	436492,43	1336143,88	Картометрический метод	2,50	-
3	436497,51	1336139,54	436497,51	1336139,54	Картометрический метод	2,50	-
4	436548,65	1336240,18	436548,65	1336240,18	Картометрический метод	2,50	-
5	436546	1336242,4	436546	1336242,4	Картометрический метод	2,50	-
6	436607,21	1336355,39	436607,21	1336355,39	Картометрический метод	2,50	-
7	436556,05	1336397,99	436556,05	1336397,99	Картометрический метод	2,50	-
8	436496,45	1336447,64	436496,45	1336447,64	Картометрический метод	2,50	-
9	436463,29	1336410,2	436463,29	1336410,2	Картометрический метод	2,50	-
10	436418,37	1336449,98	436418,37	1336449,98	Картометрический метод	2,50	-
11	436412,43	1336443,27	436412,43	1336443,27	Картометрический метод	2,50	-
12	436356,04	1336494,99	436356,04	1336494,99	Картометрический метод	2,50	-
13	436347,3	1336502,72	436347,3	1336502,72	Картометрический метод	2,50	-
14	436345,23	1336508,89	436345,23	1336508,89	Картометрический метод	2,50	-
15	436334,96	1336534,32	436334,96	1336534,32	Картометрический метод	2,50	-
16	436332,75	1336540,71	436332,75	1336540,71	Картометрический метод	2,50	-
17	436322,44	1336529,18	436322,44	1336529,18	Картометрический метод	2,50	-
18	436227,36	1336422,84	436227,36	1336422,84	Картометрический метод	2,50	-
19	436144,44	1336497,09	436144,44	1336497,09	Картометрический метод	2,50	-
20	436199,44	1336548,88	436199,44	1336548,88	Картометрический метод	2,50	-
21	-	-	436215,96	1336529,3	Картометрический метод	2,50	-

Сведения о местоположении измененных (уточненных) границ объекта

22	-	-	436284,57	1336591,11	Картометрический метод	2,50	-
23	-	-	436288,67	1336613,84	Картометрический метод	2,50	-
24	-	-	436273,3	1336626,82	Картометрический метод	2,50	-
25	-	-	436279,11	1336633,69	Картометрический метод	2,50	-
26	-	-	436276,44	1336635,94	Картометрический метод	2,50	-
27	-	-	436281,92	1336642,45	Картометрический метод	2,50	-
28	-	-	436261,48	1336668,96	Картометрический метод	2,50	-
29	-	-	436167,87	1336724,21	Картометрический метод	2,50	-
30	-	-	436093,93	1336673,98	Картометрический метод	2,50	-
31	-	-	436093,92	1336673,98	Картометрический метод	2,50	-
32	436081,72	1336665,7	436081,72	1336665,7	Картометрический метод	2,50	-
33	436010,32	1336617,19	436010,32	1336617,19	Картометрический метод	2,50	-
34	436005,36	1336613,82	436005,36	1336613,82	Картометрический метод	2,50	-
35	436098,27	1336530,52	436098,27	1336530,52	Картометрический метод	2,50	-
36	436223,36	1336418,37	436223,36	1336418,37	Картометрический метод	2,50	-
37	436204,8	1336397,62	436204,8	1336397,62	Картометрический метод	2,50	-
38	436159,93	1336347,43	436159,93	1336347,43	Картометрический метод	2,50	-
39	436144,92	1336330,64	436144,92	1336330,64	Картометрический метод	2,50	-
40	436093,28	1336272,88	436093,28	1336272,88	Картометрический метод	2,50	-
41	435944,3	1336406,33	435944,3	1336406,33	Картометрический метод	2,50	-
42	435925,34	1336423,74	435925,34	1336423,74	Картометрический метод	2,50	-
43	435924,91	1336404,87	435924,91	1336404,87	Картометрический метод	2,50	-
44	435924,3	1336378,31	435924,3	1336378,31	Картометрический метод	2,50	-
45	435925,88	1336229,51	435925,88	1336229,51	Картометрический метод	2,50	-
46	435881,15	1336139,21	435881,15	1336139,21	Картометрический метод	2,50	-
47	435882,03	1336114,58	435882,03	1336114,58	Картометрический метод	2,50	-
48	435850,59	1336021,6	435850,59	1336021,6	Картометрический метод	2,50	-
49	435811,22	1335995,35	435811,22	1335995,35	Картометрический метод	2,50	-
50	435773,92	1335947,8	435773,92	1335947,8	Картометрический метод	2,50	-

Сведения о местоположении измененных (уточненных) границ объекта

51	435792,05	1335935,35	435792,05	1335935,35	Картометрический метод	2,50	-
52	435792,48	1335935	435792,48	1335935	Картометрический метод	2,50	-
53	435955,11	1335893,11	435955,11	1335893,11	Картометрический метод	2,50	-
54	436112,74	1335912,34	436112,74	1335912,34	Картометрический метод	2,50	-
55	436311,71	1335968,22	436311,71	1335968,22	Картометрический метод	2,50	-
1	436429,71	1336028,55	436429,71	1336028,55	Картометрический метод	2,50	-
56	436582,85	1336353,33	436582,85	1336353,33	Картометрический метод	2,50	-
57	436585,45	1336360,95	436585,45	1336360,95	Картометрический метод	2,50	-
58	436578,07	1336363,47	436578,07	1336363,47	Картометрический метод	2,50	-
59	436575,47	1336355,85	436575,47	1336355,85	Картометрический метод	2,50	-
56	436582,85	1336353,33	436582,85	1336353,33	Картометрический метод	2,50	-
60	436549,02	1336366,21	436549,02	1336366,21	Картометрический метод	2,50	-
61	436549,74	1336368,4	436549,74	1336368,4	Картометрический метод	2,50	-
62	436547,55	1336369,12	436547,55	1336369,12	Картометрический метод	2,50	-
63	436546,84	1336366,93	436546,84	1336366,93	Картометрический метод	2,50	-
60	436549,02	1336366,21	436549,02	1336366,21	Картометрический метод	2,50	-
64	436499,48	1336382,69	436499,48	1336382,69	Картометрический метод	2,50	-
65	436500,21	1336384,88	436500,21	1336384,88	Картометрический метод	2,50	-
66	436498,03	1336385,6	436498,03	1336385,6	Картометрический метод	2,50	-
67	436497,3	1336383,42	436497,3	1336383,42	Картометрический метод	2,50	-
64	436499,48	1336382,69	436499,48	1336382,69	Картометрический метод	2,50	-
68	436461,45	1336396,61	436461,45	1336396,61	Картометрический метод	2,50	-
69	436462,82	1336398,46	436462,82	1336398,46	Картометрический метод	2,50	-
70	436460,97	1336399,83	436460,97	1336399,83	Картометрический метод	2,50	-
71	436459,6	1336397,98	436459,6	1336397,98	Картометрический метод	2,50	-
68	436461,45	1336396,61	436461,45	1336396,61	Картометрический метод	2,50	-
72	436393,62	1336015,5	436393,62	1336015,5	Картометрический метод	2,50	-

Сведения о местоположении измененных (уточненных) границ объекта

73	436391,89	1336024,08	436391,89	1336024,08	Картометрический метод	2,50	-
74	436383,29	1336022,34	436383,29	1336022,34	Картометрический метод	2,50	-
75	436385,03	1336013,76	436385,03	1336013,76	Картометрический метод	2,50	-
72	436393,62	1336015,5	436393,62	1336015,5	Картометрический метод	2,50	-
76	436426,7	1336422,27	436426,7	1336422,27	Картометрический метод	2,50	-
77	436428,08	1336424,11	436428,08	1336424,11	Картометрический метод	2,50	-
78	436426,24	1336425,5	436426,24	1336425,5	Картометрический метод	2,50	-
79	436424,86	1336423,66	436424,86	1336423,66	Картометрический метод	2,50	-
76	436426,7	1336422,27	436426,7	1336422,27	Картометрический метод	2,50	-
80	436385,76	1336456,6	436385,76	1336456,6	Картометрический метод	2,50	-
81	436384,35	1336458,42	436384,35	1336458,42	Картометрический метод	2,50	-
82	436382,53	1336457,01	436382,53	1336457,01	Картометрический метод	2,50	-
83	436383,94	1336455,19	436383,94	1336455,19	Картометрический метод	2,50	-
80	436385,76	1336456,6	436385,76	1336456,6	Картометрический метод	2,50	-
84	436269,99	1336213,42	436269,99	1336213,42	Картометрический метод	2,50	-
85	436323,34	1336272,41	436323,34	1336272,41	Картометрический метод	2,50	-
86	436292,96	1336298,33	436292,96	1336298,33	Картометрический метод	2,50	-
87	436262,53	1336324,31	436262,53	1336324,31	Картометрический метод	2,50	-
88	436232,09	1336350,28	436232,09	1336350,28	Картометрический метод	2,50	-
89	436138,51	1336247,08	436138,51	1336247,08	Картометрический метод	2,50	-
90	436131,47	1336239,32	436131,47	1336239,32	Картометрический метод	2,50	-
91	436131,67	1336235,06	436131,67	1336235,06	Картометрический метод	2,50	-
92	436159,98	1336209,31	436159,98	1336209,31	Картометрический метод	2,50	-
93	436189,45	1336182,5	436189,45	1336182,5	Картометрический метод	2,50	-
94	436239,51	1336239,42	436239,51	1336239,42	Картометрический метод	2,50	-
84	436269,99	1336213,42	436269,99	1336213,42	Картометрический метод	2,50	-
95	436240,16	1336359,17	436240,16	1336359,17	Картометрический метод	2,50	-

Сведения о местоположении измененных (уточненных) границ объекта

96	436275,27	1336400,31	436275,27	1336400,31	Картометрический метод	2,50	-
97	436306,43	1336436,88	436306,43	1336436,88	Картометрический метод	2,50	-
98	436348,15	1336485,74	436348,15	1336485,74	Картометрический метод	2,50	-
99	436333,19	1336498,29	436333,19	1336498,29	Картометрический метод	2,50	-
100	436321,93	1336508,36	436321,93	1336508,36	Картометрический метод	2,50	-
101	436218,12	1336392,25	436218,12	1336392,25	Картометрический метод	2,50	-
102	436218,91	1336378,14	436218,91	1336378,14	Картометрический метод	2,50	-
103	436229,24	1336368,92	436229,24	1336368,92	Картометрический метод	2,50	-
95	436240,16	1336359,17	436240,16	1336359,17	Картометрический метод	2,50	-
104	436293,55	1335972,33	436293,55	1335972,33	Картометрический метод	2,50	-
105	436293,06	1335974,58	436293,06	1335974,58	Картометрический метод	2,50	-
106	436290,81	1335974,1	436290,81	1335974,1	Картометрический метод	2,50	-
107	436291,29	1335971,84	436291,29	1335971,84	Картометрический метод	2,50	-
104	436293,55	1335972,33	436293,55	1335972,33	Картометрический метод	2,50	-
108	436195,98	1335976,1	436195,98	1335976,1	Картометрический метод	2,50	-
109	436195,56	1335978,42	436195,56	1335978,42	Картометрический метод	2,50	-
110	436193,24	1335977,99	436193,24	1335977,99	Картометрический метод	2,50	-
111	436193,66	1335975,68	436193,66	1335975,68	Картометрический метод	2,50	-
108	436195,98	1335976,1	436195,98	1335976,1	Картометрический метод	2,50	-
112	436182,3	1335948,47	436182,3	1335948,47	Картометрический метод	2,50	-
113	436181,82	1335950,73	436181,82	1335950,73	Картометрический метод	2,50	-
114	436179,57	1335950,24	436179,57	1335950,24	Картометрический метод	2,50	-
115	436180,05	1335947,99	436180,05	1335947,99	Картометрический метод	2,50	-
112	436182,3	1335948,47	436182,3	1335948,47	Картометрический метод	2,50	-
116	436079	1335926,06	436079	1335926,06	Картометрический метод	2,50	-
117	436078,52	1335928,3	436078,52	1335928,3	Картометрический метод	2,50	-
118	436076,27	1335927,82	436076,27	1335927,82	Картометрический метод	2,50	-

Сведения о местоположении измененных (уточненных) границ объекта

119	436076,76	1335925,58	436076,76	1335925,58	Картометрический метод	2,50	-
116	436079	1335926,06	436079	1335926,06	Картометрический метод	2,50	-
120	435992,25	1335928,65	435992,25	1335928,65	Картометрический метод	2,50	-
121	435994,21	1335937,24	435994,21	1335937,24	Картометрический метод	2,50	-
122	435985,62	1335939,22	435985,62	1335939,22	Картометрический метод	2,50	-
123	435983,65	1335930,62	435983,65	1335930,62	Картометрический метод	2,50	-
120	435992,25	1335928,65	435992,25	1335928,65	Картометрический метод	2,50	-
124	435984,79	1335905,55	435984,79	1335905,55	Картометрический метод	2,50	-
125	435984,3	1335907,79	435984,3	1335907,79	Картометрический метод	2,50	-
126	435982,05	1335907,3	435982,05	1335907,3	Картометрический метод	2,50	-
127	435982,55	1335905,06	435982,55	1335905,06	Картометрический метод	2,50	-
124	435984,79	1335905,55	435984,79	1335905,55	Картометрический метод	2,50	-
128	436239,61	1336608,97	436239,61	1336608,97	Картометрический метод	2,50	-
129	436238,57	1336611,01	436238,57	1336611,01	Картометрический метод	2,50	-
130	436231,93	1336607,64	436231,93	1336607,64	Картометрический метод	2,50	-
131	436232,98	1336605,6	436232,98	1336605,6	Картометрический метод	2,50	-
128	436239,61	1336608,97	436239,61	1336608,97	Картометрический метод	2,50	-
132	436238,55	1336655,29	436238,55	1336655,29	Картометрический метод	2,50	-
133	436242,52	1336662,17	436242,52	1336662,17	Картометрический метод	2,50	-
134	436240,53	1336663,32	436240,53	1336663,32	Картометрический метод	2,50	-
135	436236,56	1336656,44	436236,56	1336656,44	Картометрический метод	2,50	-
132	436238,55	1336655,29	436238,55	1336655,29	Картометрический метод	2,50	-
136	436195,27	1336690,86	436195,27	1336690,86	Картометрический метод	2,50	-
137	436196,73	1336692,63	436196,73	1336692,63	Картометрический метод	2,50	-
138	436194,96	1336694,09	436194,96	1336694,09	Картометрический метод	2,50	-
139	436193,5	1336692,32	436193,5	1336692,32	Картометрический метод	2,50	-
136	436195,27	1336690,86	436195,27	1336690,86	Картометрический метод	2,50	-

Сведения о местоположении измененных (уточненных) границ объекта

ЗУЛ(2)

140	435858,74	1336775,55	435858,74	1336775,55	Картометрический метод	2,50	-
141	435853,33	1336791,82	435853,33	1336791,82	Картометрический метод	2,50	-
142	435863,22	1336809,98	435863,22	1336809,98	Картометрический метод	2,50	-
143	435806,18	1336843,42	435806,18	1336843,42	Картометрический метод	2,50	-
144	435734,87	1336885,22	435734,87	1336885,22	Картометрический метод	2,50	-
145	435700,82	1336801,49	435700,82	1336801,49	Картометрический метод	2,50	-
146	435741,45	1336699,44	435741,45	1336699,44	Картометрический метод	2,50	-
140	435858,74	1336775,55	435858,74	1336775,55	Картометрический метод	2,50	-

3. Сведения о характерных точках части (частей) границы объекта

Часть № _

Обозначение характерных точек границ	Существующие координаты, м		Измененные (уточненные) координаты, м		Метод определения координат характерной точки	Средняя квадратическая погрешность положения характерной точки (Mt), м	Описание обозначения точки на местности (при наличии)
	X	Y	X	Y			
1	2	3	4	5	6	7	8
-	-	-	-	-	-	-	-