



ГЛАВНОЕ УПРАВЛЕНИЕ АРХИТЕКТУРЫ И ГРАДОСТРОИТЕЛЬСТВА РЯЗАНСКОЙ ОБЛАСТИ

ПОСТАНОВЛЕНИЕ

«22» ноября 2023 г.

№ 560-п

Об утверждении изменений в генеральный план муниципального образования –
Кучасьеvское сельское поселение Шацкого муниципального района
Рязанской области

На основании статей 23-25 Градостроительного кодекса Российской Федерации, статьи 2 Закона Рязанской области от 28.12.2018 № 106-ОЗ «О перераспределении отдельных полномочий в области градостроительной деятельности между органами местного самоуправления муниципальных образований Рязанской области и органами государственной власти Рязанской области», с учетом заключения о результатах общественных обсуждений от 24.10.2023, руководствуясь постановлением Правительства Рязанской области от 06.08.2008 № 153 «Об утверждении Положения о главном управлении архитектуры и градостроительства Рязанской области», главное управление архитектуры и градостроительства Рязанской области ПОСТАНОВЛЯЕТ:

1. Утвердить изменения в генеральный план муниципального образования – Кучасьеvское сельское поселение Шацкого муниципального района Рязанской области, утвержденный постановлением главного управления архитектуры и градостроительства Рязанской области от 25.05.2022 № 272-п «Об утверждении генерального плана муниципального образования – Кучасьеvское сельское поселение Шацкого муниципального района Рязанской области»:

- 1) в положении о территориальном планировании в таблице 2.1.2:
 - цифры «60,91» заменить цифрами «66,61»;
 - цифры «9180,40» заменить цифрами «9174,7»;
- 2) в приложении № 1 согласно приложению № 1 к настоящему постановлению;
- 3) в приложении № 2 согласно приложению № 2 к настоящему постановлению;
- 4) в приложении № 3 согласно приложению № 3 к настоящему

постановлению.

2. Настоящее постановление вступает в силу со дня его официального опубликования.

3. Государственному казенному учреждению Рязанской области «Центр градостроительного развития Рязанской области» обеспечить доступ к изменениям в генеральный план муниципального образования – Кучасьевское сельское поселение Шацкого муниципального района Рязанской области в федеральной государственной информационной системе территориального планирования и размещение в государственных информационных системах обеспечения градостроительной деятельности в соответствии с требованиями Градостроительного кодекса Российской Федерации.

4. Отделу кадровой работы и делопроизводства обеспечить:

1) государственную регистрацию настоящего постановления в правовом департаменте аппарата Губернатора и Правительства Рязанской области;


2) опубликование настоящего постановления в сетевом издании «Рязанские ведомости» (www.rv-guazan.ru) и на официальном интернет-портале правовой информации (www.pravo.gov.ru).

5. Отделу информационного обеспечения градостроительной деятельности разместить настоящее постановление на официальном сайте главного управления архитектуры и градостроительства Рязанской области в сети «Интернет».

6. Предложить главе муниципального образования – Шацкий муниципальный район Рязанской области, главе муниципального образования – Кучасьевское сельское поселение Шацкого муниципального района Рязанской области обеспечить размещение настоящего постановления на официальном сайте муниципального образования в сети «Интернет», публикацию в средствах массовой информации.

7. Контроль за исполнением настоящего постановления возложить на отдел градостроительного контроля и правового обеспечения.

Начальник



Р.В. Шашкин

**Внесение изменений в генеральный план
муниципального образования - Кучасьеvское сельское
поселение Шацкого муниципального района Рязанской
области в части территории земельного участка
с кадастровым номером 62:24:0060309:298**

Фрагмент карты планируемого размещения
объектов местного значения




Условные обозначения


сущ.	Функциональные зоны
701010405	Зона транспортной инфраструктуры

**Внесение изменений в генеральный план
муниципального образования - Кучасьеvское сельское
поселение Шацкого муниципального района Рязанской
области в части территории земельного участка
с кадастровым номером 62:24:0060309:298**

Фрагмент карты границ населенных пунктов



Условные обозначения


сущ.		Земли по категориям
702010300		Земли промышленности, энергетики, транспорта, связи, радиовещания, телевидения, информатики, земли для обеспечения космической деятельности, земли обороны, безопасности и земли иного специального назначения

**Внесение изменений в генеральный план
муниципального образования - Кучасьевское сельское
поселение Шацкого муниципального района Рязанской
области в части территории земельного участка
с кадастровым номером 62:24:0060309:298**

Фрагмент карты функциональных зон



Условные обозначения

сущ.	Функциональные зоны
701010405	 Зона транспортной инфраструктуры