



ГЛАВНОЕ УПРАВЛЕНИЕ АРХИТЕКТУРЫ И ГРАДОСТРОИТЕЛЬСТВА РЯЗАНСКОЙ ОБЛАСТИ

ПО С Т А Н О В Л Е Н И Е

«22» ноября 2023 г.

№ 561-н

Об утверждении изменений в правила землепользования и застройки
муниципального образования – Кучасьевское сельское поселение
Шацкого муниципального района Рязанской области

На основании статьи 32 Градостроительного кодекса Российской Федерации, статьи 2 Закона Рязанской области от 28.12.2018 № 106-ОЗ «О перераспределении отдельных полномочий в области градостроительной деятельности между органами местного самоуправления муниципальных образований Рязанской области и органами государственной власти Рязанской области», с учетом заключения о результатах общественных обсуждений от 24.10.2023, руководствуясь постановлением Правительства Рязанской области от 06.08.2008 № 153 «Об утверждении Положения о главном управлении архитектуры и градостроительства Рязанской области», главное управление архитектуры и градостроительства Рязанской области ПОСТАНОВЛЯЕТ:

1. Утвердить изменения в правила землепользования и застройки муниципального образования – Кучасьевское сельское поселение Шацкого муниципального района Рязанской области, утвержденные постановлением главного управления архитектуры и градостроительства Рязанской области от 02.08.2022 № 412-п «Об утверждении правил землепользования и застройки муниципального образования – Кучасьевское сельское поселение Шацкого муниципального района Рязанской области»:

1) в приложении № 1 согласно приложению № 1 к настоящему постановлению;

2) в приложении № 2 описание местоположения границ территориальной зоны «4.2 Зоны сельскохозяйственного использования» изложить в редакции согласно приложению № 2 к настоящему постановлению.

2. Графическое описание местоположения границ территориальной зоны «3.4 Зона транспортной инфраструктуры» (местоположение объекта: Российская Федерация, Рязанская область, р-н Шацкий, с/п Кучасьевское) изложить

согласно приложению № 3 к настоящему постановлению.

3. Настоящее постановление вступает в силу со дня его официального опубликования.

4. Государственному казенному учреждению Рязанской области «Центр градостроительного развития Рязанской области»:

1) обеспечить доступ к изменениям в правила землепользования и застройки муниципального образования – Кучасьевское сельское поселение Шацкого муниципального района Рязанской области в федеральной государственной информационной системе территориального планирования и размещение в государственных информационных системах обеспечения градостроительной деятельности в соответствии с требованиями Градостроительного кодекса Российской Федерации;

2) подготовить, заверить усиленной квалифицированной электронной подписью и направить в территориальный орган федерального органа исполнительной власти, уполномоченный Правительством Российской Федерации на осуществление государственного кадастрового учета, государственной регистрации прав, ведение Единого государственного реестра недвижимости, сведения о границах территориальных зон для внесения в Единый государственный реестр недвижимости в соответствии с Федеральным законом от 13.07.2015 № 218-ФЗ «О государственной регистрации недвижимости».

5. Отделу кадровой работы и делопроизводства обеспечить:

1) государственную регистрацию настоящего постановления в правовом департаменте аппарата Губернатора и Правительства Рязанской области;


2) опубликование настоящего постановления в сетевом издании «Рязанские ведомости» (www.rv-gyazan.ru) и на официальном интернет-портале правовой информации (www.pravo.gov.ru).

6. Отделу информационного обеспечения градостроительной деятельности разместить настоящее постановление на официальном сайте главного управления архитектуры и градостроительства Рязанской области в сети «Интернет».

7. Предложить главе муниципального образования – Шацкий муниципальный район Рязанской области, главе муниципального образования – Кучасьевское сельское поселение Шацкого муниципального района Рязанской области обеспечить размещение настоящего постановления на официальном сайте муниципального образования в сети «Интернет», публикацию в средствах массовой информации.

8. Контроль за исполнением настоящего постановления возложить на отдел градостроительного контроля и правового обеспечения.

Начальник










Р.В. Шашкин

**Внесение изменений в правила землепользования и застройки
муниципального образования - Кучасьевское сельское
поселение Шацкого муниципального района Рязанской
области в части территории земельного участка
с кадастровым номером 62:24:0060309:298**

Фрагмент карты градостроительного зонирования



Условные обозначения

Территориальные зоны	
	Зона транспортной инфраструктуры
	Охранная зона инженерных коммуникаций
	Охранная зона линий и сооружений связи
	Иные зоны с особыми условиями использования
	Придорожная полоса
	Сети электросвязи
	Линия связи

«ОПИСАНИЕ МЕСТОПОЛОЖЕНИЯ ГРАНИЦ

4.2 Зоны сельскохозяйственного использования

(наименование объекта местоположение границ, которого описано (далее - объект)

Раздел 1

Сведения об объекте		
№ п/п	Характеристики объекта	Описание характеристик
1	2	3
1	Местоположение объекта	Российская Федерация, Рязанская область, р-н Шацкий, с/п Кучасьевское
2	Площадь объекта ± величина погрешности определения площади (Р ± Дельта Р)	91315213кв.м. ± 5340кв.м.
3	Иные характеристики объекта	Номер зоны:

Раздел 2

Сведения о местоположении границ объекта					
1. Система координат <u>МСК-62</u>					
2. Сведения о характерных точках границ объекта					
Обозначение характерных точек границ	Координаты, м		Метод определения координат характерной точки	Средняя квадратическая погрешность положения характерной точки (Mt), м	Описание обозначения точки на местности (при наличии)
	X	Y			
1	2	3	4	5	6
ЗУ1(1)					
1	386483,61	2269946,76	Картометрический метод	2,50	-
2	386560	2269980	Картометрический метод	2,50	-
3	386560	2270010	Картометрический метод	2,50	-
4	386580	2270110	Картометрический метод	2,50	-
5	386580	2270130	Картометрический метод	2,50	-
6	386570,48	2270158,57	Картометрический метод	2,50	-
7	386575,48	2270165,28	Картометрический метод	2,50	-
8	386586,7	2270168,66	Картометрический метод	2,50	-
9	386630	2270160	Картометрический метод	2,50	-
10	386670	2270170	Картометрический метод	2,50	-
11	386680	2270170	Картометрический метод	2,50	-
12	386700	2270190	Картометрический метод	2,50	-
13	386700	2270200	Картометрический метод	2,50	-
14	386710	2270220	Картометрический метод	2,50	-
15	386700	2270240	Картометрический метод	2,50	-
16	386690	2270250	Картометрический метод	2,50	-
17	386679,61	2270254,16	Картометрический метод	2,50	-
18	386679,43	2270254,32	Картометрический метод	2,50	-
19	386678,41	2270254,64	Картометрический метод	2,50	-
20	386640	2270270	Картометрический метод	2,50	-
21	386620	2270280	Картометрический метод	2,50	-
22	386610	2270290	Картометрический метод	2,50	-
23	386610	2270310	Картометрический метод	2,50	-
24	386620	2270340	Картометрический метод	2,50	-
25	386670	2270390	Картометрический метод	2,50	-
26	386670	2270407,7	Картометрический метод	2,50	-
27	386671,01	2270409,98	Картометрический метод	2,50	-
28	386670	2270420,28	Картометрический метод	2,50	-
29	386670	2270480	Картометрический метод	2,50	-
30	386650	2270530	Картометрический метод	2,50	-
31	386620	2270570	Картометрический метод	2,50	-
32	386620	2270610	Картометрический метод	2,50	-
33	386610	2270630	Картометрический метод	2,50	-
34	386610	2270650	Картометрический метод	2,50	-
35	386596,18	2270656,91	Картометрический метод	2,50	-
36	386589,28	2270663,03	Картометрический метод	2,50	-
37	386581,55	2270664,22	Картометрический метод	2,50	-
38	386570	2270670	Картометрический метод	2,50	-

Сведения о местоположении границ объекта

39	386561,13	2270661,13	Картометрический метод	2,50	-
40	386554,78	2270658,69	Картометрический метод	2,50	-
41	386538,03	2270645,36	Картометрический метод	2,50	-
42	386532,63	2270641,75	Картометрический метод	2,50	-
43	386510,8	2270642,32	Картометрический метод	2,50	-
44	386506,46	2270647,08	Картометрический метод	2,50	-
45	386500	2270660	Картометрический метод	2,50	-
46	386490	2270690	Картометрический метод	2,50	-
47	386490	2270750	Картометрический метод	2,50	-
48	386480	2270770	Картометрический метод	2,50	-
49	386460	2270780	Картометрический метод	2,50	-
50	386450	2270790	Картометрический метод	2,50	-
51	386422,5	2270790	Картометрический метод	2,50	-
52	386414,18	2270791,6	Картометрический метод	2,50	-
53	386391,3	2270781,34	Картометрический метод	2,50	-
54	386376,57	2270780	Картометрический метод	2,50	-
55	386360	2270780	Картометрический метод	2,50	-
56	386340	2270790	Картометрический метод	2,50	-
57	386310	2270850	Картометрический метод	2,50	-
58	386280	2270880	Картометрический метод	2,50	-
59	386240	2270900	Картометрический метод	2,50	-
60	386220	2270940	Картометрический метод	2,50	-
61	386220	2270990	Картометрический метод	2,50	-
62	386210	2271030	Картометрический метод	2,50	-
63	386180	2271060	Картометрический метод	2,50	-
64	386170	2271080	Картометрический метод	2,50	-
65	386190	2271110	Картометрический метод	2,50	-
66	386200	2271170	Картометрический метод	2,50	-
67	386190	2271210	Картометрический метод	2,50	-
68	386180	2271230	Картометрический метод	2,50	-
69	386170	2271260	Картометрический метод	2,50	-
70	386160	2271270	Картометрический метод	2,50	-
71	386159,4	2271270,39	Картометрический метод	2,50	-
72	386145	2271273,15	Картометрический метод	2,50	-
73	386140	2271270	Картометрический метод	2,50	-
74	386128,44	2271259,15	Картометрический метод	2,50	-
75	386110	2271240	Картометрический метод	2,50	-
76	386030	2271230	Картометрический метод	2,50	-
77	385980	2271230	Картометрический метод	2,50	-
78	385950	2271240	Картометрический метод	2,50	-
79	385948,09	2271239,62	Картометрический метод	2,50	-
80	385941,73	2271241,85	Картометрический метод	2,50	-
81	385895,78	2271233,57	Картометрический метод	2,50	-
82	385864,62	2271232,19	Картометрический метод	2,50	-
83	385833,47	2271220,36	Картометрический метод	2,50	-
84	385810,59	2271222,13	Картометрический метод	2,50	-
85	385805,2	2271224,8	Картометрический метод	2,50	-
86	385800	2271230	Картометрический метод	2,50	-
87	385794,71	2271230	Картометрический метод	2,50	-
88	385789,89	2271232,39	Картометрический метод	2,50	-
89	385767,29	2271232,72	Картометрический метод	2,50	-

Сведения о местоположении границ объекта

90	385766,95	2271233,05	Картометрический метод	2,50	-
91	385760	2271240	Картометрический метод	2,50	-
92	385760	2271249,52	Картометрический метод	2,50	-
93	385760,25	2271250,25	Картометрический метод	2,50	-
94	385770	2271260	Картометрический метод	2,50	-
95	385770	2271280	Картометрический метод	2,50	-
96	385717,66	2271324,86	Картометрический метод	2,50	-
97	385713,26	2271328,64	Картометрический метод	2,50	-
98	385698,75	2271343,75	Картометрический метод	2,50	-
99	385696,97	2271349,09	Картометрический метод	2,50	-
100	385690	2271370	Картометрический метод	2,50	-
101	385670	2271410	Картометрический метод	2,50	-
102	385658,27	2271410	Картометрический метод	2,50	-
103	385647,12	2271413,02	Картометрический метод	2,50	-
104	385612,02	2271412,43	Картометрический метод	2,50	-
105	385573,56	2271420,51	Картометрический метод	2,50	-
106	385564,37	2271425,63	Картометрический метод	2,50	-
107	385560	2271430	Картометрический метод	2,50	-
108	385540	2271460	Картометрический метод	2,50	-
109	385530	2271510	Картометрический метод	2,50	-
110	385523,65	2271516,35	Картометрический метод	2,50	-
111	385531,77	2271535,95	Картометрический метод	2,50	-
112	385555,97	2271594,64	Картометрический метод	2,50	-
113	385633,83	2271783,49	Картометрический метод	2,50	-
114	385977,09	2272516,22	Картометрический метод	2,50	-
115	385979,32	2272514,28	Картометрический метод	2,50	-
116	385989,88	2272536,28	Картометрический метод	2,50	-
117	386309,3	2272917,71	Картометрический метод	2,50	-
118	386708,68	2273370,27	Картометрический метод	2,50	-
119	386705,98	2273371,55	Картометрический метод	2,50	-
120	386741,15	2273411,91	Картометрический метод	2,50	-
121	386741,19	2273411,9	Картометрический метод	2,50	-
122	386946,77	2273647,87	Картометрический метод	2,50	-
123	387265,19	2274026,76	Картометрический метод	2,50	-
124	387600,2	2274440,22	Картометрический метод	2,50	-
125	387565	2274927,44	Картометрический метод	2,50	-
126	387564,36	2274935,96	Картометрический метод	2,50	-
127	387561,23	2274977,92	Картометрический метод	2,50	-
128	387507,19	2275723,7	Картометрический метод	2,50	-
129	387511,99	2275731,34	Картометрический метод	2,50	-
130	387566,72	2275815,08	Картометрический метод	2,50	-
131	387565,29	2275816,18	Картометрический метод	2,50	-
132	387589,15	2275854,16	Картометрический метод	2,50	-
133	387926,14	2276286,88	Картометрический метод	2,50	-
134	388062,32	2276439,52	Картометрический метод	2,50	-
135	388103,45	2276488,16	Картометрический метод	2,50	-
136	388210,38	2276614,63	Картометрический метод	2,50	-
137	388423,64	2276846,89	Картометрический метод	2,50	-
138	388619,96	2277058,82	Картометрический метод	2,50	-
139	389181,07	2276941,08	Картометрический метод	2,50	-
140	389181,01	2276940,39	Картометрический метод	2,50	-

Сведения о местоположении границ объекта

141	389482,61	2276879,34	Картометрический метод	2,50	-
142	389835,59	2276830,35	Картометрический метод	2,50	-
143	389836,47	2276831,51	Картометрический метод	2,50	-
144	389949,77	2276815,98	Картометрический метод	2,50	-
145	390038,51	2277062,23	Картометрический метод	2,50	-
146	389997,14	2277361,81	Картометрический метод	2,50	-
147	390026,99	2277673,04	Картометрический метод	2,50	-
148	390108,91	2278060,83	Картометрический метод	2,50	-
149	390186,9	2278398,79	Картометрический метод	2,50	-
150	390309,7	2279012,89	Картометрический метод	2,50	-
151	390377,29	2279294,99	Картометрический метод	2,50	-
152	390436,12	2279481,59	Картометрический метод	2,50	-
153	390693,12	2280140,06	Картометрический метод	2,50	-
154	390673,29	2280152,37	Картометрический метод	2,50	-
155	390676,55	2280161,45	Картометрический метод	2,50	-
156	390024,55	2280560,35	Картометрический метод	2,50	-
157	389816,4	2280686,11	Картометрический метод	2,50	-
158	389491,25	2280890,58	Картометрический метод	2,50	-
159	388821,29	2281329,45	Картометрический метод	2,50	-
160	388090,95	2281785,85	Картометрический метод	2,50	-
161	387679,66	2282043,14	Картометрический метод	2,50	-
162	387295,41	2282319,26	Картометрический метод	2,50	-
163	387244,72	2282358,61	Картометрический метод	2,50	-
164	387242,31	2282360,48	Картометрический метод	2,50	-
165	387144,15	2282436,69	Картометрический метод	2,50	-
166	387086,65	2282481,32	Картометрический метод	2,50	-
167	386885,13	2282641,77	Картометрический метод	2,50	-
168	386683,67	2282799,11	Картометрический метод	2,50	-
169	386432,17	2283006,12	Картометрический метод	2,50	-
170	386795,66	2283507,3	Картометрический метод	2,50	-
171	386726,55	2283562,54	Картометрический метод	2,50	-
172	386630,59	2283641,61	Картометрический метод	2,50	-
173	386482,33	2283766,85	Картометрический метод	2,50	-
174	386238,34	2283953,11	Картометрический метод	2,50	-
175	385651,1	2284337,85	Картометрический метод	2,50	-
176	385787,12	2285042,38	Картометрический метод	2,50	-
177	385960,03	2285740,1	Картометрический метод	2,50	-
178	385303,48	2285884,75	Картометрический метод	2,50	-
179	385266,73	2285726,3	Картометрический метод	2,50	-
180	385025,7	2284664,7	Картометрический метод	2,50	-
181	384938,45	2284281,91	Картометрический метод	2,50	-
182	384854,55	2283912,17	Картометрический метод	2,50	-
183	384783,87	2283745,71	Картометрический метод	2,50	-
184	384760,95	2283729,64	Картометрический метод	2,50	-
185	384742,52	2283744,78	Картометрический метод	2,50	-
186	384725,3	2283728,11	Картометрический метод	2,50	-
187	384767,02	2283694,52	Картометрический метод	2,50	-
188	384750,77	2283636,34	Картометрический метод	2,50	-
189	384784,4	2283608,6	Картометрический метод	2,50	-
190	384848,2	2283540,1	Картометрический метод	2,50	-
191	384824,93	2283508,03	Картометрический метод	2,50	-

Сведения о местоположении границ объекта

192	384825,93	2283506,97	Картометрический метод	2,50	-
193	384826	2283506,9	Картометрический метод	2,50	-
194	385073,16	2283297,93	Картометрический метод	2,50	-
195	385083,29	2283245,53	Картометрический метод	2,50	-
196	385130,83	2283140,08	Картометрический метод	2,50	-
197	385147,77	2283054,29	Картометрический метод	2,50	-
198	385142,3	2283008,4	Картометрический метод	2,50	-
199	385125,91	2282979,98	Картометрический метод	2,50	-
200	385110,61	2282961,95	Картометрический метод	2,50	-
201	385152,34	2282921,92	Картометрический метод	2,50	-
202	385203,23	2282871,25	Картометрический метод	2,50	-
203	385216,88	2282846,12	Картометрический метод	2,50	-
204	385221,26	2282817,16	Картометрический метод	2,50	-
205	385227,54	2282781,5	Картометрический метод	2,50	-
206	385219,62	2282760,6	Картометрический метод	2,50	-
207	385209,5	2282742,7	Картометрический метод	2,50	-
208	385151,19	2282677,81	Картометрический метод	2,50	-
209	385119,83	2282643,95	Картометрический метод	2,50	-
210	385111,77	2282627,28	Картометрический метод	2,50	-
211	385083,36	2282604,34	Картометрический метод	2,50	-
212	385069,83	2282591,82	Картометрический метод	2,50	-
213	385038,79	2282537,92	Картометрический метод	2,50	-
214	384982,07	2282473,75	Картометрический метод	2,50	-
215	384979,95	2282473,5	Картометрический метод	2,50	-
216	384979,86	2282473,38	Картометрический метод	2,50	-
217	384979,75	2282473,48	Картометрический метод	2,50	-
218	384869,07	2282460,84	Картометрический метод	2,50	-
219	384867,98	2282492,94	Картометрический метод	2,50	-
220	384860,46	2282512,74	Картометрический метод	2,50	-
221	384852,27	2282519,03	Картометрический метод	2,50	-
222	384843,25	2282521,21	Картометрический метод	2,50	-
223	384826,31	2282520,12	Картометрический метод	2,50	-
224	384805,28	2282536,51	Картометрический метод	2,50	-
225	384775,5	2282567,11	Картометрический метод	2,50	-
226	384739,98	2282608,36	Картометрический метод	2,50	-
227	384663,76	2282666,28	Картометрический метод	2,50	-
228	384619,88	2282700,16	Картометрический метод	2,50	-
229	384540,26	2282763,67	Картометрический метод	2,50	-
230	384538,59	2282765,2	Картометрический метод	2,50	-
231	384529,01	2282773,86	Картометрический метод	2,50	-
232	384520,49	2282781,36	Картометрический метод	2,50	-
233	384487,55	2282811,06	Картометрический метод	2,50	-
234	384481,37	2282721,67	Картометрический метод	2,50	-
235	384474,65	2282667,7	Картометрический метод	2,50	-
236	384468,29	2282635,86	Картометрический метод	2,50	-
237	384448,25	2282548,47	Картометрический метод	2,50	-
238	384427,14	2282480,03	Картометрический метод	2,50	-
239	384387,16	2282389,13	Картометрический метод	2,50	-
240	384358,49	2282332,37	Картометрический метод	2,50	-
241	384333,14	2282288,9	Картометрический метод	2,50	-
242	384287,57	2282219,31	Картометрический метод	2,50	-

Сведения о местоположении границ объекта

243	384242,51	2282160,63	Картометрический метод	2,50	-
244	384206,63	2282121,97	Картометрический метод	2,50	-
245	384086,42	2282001,46	Картометрический метод	2,50	-
246	384060,83	2281976,32	Картометрический метод	2,50	-
247	383929,5	2281854,52	Картометрический метод	2,50	-
248	383868	2281806,81	Картометрический метод	2,50	-
249	383943,37	2281852,35	Картометрический метод	2,50	-
250	383985,74	2281878,6	Картометрический метод	2,50	-
251	383989	2281872,71	Картометрический метод	2,50	-
252	383951,35	2281842,3	Картометрический метод	2,50	-
253	383831,19	2281765,56	Картометрический метод	2,50	-
254	383577,93	2281628,6	Картометрический метод	2,50	-
255	382967,9	2281303,59	Картометрический метод	2,50	-
256	382934,84	2281286,27	Картометрический метод	2,50	-
257	382938,66	2281279	Картометрический метод	2,50	-
258	382984,48	2281190,12	Картометрический метод	2,50	-
259	382851,14	2281121,4	Картометрический метод	2,50	-
260	382805,33	2281210,29	Картометрический метод	2,50	-
261	382801,97	2281216,67	Картометрический метод	2,50	-
262	382577,37	2281099,02	Картометрический метод	2,50	-
263	382182,59	2280890,91	Картометрический метод	2,50	-
264	382187,26	2280881,67	Картометрический метод	2,50	-
265	382201,88	2280860,33	Картометрический метод	2,50	-
266	382233,78	2280870,31	Картометрический метод	2,50	-
267	382240,41	2280857,99	Картометрический метод	2,50	-
268	382234,3	2280846,94	Картометрический метод	2,50	-
269	382254,08	2280838,73	Картометрический метод	2,50	-
270	382298,89	2280814,8	Картометрический метод	2,50	-
271	382347,62	2280791,97	Картометрический метод	2,50	-
272	382366,99	2280783,91	Картометрический метод	2,50	-
273	382407,37	2280766,41	Картометрический метод	2,50	-
274	382498,77	2280725,8	Картометрический метод	2,50	-
275	382547,47	2280697,56	Картометрический метод	2,50	-
276	382585,92	2280675,93	Картометрический метод	2,50	-
277	382674,71	2280629,55	Картометрический метод	2,50	-
278	382688,79	2280621,28	Картометрический метод	2,50	-
279	382722,97	2280600,73	Картометрический метод	2,50	-
280	382750,78	2280585,89	Картометрический метод	2,50	-
281	382763,08	2280599,2	Картометрический метод	2,50	-
282	382775,82	2280593,4	Картометрический метод	2,50	-
283	382774,44	2280574,98	Картометрический метод	2,50	-
284	382802,64	2280562,56	Картометрический метод	2,50	-
285	382820,3	2280555,28	Картометрический метод	2,50	-
286	382899,55	2280522,68	Картометрический метод	2,50	-
287	382883,25	2280514	Картометрический метод	2,50	-
288	383234,9	2280369	Картометрический метод	2,50	-
289	383488,6	2280250,7	Картометрический метод	2,50	-
290	383977,3	2280052,9	Картометрический метод	2,50	-
291	383977,68	2280053,87	Картометрический метод	2,50	-
292	384122,29	2279993,05	Картометрический метод	2,50	-
293	384150,85	2279980,99	Картометрический метод	2,50	-

Сведения о местоположении границ объекта

294	384169,48	2279990,28	Картометрический метод	2,50	-
295	384180,12	2279981,14	Картометрический метод	2,50	-
296	384174,07	2279968,57	Картометрический метод	2,50	-
297	384182,4	2279964,34	Картометрический метод	2,50	-
298	384212,46	2280021,75	Картометрический метод	2,50	-
299	384254,58	2280146,32	Картометрический метод	2,50	-
300	384278,18	2280224,71	Картометрический метод	2,50	-
301	384291,37	2280278,12	Картометрический метод	2,50	-
302	384301,78	2280328,07	Картометрический метод	2,50	-
303	384318,28	2280392,8	Картометрический метод	2,50	-
304	384328,28	2280437,56	Картометрический метод	2,50	-
305	384339,71	2280469,94	Картометрический метод	2,50	-
306	384350,36	2280497,34	Картометрический метод	2,50	-
307	384379,23	2280553,74	Картометрический метод	2,50	-
308	384394,46	2280594,69	Картометрический метод	2,50	-
309	384399,23	2280620,4	Картометрический метод	2,50	-
310	384413,04	2280691,35	Картометрический метод	2,50	-
311	384413,04	2280729,92	Картометрический метод	2,50	-
312	384409,23	2280764,68	Картометрический метод	2,50	-
313	384396,85	2280810,87	Картометрический метод	2,50	-
314	384390,18	2280842,3	Картометрический метод	2,50	-
315	384396,37	2280875,63	Картометрический метод	2,50	-
316	384406,37	2280889,92	Картометрический метод	2,50	-
317	384420,18	2280901,82	Картометрический метод	2,50	-
318	384453,51	2280908,96	Картометрический метод	2,50	-
319	384511,18	2280903,55	Картометрический метод	2,50	-
320	384541,03	2280898	Картометрический метод	2,50	-
321	384622,91	2280928,94	Картометрический метод	2,50	-
322	384700,17	2280961,34	Картометрический метод	2,50	-
323	384722,55	2280954,2	Картометрический метод	2,50	-
324	384731,43	2280880,6	Картометрический метод	2,50	-
325	384753,33	2280722,52	Картометрический метод	2,50	-
326	384743,89	2280559,71	Картометрический метод	2,50	-
327	384696,19	2280373,96	Картометрический метод	2,50	-
328	384684,53	2280325,39	Картометрический метод	2,50	-
329	384651,67	2280213,96	Картометрический метод	2,50	-
330	384631,67	2280142,06	Картометрический метод	2,50	-
331	384615,48	2280051,11	Картометрический метод	2,50	-
332	384587,39	2279989,21	Картометрический метод	2,50	-
333	384630,24	2279941,59	Картометрический метод	2,50	-
334	384656,83	2279938,56	Картометрический метод	2,50	-
335	384673,99	2279900,92	Картометрический метод	2,50	-
336	384694,23	2279858,68	Картометрический метод	2,50	-
337	384704,2	2279833,67	Картометрический метод	2,50	-
338	384709,84	2279808,58	Картометрический метод	2,50	-
339	384710,6	2279785,53	Картометрический метод	2,50	-
340	384708,09	2279767,9	Картометрический метод	2,50	-
341	384702,2	2279749,21	Картометрический метод	2,50	-
342	384694	2279734,36	Картометрический метод	2,50	-
343	384677,87	2279716,44	Картометрический метод	2,50	-
344	384657,38	2279702,61	Картометрический метод	2,50	-

Сведения о местоположении границ объекта

345	384648,15	2279698,77	Картометрический метод	2,50	-
346	384641,06	2279698,76	Картометрический метод	2,50	-
347	384633,89	2279701,58	Картометрический метод	2,50	-
348	384625,69	2279706,7	Картометрический метод	2,50	-
349	384616,47	2279708,49	Картометрический метод	2,50	-
350	384609,3	2279708,49	Картометрический метод	2,50	-
351	384597,89	2279702,85	Картометрический метод	2,50	-
352	384585,99	2279697,48	Картометрический метод	2,50	-
353	384568,57	2279685,19	Картометрический метод	2,50	-
354	384553,03	2279670,4	Картометрический метод	2,50	-
355	384542,27	2279654,02	Картометрический метод	2,50	-
356	384524,34	2279629,69	Картометрический метод	2,50	-
357	384482,85	2279595,13	Картометрический метод	2,50	-
358	384431,29	2279551,44	Картометрический метод	2,50	-
359	384418,48	2279544,02	Картометрический метод	2,50	-
360	384374,42	2279526,61	Картометрический метод	2,50	-
361	384279,31	2279488,49	Картометрический метод	2,50	-
362	384241,5	2279473,92	Картометрический метод	2,50	-
363	384210,25	2279458,3	Картометрический метод	2,50	-
364	384198,21	2279453,44	Картометрический метод	2,50	-
365	384182,84	2279444,99	Картометрический метод	2,50	-
366	384153,13	2279428,6	Картометрический метод	2,50	-
367	384138,27	2279426,04	Картометрический метод	2,50	-
368	384114,85	2279424,76	Картометрический метод	2,50	-
369	384101,02	2279420,41	Картометрический метод	2,50	-
370	384068,49	2279406,07	Картометрический метод	2,50	-
371	384022,24	2279398,92	Картометрический метод	2,50	-
372	383995,86	2279393,28	Картометрический метод	2,50	-
373	383972,35	2279388,93	Картометрический метод	2,50	-
374	383948,79	2279377,92	Картометрический метод	2,50	-
375	383933,68	2279367,17	Картометрический метод	2,50	-
376	383922,18	2279343,73	Картометрический метод	2,50	-
377	383919,36	2279333,49	Картометрический метод	2,50	-
378	383919,36	2279323,25	Картометрический метод	2,50	-
379	383923,97	2279311,98	Картометрический метод	2,50	-
380	383926,53	2279301,49	Картометрический метод	2,50	-
381	383926,53	2279291,24	Картометрический метод	2,50	-
382	383926,79	2279282,03	Картометрический метод	2,50	-
383	383925,51	2279272,81	Картометрический метод	2,50	-
384	383920,64	2279262,06	Картометрический метод	2,50	-
385	383890,74	2279201,69	Картометрический метод	2,50	-
386	383867,44	2279168,15	Картометрический метод	2,50	-
387	383851,81	2279147,67	Картометрический метод	2,50	-
388	383825,17	2279115,41	Картометрический метод	2,50	-
389	383795,06	2279083,54	Картометрический метод	2,50	-
390	383759,2	2279049,23	Картометрический метод	2,50	-
391	383728,72	2279014,66	Картометрический метод	2,50	-
392	383716,38	2278993,2	Картометрический метод	2,50	-
393	383661,46	2278891,28	Картометрический метод	2,50	-
394	383652,74	2278859,07	Картометрический метод	2,50	-
395	383661,98	2278834,77	Картометрический метод	2,50	-

Сведения о местоположении границ объекта

396	383698,42	2278797,28	Картометрический метод	2,50	-
397	383709,51	2278769,82	Картометрический метод	2,50	-
398	383739,35	2278736,29	Картометрический метод	2,50	-
399	383747,53	2278706,45	Картометрический метод	2,50	-
400	383741,65	2278668,44	Картометрический метод	2,50	-
401	383740,09	2278664,08	Картометрический метод	2,50	-
402	383715,58	2278631,99	Картометрический метод	2,50	-
403	383715,06	2278601,1	Картометрический метод	2,50	-
404	383684,43	2278578,66	Картометрический метод	2,50	-
405	383660,14	2278572,85	Картометрический метод	2,50	-
406	383642,71	2278559,91	Картометрический метод	2,50	-
407	383631,09	2278515,55	Картометрический метод	2,50	-
408	383607,86	2278454,03	Картометрический метод	2,50	-
409	383603,37	2278415,75	Картометрический метод	2,50	-
410	383608,65	2278398,32	Картометрический метод	2,50	-
411	383624,71	2278378,46	Картометрический метод	2,50	-
412	383634,15	2278357,64	Картометрический метод	2,50	-
413	383635,84	2278352,72	Картометрический метод	2,50	-
414	383630,91	2278338,81	Картометрический метод	2,50	-
415	383617,88	2278326,67	Картометрический метод	2,50	-
416	383609,71	2278313,44	Картометрический метод	2,50	-
417	383612,52	2278242,85	Картометрический метод	2,50	-
418	383627,84	2278196,21	Картометрический метод	2,50	-
419	383625,02	2278179,49	Картометрический метод	2,50	-
420	383629,6	2278165,76	Картометрический метод	2,50	-
421	383644,21	2278159,95	Картометрический метод	2,50	-
422	383675,06	2278170,31	Картометрический метод	2,50	-
423	383688,3	2278171,35	Картометрический метод	2,50	-
424	383703,32	2278164,5	Картометрический метод	2,50	-
425	383705,84	2278160,57	Картометрический метод	2,50	-
426	383722,01	2278121,93	Картометрический метод	2,50	-
427	383739,44	2278093,23	Картометрический метод	2,50	-
428	383761,97	2278078,27	Картометрический метод	2,50	-
429	383799,93	2278069,19	Картометрический метод	2,50	-
430	383811,07	2278065,72	Картометрический метод	2,50	-
431	383804,76	2278040,64	Картометрический метод	2,50	-
432	383780,2	2278011,72	Картометрический метод	2,50	-
433	383637,62	2277960,63	Картометрический метод	2,50	-
434	383594,85	2277919,44	Картометрический метод	2,50	-
435	383558,02	2277911,52	Картометрический метод	2,50	-
436	383532,27	2277880,23	Картометрический метод	2,50	-
437	383474,84	2277843	Картометрический метод	2,50	-
438	383433,65	2277830,73	Картометрический метод	2,50	-
439	383393,65	2277784,78	Картометрический метод	2,50	-
440	383308,5	2277741,22	Картометрический метод	2,50	-
441	383282,36	2277716,66	Картометрический метод	2,50	-
442	383263,75	2277663,19	Картометрический метод	2,50	-
443	383239,59	2277639,03	Картометрический метод	2,50	-
444	383224,14	2277594,68	Картометрический метод	2,50	-
445	383199,58	2277560,22	Картометрический метод	2,50	-
446	383148,89	2277533,29	Картометрический метод	2,50	-

Сведения о местоположении границ объекта

447	383097,8	2277488,53	Картометрический метод	2,50	-
448	383058,98	2277432,69	Картометрический метод	2,50	-
449	383003,14	2277412,89	Картометрический метод	2,50	-
450	382901,35	2277338,82	Картометрический метод	2,50	-
451	382837,59	2277287,73	Картометрический метод	2,50	-
452	382757,6	2277200,85	Картометрический метод	2,50	-
453	382738,06	2277146,99	Картометрический метод	2,50	-
454	382704,8	2277084,68	Картометрический метод	2,50	-
455	382680,5	2277051,41	Картометрический метод	2,50	-
456	382656,74	2277000,18	Картометрический метод	2,50	-
457	382610,34	2276976,52	Картометрический метод	2,50	-
458	382515,69	2276894,14	Картометрический метод	2,50	-
459	382471,33	2276861,66	Картометрический метод	2,50	-
460	382384,02	2276765,74	Картометрический метод	2,50	-
461	382327,78	2276723,49	Картометрический метод	2,50	-
462	382286,13	2276671,84	Картометрический метод	2,50	-
463	382222,45	2276597,57	Картометрический метод	2,50	-
464	382197,9	2276542,65	Картометрический метод	2,50	-
465	382127,28	2276431,67	Картометрический метод	2,50	-
466	381987,22	2276384,74	Картометрический метод	2,50	-
467	381987,78	2276252,21	Картометрический метод	2,50	-
468	381978,99	2276053,48	Картометрический метод	2,50	-
469	382267,08	2276029,11	Картометрический метод	2,50	-
470	382691,54	2276001,68	Картометрический метод	2,50	-
471	383111,75	2275975,23	Картометрический метод	2,50	-
472	383110,66	2275973,24	Картометрический метод	2,50	-
473	383232,18	2275965,09	Картометрический метод	2,50	-
474	383080,51	2275474,37	Картометрический метод	2,50	-
475	382969,23	2275095,35	Картометрический метод	2,50	-
476	382924,32	2274947,47	Картометрический метод	2,50	-
477	382900,94	2274881,05	Картометрический метод	2,50	-
478	382894,62	2274863,08	Картометрический метод	2,50	-
479	382774,39	2274501,08	Картометрический метод	2,50	-
480	382627,01	2274021,33	Картометрический метод	2,50	-
481	382463,25	2273527,56	Картометрический метод	2,50	-
482	382439,26	2273448,28	Картометрический метод	2,50	-
483	382423,85	2273436,93	Картометрический метод	2,50	-
484	382410	2273430	Картометрический метод	2,50	-
485	382407,38	2273429,13	Картометрический метод	2,50	-
486	382382,31	2273424,08	Картометрический метод	2,50	-
487	382361,86	2273406,14	Картометрический метод	2,50	-
488	382357,27	2273382,15	Картометрический метод	2,50	-
489	382342,04	2273357,12	Картометрический метод	2,50	-
490	382352,48	2273337,3	Картометрический метод	2,50	-
491	382348,3	2273326,24	Картометрический метод	2,50	-
492	382321,39	2273325,2	Картометрический метод	2,50	-
493	382304,91	2273305,38	Картометрический метод	2,50	-
494	382281,96	2273309,97	Картометрический метод	2,50	-
495	382281,18	2273309,61	Картометрический метод	2,50	-
496	382280	2273310	Картометрический метод	2,50	-
497	382275,24	2273306,83	Картометрический метод	2,50	-

Сведения о местоположении границ объекта

498	382246,29	2273293,28	Картометрический метод	2,50	-
499	382219,58	2273302,04	Картометрический метод	2,50	-
500	382179,42	2273249,62	Картометрический метод	2,50	-
501	382166,39	2273240,93	Картометрический метод	2,50	-
502	382149,9	2273235,07	Картометрический метод	2,50	-
503	382092,89	2273243,44	Картометрический метод	2,50	-
504	382077,65	2273236,92	Картометрический метод	2,50	-
505	382050	2273230	Картометрический метод	2,50	-
506	382046,86	2273223,73	Картометрический метод	2,50	-
507	382032,81	2273217,71	Картометрический метод	2,50	-
508	382012,23	2273186	Картометрический метод	2,50	-
509	382001,24	2273137,32	Картометрический метод	2,50	-
510	381987,49	2273130,01	Картометрический метод	2,50	-
511	381985,34	2273130,01	Картометрический метод	2,50	-
512	381971,87	2273138,14	Картометрический метод	2,50	-
513	381964,44	2273145,57	Картометрический метод	2,50	-
514	381956,32	2273165,28	Картометрический метод	2,50	-
515	381950,48	2273169,05	Картометрический метод	2,50	-
516	381950	2273170	Картометрический метод	2,50	-
517	381948,99	2273170,01	Картометрический метод	2,50	-
518	381942,53	2273174,17	Картометрический метод	2,50	-
519	381924,69	2273164,9	Картометрический метод	2,50	-
520	381910	2273160	Картометрический метод	2,50	-
521	381912,3	2273158,46	Картометрический метод	2,50	-
522	381907,48	2273155,95	Картометрический метод	2,50	-
523	381970,67	2273119,55	Картометрический метод	2,50	-
524	381996,83	2273102,11	Картометрический метод	2,50	-
525	382093,07	2272874,51	Картометрический метод	2,50	-
526	382312,06	2272373,74	Картометрический метод	2,50	-
527	382475,98	2271729,23	Картометрический метод	2,50	-
528	382483,76	2271566,84	Картометрический метод	2,50	-
529	382487,83	2271481,82	Картометрический метод	2,50	-
530	382363,3	2271038,95	Картометрический метод	2,50	-
531	382252,31	2270660,52	Картометрический метод	2,50	-
532	382033,65	2269714,58	Картометрический метод	2,50	-
533	382642,69	2269541,92	Картометрический метод	2,50	-
534	383029,99	2269431,91	Картометрический метод	2,50	-
535	383072,33	2269419,89	Картометрический метод	2,50	-
536	383061,46	2269297,98	Картометрический метод	2,50	-
537	383112,16	2269136,63	Картометрический метод	2,50	-
538	383040,88	2268933,74	Картометрический метод	2,50	-
539	382986,68	2268817,98	Картометрический метод	2,50	-
540	382934,55	2268641,01	Картометрический метод	2,50	-
541	382906,66	2268595,73	Картометрический метод	2,50	-
542	382878,3	2268516,62	Картометрический метод	2,50	-
543	382866,48	2268469,27	Картометрический метод	2,50	-
544	382861,05	2268411,88	Картометрический метод	2,50	-
545	382891,04	2268403,15	Картометрический метод	2,50	-
546	383428,48	2268246,37	Картометрический метод	2,50	-
547	383857,92	2268510,31	Картометрический метод	2,50	-
548	384259,4	2268775,6	Картометрический метод	2,50	-

Сведения о местоположении границ объекта

549	384317,14	2268814,46	Картометрический метод	2,50	-
550	384690,63	2269049,23	Картометрический метод	2,50	-
551	384912,74	2269193,44	Картометрический метод	2,50	-
552	385248,05	2269404,27	Картометрический метод	2,50	-
1	386483,61	2269946,76	Картометрический метод	2,50	-
553	388891,55	2280810,25	Картометрический метод	2,50	-
554	388867,55	2280824,78	Картометрический метод	2,50	-
555	388730,88	2280943,96	Картометрический метод	2,50	-
556	388584,01	2281040,61	Картометрический метод	2,50	-
557	388349,85	2281172,85	Картометрический метод	2,50	-
558	388291,24	2281108,65	Картометрический метод	2,50	-
559	388079,34	2281234,33	Картометрический метод	2,50	-
560	388064,96	2281207,13	Картометрический метод	2,50	-
561	388244,41	2281097,44	Картометрический метод	2,50	-
562	388243,21	2280947,39	Картометрический метод	2,50	-
563	388247,92	2280951,74	Картометрический метод	2,50	-
564	388274,31	2280940,49	Картометрический метод	2,50	-
565	388311,62	2280950,09	Картометрический метод	2,50	-
566	388324,42	2280949,4	Картометрический метод	2,50	-
567	388338,39	2280937,84	Картометрический метод	2,50	-
568	388352,12	2280937,12	Картометрический метод	2,50	-
569	388357,42	2280935,67	Картометрический метод	2,50	-
570	388360,55	2280932,3	Картометрический метод	2,50	-
571	388360,07	2280927	Картометрический метод	2,50	-
572	388334,05	2280923,87	Картометрический метод	2,50	-
573	388292,62	2280915,45	Картометрический метод	2,50	-
574	388299,24	2280891,38	Картометрический метод	2,50	-
575	388235,26	2280788,13	Картометрический метод	2,50	-
576	388257,32	2280771,09	Картометрический метод	2,50	-
577	388170,3	2280644,97	Картометрический метод	2,50	-
578	388291,07	2280570,25	Картометрический метод	2,50	-
579	388347,9	2280652,4	Картометрический метод	2,50	-
580	388450,97	2280786,19	Картометрический метод	2,50	-
581	388519,37	2280904,39	Картометрический метод	2,50	-
582	388731,84	2280767,87	Картометрический метод	2,50	-
583	388848,45	2280748,72	Картометрический метод	2,50	-
553	388891,55	2280810,25	Картометрический метод	2,50	-
584	387468,15	2278456,46	Картометрический метод	2,50	-
585	387500,68	2278468,12	Картометрический метод	2,50	-
586	387516,05	2278473,95	Картометрический метод	2,50	-
587	387530,9	2278490,92	Картометрический метод	2,50	-
588	387574,37	2278599,06	Картометрический метод	2,50	-
589	387572,41	2278624,92	Картометрический метод	2,50	-
590	387534,43	2278665,31	Картометрический метод	2,50	-
591	387503,4	2278707,21	Картометрический метод	2,50	-
592	387573,9	2278815,88	Картометрический метод	2,50	-
593	387594,05	2278876,31	Картометрический метод	2,50	-
594	387656,48	2279062,97	Картометрический метод	2,50	-
595	387703,82	2279169,24	Картометрический метод	2,50	-

Сведения о местоположении границ объекта

596	387724,44	2279211,74	Картометрический метод	2,50	-
597	387790,01	2279324,12	Картометрический метод	2,50	-
598	387824,45	2279373,86	Картометрический метод	2,50	-
599	387872,14	2279412,42	Картометрический метод	2,50	-
600	387895,43	2279449,12	Картометрический метод	2,50	-
601	387907,85	2279468,69	Картометрический метод	2,50	-
602	387926,31	2279497,77	Картометрический метод	2,50	-
603	387903,78	2279516,27	Картометрический метод	2,50	-
604	387874,22	2279545,81	Картометрический метод	2,50	-
605	387855,59	2279564,81	Картометрический метод	2,50	-
606	387811,06	2279626,3	Картометрический метод	2,50	-
607	387674,55	2279735,42	Картометрический метод	2,50	-
608	387651,1	2279753	Картометрический метод	2,50	-
609	387646,99	2279770,23	Картометрический метод	2,50	-
610	387647,6	2279796,17	Картометрический метод	2,50	-
611	387685,03	2279829,8	Картометрический метод	2,50	-
612	387680,67	2279842,88	Картометрический метод	2,50	-
613	387639,23	2279873,4	Картометрический метод	2,50	-
614	387630,53	2279909,01	Картометрический метод	2,50	-
615	387642,86	2279955,19	Картометрический метод	2,50	-
616	387607,6	2279963,36	Картометрический метод	2,50	-
617	387541,92	2279933,28	Картометрический метод	2,50	-
618	387514,51	2279875,88	Картометрический метод	2,50	-
619	387413,19	2279769,27	Картометрический метод	2,50	-
620	387384,42	2279726,9	Картометрический метод	2,50	-
621	387378,23	2279653,73	Картометрический метод	2,50	-
622	387151,91	2279745,98	Картометрический метод	2,50	-
623	387113,28	2279697,79	Картометрический метод	2,50	-
624	387219,6	2279615,34	Картометрический метод	2,50	-
625	387203,73	2279584,74	Картометрический метод	2,50	-
626	387155,29	2279538,61	Картометрический метод	2,50	-
627	387098,19	2279353,78	Картометрический метод	2,50	-
628	387046,56	2279208,7	Картометрический метод	2,50	-
629	387018,75	2279138,48	Картометрический метод	2,50	-
630	386913,77	2278891,93	Картометрический метод	2,50	-
631	386918,78	2278826,47	Картометрический метод	2,50	-
632	386866,87	2278743,57	Картометрический метод	2,50	-
633	386826,53	2278764,47	Картометрический метод	2,50	-
634	386788,66	2278693,35	Картометрический метод	2,50	-
635	386809,91	2278680,42	Картометрический метод	2,50	-
636	386829,3	2278672,1	Картометрический метод	2,50	-
637	386849,16	2278665,64	Картометрический метод	2,50	-
638	386868,56	2278663,33	Картометрический метод	2,50	-
639	386884,67	2278665,17	Картометрический метод	2,50	-
640	386889,8	2278665,73	Картометрический метод	2,50	-
641	386893,68	2278666,97	Картометрический метод	2,50	-
642	386897,57	2278669,74	Картометрический метод	2,50	-
643	386900,19	2278676,53	Картометрический метод	2,50	-
644	386915,66	2278718,29	Картометрический метод	2,50	-
645	386909,62	2278777,74	Картометрический метод	2,50	-
646	386966,82	2278869,08	Картометрический метод	2,50	-

Сведения о местоположении границ объекта

647	387034,38	2278833,06	Картометрический метод	2,50	-
648	387056,44	2278819,4	Картометрический метод	2,50	-
649	387076,77	2278799,07	Картометрический метод	2,50	-
650	387104,37	2278756,25	Картометрический метод	2,50	-
651	387103,65	2278669,15	Картометрический метод	2,50	-
652	387129,9	2278655,65	Картометрический метод	2,50	-
653	387217,03	2278610,84	Картометрический метод	2,50	-
654	387267,76	2278584,75	Картометрический метод	2,50	-
584	387468,15	2278456,46	Картометрический метод	2,50	-
655	385864,42	2276687,24	Картометрический метод	2,50	-
656	385864,04	2276704,02	Картометрический метод	2,50	-
657	385827,26	2276726,89	Картометрический метод	2,50	-
658	385840,85	2276742,92	Картометрический метод	2,50	-
659	385898,19	2276810,55	Картометрический метод	2,50	-
660	385904,69	2276824,25	Картометрический метод	2,50	-
661	386020,85	2277039,89	Картометрический метод	2,50	-
662	386009,18	2277044,8	Картометрический метод	2,50	-
663	385981,16	2277052,24	Картометрический метод	2,50	-
664	385945,62	2277063,67	Картометрический метод	2,50	-
665	385897,97	2277084,64	Картометрический метод	2,50	-
666	385870,9	2277101,03	Картометрический метод	2,50	-
667	385854,24	2277124,81	Картометрический метод	2,50	-
668	385819,82	2277155,53	Картометрический метод	2,50	-
669	385764,93	2277184,89	Картометрический метод	2,50	-
670	385694,03	2277211,95	Картометрический метод	2,50	-
671	385431,36	2277248,77	Картометрический метод	2,50	-
672	385234,7	2277269,51	Картометрический метод	2,50	-
673	385044,87	2277292,77	Картометрический метод	2,50	-
674	384874,09	2277295,82	Картометрический метод	2,50	-
675	384837,83	2277290,2	Картометрический метод	2,50	-
676	384813,27	2277155,51	Картометрический метод	2,50	-
677	384803,98	2277066,6	Картометрический метод	2,50	-
678	384784,07	2277070,59	Картометрический метод	2,50	-
679	384777,43	2277010,21	Картометрический метод	2,50	-
680	384789,38	2277001,58	Картометрический метод	2,50	-
681	384815,93	2276931,91	Картометрический метод	2,50	-
682	384837,17	2276893,43	Картометрический метод	2,50	-
683	384859,07	2276879,5	Картометрический метод	2,50	-
684	384876,99	2276875,52	Картометрический метод	2,50	-
685	384904,87	2276880,83	Картометрический метод	2,50	-
686	384886,59	2276550,1	Картометрический метод	2,50	-
687	384914,85	2276526,56	Картометрический метод	2,50	-
688	384907,55	2276352,23	Картометрический метод	2,50	-
689	384936,13	2276321,64	Картометрический метод	2,50	-
690	385032,82	2276307,21	Картометрический метод	2,50	-
691	385032,24	2276350,79	Картометрический метод	2,50	-
692	385031,95	2276373,14	Картометрический метод	2,50	-
693	385003,25	2276382,67	Картометрический метод	2,50	-
694	384979,3	2276389,6	Картометрический метод	2,50	-
695	384953,03	2276400,86	Картометрический метод	2,50	-

Сведения о местоположении границ объекта

696	384939,18	2276411,54	Картометрический метод	2,50	-
697	384931,96	2276427,41	Картометрический метод	2,50	-
698	384928,21	2276447,04	Картометрический метод	2,50	-
699	384929,36	2276478,5	Картометрический метод	2,50	-
700	384931,21	2276522,79	Картометрический метод	2,50	-
701	384979,3	2276511,71	Картометрический метод	2,50	-
702	385253,96	2276487,33	Картометрический метод	2,50	-
703	385550,68	2276473,21	Картометрический метод	2,50	-
704	385648,67	2276478,93	Картометрический метод	2,50	-
705	385679,54	2276465,2	Картометрический метод	2,50	-
706	385721,09	2276528,48	Картометрический метод	2,50	-
707	385768,08	2276591,47	Картометрический метод	2,50	-
708	385803,53	2276626,07	Картометрический метод	2,50	-
709	385855,08	2276655,99	Картометрический метод	2,50	-
655	385864,42	2276687,24	Картометрический метод	2,50	-
710	384816,85	2274839,84	Картометрический метод	2,50	-
711	384915,34	2274966,09	Картометрический метод	2,50	-
712	385095,62	2275204,85	Картометрический метод	2,50	-
713	385411,08	2275592,83	Картометрический метод	2,50	-
714	385417,4	2275607,12	Картометрический метод	2,50	-
715	385414,66	2275618,1	Картометрический метод	2,50	-
716	385374,01	2275641,45	Картометрический метод	2,50	-
717	385335,56	2275669,19	Картометрический метод	2,50	-
718	385288,6	2275714,12	Картометрический метод	2,50	-
719	385266,89	2275736,75	Картометрический метод	2,50	-
720	385242,45	2275740,05	Картометрический метод	2,50	-
721	385226,79	2275744,17	Картометрический метод	2,50	-
722	385190,34	2275754,56	Картометрический метод	2,50	-
723	385162,41	2275720,86	Картометрический метод	2,50	-
724	385133,96	2275684,29	Картометрический метод	2,50	-
725	384974,89	2275487,01	Картометрический метод	2,50	-
726	384950,5	2275480,78	Картометрический метод	2,50	-
727	384847,63	2275518,68	Картометрический метод	2,50	-
728	384721,46	2275565,17	Картометрический метод	2,50	-
729	384718,09	2275567,16	Картометрический метод	2,50	-
730	384719,66	2275550,44	Картометрический метод	2,50	-
731	384727,51	2275535,8	Картометрический метод	2,50	-
732	384748,95	2275512,28	Картометрический метод	2,50	-
733	384762,55	2275490,33	Картометрический метод	2,50	-
734	384767,78	2275476,21	Картометрический метод	2,50	-
735	384766,21	2275462,1	Картометрический метод	2,50	-
736	384755,23	2275448,51	Картометрический метод	2,50	-
737	384723,85	2275427,08	Картометрический метод	2,50	-
738	384700,83	2275404,61	Картометрический метод	2,50	-
739	384676,25	2275389,97	Картометрический метод	2,50	-
740	384644,87	2275376,38	Картометрический метод	2,50	-
741	384639,53	2275382,81	Картометрический метод	2,50	-
742	384627,62	2275393,14	Картометрический метод	2,50	-
743	384510,91	2275494,38	Картометрический метод	2,50	-
744	384405,6	2275580,2	Картометрический метод	2,50	-

Сведения о местоположении границ объекта

745	384316,61	2275617	Картометрический метод	2,50	-
746	384302,88	2275614,81	Картометрический метод	2,50	-
747	384294,09	2275604,92	Картометрический метод	2,50	-
748	384270,47	2275570,86	Картометрический метод	2,50	-
749	384233,67	2275556,58	Картометрический метод	2,50	-
750	384206,2	2275534,06	Картометрический метод	2,50	-
751	384151,82	2275476,39	Картометрический метод	2,50	-
752	384119,42	2275447,82	Картометрический метод	2,50	-
753	384066,68	2275327,53	Картометрический метод	2,50	-
754	384017,8	2275231,4	Картометрический метод	2,50	-
755	383961,77	2275094,07	Картометрический метод	2,50	-
756	383931,56	2275027,61	Картометрический метод	2,50	-
757	383853,01	2274879,3	Картометрический метод	2,50	-
758	383823,26	2274798,36	Картометрический метод	2,50	-
759	383711,29	2274476,67	Картометрический метод	2,50	-
760	383699,2	2274404,16	Картометрический метод	2,50	-
761	383691,04	2274384,01	Картометрический метод	2,50	-
762	383646,47	2274273,98	Картометрический метод	2,50	-
763	383713,48	2274205,87	Картометрический метод	2,50	-
764	383779,95	2274151,49	Картометрический метод	2,50	-
765	383817,85	2274136,11	Картометрический метод	2,50	-
766	383860,7	2274141,04	Картометрический метод	2,50	-
767	383889,26	2274148,73	Картометрический метод	2,50	-
768	383912,88	2274171,8	Картометрический метод	2,50	-
769	383937,6	2274292,1	Картометрический метод	2,50	-
770	383981,95	2274241,27	Картометрический метод	2,50	-
771	384004,8	2274215,08	Картометрический метод	2,50	-
772	384045,56	2274180,31	Картометрический метод	2,50	-
773	384084,98	2274146,68	Картометрический метод	2,50	-
774	384213,33	2274042,33	Картометрический метод	2,50	-
775	384493,58	2274410,82	Картометрический метод	2,50	-
776	384695,89	2274692,47	Картометрический метод	2,50	-
777	384712,87	2274713,16	Картометрический метод	2,50	-
778	384768,62	2274781,08	Картометрический метод	2,50	-
710	384816,85	2274839,84	Картометрический метод	2,50	-
779	384999,74	2271595,96	Картометрический метод	2,50	-
780	385004,62	2271638,44	Картометрический метод	2,50	-
781	385008,8	2271674,86	Картометрический метод	2,50	-
782	385011,8	2271700,98	Картометрический метод	2,50	-
783	384934,25	2271738,64	Картометрический метод	2,50	-
784	384893,69	2271754,1	Картометрический метод	2,50	-
785	384890,39	2271776,38	Картометрический метод	2,50	-
786	384889,57	2271809,37	Картометрический метод	2,50	-
787	384898,65	2271829,99	Картометрический метод	2,50	-
788	384920,11	2271861,34	Картометрический метод	2,50	-
789	384969,63	2271905,88	Картометрический метод	2,50	-
790	384954,7	2271907,66	Картометрический метод	2,50	-
791	384885,66	2271894,79	Картометрический метод	2,50	-
792	384843,88	2271904,45	Картометрический метод	2,50	-
793	384774,01	2271945,86	Картометрический метод	2,50	-

Сведения о местоположении границ объекта

794	384744,4	2271962,78	Картометрический метод	2,50	-
795	384618,39	2272048,43	Картометрический метод	2,50	-
796	384559,78	2272071,53	Картометрический метод	2,50	-
797	384466,51	2272097,92	Картометрический метод	2,50	-
798	384422,49	2272120,14	Картометрический метод	2,50	-
799	384363,06	2272136,64	Картометрический метод	2,50	-
800	384292,89	2272140,76	Картометрический метод	2,50	-
801	384233,46	2272158,91	Картометрический метод	2,50	-
802	384213,65	2272163,86	Картометрический метод	2,50	-
803	384175,68	2272071,47	Картометрический метод	2,50	-
804	384116,25	2272079,72	Картометрический метод	2,50	-
805	384106,31	2271946,28	Картометрический метод	2,50	-
806	384103,2	2271904,53	Картометрический метод	2,50	-
807	384090,81	2271904,9	Картометрический метод	2,50	-
808	384069,29	2271910,15	Картометрический метод	2,50	-
809	384053,27	2271912,9	Картометрический метод	2,50	-
810	384025,86	2271911,91	Картометрический метод	2,50	-
811	384004,59	2271907,91	Картометрический метод	2,50	-
812	383994,58	2271903,9	Картометрический метод	2,50	-
813	383970,3	2271885,14	Картометрический метод	2,50	-
814	383955,89	2271877,71	Картометрический метод	2,50	-
815	383941,62	2271867,45	Картометрический метод	2,50	-
816	383929,61	2271855,7	Картометрический метод	2,50	-
817	383917,1	2271845,69	Картометрический метод	2,50	-
818	383870,19	2271832,69	Картометрический метод	2,50	-
819	383820,89	2271825,18	Картометрический метод	2,50	-
820	383758,67	2271822,22	Картометрический метод	2,50	-
821	383726,88	2271815,46	Картометрический метод	2,50	-
822	383698,7	2271807,92	Картометрический метод	2,50	-
823	383688,21	2271803,73	Картометрический метод	2,50	-
824	383695,64	2271797,82	Картометрический метод	2,50	-
825	383704,87	2271793,03	Картометрический метод	2,50	-
826	383731,67	2271783,91	Картометрический метод	2,50	-
827	383753,06	2271777,97	Картометрический метод	2,50	-
828	383772,07	2271775,6	Картометрический метод	2,50	-
829	383805,34	2271767,28	Картометрический метод	2,50	-
830	383869,51	2271760,16	Картометрический метод	2,50	-
831	383902,78	2271726,91	Картометрический метод	2,50	-
832	383912,29	2271705,54	Картометрический метод	2,50	-
833	383933,67	2271682,97	Картометрический метод	2,50	-
834	383936,61	2271672,53	Картометрический метод	2,50	-
835	383690,89	2271738,1	Картометрический метод	2,50	-
836	383560,12	2271522,21	Картометрический метод	2,50	-
837	383552,21	2271494,7	Картометрический метод	2,50	-
838	383549,46	2271465,48	Картометрический метод	2,50	-
839	383536,74	2271429,03	Картометрический метод	2,50	-
840	383522,99	2271405,31	Картометрический метод	2,50	-
841	383515,77	2271378,49	Картометрический метод	2,50	-
842	383511,64	2271287,73	Картометрический метод	2,50	-
843	383527,46	2271263,66	Картометрический метод	2,50	-
844	383464,56	2271086,64	Картометрический метод	2,50	-

Сведения о местоположении границ объекта

845	383478,9	2271081,23	Картометрический метод	2,50	-
846	383609,72	2271036,6	Картометрический метод	2,50	-
847	383634,98	2271068,61	Картометрический метод	2,50	-
848	383646,25	2271101,52	Картометрический метод	2,50	-
849	383639,94	2271136,7	Картометрический метод	2,50	-
850	383643,55	2271153,38	Картометрический метод	2,50	-
851	383651,67	2271164,2	Картометрический метод	2,50	-
852	383651	2271197,54	Картометрический метод	2,50	-
853	383690,43	2271189,39	Картометрический метод	2,50	-
854	383729,62	2271196,27	Картометрический метод	2,50	-
855	383765,38	2271211,4	Картометрический метод	2,50	-
856	384053,49	2271208,65	Картометрический метод	2,50	-
857	384155,26	2271185,27	Картометрический метод	2,50	-
858	384168,85	2271214,47	Картометрический метод	2,50	-
859	384174,61	2271226,54	Картометрический метод	2,50	-
860	384179,69	2271239,21	Картометрический метод	2,50	-
861	384194,45	2271317,29	Картометрический метод	2,50	-
862	384201,33	2271463,07	Картометрический метод	2,50	-
863	384219,21	2271478,2	Картометрический метод	2,50	-
864	384609,32	2271349,4	Картометрический метод	2,50	-
865	384636,94	2271343,43	Картометрический метод	2,50	-
866	384769,8	2271366,35	Картометрический метод	2,50	-
867	384790,53	2271371,61	Картометрический метод	2,50	-
868	384793,54	2271492,68	Картометрический метод	2,50	-
869	384858,84	2271492,91	Картометрический метод	2,50	-
870	384875,05	2271606,57	Картометрический метод	2,50	-
779	384999,74	2271595,96	Картометрический метод	2,50	-
871	383461,71	2271643,92	Картометрический метод	2,50	-
872	383441,76	2271736,06	Картометрический метод	2,50	-
873	383420,75	2271850,35	Картометрический метод	2,50	-
874	383382,04	2272133,52	Картометрический метод	2,50	-
875	383335,41	2272241,69	Картометрический метод	2,50	-
876	383241,66	2272219,46	Картометрический метод	2,50	-
877	383260,92	2272161,01	Картометрический метод	2,50	-
878	383255,42	2272145,2	Картометрический метод	2,50	-
879	383240,97	2272132,13	Картометрический метод	2,50	-
880	383155,71	2272108,07	Картометрический метод	2,50	-
881	383275,36	2271681,05	Картометрический метод	2,50	-
882	383281,55	2271613,66	Картометрический метод	2,50	-
883	383316,93	2271613,78	Картометрический метод	2,50	-
884	383413,71	2271631,37	Картометрический метод	2,50	-
871	383461,71	2271643,92	Картометрический метод	2,50	-
ЗУ1(2)					
885	384167,35	2279946,14	Картометрический метод	2,50	-
886	384158,8	2279951,57	Картометрический метод	2,50	-
887	384145,01	2279940,15	Картометрический метод	2,50	-
888	384133,91	2279948,84	Картометрический метод	2,50	-
889	384135,28	2279962,49	Картометрический метод	2,50	-
890	384129,72	2279964,94	Картометрический метод	2,50	-
891	384116,05	2279971,14	Картометрический метод	2,50	-

Сведения о местоположении границ объекта

892	384038,65	2280006,28	Картометрический метод	2,50	-
893	383986,37	2280028,93	Картометрический метод	2,50	-
894	383946,92	2280046	Картометрический метод	2,50	-
895	383855,09	2280085,57	Картометрический метод	2,50	-
896	383809,12	2280105,27	Картометрический метод	2,50	-
897	383763,27	2280125,25	Картометрический метод	2,50	-
898	383671,66	2280164,48	Картометрический метод	2,50	-
899	383584,7	2280206,89	Картометрический метод	2,50	-
900	383486,29	2280246,73	Картометрический метод	2,50	-
901	383235,17	2280362,11	Картометрический метод	2,50	-
902	382736,57	2280568,78	Картометрический метод	2,50	-
903	382481,35	2280712,12	Картометрический метод	2,50	-
904	382236,19	2280820,8	Картометрический метод	2,50	-
905	382239,71	2280822,7	Картометрический метод	2,50	-
906	382176,8	2280848,7	Картометрический метод	2,50	-
907	382154,6	2280864,2	Картометрический метод	2,50	-
908	382121,56	2280846,39	Картометрический метод	2,50	-
909	382116,64	2280855,36	Картометрический метод	2,50	-
910	382099,57	2280845,97	Картометрический метод	2,50	-
911	381817,94	2280690,97	Картометрический метод	2,50	-
912	381506,4	2280523,52	Картометрический метод	2,50	-
913	381498,6	2280536,6	Картометрический метод	2,50	-
914	381478,06	2280525,17	Картометрический метод	2,50	-
915	381494,81	2280514,41	Картометрический метод	2,50	-
916	381714,06	2280374,03	Картометрический метод	2,50	-
917	381950,02	2280251,23	Картометрический метод	2,50	-
918	381955,02	2280248,59	Картометрический метод	2,50	-
919	382260,86	2280036,89	Картометрический метод	2,50	-
920	382399,12	2279953,79	Картометрический метод	2,50	-
921	382683,93	2279779,63	Картометрический метод	2,50	-
922	382893,41	2279665,41	Картометрический метод	2,50	-
923	383083,35	2279559,11	Картометрический метод	2,50	-
924	383143,47	2279605,01	Картометрический метод	2,50	-
925	383175,27	2279628,55	Картометрический метод	2,50	-
926	383406,29	2279369,67	Картометрический метод	2,50	-
927	383451,86	2279311,39	Картометрический метод	2,50	-
928	383451,87	2279311,5	Картометрический метод	2,50	-
929	383454,73	2279340,07	Картометрический метод	2,50	-
930	383479,01	2279379,59	Картометрический метод	2,50	-
931	383505,2	2279417,21	Картометрический метод	2,50	-
932	383584,48	2279501,23	Картометрический метод	2,50	-
933	383709,05	2279632,14	Картометрический метод	2,50	-
934	383761,1	2279693,89	Картометрический метод	2,50	-
935	383795,8	2279720,25	Картометрический метод	2,50	-
936	383842,08	2279747,18	Картометрический метод	2,50	-
937	383931,61	2279803,37	Картометрический метод	2,50	-
938	383986,44	2279829,04	Картометрический метод	2,50	-
939	384076,44	2279877,46	Картометрический метод	2,50	-
940	384125,71	2279911,45	Картометрический метод	2,50	-
885	384167,35	2279946,14	Картометрический метод	2,50	-

ЗУ1(3)

Сведения о местоположении границ объекта

941	384962,11	2284722,42	Картометрический метод	2,50	-
942	385036,2	2285061,1	Картометрический метод	2,50	-
943	385211,57	2285817,43	Картометрический метод	2,50	-
944	385229,02	2285895,89	Картометрический метод	2,50	-
945	385230,13	2285900,91	Картометрический метод	2,50	-
946	384783,4	2285999,33	Картометрический метод	2,50	-
947	385041,81	2286672,7	Картометрический метод	2,50	-
948	384538,24	2286731,35	Картометрический метод	2,50	-
949	384345,35	2286057,59	Картометрический метод	2,50	-
950	384250,21	2285713,03	Картометрический метод	2,50	-
951	384106,78	2285197,21	Картометрический метод	2,50	-
952	383627,49	2285349,69	Картометрический метод	2,50	-
953	383485,31	2285394,22	Картометрический метод	2,50	-
954	383212,85	2285479,56	Картометрический метод	2,50	-
955	383062,22	2285527,72	Картометрический метод	2,50	-
956	383082,17	2285517,84	Картометрический метод	2,50	-
957	383197,25	2285470,61	Картометрический метод	2,50	-
958	383270,54	2285441,67	Картометрический метод	2,50	-
959	383470,08	2285370,64	Картометрический метод	2,50	-
960	383480,19	2285367,78	Картометрический метод	2,50	-
961	383481,87	2285370,97	Картометрический метод	2,50	-
962	383485,15	2285377,18	Картометрический метод	2,50	-
963	383497,73	2285372,43	Картометрический метод	2,50	-
964	383496,58	2285365,68	Картометрический метод	2,50	-
965	383496,08	2285362,81	Картометрический метод	2,50	-
966	383509,26	2285356,73	Картометрический метод	2,50	-
967	383819,09	2285249,78	Картометрический метод	2,50	-
968	384094,54	2285152,95	Картометрический метод	2,50	-
969	384154,82	2285130,62	Картометрический метод	2,50	-
970	384344,64	2285051,94	Картометрический метод	2,50	-
971	384779,2	2284822,3	Картометрический метод	2,50	-
941	384962,11	2284722,42	Картометрический метод	2,50	-
972	384950,03	2284759,34	Картометрический метод	2,50	-
973	384971,85	2284836,31	Картометрический метод	2,50	-
974	384894,88	2284858,12	Картометрический метод	2,50	-
975	384873,06	2284781,15	Картометрический метод	2,50	-
972	384950,03	2284759,34	Картометрический метод	2,50	-
ЗУ1(4)					
976	384422,01	2282640,79	Картометрический метод	2,50	-
977	384430,81	2282702,26	Картометрический метод	2,50	-
978	384434,1	2282717,4	Картометрический метод	2,50	-
979	384416,54	2282695,22	Картометрический метод	2,50	-
980	384395,09	2282679,66	Картометрический метод	2,50	-
981	384375,45	2282668,57	Картометрический метод	2,50	-
982	384349,47	2282663,31	Картометрический метод	2,50	-
983	384303,45	2282653,77	Картометрический метод	2,50	-
984	384236,33	2282645,7	Картометрический метод	2,50	-
985	384200,78	2282714,88	Картометрический метод	2,50	-
986	384180,2	2282729,83	Картометрический метод	2,50	-
987	384155,88	2282731,7	Картометрический метод	2,50	-

Сведения о местоположении границ объекта

988	384101,88	2282831,6	Картометрический метод	2,50	-
989	384071,69	2282887,45	Картометрический метод	2,50	-
990	384094,78	2282902,84	Картометрический метод	2,50	-
991	384108,81	2282916,86	Картометрический метод	2,50	-
992	384114,9	2282934,53	Картометрический метод	2,50	-
993	384114,9	2282949,16	Картометрический метод	2,50	-
994	384106,98	2282977,8	Картометрический метод	2,50	-
995	384093,56	2283016,19	Картометрический метод	2,50	-
996	384053,94	2283084,44	Картометрический метод	2,50	-
997	384021,2	2283134,71	Картометрический метод	2,50	-
998	383984,62	2283206,01	Картометрический метод	2,50	-
999	383978,53	2283227,94	Картометрический метод	2,50	-
1000	383975,48	2283256,58	Картометрический метод	2,50	-
1001	383971,82	2283265,72	Картометрический метод	2,50	-
1002	383962,68	2283277,3	Картометрический метод	2,50	-
1003	383960,24	2283282,18	Картометрический метод	2,50	-
1004	383959,02	2283297,63	Картометрический метод	2,50	-
1005	383958,41	2283305,33	Картометрический метод	2,50	-
1006	383963,29	2283358,96	Картометрический метод	2,50	-
1007	383963,29	2283382,11	Картометрический метод	2,50	-
1008	383958,41	2283396,13	Картометрический метод	2,50	-
1009	383943,78	2283409,54	Картометрический метод	2,50	-
1010	383935,35	2283417,26	Картометрический метод	2,50	-
1011	383913,41	2283445,29	Картометрический метод	2,50	-
1012	383874,39	2283506,84	Картометрический метод	2,50	-
1013	383847,57	2283567,17	Картометрический метод	2,50	-
1014	383838,48	2283596,95	Картометрический метод	2,50	-
1015	383837,26	2283611,57	Картометрический метод	2,50	-
1016	383843,96	2283643,26	Картометрический метод	2,50	-
1017	383843,96	2283668,85	Картометрический метод	2,50	-
1018	383839,09	2283687,74	Картометрический метод	2,50	-
1019	383828,72	2283700,54	Картометрический метод	2,50	-
1020	383812,87	2283709,07	Картометрический метод	2,50	-
1021	383770,81	2283713,95	Картометрический метод	2,50	-
1022	383762,79	2283716,23	Картометрический метод	2,50	-
1023	383754,74	2283728,3	Картометрический метод	2,50	-
1024	383748,31	2283741,97	Картометрический метод	2,50	-
1025	383738,65	2283746,8	Картометрический метод	2,50	-
1026	383722,57	2283746,02	Картометрический метод	2,50	-
1027	383703,4	2283745,39	Картометрический метод	2,50	-
1028	383679,7	2283749,6	Картометрический метод	2,50	-
1029	383761,57	2283927,61	Картометрический метод	2,50	-
1030	383796,55	2284003,67	Картометрический метод	2,50	-
1031	383997,77	2284137,52	Картометрический метод	2,50	-
1032	384057,33	2284119,49	Картометрический метод	2,50	-
1033	384154,59	2284030,42	Картометрический метод	2,50	-
1034	384245,29	2283927,7	Картометрический метод	2,50	-
1035	384342,55	2283823,89	Картометрический метод	2,50	-
1036	384501,55	2283664,34	Картометрический метод	2,50	-
1037	384553,11	2283590,44	Картометрический метод	2,50	-
1038	384558,87	2283553,77	Картометрический метод	2,50	-

Сведения о местоположении границ объекта

1039	384577,68	2283584,35	Картометрический метод	2,50	-
1040	384651,62	2283691,47	Картометрический метод	2,50	-
1041	384703,16	2283763,03	Картометрический метод	2,50	-
1042	384729,9	2283801,67	Картометрический метод	2,50	-
1043	384713,16	2283810,04	Картометрический метод	2,50	-
1044	384773,09	2283915,13	Картометрический метод	2,50	-
1045	384879,24	2284347,88	Картометрический метод	2,50	-
1046	384950,96	2284672,05	Картометрический метод	2,50	-
1047	384954,36	2284687,43	Картометрический метод	2,50	-
1048	384958	2284703,87	Картометрический метод	2,50	-
1049	384769,12	2284805,03	Картометрический метод	2,50	-
1050	384588,39	2284900,12	Картометрический метод	2,50	-
1051	384347,89	2285026,66	Картометрический метод	2,50	-
1052	384244,06	2285070,89	Картометрический метод	2,50	-
1053	384145,29	2285110,39	Картометрический метод	2,50	-
1054	384044,43	2285149,41	Картометрический метод	2,50	-
1055	383652,36	2285283,21	Картометрический метод	2,50	-
1056	383266,31	2285418,33	Картометрический метод	2,50	-
1057	383080,6	2285495,63	Картометрический метод	2,50	-
1058	382933,7	2285568,81	Картометрический метод	2,50	-
1059	382888,63	2285589,34	Картометрический метод	2,50	-
1060	382884,15	2285590,23	Картометрический метод	2,50	-
1061	382881,47	2285587,76	Картометрический метод	2,50	-
1062	382864,5	2285593,9	Картометрический метод	2,50	-
1063	382861,89	2285588,76	Картометрический метод	2,50	-
1064	382692,82	2285254,87	Картометрический метод	2,50	-
1065	382621,26	2285097,45	Картометрический метод	2,50	-
1066	382572,83	2284998,74	Картометрический метод	2,50	-
1067	382557,57	2284967,64	Картометрический метод	2,50	-
1068	382519,82	2284948,11	Картометрический метод	2,50	-
1069	382450,44	2284880,03	Картометрический метод	2,50	-
1070	382425,72	2284862,25	Картометрический метод	2,50	-
1071	382347,66	2284843,17	Картометрический метод	2,50	-
1072	382194,81	2284786,62	Картометрический метод	2,50	-
1073	382131,79	2284752,51	Картометрический метод	2,50	-
1074	382100,85	2284747,6	Картометрический метод	2,50	-
1075	382065,29	2284769,86	Картометрический метод	2,50	-
1076	382013,26	2284823,63	Картометрический метод	2,50	-
1077	381823,19	2284871,88	Картометрический метод	2,50	-
1078	381817,55	2284946,9	Картометрический метод	2,50	-
1079	381668,01	2284909,33	Картометрический метод	2,50	-
1080	381500,39	2284946,89	Картометрический метод	2,50	-
1081	381501,93	2284996,74	Картометрический метод	2,50	-
1082	381478,77	2284995,18	Картометрический метод	2,50	-
1083	381457,95	2285003,42	Картометрический метод	2,50	-
1084	381438	2285022,06	Картометрический метод	2,50	-
1085	381415,02	2285069,76	Картометрический метод	2,50	-
1086	381382,93	2285170,37	Картометрический метод	2,50	-
1087	381361,68	2285189,01	Картометрический метод	2,50	-
1088	381333,06	2285195,95	Картометрический метод	2,50	-
1089	381311,81	2285187,28	Картометрический метод	2,50	-

Сведения о местоположении границ объекта

1090	381295,34	2285173,4	Картометрический метод	2,50	-
1091	381262,81	2285113,56	Картометрический метод	2,50	-
1092	381245,47	2285103,15	Картометрический метод	2,50	-
1093	381215,55	2285095,78	Картометрический метод	2,50	-
1094	381186,93	2285083,21	Картометрический метод	2,50	-
1095	381153,97	2285058,06	Картометрический метод	2,50	-
1096	381115,81	2285010,36	Картометрический метод	2,50	-
1097	381087,19	2284982,17	Картометрический метод	2,50	-
1098	381059	2284968,73	Картометрический метод	2,50	-
1099	381029,51	2284972,63	Картометрический метод	2,50	-
1100	381003,06	2284989,11	Картометрический метод	2,50	-
1101	380979,21	2285022,93	Картометрический метод	2,50	-
1102	380967,94	2285078,44	Картометрический метод	2,50	-
1103	380947,99	2285102,29	Картометрический метод	2,50	-
1104	380914,6	2285111,83	Картометрический метод	2,50	-
1105	380869,07	2285108,36	Картометрический метод	2,50	-
1106	380815,3	2285092,75	Картометрический метод	2,50	-
1107	380772,37	2285084,51	Картометрический метод	2,50	-
1108	380743,34	2285093,74	Картометрический метод	2,50	-
1109	380700,41	2285131,46	Картометрический метод	2,50	-
1110	380675,69	2285149,68	Картометрический метод	2,50	-
1111	380640,56	2285154,45	Картометрический метод	2,50	-
1112	380578,12	2285141,87	Картометрический метод	2,50	-
1113	380492,69	2285133,63	Картометрический метод	2,50	-
1114	380376,04	2285139,27	Картометрический метод	2,50	-
1115	380194,53	2285098,2	Картометрический метод	2,50	-
1116	380106,94	2285098,63	Картометрический метод	2,50	-
1117	380062,27	2285094,29	Картометрический метод	2,50	-
1118	379812,06	2285022,74	Картометрический метод	2,50	-
1119	379730,54	2284989,79	Картометрический метод	2,50	-
1120	379701,92	2284972,44	Картометрический метод	2,50	-
1121	379671,13	2284899,15	Картометрический метод	2,50	-
1122	379659,42	2284835,84	Картометрический метод	2,50	-
1123	379654,22	2284753,89	Картометрический метод	2,50	-
1124	379660,72	2284648,94	Картометрический метод	2,50	-
1125	379657,25	2284608,18	Картометрический метод	2,50	-
1126	379639,04	2284577,39	Картометрический метод	2,50	-
1127	379611,29	2284564,38	Картометрический метод	2,50	-
1128	379581,36	2284573,92	Картометрический метод	2,50	-
1129	379543,64	2284601,24	Картометрический метод	2,50	-
1130	379486,83	2284671,49	Картометрический метод	2,50	-
1131	379447,37	2284610,78	Картометрический метод	2,50	-
1132	379411,38	2284541,84	Картометрический метод	2,50	-
1133	379361,08	2284335,42	Картометрический метод	2,50	-
1134	379299,06	2284259,1	Картометрический метод	2,50	-
1135	379213,2	2284120,34	Картометрический метод	2,50	-
1136	379179,38	2284108,63	Картометрический метод	2,50	-
1137	379129,78	2284110,42	Картометрический метод	2,50	-
1138	379088,8	2284100,18	Картометрический метод	2,50	-
1139	379024,4	2284058,71	Картометрический метод	2,50	-
1140	378990,74	2284087,98	Картометрический метод	2,50	-

Сведения о местоположении границ объекта

1141	378959,12	2284088,29	Картометрический метод	2,50	-
1142	378960,68	2284032,49	Картометрический метод	2,50	-
1143	378962,14	2283805,15	Картометрический метод	2,50	-
1144	378943,68	2283648,88	Картометрический метод	2,50	-
1145	378937,49	2283633,16	Картометрический метод	2,50	-
1146	378877,08	2283468,85	Картометрический метод	2,50	-
1147	378859,85	2283398,78	Картометрический метод	2,50	-
1148	378837,4	2283320,63	Картометрический метод	2,50	-
1149	378790,53	2283152,39	Картометрический метод	2,50	-
1150	378780,82	2283113,07	Картометрический метод	2,50	-
1151	378772,8	2283076,8	Картометрический метод	2,50	-
1152	378765,96	2283040,58	Картометрический метод	2,50	-
1153	378749,18	2282972,07	Картометрический метод	2,50	-
1154	378739,04	2282945,02	Картометрический метод	2,50	-
1155	378726,84	2282916,7	Картометрический метод	2,50	-
1156	378712,34	2282885,31	Картометрический метод	2,50	-
1157	378695,26	2282859,21	Картометрический метод	2,50	-
1158	378678,23	2282831,93	Картометрический метод	2,50	-
1159	378658,15	2282788,79	Картометрический метод	2,50	-
1160	378639,48	2282756,95	Картометрический метод	2,50	-
1161	378627,93	2282735,55	Картометрический метод	2,50	-
1162	378617,94	2282712,71	Картометрический метод	2,50	-
1163	378611,23	2282690,29	Картометрический метод	2,50	-
1164	378605,44	2282658,9	Картометрический метод	2,50	-
1165	378602,3	2282637,19	Картометрический метод	2,50	-
1166	378595,75	2282627,37	Картометрический метод	2,50	-
1167	378587,12	2282616,87	Картометрический метод	2,50	-
1168	378586,12	2282603,03	Картометрический метод	2,50	-
1169	378586,07	2282586,99	Картометрический метод	2,50	-
1170	378584,52	2282554,26	Картометрический метод	2,50	-
1171	378581,77	2282529,87	Картометрический метод	2,50	-
1172	378575,66	2282481,98	Картометрический метод	2,50	-
1173	378564,83	2282414,71	Картометрический метод	2,50	-
1174	378559,83	2282377,8	Картометрический метод	2,50	-
1175	378558,69	2282333,38	Картометрический метод	2,50	-
1176	378557,53	2282229,88	Картометрический метод	2,50	-
1177	378558,3	2282182,38	Картометрический метод	2,50	-
1178	378562,93	2282135,76	Картометрический метод	2,50	-
1179	378570,64	2282086,84	Картометрический метод	2,50	-
1180	378578,4	2282045,44	Картометрический метод	2,50	-
1181	378590,08	2281994,71	Картометрический метод	2,50	-
1182	378600,88	2281951,61	Картометрический метод	2,50	-
1183	378611,18	2281905,8	Картометрический метод	2,50	-
1184	378618,5	2281868,27	Картометрический метод	2,50	-
1185	378626,67	2281823,28	Картометрический метод	2,50	-
1186	378629,72	2281788,14	Картометрический метод	2,50	-
1187	378630,69	2281691,92	Картометрический метод	2,50	-
1188	378634,53	2281659,66	Картометрический метод	2,50	-
1189	378645,14	2281605,16	Картометрический метод	2,50	-
1190	378656,38	2281558,33	Картометрический метод	2,50	-
1191	378667,17	2281524,22	Картометрический метод	2,50	-

Сведения о местоположении границ объекта

1192	378681,59	2281480,93	Картометрический метод	2,50	-
1193	378723,94	2281359,03	Картометрический метод	2,50	-
1194	378740,01	2281311,61	Картометрический метод	2,50	-
1195	378754,96	2281270,15	Картометрический метод	2,50	-
1196	378782,57	2281201,25	Картометрический метод	2,50	-
1197	378786,45	2281184,89	Картометрический метод	2,50	-
1198	378783,61	2281180,3	Картометрический метод	2,50	-
1199	378776,17	2281178,83	Картометрический метод	2,50	-
1200	378766,83	2281179,7	Картометрический метод	2,50	-
1201	378763,09	2281175,37	Картометрический метод	2,50	-
1202	378765,12	2281168,85	Картометрический метод	2,50	-
1203	378776,48	2281152,75	Картометрический метод	2,50	-
1204	378790,3	2281135,09	Картометрический метод	2,50	-
1205	378812,01	2281114,26	Картометрический метод	2,50	-
1206	378844,93	2281090,83	Картометрический метод	2,50	-
1207	378878,66	2281069,52	Картометрический метод	2,50	-
1208	378909,88	2281051,57	Картометрический метод	2,50	-
1209	378930,93	2281041,22	Картометрический метод	2,50	-
1210	378954,66	2281031,56	Картометрический метод	2,50	-
1211	379000,64	2281020,28	Картометрический метод	2,50	-
1212	379027,72	2281017,93	Картометрический метод	2,50	-
1213	379066,65	2281019,6	Картометрический метод	2,50	-
1214	379090,77	2281015,65	Картометрический метод	2,50	-
1215	379122,88	2281006,28	Картометрический метод	2,50	-
1216	379144,46	2280998,04	Картометрический метод	2,50	-
1217	379197,51	2280965,27	Картометрический метод	2,50	-
1218	379233,89	2280944,95	Картометрический метод	2,50	-
1219	379263,05	2280926,19	Картометрический метод	2,50	-
1220	379292,7	2280910,13	Картометрический метод	2,50	-
1221	379317,74	2280897,07	Картометрический метод	2,50	-
1222	379345,31	2280889,34	Картометрический метод	2,50	-
1223	379383,11	2280871,77	Картометрический метод	2,50	-
1224	379399,97	2280861,27	Картометрический метод	2,50	-
1225	379419	2280848,74	Картометрический метод	2,50	-
1226	379431,71	2280837,2	Картометрический метод	2,50	-
1227	379446,1	2280820,31	Картометрический метод	2,50	-
1228	379458,98	2280803,51	Картометрический метод	2,50	-
1229	379478,03	2280781,99	Картометрический метод	2,50	-
1230	379502,73	2280761,87	Картометрический метод	2,50	-
1231	379517,93	2280747,11	Картометрический метод	2,50	-
1232	379535,7	2280728,09	Картометрический метод	2,50	-
1233	379603,3	2280647,39	Картометрический метод	2,50	-
1234	379636,05	2280611,66	Картометрический метод	2,50	-
1235	379646,19	2280600,91	Картометрический метод	2,50	-
1236	379629,74	2280642,05	Картометрический метод	2,50	-
1237	379611,85	2280660,29	Картометрический метод	2,50	-
1238	379596,47	2280681,76	Картометрический метод	2,50	-
1239	379549,6	2280742,58	Картометрический метод	2,50	-
1240	379560,69	2280791,95	Картометрический метод	2,50	-
1241	379560,09	2280829,33	Картометрический метод	2,50	-
1242	379559,26	2280868,51	Картометрический метод	2,50	-

Сведения о местоположении границ объекта

1243	379567,49	2280878,89	Картометрический метод	2,50	-
1244	379589,31	2280905	Картометрический метод	2,50	-
1245	379557,22	2280925,86	Картометрический метод	2,50	-
1246	379463	2281026,63	Картометрический метод	2,50	-
1247	379386,5	2281071,7	Картометрический метод	2,50	-
1248	379231,24	2281150,54	Картометрический метод	2,50	-
1249	379099,49	2281291,93	Картометрический метод	2,50	-
1250	379079,03	2281313,89	Картометрический метод	2,50	-
1251	379017,23	2281392,89	Картометрический метод	2,50	-
1252	378956	2281506,79	Картометрический метод	2,50	-
1253	378921,55	2281546,79	Картометрический метод	2,50	-
1254	378876,97	2281626,3	Картометрический метод	2,50	-
1255	378860,76	2281673,9	Картометрический метод	2,50	-
1256	378859,79	2281704,4	Картометрический метод	2,50	-
1257	378860,02	2281803,33	Картометрический метод	2,50	-
1258	378862,89	2281865,94	Картометрический метод	2,50	-
1259	378864,83	2282104,15	Картометрический метод	2,50	-
1260	378865,18	2282112,71	Картометрический метод	2,50	-
1261	378869,89	2282225,18	Картометрический метод	2,50	-
1262	378880,35	2282297,5	Картометрический метод	2,50	-
1263	378885,37	2282408,05	Картометрический метод	2,50	-
1264	378887,12	2282550,99	Картометрический метод	2,50	-
1265	378896,18	2282752,3	Картометрический метод	2,50	-
1266	378889,65	2282791,53	Картометрический метод	2,50	-
1267	378878,5	2282883,39	Картометрический метод	2,50	-
1268	378912,44	2282919,85	Картометрический метод	2,50	-
1269	378916,5	2283011	Картометрический метод	2,50	-
1270	378939,8	2283187,73	Картометрический метод	2,50	-
1271	378992,49	2283293,06	Картометрический метод	2,50	-
1272	379009,57	2283307,58	Картометрический метод	2,50	-
1273	379029,11	2283324,22	Картометрический метод	2,50	-
1274	379102,89	2283323,57	Картометрический метод	2,50	-
1275	379102,89	2283394,09	Картометрический метод	2,50	-
1276	379110,08	2283857,65	Картометрический метод	2,50	-
1277	379148,03	2283861,6	Картометрический метод	2,50	-
1278	379158,15	2283862,65	Картометрический метод	2,50	-
1279	379164,32	2283862,16	Картометрический метод	2,50	-
1280	379190,11	2283860,14	Картометрический метод	2,50	-
1281	379244,03	2283868,47	Картометрический метод	2,50	-
1282	379330,75	2283859,5	Картометрический метод	2,50	-
1283	379338,47	2283861,4	Картометрический метод	2,50	-
1284	379346,07	2283789,69	Картометрический метод	2,50	-
1285	379344,52	2283747,66	Картометрический метод	2,50	-
1286	379339,61	2283668,06	Картометрический метод	2,50	-
1287	379361,25	2283635,24	Картометрический метод	2,50	-
1288	379339,8	2283602,24	Картометрический метод	2,50	-
1289	379348,55	2283484,67	Картометрический метод	2,50	-
1290	379325,21	2283309,58	Картометрический метод	2,50	-
1291	379328,05	2283296,31	Картометрический метод	2,50	-
1292	379342,65	2283254,17	Картометрический метод	2,50	-
1293	379339,93	2283157,44	Картометрический метод	2,50	-

Сведения о местоположении границ объекта

1294	379349,99	2283096,51	Картометрический метод	2,50	-
1295	379371,96	2283045,15	Картометрический метод	2,50	-
1296	379380,6	2283018,6	Картометрический метод	2,50	-
1297	379389,12	2282974,35	Картометрический метод	2,50	-
1298	379412,37	2282711,48	Картометрический метод	2,50	-
1299	379402,49	2282581,1	Картометрический метод	2,50	-
1300	379413,99	2282394,46	Картометрический метод	2,50	-
1301	379417,06	2282093,83	Картометрический метод	2,50	-
1302	379417,87	2281930,92	Картометрический метод	2,50	-
1303	379424,65	2281862,68	Картометрический метод	2,50	-
1304	379433,72	2281790,87	Картометрический метод	2,50	-
1305	379431,13	2281766,29	Картометрический метод	2,50	-
1306	379430,11	2281645,2	Картометрический метод	2,50	-
1307	379454,44	2281587,96	Картометрический метод	2,50	-
1308	379430,11	2281549,32	Картометрический метод	2,50	-
1309	379500,23	2281535,01	Картометрический метод	2,50	-
1310	379531	2281536,44	Картометрический метод	2,50	-
1311	379580,37	2281560,77	Картометрический метод	2,50	-
1312	379666,25	2281616,83	Картометрический метод	2,50	-
1313	379779,28	2281657,36	Картометрический метод	2,50	-
1314	379822,21	2281649,49	Картометрический метод	2,50	-
1315	379860,13	2281630,17	Картометрический метод	2,50	-
1316	379928,11	2281581,52	Картометрический метод	2,50	-
1317	380003,95	2281524,99	Картометрический метод	2,50	-
1318	380079,8	2281469,18	Картометрический метод	2,50	-
1319	380180,27	2281400,86	Картометрический метод	2,50	-
1320	380201,73	2281374,94	Картометрический метод	2,50	-
1321	380194,95	2281358,04	Картометрический метод	2,50	-
1322	380244,53	2281320,1	Картометрический метод	2,50	-
1323	380268,42	2281305,17	Картометрический метод	2,50	-
1324	380268,56	2281304,89	Картометрический метод	2,50	-
1325	380285,32	2281260,57	Картометрический метод	2,50	-
1326	380463,79	2281132,66	Картометрический метод	2,50	-
1327	380463,79	2281085,33	Картометрический метод	2,50	-
1328	380406,17	2281021,11	Картометрический метод	2,50	-
1329	380398,26	2281006,46	Картометрический метод	2,50	-
1330	380406,16	2280970,4	Картометрический метод	2,50	-
1331	380344,58	2280857,73	Картометрический метод	2,50	-
1332	380320,86	2280847,59	Картометрический метод	2,50	-
1333	380301,65	2280845,9	Картометрический метод	2,50	-
1334	380283,57	2280823,93	Картометрический метод	2,50	-
1335	380259,28	2280789,56	Картометрический метод	2,50	-
1336	380260,83	2280766,91	Картометрический метод	2,50	-
1337	380283,37	2280713,25	Картометрический метод	2,50	-
1338	380320,22	2280661,73	Картометрический метод	2,50	-
1339	380308,7	2280638,6	Картометрический метод	2,50	-
1340	380259,24	2280529,11	Картометрический метод	2,50	-
1341	380236,6	2280488,6	Картометрический метод	2,50	-
1342	380156	2280529,72	Картометрический метод	2,50	-
1343	380126,31	2280510,75	Картометрический метод	2,50	-
1344	380089,81	2280522,56	Картометрический метод	2,50	-

Сведения о местоположении границ объекта

1345	380070,85	2280503,96	Картометрический метод	2,50	-
1346	380047,24	2280461,74	Картометрический метод	2,50	-
1347	380035,79	2280439,91	Картометрический метод	2,50	-
1348	380021,48	2280415,23	Картометрический метод	2,50	-
1349	379990	2280407,71	Картометрический метод	2,50	-
1350	379830,08	2280440,27	Картометрический метод	2,50	-
1351	379767,12	2280488,57	Картометрический метод	2,50	-
1352	379800,08	2280449,34	Картометрический метод	2,50	-
1353	379820,09	2280426,2	Картометрический метод	2,50	-
1354	379837,06	2280404,3	Картометрический метод	2,50	-
1355	379847,76	2280389,69	Картометрический метод	2,50	-
1356	379862,28	2280360,81	Картометрический метод	2,50	-
1357	379878,77	2280326,6	Картометрический метод	2,50	-
1358	379889,24	2280301,48	Картометрический метод	2,50	-
1359	379895,83	2280276,22	Картометрический метод	2,50	-
1360	379909,83	2280210,58	Картометрический метод	2,50	-
1361	379915,75	2280195,32	Картометрический метод	2,50	-
1362	379916,48	2280168,01	Картометрический метод	2,50	-
1363	379911,77	2280155,17	Картометрический метод	2,50	-
1364	379910,46	2280141,33	Картометрический метод	2,50	-
1365	379911,54	2280127,58	Картометрический метод	2,50	-
1366	379914,76	2280113	Картометрический метод	2,50	-
1367	379919,11	2280082,86	Картометрический метод	2,50	-
1368	379918,02	2280045,63	Картометрический метод	2,50	-
1369	379913,89	2280001,26	Картометрический метод	2,50	-
1370	379910,25	2279951,05	Картометрический метод	2,50	-
1371	379903,25	2279902,83	Картометрический метод	2,50	-
1372	379896,19	2279847,7	Картометрический метод	2,50	-
1373	379890,32	2279826,66	Картометрический метод	2,50	-
1374	379881,71	2279798,76	Картометрический метод	2,50	-
1375	379880,9	2279796,6	Картометрический метод	2,50	-
1376	379930,08	2279778,98	Картометрический метод	2,50	-
1377	380323,33	2280083,8	Картометрический метод	2,50	-
1378	380486,58	2280140,41	Картометрический метод	2,50	-
1379	380520,9	2280149,13	Картометрический метод	2,50	-
1380	380557,63	2280158,48	Картометрический метод	2,50	-
1381	380631,89	2280175,2	Картометрический метод	2,50	-
1382	380654,47	2280171,04	Картометрический метод	2,50	-
1383	380666,64	2280151,44	Картометрический метод	2,50	-
1384	380698,72	2280157,08	Картометрический метод	2,50	-
1385	380739,72	2280134,8	Картометрический метод	2,50	-
1386	380784,27	2280140,15	Картометрический метод	2,50	-
1387	380812,19	2280128,56	Картометрический метод	2,50	-
1388	380847,54	2280127,67	Картометрический метод	2,50	-
1389	380882,89	2280112,82	Картометрический метод	2,50	-
1390	380904,58	2280084,6	Картометрический метод	2,50	-
1391	380927,82	2280098,32	Картометрический метод	2,50	-
1392	381371,09	2280593,62	Картометрический метод	2,50	-
1393	381420,57	2280561,94	Картометрический метод	2,50	-
1394	381422,58	2280560,72	Картометрический метод	2,50	-
1395	381430,65	2280564,9	Картометрический метод	2,50	-

Сведения о местоположении границ объекта

1396	381628,59	2280670,59	Картометрический метод	2,50	-
1397	381628,23	2280671,31	Картометрический метод	2,50	-
1398	381627,12	2280673,26	Картометрический метод	2,50	-
1399	381625,21	2280672,17	Картометрический метод	2,50	-
1400	381626,28	2280670,28	Картометрический метод	2,50	-
1401	381593,48	2280653,01	Картометрический метод	2,50	-
1402	381586,64	2280665,63	Картометрический метод	2,50	-
1403	381581,1	2280676,34	Картометрический метод	2,50	-
1404	381591,26	2280684,87	Картометрический метод	2,50	-
1405	381618,08	2280690,89	Картометрический метод	2,50	-
1406	381645,11	2280699,44	Картометрический метод	2,50	-
1407	381635,61	2280711,76	Картометрический метод	2,50	-
1408	381643,58	2280729,9	Картометрический метод	2,50	-
1409	381641,13	2280735,06	Картометрический метод	2,50	-
1410	381635,48	2280736,38	Картометрический метод	2,50	-
1411	381603,77	2280723,46	Картометрический метод	2,50	-
1412	381562,33	2280692,75	Картометрический метод	2,50	-
1413	381549,86	2280693,64	Картометрический метод	2,50	-
1414	381535,24	2280711,01	Картометрический метод	2,50	-
1415	381549,73	2280734,58	Картометрический метод	2,50	-
1416	381545,95	2280737,62	Картометрический метод	2,50	-
1417	381514,54	2280729,37	Картометрический метод	2,50	-
1418	381486,23	2280749,91	Картометрический метод	2,50	-
1419	381492,98	2280759,14	Картометрический метод	2,50	-
1420	381502,81	2280759,61	Картометрический метод	2,50	-
1421	381509,34	2280766,55	Картометрический метод	2,50	-
1422	381509,94	2280778,91	Картометрический метод	2,50	-
1423	381476,78	2280796,77	Картометрический метод	2,50	-
1424	381425,06	2280795,54	Картометрический метод	2,50	-
1425	381451,26	2280885,63	Картометрический метод	2,50	-
1426	381479,2	2280870,07	Картометрический метод	2,50	-
1427	381531,47	2280851,4	Картометрический метод	2,50	-
1428	381624,17	2280842,47	Картометрический метод	2,50	-
1429	381685,68	2280785,67	Картометрический метод	2,50	-
1430	381698,6	2280768,99	Картометрический метод	2,50	-
1431	381708,5	2280769,37	Картометрический метод	2,50	-
1432	381715,35	2280784,35	Картометрический метод	2,50	-
1433	381731,11	2280790,02	Картометрический метод	2,50	-
1434	381774,6	2280789,58	Картометрический метод	2,50	-
1435	381782,52	2280797,84	Картометрический метод	2,50	-
1436	381776,44	2280814,11	Картометрический метод	2,50	-
1437	381740,25	2280813,38	Картометрический метод	2,50	-
1438	381743,61	2280819,72	Картометрический метод	2,50	-
1439	381755,99	2280820,36	Картометрический метод	2,50	-
1440	381762,89	2280831,51	Картометрический метод	2,50	-
1441	381769,14	2280860,84	Картометрический метод	2,50	-
1442	381706,49	2280813,69	Картометрический метод	2,50	-
1443	381692,59	2280821,52	Картометрический метод	2,50	-
1444	381741,65	2280880,27	Картометрический метод	2,50	-
1445	381769,5	2280891,39	Картометрический метод	2,50	-
1446	381780,99	2280887,59	Картометрический метод	2,50	-

Сведения о местоположении границ объекта

1447	381794,98	2280892,02	Картометрический метод	2,50	-
1448	381807,16	2280905,01	Картометрический метод	2,50	-
1449	381760,65	2280923,52	Картометрический метод	2,50	-
1450	381749,11	2280918,83	Картометрический метод	2,50	-
1451	381679,16	2280848,96	Картометрический метод	2,50	-
1452	381644,71	2280870,73	Картометрический метод	2,50	-
1453	381646,57	2280884,38	Картометрический метод	2,50	-
1454	381596,63	2280879,32	Картометрический метод	2,50	-
1455	381587,18	2280895,81	Картометрический метод	2,50	-
1456	381602,7	2280908,59	Картометрический метод	2,50	-
1457	381652,2	2280924,6	Картометрический метод	2,50	-
1458	381677,17	2280910,24	Картометрический метод	2,50	-
1459	381701,77	2280920,43	Картометрический метод	2,50	-
1460	381711,19	2280936,72	Картометрический метод	2,50	-
1461	381753,66	2280928,01	Картометрический метод	2,50	-
1462	381770,54	2280950,49	Картометрический метод	2,50	-
1463	381800,55	2280990,48	Картометрический метод	2,50	-
1464	381872,96	2280937,08	Картометрический метод	2,50	-
1465	381864,02	2280881,62	Картометрический метод	2,50	-
1466	381860,71	2280882,15	Картометрический метод	2,50	-
1467	381859,4	2280880,39	Картометрический метод	2,50	-
1468	381863,34	2280877,39	Картометрический метод	2,50	-
1469	381862,02	2280869,18	Картометрический метод	2,50	-
1470	381859,67	2280842,85	Картометрический метод	2,50	-
1471	381849,92	2280801,79	Картометрический метод	2,50	-
1472	381845,82	2280779,29	Картометрический метод	2,50	-
1473	381753,54	2280737,29	Картометрический метод	2,50	-
1474	381759,11	2280727,25	Картометрический метод	2,50	-
1475	381848,37	2280770,44	Картометрический метод	2,50	-
1476	381864,41	2280805,3	Картометрический метод	2,50	-
1477	381881,64	2280877,91	Картометрический метод	2,50	-
1478	381907,02	2280892,35	Картометрический метод	2,50	-
1479	381954,7	2280863,14	Картометрический метод	2,50	-
1480	381969,6	2280835,19	Картометрический метод	2,50	-
1481	381984,23	2280843,06	Картометрический метод	2,50	-
1482	382130,97	2280921,79	Картометрический метод	2,50	-
1483	382129,05	2280939,75	Картометрический метод	2,50	-
1484	382931,78	2281365,81	Картометрический метод	2,50	-
1485	383270,25	2281544,25	Картометрический метод	2,50	-
1486	383438,81	2281632,83	Картометрический метод	2,50	-
1487	383637,76	2281738,96	Картометрический метод	2,50	-
1488	383712,42	2281780,62	Картометрический метод	2,50	-
1489	383759,12	2281808,53	Картометрический метод	2,50	-
1490	383804,25	2281844,87	Картометрический метод	2,50	-
1491	383896,53	2281928,78	Картометрический метод	2,50	-
1492	383902,5	2281921,5	Картометрический метод	2,50	-
1493	383973,98	2281971,38	Картометрический метод	2,50	-
1494	384021,67	2282009,82	Картометрический метод	2,50	-
1495	384044,17	2282028,59	Картометрический метод	2,50	-
1496	384070,45	2282051,33	Картометрический метод	2,50	-
1497	384199,68	2282182,75	Картометрический метод	2,50	-

Сведения о местоположении границ объекта

1498	384218,21	2282204,63	Картометрический метод	2,50	-
1499	384246,42	2282242,19	Картометрический метод	2,50	-
1500	384292,91	2282313,21	Картометрический метод	2,50	-
1501	384316,89	2282354,3	Картометрический метод	2,50	-
1502	384344,63	2282409,13	Картометрический метод	2,50	-
1503	384362,73	2282448,77	Картометрический метод	2,50	-
1504	384370,05	2282464,8	Картометрический метод	2,50	-
1505	384314,93	2282490,3	Картометрический метод	2,50	-
1506	384295,56	2282499,08	Картометрический метод	2,50	-
1507	384301,43	2282512,88	Картометрический метод	2,50	-
1508	384230,88	2282550,61	Картометрический метод	2,50	-
1509	384246,22	2282587,55	Картометрический метод	2,50	-
1510	384255,52	2282584,02	Картометрический метод	2,50	-
1511	384258,2	2282595,66	Картометрический метод	2,50	-
1512	384286,19	2282594,84	Картометрический метод	2,50	-
1513	384399,93	2282550,75	Картометрический метод	2,50	-
1514	384404,31	2282565,54	Картометрический метод	2,50	-
976	384422,01	2282640,79	Картометрический метод	2,50	-
ЗУ1(5)					
1515	381966,77	2280833,67	Картометрический метод	2,50	-
1516	381944,59	2280845,88	Картометрический метод	2,50	-
1517	381878,65	2280808,58	Картометрический метод	2,50	-
1518	381865,6	2280779,39	Картометрический метод	2,50	-
1519	381950,69	2280825,04	Картометрический метод	2,50	-
1515	381966,77	2280833,67	Картометрический метод	2,50	-
ЗУ1(6)					
1520	381854,28	2280870,58	Картометрический метод	2,50	-
1521	381854,71	2280871,52	Картометрический метод	2,50	-
1522	381853,57	2280872,05	Картометрический метод	2,50	-
1523	381852,96	2280870,81	Картометрический метод	2,50	-
1520	381854,28	2280870,58	Картометрический метод	2,50	-
ЗУ1(7)					
1524	381831,67	2280800,26	Картометрический метод	2,50	-
1525	381830,39	2280802,05	Картометрический метод	2,50	-
1526	381828,6	2280800,78	Картометрический метод	2,50	-
1527	381829,87	2280798,99	Картометрический метод	2,50	-
1524	381831,67	2280800,26	Картометрический метод	2,50	-
ЗУ1(8)					
1528	381765,79	2280781,06	Картометрический метод	2,50	-
1529	381764,7	2280782,97	Картометрический метод	2,50	-
1530	381762,79	2280781,88	Картометрический метод	2,50	-
1531	381763,88	2280779,97	Картометрический метод	2,50	-
1528	381765,79	2280781,06	Картометрический метод	2,50	-
ЗУ1(9)					
1532	381758,17	2280746,16	Картометрический метод	2,50	-
1533	381757,08	2280748,07	Картометрический метод	2,50	-
1534	381755,17	2280746,98	Картометрический метод	2,50	-
1535	381756,26	2280745,07	Картометрический метод	2,50	-
1532	381758,17	2280746,16	Картометрический метод	2,50	-
ЗУ1(10)					
1536	381658,06	2280719,46	Картометрический метод	2,50	-
1537	381656,97	2280721,37	Картометрический метод	2,50	-

Сведения о местоположении границ объекта					
1538	381655,06	2280720,28	Картометрический метод	2,50	-
1539	381656,15	2280718,37	Картометрический метод	2,50	-
1536	381658,06	2280719,46	Картометрический метод	2,50	-
3. Сведения о характерных точках части (частей) границы объекта					
Обозначение характерных точек части границы	Координаты, м		Метод определения координат характерной точки	Средняя квадратиче- ская погрешность положения характерной точки (Mt), м	Описание обозначения точки на местности (при наличии)
	X	Y			
1	2	3	4	5	6
Часть № -					
-	-	-	-	-	-

»

«ОПИСАНИЕ МЕСТОПОЛОЖЕНИЯ ГРАНИЦ

3.4 Зона транспортной инфраструктуры

(наименование объекта местоположение границ, которого описано (далее - объект)

Раздел 1

Сведения об объекте		
№ п/п	Характеристики объекта	Описание характеристик
1	2	3
1	Местоположение объекта	Российская Федерация, Рязанская область, р-н Шацкий, с/п Кучасьевское
2	Площадь объекта ± величина погрешности определения площади (Р ± Дельта Р)	584040кв.м. ± 402кв.м.
3	Иные характеристики объекта	Номер зоны:

Раздел 3

Сведения о местоположении измененных (уточненных) границ объекта							
1. Система координат <u>МСК-62</u>							
2. Сведения о характерных точках границ объекта							
Обозначение характерных точек границ	Существующие координаты, м		Измененные (уточненные) координаты, м		Метод определения координат характерной точки	Средняя квадратиче- ская погрешность положения характерной точки (Мт), м	Описание обозначения точки на местности (при наличии)
	X	Y	X	Y			
1	2	3	4	5	6	7	8
ЗУ1(1)							
1	-	-	384558,87	2283553,77	Картометрический метод	2,50	-
2	-	-	384704	2283749	Картометрический метод	2,50	-
3	-	-	384722,75	2283730,61	Картометрический метод	2,50	-
4	-	-	384725,3	2283728,11	Картометрический метод	2,50	-
5	-	-	384742,52	2283744,78	Картометрический метод	2,50	-
6	-	-	384760,95	2283729,64	Картометрический метод	2,50	-
7	-	-	384783,87	2283745,71	Картометрический метод	2,50	-
8	-	-	384854,55	2283912,17	Картометрический метод	2,50	-
9	-	-	384938,45	2284281,91	Картометрический метод	2,50	-
10	-	-	385025,7	2284664,7	Картометрический метод	2,50	-
11	-	-	385266,73	2285726,3	Картометрический метод	2,50	-
12	-	-	385303,48	2285884,75	Картометрический метод	2,50	-
13	-	-	385294,96	2285886,63	Картометрический метод	2,50	-
14	-	-	385264,24	2285893,39	Картометрический метод	2,50	-
15	-	-	385230,13	2285900,91	Картометрический метод	2,50	-
16	-	-	385229,02	2285895,89	Картометрический метод	2,50	-
17	-	-	385211,57	2285817,43	Картометрический метод	2,50	-
18	-	-	385036,2	2285061,1	Картометрический метод	2,50	-
19	-	-	384962,11	2284722,42	Картометрический метод	2,50	-
20	-	-	384779,2	2284822,3	Картометрический метод	2,50	-
21	-	-	384344,64	2285051,94	Картометрический метод	2,50	-

Сведения о местоположении измененных (уточненных) границ объекта

22	-	-	384154,82	2285130,62	Картометрический метод	2,50	-
23	-	-	384094,54	2285152,95	Картометрический метод	2,50	-
24	-	-	383819,09	2285249,78	Картометрический метод	2,50	-
25	-	-	383509,26	2285356,73	Картометрический метод	2,50	-
26	-	-	383496,08	2285362,81	Картометрический метод	2,50	-
27	-	-	383496,58	2285365,68	Картометрический метод	2,50	-
28	-	-	383497,73	2285372,43	Картометрический метод	2,50	-
29	-	-	383485,15	2285377,18	Картометрический метод	2,50	-
30	-	-	383481,87	2285370,97	Картометрический метод	2,50	-
31	-	-	383480,19	2285367,78	Картометрический метод	2,50	-
32	-	-	383470,08	2285370,64	Картометрический метод	2,50	-
33	-	-	383270,54	2285441,67	Картометрический метод	2,50	-
34	-	-	383197,25	2285470,61	Картометрический метод	2,50	-
35	-	-	383082,17	2285517,84	Картометрический метод	2,50	-
36	-	-	383062,22	2285527,72	Картометрический метод	2,50	-
37	-	-	382933,7	2285568,81	Картометрический метод	2,50	-
38	-	-	383080,6	2285495,63	Картометрический метод	2,50	-
39	-	-	383266,31	2285418,33	Картометрический метод	2,50	-
40	-	-	383652,36	2285283,21	Картометрический метод	2,50	-
41	-	-	384044,43	2285149,41	Картометрический метод	2,50	-
42	-	-	384145,29	2285110,39	Картометрический метод	2,50	-
43	-	-	384244,06	2285070,89	Картометрический метод	2,50	-
44	-	-	384347,89	2285026,66	Картометрический метод	2,50	-
45	-	-	384588,39	2284900,12	Картометрический метод	2,50	-
46	-	-	384769,12	2284805,03	Картометрический метод	2,50	-
47	-	-	384958	2284703,87	Картометрический метод	2,50	-
48	-	-	384954,36	2284687,43	Картометрический метод	2,50	-
49	-	-	384950,96	2284672,05	Картометрический метод	2,50	-
50	-	-	384879,24	2284347,88	Картометрический метод	2,50	-

Сведения о местоположении измененных (уточненных) границ объекта

51	-	-	384773,09	2283915,13	Картометрический метод	2,50	-
52	-	-	384713,16	2283810,04	Картометрический метод	2,50	-
53	-	-	384729,9	2283801,67	Картометрический метод	2,50	-
54	-	-	384703,16	2283763,03	Картометрический метод	2,50	-
55	-	-	384651,62	2283691,47	Картометрический метод	2,50	-
56	-	-	384577,68	2283584,35	Картометрический метод	2,50	-
1	-	-	384558,87	2283553,77	Картометрический метод	2,50	-
ЗУ1(2)							
57	384950,03	2284759,34	384950,03	2284759,34	Картометрический метод	2,50	-
58	384971,85	2284836,31	384971,85	2284836,31	Картометрический метод	2,50	-
59	384894,88	2284858,12	384894,88	2284858,12	Картометрический метод	2,50	-
60	384873,06	2284781,15	384873,06	2284781,15	Картометрический метод	2,50	-
57	384950,03	2284759,34	384950,03	2284759,34	Картометрический метод	2,50	-
ЗУ1(3)							
61	-	-	384167,35	2279946,14	Картометрический метод	2,50	-
62	-	-	384182,4	2279964,34	Картометрический метод	2,50	-
63	-	-	384174,07	2279968,57	Картометрический метод	2,50	-
64	-	-	384180,12	2279981,14	Картометрический метод	2,50	-
65	-	-	384169,48	2279990,28	Картометрический метод	2,50	-
66	-	-	384150,85	2279980,99	Картометрический метод	2,50	-
67	-	-	384122,29	2279993,05	Картометрический метод	2,50	-
68	-	-	383977,68	2280053,87	Картометрический метод	2,50	-
69	-	-	383977,3	2280052,9	Картометрический метод	2,50	-
70	-	-	383488,6	2280250,7	Картометрический метод	2,50	-
71	-	-	383234,9	2280369	Картометрический метод	2,50	-
72	-	-	382883,25	2280514	Картометрический метод	2,50	-
73	-	-	382899,55	2280522,68	Картометрический метод	2,50	-
74	-	-	382820,3	2280555,28	Картометрический метод	2,50	-
75	-	-	382802,64	2280562,56	Картометрический метод	2,50	-
76	-	-	382774,44	2280574,98	Картометрический метод	2,50	-

Сведения о местоположении измененных (уточненных) границ объекта							
77	-	-	382775,82	2280593,4	Картометрический метод	2,50	-
78	-	-	382763,08	2280599,2	Картометрический метод	2,50	-
79	-	-	382750,78	2280585,89	Картометрический метод	2,50	-
80	-	-	382722,97	2280600,73	Картометрический метод	2,50	-
81	-	-	382688,79	2280621,28	Картометрический метод	2,50	-
82	-	-	382674,71	2280629,55	Картометрический метод	2,50	-
83	-	-	382585,92	2280675,93	Картометрический метод	2,50	-
84	-	-	382547,47	2280697,56	Картометрический метод	2,50	-
85	-	-	382498,77	2280725,8	Картометрический метод	2,50	-
86	-	-	382407,37	2280766,41	Картометрический метод	2,50	-
87	-	-	382366,99	2280783,91	Картометрический метод	2,50	-
88	-	-	382347,62	2280791,97	Картометрический метод	2,50	-
89	-	-	382298,89	2280814,8	Картометрический метод	2,50	-
90	-	-	382254,08	2280838,73	Картометрический метод	2,50	-
91	-	-	382234,3	2280846,94	Картометрический метод	2,50	-
92	-	-	382240,41	2280857,99	Картометрический метод	2,50	-
93	-	-	382233,78	2280870,31	Картометрический метод	2,50	-
94	-	-	382201,88	2280860,33	Картометрический метод	2,50	-
95	-	-	382187,26	2280881,67	Картометрический метод	2,50	-
96	-	-	382182,59	2280890,91	Картометрический метод	2,50	-
97	-	-	382577,37	2281099,02	Картометрический метод	2,50	-
98	-	-	382801,97	2281216,67	Картометрический метод	2,50	-
99	382805,33	2281210,29	382805,33	2281210,29	Картометрический метод	2,50	-
100	382851,14	2281121,4	382851,14	2281121,4	Картометрический метод	2,50	-
101	382984,48	2281190,12	382984,48	2281190,12	Картометрический метод	2,50	-
102	382938,66	2281279	382938,66	2281279	Картометрический метод	2,50	-
103	-	-	382934,84	2281286,27	Картометрический метод	2,50	-
104	-	-	382967,9	2281303,59	Картометрический метод	2,50	-
105	-	-	383577,93	2281628,6	Картометрический метод	2,50	-

Сведения о местоположении измененных (уточненных) границ объекта

106	-	-	383831,19	2281765,56	Картометрический метод	2,50	-
107	-	-	383951,35	2281842,3	Картометрический метод	2,50	-
108	-	-	383989	2281872,71	Картометрический метод	2,50	-
109	-	-	383985,74	2281878,6	Картометрический метод	2,50	-
110	-	-	383943,37	2281852,35	Картометрический метод	2,50	-
111	-	-	383868	2281806,81	Картометрический метод	2,50	-
112	-	-	383929,5	2281854,52	Картометрический метод	2,50	-
113	-	-	384060,83	2281976,32	Картометрический метод	2,50	-
114	-	-	384086,42	2282001,46	Картометрический метод	2,50	-
115	-	-	384206,63	2282121,97	Картометрический метод	2,50	-
116	-	-	384242,51	2282160,63	Картометрический метод	2,50	-
117	-	-	384287,57	2282219,31	Картометрический метод	2,50	-
118	-	-	384333,14	2282288,9	Картометрический метод	2,50	-
119	-	-	384358,49	2282332,37	Картометрический метод	2,50	-
120	-	-	384387,16	2282389,13	Картометрический метод	2,50	-
121	-	-	384427,14	2282480,03	Картометрический метод	2,50	-
122	-	-	384448,25	2282548,47	Картометрический метод	2,50	-
123	-	-	384468,29	2282635,86	Картометрический метод	2,50	-
124	-	-	384474,65	2282667,7	Картометрический метод	2,50	-
125	-	-	384481,37	2282721,67	Картометрический метод	2,50	-
126	-	-	384487,55	2282811,06	Картометрический метод	2,50	-
127	-	-	384484,97	2282829,78	Картометрический метод	2,50	-
128	-	-	384470,39	2282844,26	Картометрический метод	2,50	-
129	-	-	384467,65	2282806,86	Картометрический метод	2,50	-
130	-	-	384465,49	2282751,27	Картометрический метод	2,50	-
131	-	-	384434,1	2282717,4	Картометрический метод	2,50	-
132	-	-	384430,81	2282702,26	Картометрический метод	2,50	-
133	-	-	384422,01	2282640,79	Картометрический метод	2,50	-
134	-	-	384404,31	2282565,54	Картометрический метод	2,50	-

Сведения о местоположении измененных (уточненных) границ объекта

135	-	-	384399,93	2282550,75	Картометрический метод	2,50	-
136	-	-	384393,19	2282527,88	Картометрический метод	2,50	-
137	-	-	384370,05	2282464,8	Картометрический метод	2,50	-
138	-	-	384362,73	2282448,77	Картометрический метод	2,50	-
139	-	-	384344,63	2282409,13	Картометрический метод	2,50	-
140	-	-	384316,89	2282354,3	Картометрический метод	2,50	-
141	-	-	384292,91	2282313,21	Картометрический метод	2,50	-
142	-	-	384246,42	2282242,19	Картометрический метод	2,50	-
143	-	-	384218,21	2282204,63	Картометрический метод	2,50	-
144	-	-	384199,68	2282182,75	Картометрический метод	2,50	-
145	-	-	384070,45	2282051,33	Картометрический метод	2,50	-
146	-	-	384044,17	2282028,59	Картометрический метод	2,50	-
147	-	-	384021,67	2282009,82	Картометрический метод	2,50	-
148	-	-	383973,98	2281971,38	Картометрический метод	2,50	-
149	-	-	383902,5	2281921,5	Картометрический метод	2,50	-
150	-	-	383896,53	2281928,78	Картометрический метод	2,50	-
151	-	-	383804,25	2281844,87	Картометрический метод	2,50	-
152	-	-	383759,12	2281808,53	Картометрический метод	2,50	-
153	-	-	383712,42	2281780,62	Картометрический метод	2,50	-
154	-	-	383637,76	2281738,96	Картометрический метод	2,50	-
155	-	-	383438,81	2281632,83	Картометрический метод	2,50	-
156	-	-	383270,25	2281544,25	Картометрический метод	2,50	-
157	-	-	382931,78	2281365,81	Картометрический метод	2,50	-
158	-	-	382129,05	2280939,75	Картометрический метод	2,50	-
159	-	-	382130,97	2280921,79	Картометрический метод	2,50	-
160	-	-	381984,23	2280843,06	Картометрический метод	2,50	-
161	-	-	381969,6	2280835,19	Картометрический метод	2,50	-
162	-	-	381954,7	2280863,14	Картометрический метод	2,50	-
163	-	-	381907,02	2280892,35	Картометрический метод	2,50	-

Сведения о местоположении измененных (уточненных) границ объекта

164	-	-	381881,64	2280877,91	Картометрический метод	2,50	-
165	-	-	381864,41	2280805,3	Картометрический метод	2,50	-
166	-	-	381848,37	2280770,44	Картометрический метод	2,50	-
167	-	-	381759,11	2280727,25	Картометрический метод	2,50	-
168	-	-	381753,54	2280737,29	Картометрический метод	2,50	-
169	-	-	381845,82	2280779,29	Картометрический метод	2,50	-
170	381849,92	2280801,79	381849,92	2280801,79	Картометрический метод	2,50	-
171	381859,67	2280842,85	381859,67	2280842,85	Картометрический метод	2,50	-
172	381862,02	2280869,18	381862,02	2280869,18	Картометрический метод	2,50	-
173	-	-	381863,34	2280877,39	Картометрический метод	2,50	-
174	-	-	381859,4	2280880,39	Картометрический метод	2,50	-
175	-	-	381860,71	2280882,15	Картометрический метод	2,50	-
176	-	-	381864,02	2280881,62	Картометрический метод	2,50	-
177	-	-	381872,96	2280937,08	Картометрический метод	2,50	-
178	-	-	381800,55	2280990,48	Картометрический метод	2,50	-
179	-	-	381770,54	2280950,49	Картометрический метод	2,50	-
180	-	-	381753,66	2280928,01	Картометрический метод	2,50	-
181	-	-	381711,19	2280936,72	Картометрический метод	2,50	-
182	-	-	381701,77	2280920,43	Картометрический метод	2,50	-
183	-	-	381677,17	2280910,24	Картометрический метод	2,50	-
184	-	-	381652,2	2280924,6	Картометрический метод	2,50	-
185	-	-	381602,7	2280908,59	Картометрический метод	2,50	-
186	-	-	381587,18	2280895,81	Картометрический метод	2,50	-
187	-	-	381596,63	2280879,32	Картометрический метод	2,50	-
188	-	-	381646,57	2280884,38	Картометрический метод	2,50	-
189	-	-	381644,71	2280870,73	Картометрический метод	2,50	-
190	-	-	381679,16	2280848,96	Картометрический метод	2,50	-
191	-	-	381749,11	2280918,83	Картометрический метод	2,50	-
192	-	-	381760,65	2280923,52	Картометрический метод	2,50	-

Сведения о местоположении измененных (уточненных) границ объекта

193	-	-	381807,16	2280905,01	Картометрический метод	2,50	-
194	-	-	381794,98	2280892,02	Картометрический метод	2,50	-
195	-	-	381780,99	2280887,59	Картометрический метод	2,50	-
196	-	-	381769,5	2280891,39	Картометрический метод	2,50	-
197	-	-	381741,65	2280880,27	Картометрический метод	2,50	-
198	-	-	381692,59	2280821,52	Картометрический метод	2,50	-
199	-	-	381706,49	2280813,69	Картометрический метод	2,50	-
200	-	-	381769,14	2280860,84	Картометрический метод	2,50	-
201	-	-	381762,89	2280831,51	Картометрический метод	2,50	-
202	-	-	381755,99	2280820,36	Картометрический метод	2,50	-
203	-	-	381743,61	2280819,72	Картометрический метод	2,50	-
204	-	-	381740,25	2280813,38	Картометрический метод	2,50	-
205	-	-	381776,44	2280814,11	Картометрический метод	2,50	-
206	-	-	381782,52	2280797,84	Картометрический метод	2,50	-
207	-	-	381774,6	2280789,58	Картометрический метод	2,50	-
208	-	-	381731,11	2280790,02	Картометрический метод	2,50	-
209	-	-	381715,35	2280784,35	Картометрический метод	2,50	-
210	-	-	381708,5	2280769,37	Картометрический метод	2,50	-
211	-	-	381698,6	2280768,99	Картометрический метод	2,50	-
212	-	-	381685,68	2280785,67	Картометрический метод	2,50	-
213	-	-	381624,17	2280842,47	Картометрический метод	2,50	-
214	-	-	381531,47	2280851,4	Картометрический метод	2,50	-
215	-	-	381479,2	2280870,07	Картометрический метод	2,50	-
216	-	-	381451,26	2280885,63	Картометрический метод	2,50	-
217	-	-	381425,06	2280795,54	Картометрический метод	2,50	-
218	-	-	381476,78	2280796,77	Картометрический метод	2,50	-
219	-	-	381509,94	2280778,91	Картометрический метод	2,50	-
220	-	-	381509,34	2280766,55	Картометрический метод	2,50	-
221	-	-	381502,81	2280759,61	Картометрический метод	2,50	-

Сведения о местоположении измененных (уточненных) границ объекта

222	-	-	381492,98	2280759,14	Картометрический метод	2,50	-
223	-	-	381486,23	2280749,91	Картометрический метод	2,50	-
224	-	-	381514,54	2280729,37	Картометрический метод	2,50	-
225	-	-	381545,95	2280737,62	Картометрический метод	2,50	-
226	-	-	381549,73	2280734,58	Картометрический метод	2,50	-
227	-	-	381535,24	2280711,01	Картометрический метод	2,50	-
228	-	-	381549,86	2280693,64	Картометрический метод	2,50	-
229	-	-	381562,33	2280692,75	Картометрический метод	2,50	-
230	-	-	381603,77	2280723,46	Картометрический метод	2,50	-
231	-	-	381635,48	2280736,38	Картометрический метод	2,50	-
232	-	-	381641,13	2280735,06	Картометрический метод	2,50	-
233	-	-	381643,58	2280729,9	Картометрический метод	2,50	-
234	-	-	381635,61	2280711,76	Картометрический метод	2,50	-
235	-	-	381645,11	2280699,44	Картометрический метод	2,50	-
236	-	-	381618,08	2280690,89	Картометрический метод	2,50	-
237	-	-	381591,26	2280684,87	Картометрический метод	2,50	-
238	-	-	381581,1	2280676,34	Картометрический метод	2,50	-
239	-	-	381586,64	2280665,63	Картометрический метод	2,50	-
240	-	-	381593,48	2280653,01	Картометрический метод	2,50	-
241	-	-	381626,28	2280670,28	Картометрический метод	2,50	-
242	-	-	381625,21	2280672,17	Картометрический метод	2,50	-
243	-	-	381627,12	2280673,26	Картометрический метод	2,50	-
244	-	-	381628,23	2280671,31	Картометрический метод	2,50	-
245	-	-	381628,59	2280670,59	Картометрический метод	2,50	-
246	-	-	381430,65	2280564,9	Картометрический метод	2,50	-
247	-	-	381422,58	2280560,72	Картометрический метод	2,50	-
248	-	-	381456,92	2280538,71	Картометрический метод	2,50	-
249	-	-	381478,06	2280525,17	Картометрический метод	2,50	-
250	-	-	381498,6	2280536,6	Картометрический метод	2,50	-

Сведения о местоположении измененных (уточненных) границ объекта

251	-	-	381506,4	2280523,52	Картометрический метод	2,50	-
252	-	-	381817,94	2280690,97	Картометрический метод	2,50	-
253	-	-	382099,57	2280845,97	Картометрический метод	2,50	-
254	-	-	382116,64	2280855,36	Картометрический метод	2,50	-
255	-	-	382121,56	2280846,39	Картометрический метод	2,50	-
256	-	-	382154,6	2280864,2	Картометрический метод	2,50	-
257	-	-	382176,8	2280848,7	Картометрический метод	2,50	-
258	-	-	382239,71	2280822,7	Картометрический метод	2,50	-
259	-	-	382236,19	2280820,8	Картометрический метод	2,50	-
260	-	-	382481,35	2280712,12	Картометрический метод	2,50	-
261	-	-	382736,57	2280568,78	Картометрический метод	2,50	-
262	-	-	383235,17	2280362,11	Картометрический метод	2,50	-
263	-	-	383486,29	2280246,73	Картометрический метод	2,50	-
264	-	-	383584,7	2280206,89	Картометрический метод	2,50	-
265	-	-	383671,66	2280164,48	Картометрический метод	2,50	-
266	-	-	383763,27	2280125,25	Картометрический метод	2,50	-
267	-	-	383809,12	2280105,27	Картометрический метод	2,50	-
268	-	-	383855,09	2280085,57	Картометрический метод	2,50	-
269	-	-	383946,92	2280046	Картометрический метод	2,50	-
270	-	-	383986,37	2280028,93	Картометрический метод	2,50	-
271	-	-	384038,65	2280006,28	Картометрический метод	2,50	-
272	-	-	384116,05	2279971,14	Картометрический метод	2,50	-
273	-	-	384129,72	2279964,94	Картометрический метод	2,50	-
274	-	-	384135,28	2279962,49	Картометрический метод	2,50	-
275	-	-	384133,91	2279948,84	Картометрический метод	2,50	-
276	-	-	384145,01	2279940,15	Картометрический метод	2,50	-
277	-	-	384158,8	2279951,57	Картометрический метод	2,50	-
61	-	-	384167,35	2279946,14	Картометрический метод	2,50	-
278	-	-	381966,77	2280833,67	Картометрический метод	2,50	-

Сведения о местоположении измененных (уточненных) границ объекта

279	-	-	381944,59	2280845,88	Картометрический метод	2,50	-
280	-	-	381878,65	2280808,58	Картометрический метод	2,50	-
281	-	-	381865,6	2280779,39	Картометрический метод	2,50	-
282	-	-	381950,69	2280825,04	Картометрический метод	2,50	-
278	-	-	381966,77	2280833,67	Картометрический метод	2,50	-
283	-	-	381854,28	2280870,58	Картометрический метод	2,50	-
284	-	-	381854,71	2280871,52	Картометрический метод	2,50	-
285	-	-	381853,57	2280872,05	Картометрический метод	2,50	-
286	-	-	381852,96	2280870,81	Картометрический метод	2,50	-
283	-	-	381854,28	2280870,58	Картометрический метод	2,50	-
287	-	-	381831,67	2280800,26	Картометрический метод	2,50	-
288	-	-	381830,39	2280802,05	Картометрический метод	2,50	-
289	-	-	381828,6	2280800,78	Картометрический метод	2,50	-
290	-	-	381829,87	2280798,99	Картометрический метод	2,50	-
287	-	-	381831,67	2280800,26	Картометрический метод	2,50	-
291	-	-	381765,79	2280781,06	Картометрический метод	2,50	-
292	-	-	381764,7	2280782,97	Картометрический метод	2,50	-
293	-	-	381762,79	2280781,88	Картометрический метод	2,50	-
294	-	-	381763,88	2280779,97	Картометрический метод	2,50	-
291	-	-	381765,79	2280781,06	Картометрический метод	2,50	-
295	-	-	381758,17	2280746,16	Картометрический метод	2,50	-
296	-	-	381757,08	2280748,07	Картометрический метод	2,50	-
297	-	-	381755,17	2280746,98	Картометрический метод	2,50	-
298	-	-	381756,26	2280745,07	Картометрический метод	2,50	-
295	-	-	381758,17	2280746,16	Картометрический метод	2,50	-
299	-	-	381658,06	2280719,46	Картометрический метод	2,50	-
300	-	-	381656,97	2280721,37	Картометрический метод	2,50	-

Сведения о местоположении измененных (уточненных) границ объекта							
301	-	-	381655,06	2280720,28	Картометрический метод	2,50	-
302	-	-	381656,15	2280718,37	Картометрический метод	2,50	-
299	-	-	381658,06	2280719,46	Картометрический метод	2,50	-
3. Сведения о характерных точках части (частей) границы объекта							
Часть № -							
Обозначение характерных точек границ	Существующие координаты, м		Измененные (уточненные) координаты, м		Метод определения координат характерной точки	Средняя квадратическая погрешность положения характерной точки (Mt), м	Описание обозначения точки на местности (при наличии)
	X	Y	X	Y			
1	2	3	4	5	6	7	8
-	-	-	-	-	-	-	-

»