Государственная регистрация:
дата: 14.11.2023 № 1016

ГЛАВНОЕ УПРАВЛЕНИЕ АРХИТЕКТУРЫ И ГРАДОСТРОИТЕЛЬСТВА РЯЗАНСКОЙ ОБЛАСТИ

П О С Т А Н О В Л Е Н И Е

«13» ноября 2023 г. № 554-п

Об утверждении изменений в генеральный план муниципального образования – Ухоловское городское поселение Ухоловского муниципального района Рязанской области

На основании статей 23-25 Градостроительного кодекса Российской Федерации, статьи 2 Закона Рязанской области от 28.12.2018 № 106-ОЗ «О перераспределении отдельных полномочий в области градостроительной деятельности между органами местного самоуправления муниципальных образований Рязанской области и органами государственной власти Рязанской области», с учетом заключения о результатах общественных обсуждений от 07.11.2023 по проекту внесения изменений в генеральный план муниципального образования – Ухоловское городское поселение Ухоловского муниципального района Рязанской области, руководствуясь постановлением Правительства Рязанской области от 06.08.2008 № 153 «Об утверждении Положения о главном управлении архитектуры и градостроительства Рязанской области», главное управление архитектуры и градостроительства Рязанской области ПОСТАНОВЛЯЕТ:

1. Утвердить изменения в генеральный план муниципального образования – Ухоловское городское поселение Ухоловского муниципального района Рязанской области, утвержденный постановлением главного управления архитектуры и градостроительства Рязанской области от 06.04.2022 № 168-п «Об утверждении генерального плана муниципального образования – Ухоловское городское поселение Ухоловского муниципального района Рязанской области»:

1) в положении о территориальном планировании таблицу пункта 2.2 «Параметры функциональных зон» изложить в следующей редакции:

«

№ п/п	Наименование зоны	Площадь, га
1.	Зона застройки индивидуальными жилыми домами	292,27
2.	Зона застройки малоэтажными жилыми домами (до 4 этажей, включая мансардный)	325,70
3.	Многофункциональная общественно-деловая зона	9,23
4.	Зона специализированной общественной застройки	12,07
5.	Производственная зона	42,41
6.	Коммунально-складская зона	2,87
7.	Зона инженерной инфраструктуры	17,66
8.	Зона транспортной инфраструктуры	165,64
9.	Зона садоводческих, огороднических или дачных некоммерческих объединений граждан	37,08
10.	Зона сельскохозяйственного использования	8355,28
11.	Производственная зона сельскохозяйственных предприятий	143,61
12.	Зона озелененных территорий общего пользования (лесопарки, парки, сады, скверы, бульвары, городские леса)	123,25
13.	Зона отдыха	2,65
14.	Зона лесов	169,33
15.	Зона кладбищ	6,51
16.	Зона складирования и захоронения отходов	1,24

»;

2) в приложение № 1 согласно приложению № 1 к настоящему постановлению;

3) в приложение № 2 согласно приложению № 2 к настоящему постановлению.

4) в приложение № 3 согласно приложению № 3 к настоящему постановлению;

5) в приложении № 4:

- описание местоположения границ населенного пункта р.п. Ухолово изложить в редакции согласно приложению № 4 к настоящему постановлению;

- описание местоположения границ населенного пункта с. Погореловка изложить в редакции согласно приложению № 5 к настоящему постановлению.

2. Настоящее постановление вступает в силу со дня его официального опубликования.

3. Государственному казенному учреждению Рязанской области «Центр градостроительного развития Рязанской области»:

1) обеспечить доступ к изменениям в генеральный план муниципального образования – Ухоловское городское поселение Ухоловского муниципального

района Рязанской области в федеральной государственной информационной системе территориального планирования и размещение в государственных информационных системах обеспечения градостроительной деятельности в соответствии с требованиями Градостроительного кодекса Российской Федерации;

2) подготовить, заверить усиленной квалифицированной электронной подписью и направить в территориальный орган федерального органа исполнительной власти, уполномоченный Правительством Российской Федерации на осуществление государственного кадастрового учета, государственной регистрации прав, ведение Единого государственного реестра недвижимости, сведения о границах населенных пунктов для внесения в Единый государственный реестр недвижимости в соответствии с Федеральным законом от 13.07.2015 № 218-ФЗ «О государственной регистрации недвижимости».

4. Отделу кадровой работы и делопроизводства обеспечить:

1) государственную регистрацию настоящего постановления в правовом департаменте аппарата Губернатора и Правительства Рязанской области;

2) опубликование настоящего постановления в сетевом издании «Рязанские ведомости» (www.rv-ryazan.ru) и на официальном интернет-портале правовой информации (www.pravo.gov.ru).

5. Отделу информационного обеспечения градостроительной деятельности разместить настоящее постановление на официальном сайте главного управления архитектуры и градостроительства Рязанской области в сети «Интернет».

6. Предложить главе муниципального образования – Ухоловский муниципальный район Рязанской области, главе муниципального образования – Ухоловское городское поселение Ухоловского муниципального района Рязанской области обеспечить размещение настоящего постановления на официальном сайте муниципального образования в сети «Интернет», публикацию в средствах массовой информации.

7. Контроль за исполнением настоящего постановления возложить на отдел градостроительного контроля и правового обеспечения.

Начальник Р.В. Шашкин

Приложение № 1
к постановлению главного управления
архитектуры и градостроительства
Рязанской области
от 13 ноября 2023 г. № 554-п

Внесение изменений в генеральный план муниципального образования - Ухоловское городское поселение Ухоловского муниципального района Рязанской области

Фрагмент карты планируемого размещения объектов местного значения поселения
Масштаб 1:15000

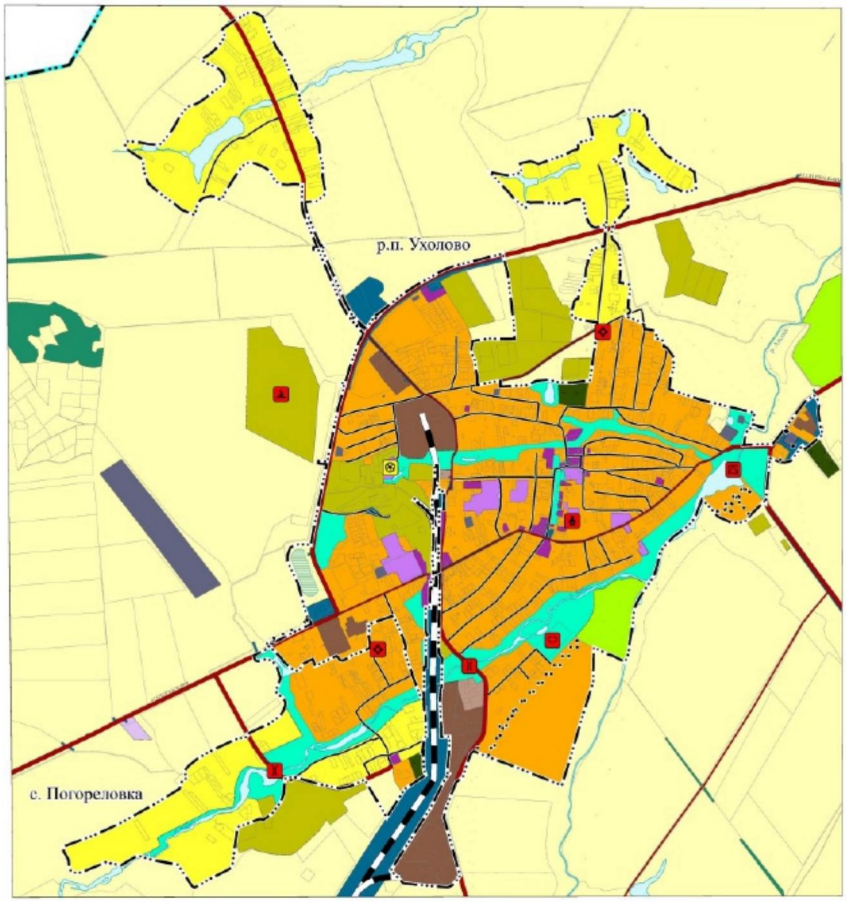

Условные обозначения:

Границы единиц административно-территориального деления Российской Федерации
- Граница городского поселения
- Граница населенного пункта

Объекты транспортной инфраструктуры
- Автомобильные дороги регионального или межмуниципального значения
- Автомобильные дороги местного значения
- Железнодорожный путь общего пользования

Улично-дорожная сеть городского населенного пункта
- Улицы и дороги местного значения

Функциональные зоны
- Зона застройки индивидуальными жилыми домами
- Зона застройки малоэтажными жилыми домами (до 4 этажей, включая мансардный)
- Многофункциональная общественно-деловая зона
- Зона специализированной общественной застройки
- Производственная зона
- Коммунально-складская зона
- Зона инженерной инфраструктуры
- Зона транспортной инфраструктуры
- Зона садоводческих, огороднических или дачных некоммерческих объединений граждан
- Зона сельскохозяйственного использования
- Производственная зона сельскохозяйственных предприятий
- Зона озелененных территорий общего пользования (лесопарки, парки, сады, скверы, бульвары, городские леса)
- Зона лесов
- Зона кладбищ
- Зона складирования и захоронения отходов

Поверхностные водные объекты
- Водоток (река, ручей, канал)
- Водоем (озеро, пруд, обводненный карьер, водохранилище)
- Болото

Объекты образования и науки
- Дошкольная образовательная организация

Объекты физической культуры и массового спорта
- Объект спорта, включающий раздельно нормируемые спортивные сооружения (объекты) (в т. ч. физкультурно-оздоровительный комплекс)
- Спортивное сооружение

Объекты здравоохранения
- Обособленное структурное подразделение медицинской организации, оказывающей первичную медико-санитарную помощь

Искусственные дорожные сооружения
- Мостовое сооружение

Гидротехнические сооружения
- Водозаборные гидротехнические сооружения

Предприятия и объекты сельского и лесного хозяйства, рыболовства и рыбоводства
- Предприятие растениеводства

Приложение № 2
к постановлению главного управления
архитектуры и градостроительства
Рязанской области
от 13 ноября 2023 г. № 554-п

Внесение изменений в генеральный план муниципального образования - Ухоловское городское поселение Ухоловского муниципального района Рязанской области

Фрагмент карты границ населенных пунктов, входящих в состав поселения
Масштаб 1:15000

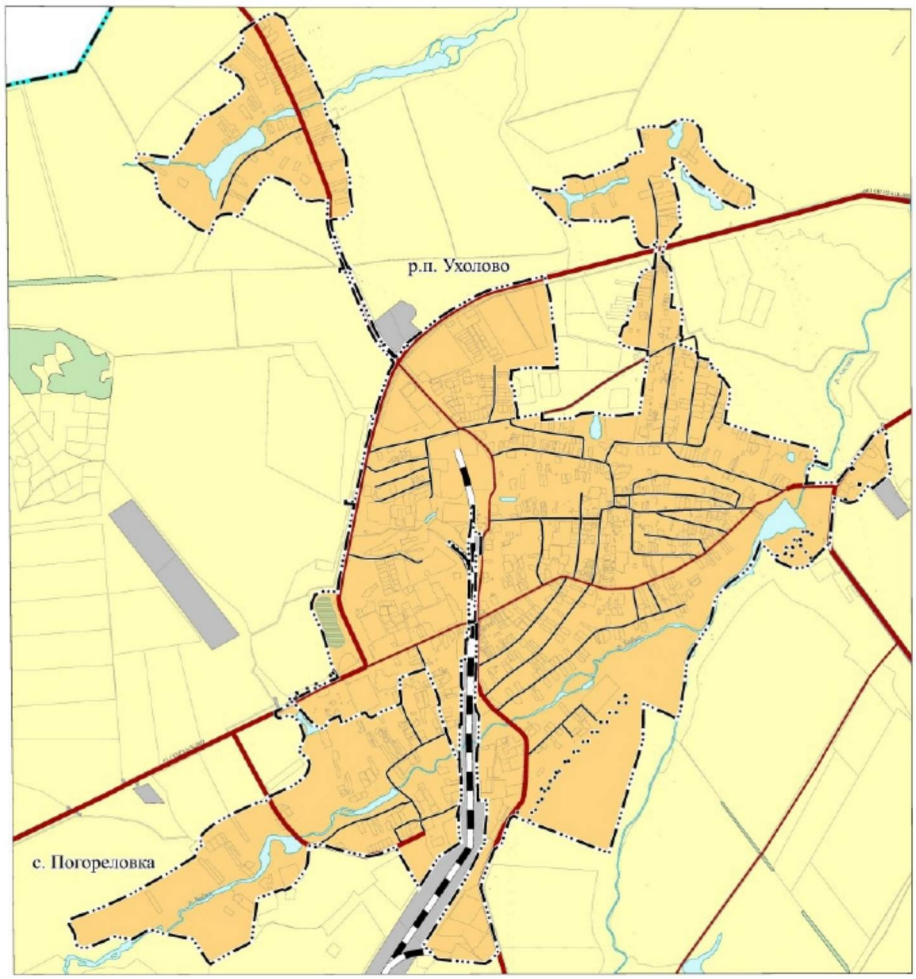

Условные обозначения:

Границы единиц административно-территориального деления Российской Федерации

- Граница городского поселения
- Граница населенного пункта

Объекты транспортной инфраструктуры

- Автомобильные дороги регионального или межмуниципального значения
- Автомобильные дороги местного значения
- Железнодорожный путь общего пользования

Улично-дорожная сеть городского населенного пункта

- Улицы и дороги местного значения

Поверхностные водные объекты

- Водоток (река, ручей, канал)
- Водоем (озеро, пруд, обводненный карьер, водохранилище)
- Болото

Земли по категориям

- Земли населенных пунктов
- Земли сельскохозяйственного назначения
- Земли промышленности, энергетики, транспорта, связи, радиовещания, телевидения, информатики, земли для обеспечения космической деятельности, земли обороны, безопасности и земли иного специального назначения
- Земли лесного фонда

Приложение № 3
к постановлению главного управления
архитектуры и градостроительства
Рязанской области
от 13 ноября 2023 г. № 554-п

Внесение изменений в генеральный план муниципального образования - Ухоловское городское поселение Ухоловского муниципального района Рязанской области

Фрагмент карты функциональных зон поселения
Масштаб 1:15000

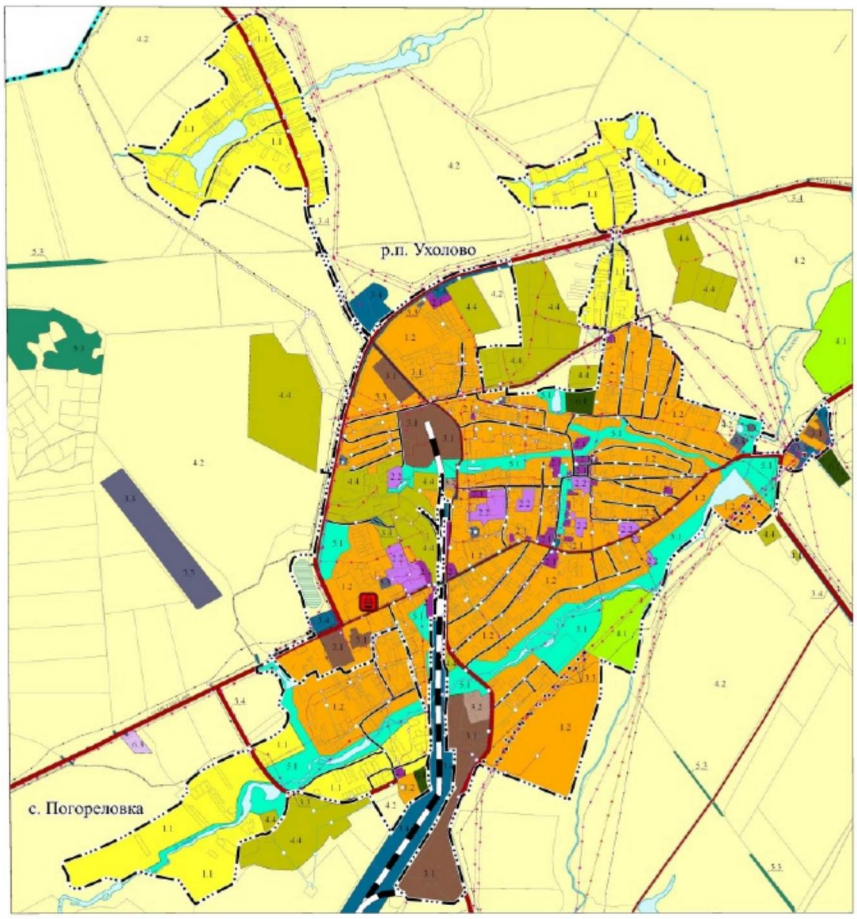

Условные обозначения:

Границы единиц административно-территориального деления Российской Федерации
- Граница городского поселения
- Граница населенного пункта

Объекты транспортной инфраструктуры
- Автомобильные дороги регионального или межмуниципального значения
- Автомобильные дороги местного значения
- Железнодорожный путь общего пользования

Улично-дорожная сеть городского населенного пункта
- Улицы и дороги местного значения

Функциональные зоны
- 1.1 Зона застройки индивидуальными жилыми домами
- 1.2 Зона застройки малоэтажными жилыми домами (до 4 этажей, включая мансардный)
- 2.1 Многофункциональная общественно-деловая зона
- 2.2 Зона специализированной общественной застройки
- 3.1 Производственная зона
- 3.2 Коммунально-складская зона
- 3.3 Зона инженерной инфраструктуры
- 3.4 Зона транспортной инфраструктуры
- 4.1 Зона садоводческих, огороднических или дачных некоммерческих объединений граждан
- 4.2 Зоны сельскохозяйственного использования
- 4.4 Производственная зона сельскохозяйственных предприятий
- 5.1 Зона озелененных территорий общего пользования (лесопарки, парки, сады, скверы, бульвары, городские леса)
- 5.3 Зона лесов
- 6.1 Зона кладбищ
- 6.3 Зона складирования и захоронения отходов

Поверхностные водные объекты
- Водоток (река, ручей, канал)
- Водоем (озеро, пруд, обводненный карьер, водохранилище)
- Болото

Линии электропередачи (ЛЭП)
- Линии электропередачи 110 кВ
- Линии электропередачи 35 кВ
- Линии электропередачи 10 кВ

Магистральные трубопроводы для транспортировки жидких и газообразных углеводородов
- Магистральный газопровод

Распределительные трубопроводы для транспортировки газа
- Газопровод распределительный высокого давления
- Газопровод распределительный среднего давления
- Газопровод распределительный низкого давления

Сети электросвязи
- Линия связи

Сети водоснабжения
- Водопровод

Сети водоотведения
- Канализация самотечная

Сети теплоснабжения
- Теплопровод распределительный (квартальный)

Объекты единой государственной системы предупреждения и ликвидации ЧС
- Объекты обеспечения пожарной безопасности

Приложение № 4
к постановлению главного управления
архитектуры и градостроительства
Рязанской области
от 13 ноября 2023 г. № 554-п

«ГРАФИЧЕСКОЕ ОПИСАНИЕ

местоположения границ населенных пунктов, территориальных зон, особо охраняемых природных территорий, зон с особыми условиями использования территории

Граница населённого пункта р.п. Ухолово

(наименование объекта местоположение границ, которого описано (далее - объект)

Раздел 1

Сведения об объекте		
№ п/п	Характеристики объекта	Описание характеристик
1	2	3
1	Местоположение объекта	*Российская Федерация, Рязанская область, р-н Ухоловский, г/п Ухоловское, рп Ухолово*
2	Площадь объекта ± величина погрешности определения площади (Р ± Дельта Р)	*625525бкв.м. ± 880кв.м.*
3	Иные характеристики объекта	-

Раздел 2

Сведения о местоположении границ объекта					
1. Система координат *МСК-62*					
2. Сведения о характерных точках границ объекта					
Обозначение характерных точек границ	Координаты, м		Метод определения координат характерной точки	Средняя квадратическая погрешность положения характерной точки (Mt), м	Описание обозначения точки на местности (при наличии)
	X	Y			
1	2	3	4	5	6
ЗУ1(1)					
225	*352319,61*	*2184392,27*	*Картометрический метод*	*2,50*	-
226	*352302,92*	*2184436,36*	*Картометрический метод*	*2,50*	-
227	*352360,52*	*2184600,36*	*Картометрический метод*	*2,50*	-
228	*352381,16*	*2184636,27*	*Картометрический метод*	*2,50*	-
229	*352388,37*	*2184665,9*	*Картометрический метод*	*2,50*	-
230	*352397,98*	*2184675,51*	*Картометрический метод*	*2,50*	-
231	*352428,81*	*2184670,51*	*Картометрический метод*	*2,50*	-
232	*352454,04*	*2184761,4*	*Картометрический метод*	*2,50*	-
233	*352499,54*	*2184754,31*	*Картометрический метод*	*2,50*	-
234	*352573,71*	*2184735,77*	*Картометрический метод*	*2,50*	-
235	*352588,54*	*2184780,27*	*Картометрический метод*	*2,50*	-
236	*352590,39*	*2184834,04*	*Картометрический метод*	*2,50*	-
237	*352584,83*	*2184878,55*	*Картометрический метод*	*2,50*	-
238	*352590,39*	*2184897,09*	*Картометрический метод*	*2,50*	-
239	*352618,21*	*2184937,88*	*Картометрический метод*	*2,50*	-
240	*352627,48*	*2184969,4*	*Картометрический метод*	*2,50*	-
241	*352625,63*	*2185006,49*	*Картометрический метод*	*2,50*	-
242	*352620,06*	*2185036,16*	*Картометрический метод*	*2,50*	-
243	*352597,81*	*2185060,26*	*Картометрический метод*	*2,50*	-
244	*352571,85*	*2185080,66*	*Картометрический метод*	*2,50*	-
245	*352516,52*	*2185088,22*	*Картометрический метод*	*2,50*	-
246	*352505,5*	*2185086,12*	*Картометрический метод*	*2,50*	-
247	*352488,41*	*2185086,22*	*Картометрический метод*	*2,50*	-
248	*352447,62*	*2185115,89*	*Картометрический метод*	*2,50*	-
249	*352417,02*	*2185146,49*	*Картометрический метод*	*2,50*	-
250	*352379,94*	*2185176,15*	*Картометрический метод*	*2,50*	-
251	*352357,69*	*2185195,62*	*Картометрический метод*	*2,50*	-
252	*352343,78*	*2185216,95*	*Картометрический метод*	*2,50*	-
253	*352321,53*	*2185254,03*	*Картометрический метод*	*2,50*	-
254	*352291,86*	*2185305,03*	*Картометрический метод*	*2,50*	-
255	*352254,79*	*2185365,75*	*Картометрический метод*	*2,50*	-
256	*352219,08*	*2185369,63*	*Картометрический метод*	*2,50*	-
257	*352176,18*	*2185372,79*	*Картометрический метод*	*2,50*	-
258	*352157,4*	*2185375,14*	*Картометрический метод*	*2,50*	-
259	*352145,67*	*2185358,12*	*Картометрический метод*	*2,50*	-
260	*352134,52*	*2185303,56*	*Картометрический метод*	*2,50*	-
261	*352158,35*	*2185250,32*	*Картометрический метод*	*2,50*	-
262	*352181,53*	*2185203,04*	*Картометрический метод*	*2,50*	-

Сведения о местоположении границ объекта					
263	352192,66	2185178,01	Картометрический метод	2,50	-
264	352212,13	2185164,1	Картометрический метод	2,50	-
265	352227,89	2185150,19	Картометрический метод	2,50	-
266	352266,83	2185090,86	Картометрический метод	2,50	-
267	352297,42	2185049,14	Картометрический метод	2,50	-
268	352309,48	2185037,09	Картометрический метод	2,50	-
269	352320,6	2185021,32	Картометрический метод	2,50	-
270	352363,25	2184992,58	Картометрический метод	2,50	-
271	352385,5	2184974,04	Картометрический метод	2,50	-
272	352404,97	2184954,57	Картометрический метод	2,50	-
273	352410,53	2184943,45	Картометрический метод	2,50	-
274	352415,17	2184923,98	Картометрический метод	2,50	-
275	352394,77	2184923,05	Картометрический метод	2,50	-
276	352359,54	2184931,39	Картометрический метод	2,50	-
277	352348,41	2184911	Картометрический метод	2,50	-
278	352341	2184886,89	Картометрический метод	2,50	-
279	352319,03	2184880,42	Картометрический метод	2,50	-
280	352317,86	2184899,78	Картометрический метод	2,50	-
281	352314,92	2184913,56	Картометрический метод	2,50	-
282	352311,4	2184921,19	Картометрический метод	2,50	-
283	352296,74	2184928,23	Картометрический метод	2,50	-
284	352271,8	2184936,74	Картометрический метод	2,50	-
285	352248,04	2184945,25	Картометрический метод	2,50	-
286	352224,58	2184948,47	Картометрический метод	2,50	-
287	352191,14	2184957,86	Картометрический метод	2,50	-
288	352142,59	2184962,91	Картометрический метод	2,50	-
289	352124,05	2184961,06	Картометрический метод	2,50	-
290	352098,15	2184965,78	Картометрический метод	2,50	-
291	352076,74	2184969,89	Картометрический метод	2,50	-
292	352050,92	2184970,18	Картометрический метод	2,50	-
293	352037,72	2184964,31	Картометрический метод	2,50	-
294	352018,94	2184940,55	Картометрический метод	2,50	-
295	351997,38	2184930,8	Картометрический метод	2,50	-
296	351953,24	2184889,14	Картометрический метод	2,50	-
297	351935,71	2184881,12	Картометрический метод	2,50	-
298	351927,5	2184877,43	Картометрический метод	2,50	-
299	351908,18	2184873,66	Картометрический метод	2,50	-
300	351892,93	2184871,02	Картометрический метод	2,50	-
301	351897,71	2184869,81	Картометрический метод	2,50	-
302	351897,66	2184869,61	Картометрический метод	2,50	-
303	351892,88	2184870,83	Картометрический метод	2,50	-
304	351892,52	2184870,92	Картометрический метод	2,50	-
305	351888,11	2184869,84	Картометрический метод	2,50	-
306	351885,78	2184869,27	Картометрический метод	2,50	-
307	351870,94	2184871,13	Картометрический метод	2,50	-
308	351854,26	2184874,84	Картометрический метод	2,50	-
309	351832,56	2184897,59	Картометрический метод	2,50	-
310	351824,41	2184906,14	Картометрический метод	2,50	-
311	351819,89	2184908,03	Картометрический метод	2,50	-
312	351813,75	2184910,58	Картометрический метод	2,50	-
313	351794,92	2184918,41	Картометрический метод	2,50	-

Сведения о местоположении границ объекта					
314	351716,11	2184921,19	Картометрический метод	2,50	-
315	351668,83	2184923,05	Картометрический метод	2,50	-
316	351634,53	2184921,19	Картометрический метод	2,50	-
317	351594,66	2184917,49	Картометрический метод	2,50	-
318	351588,17	2184965,7	Картометрический метод	2,50	-
319	351587,24	2184971,26	Картометрический метод	2,50	-
320	351576,12	2184980,53	Картометрический метод	2,50	-
321	351557,57	2184981,46	Картометрический метод	2,50	-
322	351511,22	2184976,82	Картометрический метод	2,50	-
323	351495,46	2184973,11	Картометрический метод	2,50	-
324	351480,62	2184971,26	Картометрический метод	2,50	-
325	351442,81	2184970,2	Картометрический метод	2,50	-
326	351434,6	2184979,41	Картометрический метод	2,50	-
327	351425,99	2184981,22	Картометрический метод	2,50	-
328	351415,54	2184979,01	Картометрический метод	2,50	-
329	351414,58	2184978,81	Картометрический метод	2,50	-
330	351401,56	2184956,39	Картометрический метод	2,50	-
331	351399,3	2184957,88	Картометрический метод	2,50	-
332	351388,84	2184964,77	Картометрический метод	2,50	-
333	351386,24	2184973,23	Картометрический метод	2,50	-
334	351369,37	2185022,25	Картометрический метод	2,50	-
335	351352,68	2185050,06	Картометрический метод	2,50	-
336	351343,54	2185062,3	Картометрический метод	2,50	-
337	351342	2185064,36	Картометрический метод	2,50	-
338	351313,97	2185067,36	Картометрический метод	2,50	-
339	351313,82	2185068,01	Картометрический метод	2,50	-
340	351317,68	2185076,44	Картометрический метод	2,50	-
341	351311,5	2185104,17	Картометрический метод	2,50	-
342	351310,01	2185103,22	Картометрический метод	2,50	-
343	351309,91	2185103,39	Картометрический метод	2,50	-
344	351310,83	2185107,13	Картометрический метод	2,50	-
345	351306,17	2185128,01	Картометрический метод	2,50	-
346	351298,85	2185134,19	Картометрический метод	2,50	-
347	351290,2	2185139,1	Картометрический метод	2,50	-
348	351263,06	2185135,51	Картометрический метод	2,50	-
349	351247,65	2185184,76	Картометрический метод	2,50	-
350	351216,01	2185181,76	Картометрический метод	2,50	-
351	351205,8	2185202,38	Картометрический метод	2,50	-
352	351148,94	2185242,32	Картометрический метод	2,50	-
353	351129,72	2185239,31	Картометрический метод	2,50	-
354	351094,68	2185241,32	Картометрический метод	2,50	-
355	351063,85	2185234,91	Картометрический метод	2,50	-
356	351025,61	2185222,3	Картометрический метод	2,50	-
357	350959,53	2185214,29	Картометрический метод	2,50	-
358	350894,85	2185408,25	Картометрический метод	2,50	-
359	350877,9	2185477,65	Картометрический метод	2,50	-
360	350852,81	2185580,42	Картометрический метод	2,50	-
361	350817,73	2185724,09	Картометрический метод	2,50	-
362	350751,49	2185708,38	Картометрический метод	2,50	-
363	350750,13	2185713,03	Картометрический метод	2,50	-
364	350732,64	2185771,19	Картометрический метод	2,50	-

Сведения о местоположении границ объекта					
365	350733,33	2185771,37	Картометрический метод	2,50	-
366	350732,32	2185775,17	Картометрический метод	2,50	-
367	350728,52	2185774,16	Картометрический метод	2,50	-
368	350729,52	2185769,99	Картометрический метод	2,50	-
369	350730,17	2185770,19	Картометрический метод	2,50	-
370	350747,26	2185712,01	Картометрический метод	2,50	-
371	350748,44	2185707,72	Картометрический метод	2,50	-
372	350727,8	2185702,76	Картометрический метод	2,50	-
373	350715,74	2185681,44	Картометрический метод	2,50	-
374	350685,43	2185670,5	Картометрический метод	2,50	-
375	350681,44	2185669,39	Картометрический метод	2,50	-
376	350656,57	2185665,12	Картометрический метод	2,50	-
377	350642,48	2185664,77	Картометрический метод	2,50	-
378	350627,53	2185659,31	Картометрический метод	2,50	-
379	350633,62	2185812,35	Картометрический метод	2,50	-
380	350629,33	2185825,14	Картометрический метод	2,50	-
381	350633,78	2185834,6	Картометрический метод	2,50	-
382	350726,68	2185905,62	Картометрический метод	2,50	-
383	350885,59	2186024,48	Картометрический метод	2,50	-
384	350923,6	2186079,92	Картометрический метод	2,50	-
385	350916,82	2186085,21	Картометрический метод	2,50	-
386	350906,82	2186093	Картометрический метод	2,50	-
387	350898,39	2186099,57	Картометрический метод	2,50	-
388	350877,99	2186106,06	Картометрический метод	2,50	-
389	350861,3	2186107,92	Картометрический метод	2,50	-
390	350843,22	2186106,66	Картометрический метод	2,50	-
391	350832,25	2186103,67	Картометрический метод	2,50	-
392	350811,86	2186105,5	Картометрический метод	2,50	-
393	350757,78	2186112,99	Картометрический метод	2,50	-
394	350753,91	2186113,31	Картометрический метод	2,50	-
395	350687,93	2186130,17	Картометрический метод	2,50	-
396	350601,35	2186027,08	Картометрический метод	2,50	-
397	350621,76	2186010,02	Картометрический метод	2,50	-
398	350612,15	2186001,28	Картометрический метод	2,50	-
399	350535,94	2185944,83	Картометрический метод	2,50	-
400	350528,81	2185932,35	Картометрический метод	2,50	-
401	350522,27	2185906,2	Картометрический метод	2,50	-
402	350522,57	2185895,21	Картометрический метод	2,50	-
403	350522,86	2185884,21	Картометрический метод	2,50	-
404	350545,5	2185822,71	Картометрический метод	2,50	-
405	350548,67	2185813,65	Картометрический метод	2,50	-
406	350521,05	2185812,44	Картометрический метод	2,50	-
407	350385,87	2185799,56	Картометрический метод	2,50	-
408	350281,85	2185789,91	Картометрический метод	2,50	-
409	350290,4	2185781,71	Картометрический метод	2,50	-
410	350204,87	2185696,38	Картометрический метод	2,50	-
411	350204,74	2185696,23	Картометрический метод	2,50	-
412	350179,76	2185684,38	Картометрический метод	2,50	-
413	350165,57	2185651,94	Картометрический метод	2,50	-
414	350160,04	2185591,98	Картометрический метод	2,50	-
415	350198,41	2185505,31	Картометрический метод	2,50	-

Сведения о местоположении границ объекта					
416	350251,14	2185459,58	Картометрический метод	2,50	-
417	350301,32	2185410,26	Картометрический метод	2,50	-
418	350203,97	2185372,71	Картометрический метод	2,50	-
419	350169,66	2185352,31	Картометрический метод	2,50	-
420	350134,43	2185317,08	Картометрический метод	2,50	-
421	350080,66	2185241,98	Картометрический метод	2,50	-
422	350015,76	2185179,86	Картометрический метод	2,50	-
423	349984,24	2185160,39	Картометрический метод	2,50	-
424	349951,79	2185152,05	Картометрический метод	2,50	-
425	349915,63	2185145,56	Картометрический метод	2,50	-
426	349866,49	2185131,65	Картометрический метод	2,50	-
427	349830,34	2185114,96	Картометрический метод	2,50	-
428	349819,84	2185107,81	Картометрический метод	2,50	-
429	349745,97	2185057,48	Картометрический метод	2,50	-
430	349687,56	2185022,25	Картометрический метод	2,50	-
431	349656,04	2185008,34	Картометрический метод	2,50	-
432	349609,68	2185000,93	Картометрический метод	2,50	-
433	349545,71	2184996,29	Картометрический метод	2,50	-
434	349516,97	2184989,8	Картометрический метод	2,50	-
435	349472,46	2184982,38	Картометрический метод	2,50	-
436	349452,99	2184979,6	Картометрический метод	2,50	-
437	349422,4	2184977,75	Картометрический метод	2,50	-
438	349373,26	2184967,55	Картометрический метод	2,50	-
439	349331,54	2184951,79	Картометрический метод	2,50	-
440	349370,03	2184876,52	Картометрический метод	2,50	-
441	349377,47	2184849,63	Картометрический метод	2,50	-
442	349391,53	2184822,34	Картометрический метод	2,50	-
443	349418,31	2184766,86	Картометрический метод	2,50	-
444	349213	2184763,24	Картометрический метод	2,50	-
445	348980,1	2184690,39	Картометрический метод	2,50	-
446	348803,48	2184639,95	Картометрический метод	2,50	-
447	348596,28	2184576,63	Картометрический метод	2,50	-
448	348610,34	2184535,77	Картометрический метод	2,50	-
449	348720,44	2184259,24	Картометрический метод	2,50	-
450	348763,78	2184136,72	Картометрический метод	2,50	-
451	348799,43	2184050,27	Картометрический метод	2,50	-
452	348785,2	2184032,36	Картометрический метод	2,50	-
453	348728,59	2184011,69	Картометрический метод	2,50	-
454	348642,97	2183985,22	Картометрический метод	2,50	-
455	348625,83	2183960,03	Картометрический метод	2,50	-
456	348615,67	2183945,1	Картометрический метод	2,50	-
457	348441,55	2183878,5	Картометрический метод	2,50	-
458	348401,43	2183872,3	Картометрический метод	2,50	-
459	348056,9	2183968,26	Картометрический метод	2,50	-
460	348050,93	2183963,22	Картометрический метод	2,50	-
461	348049,57	2183959,93	Картометрический метод	2,50	-
462	348044,42	2183961,43	Картометрический метод	2,50	-
463	348044,26	2183961,28	Картометрический метод	2,50	-
464	348004,26	2183925,84	Картометрический метод	2,50	-
465	347987,55	2183898,24	Картометрический метод	2,50	-
466	347990,54	2183853,65	Картометрический метод	2,50	-

Сведения о местоположении границ объекта					
467	348011,87	2183630,65	Картометрический метод	2,50	-
468	348053,67	2183589,7	Картометрический метод	2,50	-
469	348088,37	2183555,69	Картометрический метод	2,50	-
470	348431,98	2183774,3	Картометрический метод	2,50	-
471	348458,62	2183791,25	Картометрический метод	2,50	-
472	348488,52	2183806,45	Картометрический метод	2,50	-
473	348573,98	2183849,88	Картометрический метод	2,50	-
474	348581,71	2183853,83	Картометрический метод	2,50	-
475	348600,88	2183860,73	Картометрический метод	2,50	-
476	348617,74	2183871,27	Картометрический метод	2,50	-
477	348664,19	2183901,95	Картометрический метод	2,50	-
478	348669,27	2183892,79	Картометрический метод	2,50	-
479	348748,22	2183897,96	Картометрический метод	2,50	-
480	348776,17	2183901,2	Картометрический метод	2,50	-
481	348811,61	2183903,43	Картометрический метод	2,50	-
482	348834,32	2183904,27	Картометрический метод	2,50	-
483	348843,82	2183904,63	Картометрический метод	2,50	-
484	348885,67	2183905,12	Картометрический метод	2,50	-
485	348885,29	2183855,29	Картометрический метод	2,50	-
486	348907,69	2183855,95	Картометрический метод	2,50	-
487	348941,8	2183856,58	Картометрический метод	2,50	-
488	348941,81	2183855,77	Картометрический метод	2,50	-
489	349099,13	2183848,81	Картометрический метод	2,50	-
490	349101,99	2183848,71	Картометрический метод	2,50	-
491	349176,18	2183852,96	Картометрический метод	2,50	-
492	349180,2	2183858,51	Картометрический метод	2,50	-
493	349205,59	2183858,82	Картометрический метод	2,50	-
494	349287,24	2183859,82	Картометрический метод	2,50	-
495	349335,94	2183860,42	Картометрический метод	2,50	-
496	349355,31	2183860,66	Картометрический метод	2,50	-
497	349377,94	2183845,71	Картометрический метод	2,50	-
498	349394,11	2183842,49	Картометрический метод	2,50	-
499	349397,13	2183841,89	Картометрический метод	2,50	-
500	349417,09	2183839,58	Картометрический метод	2,50	-
501	349425,44	2183838,92	Картометрический метод	2,50	-
502	349441,75	2183839,4	Картометрический метод	2,50	-
503	349600,95	2183844	Картометрический метод	2,50	-
504	349629,53	2183844,62	Картометрический метод	2,50	-
505	349723,92	2183846,65	Картометрический метод	2,50	-
506	349797,25	2183848,23	Картометрический метод	2,50	-
507	349855,69	2183849,48	Картометрический метод	2,50	-
508	349856,73	2183839,29	Картометрический метод	2,50	-
509	349858,07	2183839,31	Картометрический метод	2,50	-
510	349853,99	2183814,24	Картометрический метод	2,50	-
511	349852,66	2183805,29	Картометрический метод	2,50	-
512	349849,74	2183805,3	Картометрический метод	2,50	-
513	349838,44	2183805,19	Картометрический метод	2,50	-
514	349817,95	2183804,47	Картометрический метод	2,50	-
515	349806,65	2183804,07	Картометрический метод	2,50	-
516	349807,03	2183792,92	Картометрический метод	2,50	-
517	349796,48	2183793,49	Картометрический метод	2,50	-

Сведения о местоположении границ объекта					
518	349795,12	2183793,46	Картометрический метод	2,50	-
519	349791,04	2183793,47	Картометрический метод	2,50	-
520	349790,89	2183797,08	Картометрический метод	2,50	-
521	349768,2	2183797,19	Картометрический метод	2,50	-
522	349768,16	2183789,19	Картометрический метод	2,50	-
523	349658,79	2183788,87	Картометрический метод	2,50	-
524	349658,94	2183785,88	Картометрический метод	2,50	-
525	349659,65	2183763,89	Картометрический метод	2,50	-
526	349514,16	2183763,83	Картометрический метод	2,50	-
527	349486,7	2183775,03	Картометрический метод	2,50	-
528	349474,04	2183763,97	Картометрический метод	2,50	-
529	349301,14	2183764,34	Картометрический метод	2,50	-
530	349301,15	2183754,72	Картометрический метод	2,50	-
531	349184,87	2183753,8	Картометрический метод	2,50	-
532	349156,91	2183753,36	Картометрический метод	2,50	-
533	349066,5	2183754,21	Картометрический метод	2,50	-
534	349105,17	2183751,32	Картометрический метод	2,50	-
535	349111,08	2183746,81	Картометрический метод	2,50	-
536	349132,7	2183730,33	Картометрический метод	2,50	-
537	349186,72	2183709,19	Картометрический метод	2,50	-
538	349202,67	2183702,95	Картометрический метод	2,50	-
539	349261,46	2183680,61	Картометрический метод	2,50	-
540	349262,83	2183681,11	Картометрический метод	2,50	-
541	349266,38	2183681,19	Картометрический метод	2,50	-
542	349268,72	2183680,81	Картометрический метод	2,50	-
543	349274,95	2183678,29	Картометрический метод	2,50	-
544	349280,45	2183675,92	Картометрический метод	2,50	-
545	349291,63	2183671,2	Картометрический метод	2,50	-
546	349312,74	2183663,62	Картометрический метод	2,50	-
547	349322,46	2183660,38	Картометрический метод	2,50	-
548	349335,1	2183656,55	Картометрический метод	2,50	-
549	349347,71	2183652,74	Картометрический метод	2,50	-
550	349371,81	2183645,43	Картометрический метод	2,50	-
551	349387,94	2183640,82	Картометрический метод	2,50	-
552	349391,87	2183640,24	Картометрический метод	2,50	-
553	349399,92	2183637,98	Картометрический метод	2,50	-
554	349406,31	2183638,19	Картометрический метод	2,50	-
555	349407,47	2183642,12	Картометрический метод	2,50	-
556	349410,32	2183644,77	Картометрический метод	2,50	-
557	349415,85	2183645,47	Картометрический метод	2,50	-
558	349417,59	2183645,06	Картометрический метод	2,50	-
559	349430,38	2183643,43	Картометрический метод	2,50	-
560	349440,64	2183640,27	Картометрический метод	2,50	-
561	349447,51	2183637,69	Картометрический метод	2,50	-
562	349452,53	2183633,98	Картометрический метод	2,50	-
563	349457,9	2183632,18	Картометрический метод	2,50	-
564	349459,66	2183633,01	Картометрический метод	2,50	-
565	349463,37	2183632,81	Картометрический метод	2,50	-
566	349480,4	2183626,42	Картометрический метод	2,50	-
567	349500,84	2183618,19	Картометрический метод	2,50	-
568	349526,7	2183607,01	Картометрический метод	2,50	-

Сведения о местоположении границ объекта					
569	349572,98	2183586,79	Картометрический метод	2,50	-
570	349601,52	2183574,24	Картометрический метод	2,50	-
571	349607,73	2183570,34	Картометрический метод	2,50	-
572	349584,94	2183501,09	Картометрический метод	2,50	-
573	349556,19	2183423,58	Картометрический метод	2,50	-
574	349521,09	2183431,54	Картометрический метод	2,50	-
575	349513,98	2183422,85	Картометрический метод	2,50	-
576	349444,47	2183432,69	Картометрический метод	2,50	-
577	349416,08	2183432,69	Картометрический метод	2,50	-
578	349384,79	2183363,54	Картометрический метод	2,50	-
579	349376,42	2183328,61	Картометрический метод	2,50	-
580	349360,4	2183311,5	Картометрический метод	2,50	-
581	349351,47	2183291,76	Картометрический метод	2,50	-
582	349340,03	2183271,84	Картометрический метод	2,50	-
583	349344,03	2183252,19	Картометрический метод	2,50	-
584	349361,13	2183242,36	Картометрический метод	2,50	-
585	349367,37	2183233,02	Картометрический метод	2,50	-
586	349354,03	2183199,78	Картометрический метод	2,50	-
587	349307,82	2183105,16	Картометрический метод	2,50	-
588	349348,49	2183092,6	Картометрический метод	2,50	-
589	349337,93	2183064,58	Картометрический метод	2,50	-
590	349329,66	2183052,66	Картометрический метод	2,50	-
591	349324,47	2183039,47	Картометрический метод	2,50	-
592	349312,46	2183027,83	Картометрический метод	2,50	-
593	349284,8	2183012,91	Картометрический метод	2,50	-
594	349278,98	2182995,08	Картометрический метод	2,50	-
595	349298,27	2182953,59	Картометрический метод	2,50	-
596	349313,19	2182941,58	Картометрический метод	2,50	-
597	349337,57	2182915,02	Картометрический метод	2,50	-
598	349355,4	2182904,46	Картометрический метод	2,50	-
599	349415,31	2182844,28	Картометрический метод	2,50	-
600	349419,62	2182835,16	Картометрический метод	2,50	-
601	349430,22	2182826,88	Картометрический метод	2,50	-
602	349434,21	2182833,67	Картометрический метод	2,50	-
603	349441,98	2182818,65	Картометрический метод	2,50	-
604	349454,24	2182825,38	Картометрический метод	2,50	-
605	349443,02	2182850,25	Картометрический метод	2,50	-
606	349517,16	2182992,12	Картометрический метод	2,50	-
607	349558,36	2183084,37	Картометрический метод	2,50	-
608	349576,43	2183076,09	Картометрический метод	2,50	-
609	349597,05	2183060,96	Картометрический метод	2,50	-
610	349654,28	2183042,34	Картометрический метод	2,50	-
611	349797,76	2183003,86	Картометрический метод	2,50	-
612	349930,99	2182940,63	Картометрический метод	2,50	-
613	349966,55	2182940,32	Картометрический метод	2,50	-
614	350014,26	2182958,37	Картометрический метод	2,50	-
615	350032,3	2183000,87	Картометрический метод	2,50	-
616	350032,3	2183056,18	Картометрический метод	2,50	-
617	350028,51	2183081,49	Картометрический метод	2,50	-
618	350098,36	2183092	Картометрический метод	2,50	-
619	350489,78	2183169,57	Картометрический метод	2,50	-

Сведения о местоположении границ объекта					
620	350511,77	2183175,04	Картометрический метод	2,50	-
621	350516,32	2183124,72	Картометрический метод	2,50	-
622	350530,28	2183125,37	Картометрический метод	2,50	-
623	350527,03	2183177,97	Картометрический метод	2,50	-
624	350823,83	2183237,19	Картометрический метод	2,50	-
625	350896	2183256,77	Картометрический метод	2,50	-
626	350979,17	2183280,03	Картометрический метод	2,50	-
627	350983,15	2183263,74	Картометрический метод	2,50	-
628	350996,74	2183266,95	Картометрический метод	2,50	-
629	350993,28	2183284,13	Картометрический метод	2,50	-
630	351043,65	2183298,71	Картометрический метод	2,50	-
631	351091,15	2183312,45	Картометрический метод	2,50	-
632	351200,2	2183352	Картометрический метод	2,50	-
633	351240,8	2183366,59	Картометрический метод	2,50	-
634	351279,65	2183389,04	Картометрический метод	2,50	-
635	351292,1	2183391,68	Картометрический метод	2,50	-
636	351370,68	2183322,89	Картометрический метод	2,50	-
637	351407,35	2183294,19	Картометрический метод	2,50	-
638	351428,4	2183282,95	Картометрический метод	2,50	-
639	351475,37	2183256,91	Картометрический метод	2,50	-
640	351794,73	2183123,33	Картометрический метод	2,50	-
641	351792,12	2183095,57	Картометрический метод	2,50	-
642	351805,93	2183094,79	Картометрический метод	2,50	-
643	351808,02	2183117,98	Картометрический метод	2,50	-
644	351984,67	2183044,37	Картометрический метод	2,50	-
645	352027,2	2183031,66	Картометрический метод	2,50	-
646	352066,9	2183026,72	Картометрический метод	2,50	-
647	352093,8	2183026,7	Картометрический метод	2,50	-
648	352178,12	2183030,04	Картометрический метод	2,50	-
649	352183,08	2182981,97	Картометрический метод	2,50	-
650	352178,45	2182939,51	Картометрический метод	2,50	-
651	352183,57	2182894,08	Картометрический метод	2,50	-
652	352204,64	2182864,42	Картометрический метод	2,50	-
653	352232,23	2182850,71	Картометрический метод	2,50	-
654	352259,65	2182833,86	Картометрический метод	2,50	-
655	352276,61	2182814,05	Картометрический метод	2,50	-
656	352287,35	2182793,15	Картометрический метод	2,50	-
657	352306,32	2182749,49	Картометрический метод	2,50	-
658	352310,77	2182724,64	Картометрический метод	2,50	-
659	352310,37	2182708	Картометрический метод	2,50	-
660	352304,85	2182689,81	Картометрический метод	2,50	-
661	352292,6	2182675,34	Картометрический метод	2,50	-
662	352265,25	2182653,05	Картометрический метод	2,50	-
663	352197,68	2182607,7	Картометрический метод	2,50	-
664	352134,03	2182570,03	Картометрический метод	2,50	-
665	352095,88	2182551,13	Картометрический метод	2,50	-
666	352092,66	2182537,17	Картометрический метод	2,50	-
667	352107,74	2182500,86	Картометрический метод	2,50	-
668	352110,05	2182483,02	Картометрический метод	2,50	-
669	352101,46	2182440,72	Картометрический метод	2,50	-
670	352089,56	2182421,89	Картометрический метод	2,50	-

Сведения о местоположении границ объекта					
671	352046,94	2182398,1	Картометрический метод	2,50	-
672	352000,68	2182387,86	Картометрический метод	2,50	-
673	351999,81	2182382,72	Картометрический метод	2,50	-
674	352029,03	2182310,15	Картометрический метод	2,50	-
675	352065,02	2182267,74	Картометрический метод	2,50	-
676	352096,2	2182221,66	Картометрический метод	2,50	-
677	352169,65	2182129,09	Картометрический метод	2,50	-
678	352187,53	2182113,18	Картометрический метод	2,50	-
679	352215,84	2182100,87	Картометрический метод	2,50	-
680	352245,18	2182091,98	Картометрический метод	2,50	-
681	352274,43	2182085,3	Картометрический метод	2,50	-
682	352329,32	2182079,73	Картометрический метод	2,50	-
683	352358,73	2182034,44	Картометрический метод	2,50	-
684	352394,43	2181979,69	Картометрический метод	2,50	-
685	352408,73	2181974,7	Картометрический метод	2,50	-
686	352421,71	2181974,03	Картометрический метод	2,50	-
687	352430,02	2181979,02	Картометрический метод	2,50	-
688	352437,67	2181987,01	Картометрический метод	2,50	-
689	352438,67	2182007,63	Картометрический метод	2,50	-
690	352431,02	2182064,5	Картометрический метод	2,50	-
691	352421,71	2182114,06	Картометрический метод	2,50	-
692	352417,21	2182170,59	Картометрический метод	2,50	-
693	352420,55	2182179,86	Картометрический метод	2,50	-
694	352430,56	2182192,84	Картометрический метод	2,50	-
695	352488,04	2182239,2	Картометрический метод	2,50	-
696	352509,55	2182254,77	Картометрический метод	2,50	-
697	352528,83	2182266,64	Картометрический метод	2,50	-
698	352546,26	2182275,91	Картометрический метод	2,50	-
699	352589,65	2182299,28	Картометрический метод	2,50	-
700	352623,03	2182325,98	Картометрический метод	2,50	-
701	352642,31	2182343,41	Картометрический метод	2,50	-
702	352651,21	2182358,61	Картометрический метод	2,50	-
703	352655,66	2182376,04	Картометрический метод	2,50	-
704	352660,86	2182393,84	Картометрический метод	2,50	-
705	352671,61	2182413,87	Картометрический метод	2,50	-
706	352700,17	2182456,15	Картометрический метод	2,50	-
707	352723,9	2182482,48	Картометрический метод	2,50	-
708	352736,51	2182501,02	Картометрический метод	2,50	-
709	352764,69	2182536,62	Картометрический метод	2,50	-
710	352782,5	2182558,13	Картометрический метод	2,50	-
711	352793,62	2182563,32	Картометрический метод	2,50	-
712	352811,05	2182566,29	Картометрический метод	2,50	-
713	352827,37	2182563,32	Картометрический метод	2,50	-
714	352836,27	2182558,87	Картометрический метод	2,50	-
715	352850,36	2182550,34	Картометрический метод	2,50	-
716	352867,05	2182533,65	Картометрический метод	2,50	-
717	352879,66	2182511,59	Картометрический метод	2,50	-
718	352900,98	2182463,38	Картометрический метод	2,50	-
719	352920,82	2182427,22	Картометрический метод	2,50	-
720	352928,98	2182432,41	Картометрический метод	2,50	-
721	352940,11	2182449,84	Картометрический метод	2,50	-

Сведения о местоположении границ объекта					
722	352949,01	2182465,79	Картометрический метод	2,50	-
723	352960,5	2182481,74	Картометрический метод	2,50	-
724	352973,85	2182496,57	Картометрический метод	2,50	-
725	352988,32	2182512,15	Картометрический метод	2,50	-
726	353021,69	2182541,44	Картометрический метод	2,50	-
727	353048,4	2182557,76	Картометрический метод	2,50	-
728	353063,23	2182565,92	Картометрический метод	2,50	-
729	353078,44	2182562,58	Картометрический метод	2,50	-
730	353095,87	2182551,83	Картометрический метод	2,50	-
731	353103,65	2182552,2	Картометрический метод	2,50	-
732	353112,37	2182557,95	Картометрический метод	2,50	-
733	353145,26	2182606,01	Картометрический метод	2,50	-
734	353160,58	2182628,41	Картометрический метод	2,50	-
735	353176,75	2182657,99	Картометрический метод	2,50	-
736	353178,89	2182656,23	Картометрический метод	2,50	-
737	353196,91	2182692,66	Картометрический метод	2,50	-
738	353197,01	2182690,81	Картометрический метод	2,50	-
739	353197,21	2182690,82	Картометрический метод	2,50	-
740	353197,1	2182693,03	Картометрический метод	2,50	-
741	353207,67	2182714,41	Картометрический метод	2,50	-
742	353206,02	2182746,29	Картометрический метод	2,50	-
743	353181,9	2182791,58	Картометрический метод	2,50	-
744	353142,04	2182806,42	Картометрический метод	2,50	-
745	353117	2182817,54	Картометрический метод	2,50	-
746	353001,11	2182872,24	Картометрический метод	2,50	-
747	352977,93	2182888	Картометрический метод	2,50	-
748	352952,9	2182907,47	Картометрический метод	2,50	-
749	352915,82	2182927,87	Картометрический метод	2,50	-
750	352802,71	2182973,3	Картометрический метод	2,50	-
751	352781,38	2182988,13	Картометрический метод	2,50	-
752	352737,81	2183002,97	Картометрический метод	2,50	-
753	352697,01	2183016,87	Картометрический метод	2,50	-
754	352682,18	2183014,09	Картометрический метод	2,50	-
755	352657,15	2183021,51	Картометрический метод	2,50	-
756	352624,4	2183038,89	Картометрический метод	2,50	-
757	352619,55	2183045,24	Картометрический метод	2,50	-
758	352604,87	2183053,03	Картометрический метод	2,50	-
759	352587,07	2183058,57	Картометрический метод	2,50	-
760	352594,81	2183079,36	Картометрический метод	2,50	-
761	352579,59	2183087,04	Картометрический метод	2,50	-
762	352571,71	2183066,4	Картометрический метод	2,50	-
763	352568,29	2183068,14	Картометрический метод	2,50	-
764	352525,32	2183083,18	Картометрический метод	2,50	-
765	352508,58	2183083,5	Картометрический метод	2,50	-
766	352456,39	2183114,43	Картометрический метод	2,50	-
767	352418,74	2183130,51	Картометрический метод	2,50	-
768	352349,84	2183134,38	Картометрический метод	2,50	-
769	352300,9	2183151,76	Картометрический метод	2,50	-
770	352259,04	2183150,47	Картометрический метод	2,50	-
771	352233,28	2183150,47	Картометрический метод	2,50	-
772	352125,1	2183167,22	Картометрический метод	2,50	-

Сведения о местоположении границ объекта					
773	352081,31	2183117,63	Картометрический метод	2,50	-
774	352077,72	2183057,2	Картометрический метод	2,50	-
775	352074,33	2183046,66	Картометрический метод	2,50	-
776	352068,31	2183046,66	Картометрический метод	2,50	-
777	352031,96	2183051,25	Картометрический метод	2,50	-
778	351989,44	2183063,95	Картометрический метод	2,50	-
779	351812,97	2183138,05	Картометрический метод	2,50	-
780	351819,62	2183157,47	Картометрический метод	2,50	-
781	351806,32	2183162,55	Картометрический метод	2,50	-
782	351799,55	2183143,91	Картометрический метод	2,50	-
783	351504,9	2183274,11	Картометрический метод	2,50	-
784	351486,08	2183280,49	Картометрический метод	2,50	-
785	351441,85	2183304,02	Картометрический метод	2,50	-
786	351422,39	2183314,95	Картометрический метод	2,50	-
787	351406,11	2183327,51	Картометрический метод	2,50	-
788	351405,19	2183318,52	Картометрический метод	2,50	-
789	351378,09	2183335,99	Картометрический метод	2,50	-
790	351385,39	2183334,48	Картометрический метод	2,50	-
791	351389,46	2183334,83	Картометрический метод	2,50	-
792	351393,06	2183336,02	Картометрический метод	2,50	-
793	351378,55	2183348,76	Картометрический метод	2,50	-
794	351347,2	2183379,05	Картометрический метод	2,50	-
795	351345,32	2183374,53	Картометрический метод	2,50	-
796	351345,14	2183370,23	Картометрический метод	2,50	-
797	351328,34	2183387,84	Картометрический метод	2,50	-
798	351334,17	2183386,43	Картометрический метод	2,50	-
799	351339,26	2183386,65	Картометрический метод	2,50	-
800	351321,49	2183406,75	Картометрический метод	2,50	-
801	351326,92	2183417,11	Картометрический метод	2,50	-
802	351382,99	2183455,09	Картометрический метод	2,50	-
803	351381,09	2183457,4	Картометрический метод	2,50	-
804	351379,69	2183458,84	Картометрический метод	2,50	-
805	351375,82	2183461,22	Картометрический метод	2,50	-
806	351388,2	2183472,19	Картометрический метод	2,50	-
807	351387,23	2183469,45	Картометрический метод	2,50	-
808	351386,95	2183467,38	Картометрический метод	2,50	-
809	351387,66	2183463,42	Картометрический метод	2,50	-
810	351389,78	2183459,29	Картометрический метод	2,50	-
811	351400,74	2183469,44	Картометрический метод	2,50	-
812	351447,89	2183530,35	Картометрический метод	2,50	-
813	351458,86	2183543,75	Картометрический метод	2,50	-
814	351534,03	2183638,67	Картометрический метод	2,50	-
815	351581,25	2183711,03	Картометрический метод	2,50	-
816	351662,92	2183856,88	Картометрический метод	2,50	-
817	351689,99	2183920,87	Картометрический метод	2,50	-
818	351701,85	2183965,87	Картометрический метод	2,50	-
819	351767,34	2184222,33	Картометрический метод	2,50	-
820	351764,32	2184223,07	Картометрический метод	2,50	-
821	351743,71	2184228,81	Картометрический метод	2,50	-
822	351727,95	2184232,85	Картометрический метод	2,50	-
823	351722,14	2184234,34	Картометрический метод	2,50	-

Сведения о местоположении границ объекта					
824	351646,02	2184253,85	Картометрический метод	2,50	-
825	351587,06	2184261,08	Картометрический метод	2,50	-
826	351540,89	2184264,42	Картометрический метод	2,50	-
827	351466,72	2184275,91	Картометрический метод	2,50	-
828	351427,78	2184279,62	Картометрический метод	2,50	-
829	351357,32	2184288,89	Картометрический метод	2,50	-
830	351260,89	2184293,53	Картометрический метод	2,50	-
831	351259,97	2184220,29	Картометрический метод	2,50	-
832	351262,38	2184140,3	Картометрический метод	2,50	-
833	351246,36	2184040,26	Картометрический метод	2,50	-
834	351229,55	2184042,36	Картометрический метод	2,50	-
835	351219,06	2184039,06	Картометрический метод	2,50	-
836	351211,17	2184036,58	Картометрический метод	2,50	-
837	351177,56	2184035,53	Картометрический метод	2,50	-
838	351132,39	2184057,06	Картометрический метод	2,50	-
839	351075,45	2184062,25	Картометрический метод	2,50	-
840	351030,51	2184072,03	Картометрический метод	2,50	-
841	350991,7	2184072,28	Картометрический метод	2,50	-
842	350986,28	2184072,32	Картометрический метод	2,50	-
843	351010,21	2184210,61	Картометрический метод	2,50	-
844	351004,48	2184210,61	Картометрический метод	2,50	-
845	350974,88	2184210,61	Картометрический метод	2,50	-
846	350984,55	2184373,79	Картометрический метод	2,50	-
847	351010,21	2184425,09	Картометрический метод	2,50	-
848	351017	2184499,39	Картометрический метод	2,50	-
849	351000,7	2184553,33	Картометрический метод	2,50	-
850	351000,09	2184574,91	Картометрический метод	2,50	-
851	350998,27	2184639,16	Картометрический метод	2,50	-
852	351011,33	2184737,24	Картометрический метод	2,50	-
853	351012,19	2184743,69	Картометрический метод	2,50	-
854	351191,01	2184769,43	Картометрический метод	2,50	-
855	351299,65	2184784,7	Картометрический метод	2,50	-
856	351310,97	2184786,91	Картометрический метод	2,50	-
857	351320,27	2184788,71	Картометрический метод	2,50	-
858	351355,91	2184788,91	Картометрический метод	2,50	-
859	351356,94	2184782,85	Картометрический метод	2,50	-
860	351366,92	2184723,95	Картометрический метод	2,50	-
861	351376,63	2184670,21	Картометрический метод	2,50	-
862	351392,35	2184640,35	Картометрический метод	2,50	-
863	351406,76	2184632,74	Картометрический метод	2,50	-
864	351440,8	2184638,55	Картометрический метод	2,50	-
865	351460,02	2184645,95	Картометрический метод	2,50	-
866	351474,64	2184647,96	Картометрический метод	2,50	-
867	351484,85	2184650,36	Картометрический метод	2,50	-
868	351494,66	2184662,17	Картометрический метод	2,50	-
869	351499,38	2184674,72	Картометрический метод	2,50	-
870	351545,85	2184678,88	Картометрический метод	2,50	-
871	351604,1	2184713,55	Картометрический метод	2,50	-
872	351679,46	2184720,84	Картометрический метод	2,50	-
873	351707,09	2184728,84	Картометрический метод	2,50	-
874	351740,53	2184735,85	Картометрический метод	2,50	-

Сведения о местоположении границ объекта					
875	*351758,76*	*2184744,11*	*Картометрический метод*	*2,50*	*-*
876	*351789,33*	*2184755,8*	*Картометрический метод*	*2,50*	*-*
877	*351795,33*	*2184772,22*	*Картометрический метод*	*2,50*	*-*
878	*351810,15*	*2184794,24*	*Картометрический метод*	*2,50*	*-*
879	*351809,75*	*2184816,43*	*Картометрический метод*	*2,50*	*-*
880	*351809,75*	*2184823,54*	*Картометрический метод*	*2,50*	*-*
881	*351809,75*	*2184827,55*	*Картометрический метод*	*2,50*	*-*
882	*351898,08*	*2184835,05*	*Картометрический метод*	*2,50*	*-*
883	*351918,2*	*2184836,75*	*Картометрический метод*	*2,50*	*-*
884	*351957,44*	*2184839,87*	*Картометрический метод*	*2,50*	*-*
885	*351959,5*	*2184836,36*	*Картометрический метод*	*2,50*	*-*
886	*351930,17*	*2184821,04*	*Картометрический метод*	*2,50*	*-*
887	*351923,77*	*2184775,39*	*Картометрический метод*	*2,50*	*-*
888	*351928,57*	*2184759,38*	*Картометрический метод*	*2,50*	*-*
889	*351944,59*	*2184741,76*	*Картометрический метод*	*2,50*	*-*
890	*351982,23*	*2184722,54*	*Картометрический метод*	*2,50*	*-*
891	*352066,32*	*2184707,32*	*Картометрический метод*	*2,50*	*-*
892	*352078,34*	*2184702,72*	*Картометрический метод*	*2,50*	*-*
893	*352089,15*	*2184693,51*	*Картометрический метод*	*2,50*	*-*
894	*352089,95*	*2184676,69*	*Картометрический метод*	*2,50*	*-*
895	*352089,95*	*2184658,27*	*Картометрический метод*	*2,50*	*-*
896	*352087,15*	*2184644,66*	*Картометрический метод*	*2,50*	*-*
897	*352079,94*	*2184625,83*	*Картометрический метод*	*2,50*	*-*
898	*352071,13*	*2184602,21*	*Картометрический метод*	*2,50*	*-*
899	*352066,72*	*2184582,99*	*Картометрический метод*	*2,50*	*-*
900	*352069,13*	*2184500,5*	*Картометрический метод*	*2,50*	*-*
901	*352074,33*	*2184456,45*	*Картометрический метод*	*2,50*	*-*
902	*352073,41*	*2184385,4*	*Картометрический метод*	*2,50*	*-*
903	*352077,53*	*2184372,76*	*Картометрический метод*	*2,50*	*-*
904	*352041,69*	*2184363,16*	*Картометрический метод*	*2,50*	*-*
905	*352094,49*	*2184289,92*	*Картометрический метод*	*2,50*	*-*
906	*352132,97*	*2184260,5*	*Картометрический метод*	*2,50*	*-*
907	*352161,26*	*2184232,7*	*Картометрический метод*	*2,50*	*-*
908	*352254,48*	*2184145,07*	*Картометрический метод*	*2,50*	*-*
909	*352243,61*	*2184201,01*	*Картометрический метод*	*2,50*	*-*
910	*352234,8*	*2184251,46*	*Картометрический метод*	*2,50*	*-*
911	*352242,81*	*2184305,92*	*Картометрический метод*	*2,50*	*-*
912	*352254,02*	*2184333,95*	*Картометрический метод*	*2,50*	*-*
913	*352306,88*	*2184327,54*	*Картометрический метод*	*2,50*	*-*
225	*352319,61*	*2184392,27*	*Картометрический метод*	*2,50*	*-*
1098	*350305,3*	*2183697,36*	*Картометрический метод*	*2,50*	*-*
1099	*350255,05*	*2183756,27*	*Картометрический метод*	*2,50*	*-*
1100	*350245,74*	*2183765,14*	*Картометрический метод*	*2,50*	*-*
1101	*350237,71*	*2183772,23*	*Картометрический метод*	*2,50*	*-*
1102	*350230,22*	*2183777,5*	*Картометрический метод*	*2,50*	*-*
1103	*350215,24*	*2183786*	*Картометрический метод*	*2,50*	*-*
1104	*350215,86*	*2183788,06*	*Картометрический метод*	*2,50*	*-*
1105	*350202,68*	*2183795,13*	*Картометрический метод*	*2,50*	*-*
1106	*350193,3*	*2183799,77*	*Картометрический метод*	*2,50*	*-*
1107	*350181,46*	*2183804,39*	*Картометрический метод*	*2,50*	*-*

Сведения о местоположении границ объекта					
1108	350218,34	2183807,48	Картометрический метод	2,50	-
1109	350283,79	2183800,87	Картометрический метод	2,50	-
1110	350384,74	2183816,53	Картометрический метод	2,50	-
1111	350461,44	2183818,48	Картометрический метод	2,50	-
1112	350501,97	2183819,51	Картометрический метод	2,50	-
1113	350502,13	2183819,52	Картометрический метод	2,50	-
1114	350502,98	2183826,58	Картометрический метод	2,50	-
1115	350503,79	2183833,3	Картометрический метод	2,50	-
1116	350489,1	2183835,06	Картометрический метод	2,50	-
1117	350421,91	2183833,56	Картометрический метод	2,50	-
1118	350412,88	2183833,36	Картометрический метод	2,50	-
1119	350412,9	2183832,27	Картометрический метод	2,50	-
1120	350379,14	2183831,65	Картометрический метод	2,50	-
1121	350379,14	2183835,65	Картометрический метод	2,50	-
1122	350366,81	2183843,99	Картометрический метод	2,50	-
1123	350349,99	2183843,99	Картометрический метод	2,50	-
1124	350349,99	2183870,06	Картометрический метод	2,50	-
1125	350352,56	2183870,15	Картометрический метод	2,50	-
1126	350352,35	2183873,63	Картометрический метод	2,50	-
1127	350344,52	2183873,54	Картометрический метод	2,50	-
1128	350244,69	2183872,47	Картометрический метод	2,50	-
1129	350240,6	2183872,38	Картометрический метод	2,50	-
1130	350240,66	2183863,73	Картометрический метод	2,50	-
1131	350241,18	2183844,34	Картометрический метод	2,50	-
1132	350216,9	2183844,02	Картометрический метод	2,50	-
1133	350022,48	2183841,47	Картометрический метод	2,50	-
1134	350022,69	2183839,08	Картометрический метод	2,50	-
1135	350010,74	2183838,03	Картометрический метод	2,50	-
1136	350003,43	2183837,44	Картометрический метод	2,50	-
1137	350003,24	2183841,09	Картометрический метод	2,50	-
1138	349991,26	2183840,37	Картометрический метод	2,50	-
1139	349991,22	2183841,06	Картометрический метод	2,50	-
1140	349978,13	2183840,89	Картометрический метод	2,50	-
1141	349978,25	2183838,09	Картометрический метод	2,50	-
1142	349938,28	2183836,38	Картометрический метод	2,50	-
1143	349938,11	2183840,36	Картометрический метод	2,50	-
1144	349881,84	2183839,62	Картометрический метод	2,50	-
1145	349870,19	2183839,49	Картометрический метод	2,50	-
1146	349864,93	2183826,11	Картометрический метод	2,50	-
1147	349862,86	2183814,35	Картометрический метод	2,50	-
1148	349862,23	2183807,11	Картометрический метод	2,50	-
1149	349924,74	2183807,7	Картометрический метод	2,50	-
1150	349924,78	2183804,12	Картометрический метод	2,50	-
1151	349937,71	2183804,19	Картометрический метод	2,50	-
1152	350036,88	2183808,77	Картометрический метод	2,50	-
1153	350068,67	2183809,07	Картометрический метод	2,50	-
1154	350117,86	2183809,53	Картометрический метод	2,50	-
1155	350162,07	2183805,11	Картометрический метод	2,50	-
1156	350182,2	2183798,2	Картометрический метод	2,50	-
1157	350192,79	2183793,64	Картометрический метод	2,50	-
1158	350212,95	2183783,31	Картометрический метод	2,50	-

Сведения о местоположении границ объекта					
1159	350220,73	2183778,7	Картометрический метод	2,50	-
1160	350234,2	2183767,83	Картометрический метод	2,50	-
1161	350241,28	2183760,84	Картометрический метод	2,50	-
1162	350250,05	2183751,3	Картометрический метод	2,50	-
1163	350298,47	2183691,58	Картометрический метод	2,50	-
1098	350305,3	2183697,36	Картометрический метод	2,50	-
1	350710,14	2185907,81	Картометрический метод	2,50	-
2	350715,18	2185915,27	Картометрический метод	2,50	-
3	350707,73	2185920,31	Картометрический метод	2,50	-
4	350702,69	2185912,85	Картометрический метод	2,50	-
1	350710,14	2185907,81	Картометрический метод	2,50	-
5	350624,63	2185953,27	Картометрический метод	2,50	-
6	350623,38	2185959,82	Картометрический метод	2,50	-
7	350617,04	2185958,57	Картометрический метод	2,50	-
8	350618,33	2185952,03	Картометрический метод	2,50	-
5	350624,63	2185953,27	Картометрический метод	2,50	-
9	350539,46	2185877,07	Картометрический метод	2,50	-
10	350538,08	2185878,52	Картометрический метод	2,50	-
11	350536,63	2185877,14	Картометрический метод	2,50	-
12	350538,01	2185875,69	Картометрический метод	2,50	-
9	350539,46	2185877,07	Картометрический метод	2,50	-
61	350360,88	2185643,8	Картометрический метод	2,50	-
62	350360,88	2185644	Картометрический метод	2,50	-
63	350360,68	2185644	Картометрический метод	2,50	-
64	350360,68	2185643,8	Картометрический метод	2,50	-
61	350360,88	2185643,8	Картометрический метод	2,50	-
37	350360,95	2185653,21	Картометрический метод	2,50	-
38	350364,76	2185657,34	Картометрический метод	2,50	-
39	350364,61	2185657,48	Картометрический метод	2,50	-
40	350360,8	2185653,35	Картометрический метод	2,50	-
37	350360,95	2185653,21	Картометрический метод	2,50	-
65	350360,91	2185671,29	Картометрический метод	2,50	-
66	350360,91	2185671,49	Картометрический метод	2,50	-
67	350360,71	2185671,49	Картометрический метод	2,50	-
68	350360,71	2185671,29	Картометрический метод	2,50	-
65	350360,91	2185671,29	Картометрический метод	2,50	-
13	350348,21	2185694,62	Картометрический метод	2,50	-
14	350346,86	2185696,09	Картометрический метод	2,50	-
15	350345,39	2185694,73	Картометрический метод	2,50	-
16	350346,76	2185693,25	Картометрический метод	2,50	-
13	350348,21	2185694,62	Картометрический метод	2,50	-
49	350318,29	2185597,43	Картометрический метод	2,50	-
50	350318,29	2185597,63	Картометрический метод	2,50	-
51	350318,09	2185597,63	Картометрический метод	2,50	-

Сведения о местоположении границ объекта					
52	350318,09	2185597,43	Картометрический метод	2,50	-
49	350318,29	2185597,43	Картометрический метод	2,50	-
29	350317,88	2185606,63	Картометрический метод	2,50	-
30	350313,91	2185610,28	Картометрический метод	2,50	-
31	350313,77	2185610,14	Картометрический метод	2,50	-
32	350317,74	2185606,48	Картометрический метод	2,50	-
29	350317,88	2185606,63	Картометрический метод	2,50	-
77	350319,55	2185629,05	Картометрический метод	2,50	-
78	350315,89	2185632,63	Картометрический метод	2,50	-
79	350315,75	2185632,48	Картометрический метод	2,50	-
80	350319,41	2185628,91	Картометрический метод	2,50	-
77	350319,55	2185629,05	Картометрический метод	2,50	-
57	350275,7	2185551,06	Картометрический метод	2,50	-
58	350275,7	2185551,26	Картометрический метод	2,50	-
59	350275,5	2185551,26	Картометрический метод	2,50	-
60	350275,5	2185551,06	Картометрический метод	2,50	-
57	350275,7	2185551,06	Картометрический метод	2,50	-
33	350272,88	2185557,68	Картометрический метод	2,50	-
34	350272,88	2185557,88	Картометрический метод	2,50	-
35	350272,68	2185557,88	Картометрический метод	2,50	-
36	350272,68	2185557,68	Картометрический метод	2,50	-
33	350272,88	2185557,68	Картометрический метод	2,50	-
69	350277,87	2185586,42	Картометрический метод	2,50	-
70	350274,17	2185590,05	Картометрический метод	2,50	-
71	350274,03	2185589,9	Картометрический метод	2,50	-
72	350277,73	2185586,28	Картометрический метод	2,50	-
69	350277,87	2185586,42	Картометрический метод	2,50	-
45	350284,28	2185633,24	Картометрический метод	2,50	-
46	350284,28	2185633,44	Картометрический метод	2,50	-
47	350284,08	2185633,44	Картометрический метод	2,50	-
48	350284,08	2185633,24	Картометрический метод	2,50	-
45	350284,28	2185633,24	Картометрический метод	2,50	-
41	350250,72	2185659,97	Картометрический метод	2,50	-
42	350250,72	2185660,17	Картометрический метод	2,50	-
43	350250,52	2185660,17	Картометрический метод	2,50	-
44	350250,52	2185659,97	Картометрический метод	2,50	-
41	350250,72	2185659,97	Картометрический метод	2,50	-
53	350231,03	2185502,42	Картометрический метод	2,50	-
54	350231,03	2185502,62	Картометрический метод	2,50	-
55	350230,83	2185502,62	Картометрический метод	2,50	-
56	350230,83	2185502,42	Картометрический метод	2,50	-
53	350231,03	2185502,42	Картометрический метод	2,50	-
21	350227,92	2185508,84	Картометрический метод	2,50	-

Сведения о местоположении границ объекта					
22	*350227,92*	*2185509,04*	*Картометрический метод*	*2,50*	*-*
23	*350227,72*	*2185509,04*	*Картометрический метод*	*2,50*	*-*
24	*350227,72*	*2185508,84*	*Картометрический метод*	*2,50*	*-*
21	*350227,92*	*2185508,84*	*Картометрический метод*	*2,50*	*-*
73	*350239,01*	*2185546,69*	*Картометрический метод*	*2,50*	*-*
74	*350242,58*	*2185550,34*	*Картометрический метод*	*2,50*	*-*
75	*350242,44*	*2185550,48*	*Картометрический метод*	*2,50*	*-*
76	*350238,87*	*2185546,83*	*Картометрический метод*	*2,50*	*-*
73	*350239,01*	*2185546,69*	*Картометрический метод*	*2,50*	*-*
17	*350231,62*	*2185583,52*	*Картометрический метод*	*2,50*	*-*
18	*350230,27*	*2185584,99*	*Картометрический метод*	*2,50*	*-*
19	*350228,8*	*2185583,63*	*Картометрический метод*	*2,50*	*-*
20	*350230,16*	*2185582,15*	*Картометрический метод*	*2,50*	*-*
17	*350231,62*	*2185583,52*	*Картометрический метод*	*2,50*	*-*
25	*350217,16*	*2185686,69*	*Картометрический метод*	*2,50*	*-*
26	*350217,16*	*2185686,89*	*Картометрический метод*	*2,50*	*-*
27	*350216,96*	*2185686,89*	*Картометрический метод*	*2,50*	*-*
28	*350216,96*	*2185686,69*	*Картометрический метод*	*2,50*	*-*
25	*350217,16*	*2185686,69*	*Картометрический метод*	*2,50*	*-*
181	*349462,15*	*2184666,85*	*Картометрический метод*	*2,50*	*-*
182	*349462,15*	*2184667,05*	*Картометрический метод*	*2,50*	*-*
183	*349458,6*	*2184670,42*	*Картометрический метод*	*2,50*	*-*
184	*349458,46*	*2184670,27*	*Картометрический метод*	*2,50*	*-*
185	*349458,13*	*2184663,55*	*Картометрический метод*	*2,50*	*-*
186	*349458,27*	*2184663,4*	*Картометрический метод*	*2,50*	*-*
181	*349462,15*	*2184666,85*	*Картометрический метод*	*2,50*	*-*
177	*349420,58*	*2184629,15*	*Картометрический метод*	*2,50*	*-*
178	*349420,58*	*2184629,35*	*Картометрический метод*	*2,50*	*-*
179	*349420,38*	*2184629,35*	*Картометрический метод*	*2,50*	*-*
180	*349420,38*	*2184629,15*	*Картометрический метод*	*2,50*	*-*
177	*349420,58*	*2184629,15*	*Картометрический метод*	*2,50*	*-*
157	*349420,27*	*2184668,36*	*Картометрический метод*	*2,50*	*-*
158	*349420,27*	*2184668,56*	*Картометрический метод*	*2,50*	*-*
159	*349420,07*	*2184668,56*	*Картометрический метод*	*2,50*	*-*
160	*349420,07*	*2184668,36*	*Картометрический метод*	*2,50*	*-*
157	*349420,27*	*2184668,36*	*Картометрический метод*	*2,50*	*-*
173	*349366,64*	*2184580,23*	*Картометрический метод*	*2,50*	*-*
174	*349366,64*	*2184580,43*	*Картометрический метод*	*2,50*	*-*
175	*349366,44*	*2184580,43*	*Картометрический метод*	*2,50*	*-*
176	*349366,44*	*2184580,23*	*Картометрический метод*	*2,50*	*-*
173	*349366,64*	*2184580,23*	*Картометрический метод*	*2,50*	*-*
149	*349367,3*	*2184616,19*	*Картометрический метод*	*2,50*	*-*
150	*349367,3*	*2184616,39*	*Картометрический метод*	*2,50*	*-*
151	*349367,1*	*2184616,39*	*Картометрический метод*	*2,50*	*-*

Сведения о местоположении границ объекта					
152	*349367,1*	*2184616,19*	*Картометрический метод*	*2,50*	*-*
149	*349367,3*	*2184616,19*	*Картометрический метод*	*2,50*	*-*
169	*349312,69*	*2184531,31*	*Картометрический метод*	*2,50*	*-*
170	*349312,69*	*2184531,51*	*Картометрический метод*	*2,50*	*-*
171	*349312,49*	*2184531,51*	*Картометрический метод*	*2,50*	*-*
172	*349312,49*	*2184531,31*	*Картометрический метод*	*2,50*	*-*
169	*349312,69*	*2184531,31*	*Картометрический метод*	*2,50*	*-*
145	*349314,34*	*2184564,01*	*Картометрический метод*	*2,50*	*-*
146	*349314,34*	*2184564,21*	*Картометрический метод*	*2,50*	*-*
147	*349314,14*	*2184564,21*	*Картометрический метод*	*2,50*	*-*
148	*349314,14*	*2184564,01*	*Картометрический метод*	*2,50*	*-*
145	*349314,34*	*2184564,01*	*Картометрический метод*	*2,50*	*-*
191	*349258,74*	*2184482,38*	*Картометрический метод*	*2,50*	*-*
192	*349258,74*	*2184482,58*	*Картометрический метод*	*2,50*	*-*
193	*349258,54*	*2184482,58*	*Картометрический метод*	*2,50*	*-*
194	*349258,54*	*2184482,38*	*Картометрический метод*	*2,50*	*-*
191	*349258,74*	*2184482,38*	*Картометрический метод*	*2,50*	*-*
137	*349261,37*	*2184511,84*	*Картометрический метод*	*2,50*	*-*
138	*349261,37*	*2184512,04*	*Картометрический метод*	*2,50*	*-*
139	*349261,17*	*2184512,04*	*Картометрический метод*	*2,50*	*-*
140	*349261,17*	*2184511,84*	*Картометрический метод*	*2,50*	*-*
137	*349261,37*	*2184511,84*	*Картометрический метод*	*2,50*	*-*
165	*349204,79*	*2184433,46*	*Картометрический метод*	*2,50*	*-*
166	*349204,79*	*2184433,66*	*Картометрический метод*	*2,50*	*-*
167	*349204,59*	*2184433,66*	*Картометрический метод*	*2,50*	*-*
168	*349204,59*	*2184433,46*	*Картометрический метод*	*2,50*	*-*
165	*349204,79*	*2184433,46*	*Картометрический метод*	*2,50*	*-*
133	*349208,4*	*2184459,67*	*Картометрический метод*	*2,50*	*-*
134	*349208,4*	*2184459,87*	*Картометрический метод*	*2,50*	*-*
135	*349208,2*	*2184459,87*	*Картометрический метод*	*2,50*	*-*
136	*349208,2*	*2184459,67*	*Картометрический метод*	*2,50*	*-*
133	*349208,4*	*2184459,67*	*Картометрический метод*	*2,50*	*-*
161	*349150,85*	*2184384,54*	*Картометрический метод*	*2,50*	*-*
162	*349150,85*	*2184384,74*	*Картометрический метод*	*2,50*	*-*
163	*349150,65*	*2184384,74*	*Картометрический метод*	*2,50*	*-*
164	*349150,65*	*2184384,54*	*Картометрический метод*	*2,50*	*-*
161	*349150,85*	*2184384,54*	*Картометрический метод*	*2,50*	*-*
153	*349155,44*	*2184407,49*	*Картометрический метод*	*2,50*	*-*
154	*349155,44*	*2184407,69*	*Картометрический метод*	*2,50*	*-*
155	*349155,24*	*2184407,69*	*Картометрический метод*	*2,50*	*-*
156	*349155,24*	*2184407,49*	*Картометрический метод*	*2,50*	*-*
153	*349155,44*	*2184407,49*	*Картометрический метод*	*2,50*	*-*
187	*349096,9*	*2184335,62*	*Картометрический метод*	*2,50*	*-*

Сведения о местоположении границ объекта					
188	*349096,9*	*2184335,82*	*Картометрический метод*	*2,50*	*-*
189	*349096,7*	*2184335,82*	*Картометрический метод*	*2,50*	*-*
190	*349096,7*	*2184335,62*	*Картометрический метод*	*2,50*	*-*
187	*349096,9*	*2184335,62*	*Картометрический метод*	*2,50*	*-*
141	*349102,47*	*2184355,32*	*Картометрический метод*	*2,50*	*-*
142	*349102,47*	*2184355,52*	*Картометрический метод*	*2,50*	*-*
143	*349102,27*	*2184355,52*	*Картометрический метод*	*2,50*	*-*
144	*349102,27*	*2184355,32*	*Картометрический метод*	*2,50*	*-*
141	*349102,47*	*2184355,32*	*Картометрический метод*	*2,50*	*-*
81	*349047,39*	*2184301,13*	*Картометрический метод*	*2,50*	*-*
82	*349047,54*	*2184301,26*	*Картометрический метод*	*2,50*	*-*
83	*349044,14*	*2184305,19*	*Картометрический метод*	*2,50*	*-*
84	*349043,99*	*2184305,06*	*Картометрический метод*	*2,50*	*-*
81	*349047,39*	*2184301,13*	*Картометрический метод*	*2,50*	*-*
129	*349040,46*	*2184284,47*	*Картометрический метод*	*2,50*	*-*
130	*349037,84*	*2184288,73*	*Картометрический метод*	*2,50*	*-*
131	*349037,67*	*2184288,62*	*Картометрический метод*	*2,50*	*-*
132	*349040,29*	*2184284,37*	*Картометрический метод*	*2,50*	*-*
129	*349040,46*	*2184284,47*	*Картометрический метод*	*2,50*	*-*
89	*349010,89*	*2184279,4*	*Картометрический метод*	*2,50*	*-*
90	*349010,89*	*2184279,6*	*Картометрический метод*	*2,50*	*-*
91	*349010,69*	*2184279,6*	*Картометрический метод*	*2,50*	*-*
92	*349010,69*	*2184279,4*	*Картометрический метод*	*2,50*	*-*
89	*349010,89*	*2184279,4*	*Картометрический метод*	*2,50*	*-*
109	*348990,06*	*2184254,61*	*Картометрический метод*	*2,50*	*-*
110	*348990,06*	*2184254,81*	*Картометрический метод*	*2,50*	*-*
111	*348989,86*	*2184254,81*	*Картометрический метод*	*2,50*	*-*
112	*348989,86*	*2184254,61*	*Картометрический метод*	*2,50*	*-*
109	*348990,06*	*2184254,61*	*Картометрический метод*	*2,50*	*-*
85	*348952*	*2184244,4*	*Картометрический метод*	*2,50*	*-*
86	*348952*	*2184244,6*	*Картометрический метод*	*2,50*	*-*
87	*348951,8*	*2184244,6*	*Картометрический метод*	*2,50*	*-*
88	*348951,8*	*2184244,4*	*Картометрический метод*	*2,50*	*-*
85	*348952*	*2184244,4*	*Картометрический метод*	*2,50*	*-*
113	*348947,88*	*2184205,16*	*Картометрический метод*	*2,50*	*-*
114	*348948,04*	*2184205,28*	*Картометрический метод*	*2,50*	*-*
115	*348945,08*	*2184209,31*	*Картометрический метод*	*2,50*	*-*
116	*348944,92*	*2184209,19*	*Картометрический метод*	*2,50*	*-*
113	*348947,88*	*2184205,16*	*Картометрический метод*	*2,50*	*-*
121	*348935,33*	*2184222,24*	*Картометрический метод*	*2,50*	*-*
122	*348935,33*	*2184222,44*	*Картометрический метод*	*2,50*	*-*
123	*348935,13*	*2184222,44*	*Картометрический метод*	*2,50*	*-*
124	*348935,13*	*2184222,24*	*Картометрический метод*	*2,50*	*-*
121	*348935,33*	*2184222,24*	*Картометрический метод*	*2,50*	*-*

Сведения о местоположении границ объекта					
93	348893,12	2184209,4	Картометрический метод	2,50	-
94	348893,12	2184209,6	Картометрический метод	2,50	-
95	348892,92	2184209,6	Картометрический метод	2,50	-
96	348892,92	2184209,4	Картометрический метод	2,50	-
93	348893,12	2184209,4	Картометрический метод	2,50	-
105	348876,56	2184187,48	Картометрический метод	2,50	-
106	348876,56	2184187,68	Картометрический метод	2,50	-
107	348876,36	2184187,68	Картометрический метод	2,50	-
108	348876,36	2184187,48	Картометрический метод	2,50	-
105	348876,56	2184187,48	Картометрический метод	2,50	-
97	348834,23	2184174,4	Картометрический метод	2,50	-
98	348834,23	2184174,6	Картометрический метод	2,50	-
99	348834,03	2184174,6	Картометрический метод	2,50	-
100	348834,03	2184174,4	Картометрический метод	2,50	-
97	348834,23	2184174,4	Картометрический метод	2,50	-
117	348819,51	2184074,09	Картометрический метод	2,50	-
118	348819,51	2184074,29	Картометрический метод	2,50	-
119	348819,31	2184074,29	Картометрический метод	2,50	-
120	348819,31	2184074,09	Картометрический метод	2,50	-
117	348819,51	2184074,09	Картометрический метод	2,50	-
125	348817,78	2184152,71	Картометрический метод	2,50	-
126	348817,78	2184152,91	Картометрический метод	2,50	-
127	348817,58	2184152,91	Картометрический метод	2,50	-
128	348817,58	2184152,71	Картометрический метод	2,50	-
125	348817,78	2184152,71	Картометрический метод	2,50	-
101	348775,35	2184139,4	Картометрический метод	2,50	-
102	348775,35	2184139,6	Картометрический метод	2,50	-
103	348775,15	2184139,6	Картометрический метод	2,50	-
104	348775,15	2184139,4	Картометрический метод	2,50	-
101	348775,35	2184139,4	Картометрический метод	2,50	-
ЗУ1(2)					
207	349586,46	2183057,72	Картометрический метод	2,50	-
208	349582,63	2183060,56	Картометрический метод	2,50	-
209	349581,26	2183058,72	Картометрический метод	2,50	-
210	349585,08	2183055,87	Картометрический метод	2,50	-
207	349586,46	2183057,72	Картометрический метод	2,50	-
ЗУ1(3)					
203	349577,36	2183048,83	Картометрический метод	2,50	-
204	349575,6	2183050,31	Картометрический метод	2,50	-
205	349570,46	2183044,24	Картометрический метод	2,50	-
206	349572,22	2183042,76	Картометрический метод	2,50	-
203	349577,36	2183048,83	Картометрический метод	2,50	-
ЗУ1(4)					
199	349523,97	2182965,47	Картометрический метод	2,50	-
200	349523,97	2182965,67	Картометрический метод	2,50	-
201	349523,77	2182965,67	Картометрический метод	2,50	-

Сведения о местоположении границ объекта					
202	*349523,77*	*2182965,47*	*Картометрический метод*	*2,50*	-
199	*349523,97*	*2182965,47*	*Картометрический метод*	*2,50*	-
ЗУ1(5)					
195	*349499,82*	*2182914,04*	*Картометрический метод*	*2,50*	-
196	*349499,82*	*2182914,24*	*Картометрический метод*	*2,50*	-
197	*349499,62*	*2182914,24*	*Картометрический метод*	*2,50*	-
198	*349499,62*	*2182914,04*	*Картометрический метод*	*2,50*	-
195	*349499,82*	*2182914,04*	*Картометрический метод*	*2,50*	-
ЗУ1(6)					
215	*349476,66*	*2182857,73*	*Картометрический метод*	*2,50*	-
216	*349475,7*	*2182862,74*	*Картометрический метод*	*2,50*	-
217	*349475,53*	*2182862,85*	*Картометрический метод*	*2,50*	-
218	*349470,15*	*2182861,72*	*Картометрический метод*	*2,50*	-
219	*349470,19*	*2182861,52*	*Картометрический метод*	*2,50*	-
220	*349476,47*	*2182857,69*	*Картометрический метод*	*2,50*	-
215	*349476,66*	*2182857,73*	*Картометрический метод*	*2,50*	-
ЗУ1(7)					
211	*349458,5*	*2182857,67*	*Картометрический метод*	*2,50*	-
212	*349458,5*	*2182857,87*	*Картометрический метод*	*2,50*	-
213	*349458,3*	*2182857,87*	*Картометрический метод*	*2,50*	-
214	*349458,3*	*2182857,67*	*Картометрический метод*	*2,50*	-
211	*349458,5*	*2182857,67*	*Картометрический метод*	*2,50*	-

3. Сведения о характерных точках части (частей) границы объекта

Обозначение характерных точек части границы	Координаты, м		Метод определения координат характерной точки	Средняя квадратическая погрешность положения характерной точки (Mt), м	Описание обозначения точки на местности (при наличии)
	X	Y			
1	2	3	4	5	6
Часть № -					
-	-	-	-	-	-

»

Приложение № 5
к постановлению главного управления
архитектуры и градостроительства
Рязанской области
от 13 ноября 2023 г. № 554-п

«ГРАФИЧЕСКОЕ ОПИСАНИЕ

местоположения границ населенных пунктов, территориальных зон, особо охраняемых природных территорий, зон с особыми условиями использования территории

Граница населённого пункта с. Погореловка

(наименование объекта местоположение границ, которого описано (далее - объект)

Раздел 1

Сведения об объекте		
№ п/п	Характеристики объекта	Описание характеристик
1	2	3
1	Местоположение объекта	*Российская Федерация, Рязанская область, р-н Ухоловский, г/п Ухоловское, с Погореловка*
2	Площадь объекта ± величина погрешности определения площади (Р ± Дельта Р)	*1259927кв.м. ± 393кв.м.*
3	Иные характеристики объекта	-

Раздел 2

Сведения о местоположении границ объекта					
1. Система координат *МСК-62*					
2. Сведения о характерных точках границ объекта					
Обозначение характерных точек границ	Координаты, м		Метод определения координат характерной точки	Средняя квадратическая погрешность положения характерной точки (Mt), м	Описание обозначения точки на местности (при наличии)
	X	Y			
1	2	3	4	5	6
ЗУ1(1)					
1	*348812,35*	*2182508,81*	*Картометрический метод*	*2,50*	-
2	*348837,38*	*2182561,65*	*Картометрический метод*	*2,50*	-
3	*348859,63*	*2182609,86*	*Картометрический метод*	*2,50*	-
4	*348867,98*	*2182630,26*	*Картометрический метод*	*2,50*	-
5	*348879,95*	*2182656,17*	*Картометрический метод*	*2,50*	-
6	*348875,7*	*2182673,17*	*Картометрический метод*	*2,50*	-
7	*348883,86*	*2182694,76*	*Картометрический метод*	*2,50*	-
8	*348890,81*	*2182700,86*	*Картометрический метод*	*2,50*	-
9	*348894,23*	*2182703,86*	*Картометрический метод*	*2,50*	-
10	*348902,42*	*2182700,95*	*Картометрический метод*	*2,50*	-
11	*348907,06*	*2182710,89*	*Картометрический метод*	*2,50*	-
12	*348940,73*	*2182783,11*	*Картометрический метод*	*2,50*	-
13	*348958,92*	*2182824,96*	*Картометрический метод*	*2,50*	-
14	*348986,65*	*2182866,68*	*Картометрический метод*	*2,50*	-
15	*349015,69*	*2182900,65*	*Картометрический метод*	*2,50*	-
16	*349043,35*	*2182917,75*	*Картометрический метод*	*2,50*	-
17	*349069,91*	*2182927,21*	*Картометрический метод*	*2,50*	-
18	*349088,47*	*2182929,39*	*Картометрический метод*	*2,50*	-
19	*349105,21*	*2182922,48*	*Картометрический метод*	*2,50*	-
20	*349119,76*	*2182911,2*	*Картометрический метод*	*2,50*	-
21	*349128,5*	*2182899,13*	*Картометрический метод*	*2,50*	-
22	*349139,63*	*2182885,22*	*Картометрический метод*	*2,50*	-
23	*349151,43*	*2182873,35*	*Картометрический метод*	*2,50*	-
24	*349160,89*	*2182870,81*	*Картометрический метод*	*2,50*	-
25	*349175,81*	*2182876,63*	*Картометрический метод*	*2,50*	-
26	*349189,64*	*2182885,73*	*Картометрический метод*	*2,50*	-
27	*349202,74*	*2182888,64*	*Картометрический метод*	*2,50*	-
28	*349221,67*	*2182894,1*	*Картометрический метод*	*2,50*	-
29	*349236,95*	*2182900,65*	*Картометрический метод*	*2,50*	-
30	*349249,95*	*2182893,57*	*Картометрический метод*	*2,50*	-
31	*349273,13*	*2182887,08*	*Картометрический метод*	*2,50*	-

Сведения о местоположении границ объекта					
32	349300,02	2182878,73	Картометрический метод	2,50	-
33	349317,63	2182866,68	Картометрический метод	2,50	-
34	349331,54	2182854,63	Картометрический метод	2,50	-
35	349340,81	2182841,65	Картометрический метод	2,50	-
36	349347,3	2182824,96	Картометрический метод	2,50	-
37	349348,23	2182810,12	Картометрический метод	2,50	-
38	349345,45	2182794,36	Картометрический метод	2,50	-
39	349340,81	2182782,31	Картометрический метод	2,50	-
40	349337,1	2182768,4	Картометрический метод	2,50	-
41	349338,03	2182756,35	Картометрический метод	2,50	-
42	349344,52	2182747,08	Картометрический метод	2,50	-
43	349359,23	2182743,24	Картометрический метод	2,50	-
44	349370,96	2182740,18	Картометрический метод	2,50	-
45	349401,08	2182801,78	Картометрический метод	2,50	-
46	349419,62	2182835,16	Картометрический метод	2,50	-
47	349415,31	2182844,28	Картометрический метод	2,50	-
48	349355,4	2182904,46	Картометрический метод	2,50	-
49	349337,57	2182915,02	Картометрический метод	2,50	-
50	349313,19	2182941,58	Картометрический метод	2,50	-
51	349298,27	2182953,59	Картометрический метод	2,50	-
52	349278,98	2182995,08	Картометрический метод	2,50	-
53	349284,8	2183012,91	Картометрический метод	2,50	-
54	349312,46	2183027,83	Картометрический метод	2,50	-
55	349324,47	2183039,47	Картометрический метод	2,50	-
56	349329,66	2183052,66	Картометрический метод	2,50	-
57	349337,93	2183064,58	Картометрический метод	2,50	-
58	349348,49	2183092,6	Картометрический метод	2,50	-
59	349307,82	2183105,16	Картометрический метод	2,50	-
60	349354,03	2183199,78	Картометрический метод	2,50	-
61	349367,37	2183233,02	Картометрический метод	2,50	-
62	349361,13	2183242,36	Картометрический метод	2,50	-
63	349344,03	2183252,19	Картометрический метод	2,50	-
64	349340,03	2183271,84	Картометрический метод	2,50	-
65	349351,47	2183291,76	Картометрический метод	2,50	-
66	349360,4	2183311,5	Картометрический метод	2,50	-
67	349376,42	2183328,61	Картометрический метод	2,50	-
68	349384,79	2183363,54	Картометрический метод	2,50	-
69	349416,08	2183432,69	Картометрический метод	2,50	-
70	349444,47	2183432,69	Картометрический метод	2,50	-
71	349513,98	2183422,85	Картометрический метод	2,50	-
72	349521,09	2183431,54	Картометрический метод	2,50	-
73	349556,19	2183423,58	Картометрический метод	2,50	-
74	349584,94	2183501,09	Картометрический метод	2,50	-

Сведения о местоположении границ объекта					
75	349607,73	2183570,34	Картометрический метод	2,50	-
76	349601,52	2183574,24	Картометрический метод	2,50	-
77	349572,98	2183586,79	Картометрический метод	2,50	-
78	349526,7	2183607,01	Картометрический метод	2,50	-
79	349500,84	2183618,19	Картометрический метод	2,50	-
80	349480,4	2183626,42	Картометрический метод	2,50	-
81	349463,37	2183632,81	Картометрический метод	2,50	-
82	349459,66	2183633,01	Картометрический метод	2,50	-
83	349457,9	2183632,18	Картометрический метод	2,50	-
84	349452,53	2183633,98	Картометрический метод	2,50	-
85	349447,51	2183637,69	Картометрический метод	2,50	-
86	349440,64	2183640,27	Картометрический метод	2,50	-
87	349430,38	2183643,43	Картометрический метод	2,50	-
88	349417,59	2183645,06	Картометрический метод	2,50	-
89	349415,85	2183645,47	Картометрический метод	2,50	-
90	349410,32	2183644,77	Картометрический метод	2,50	-
91	349407,47	2183642,12	Картометрический метод	2,50	-
92	349406,31	2183638,19	Картометрический метод	2,50	-
93	349399,92	2183637,98	Картометрический метод	2,50	-
94	349391,87	2183640,24	Картометрический метод	2,50	-
95	349387,94	2183640,82	Картометрический метод	2,50	-
96	349371,81	2183645,43	Картометрический метод	2,50	-
97	349347,71	2183652,74	Картометрический метод	2,50	-
98	349335,1	2183656,55	Картометрический метод	2,50	-
99	349322,46	2183660,38	Картометрический метод	2,50	-
100	349312,74	2183663,62	Картометрический метод	2,50	-
101	349291,63	2183671,2	Картометрический метод	2,50	-
102	349280,45	2183675,92	Картометрический метод	2,50	-
103	349274,95	2183678,29	Картометрический метод	2,50	-
104	349268,72	2183680,81	Картометрический метод	2,50	-
105	349266,38	2183681,19	Картометрический метод	2,50	-
106	349262,83	2183681,11	Картометрический метод	2,50	-
107	349261,46	2183680,61	Картометрический метод	2,50	-
108	349202,67	2183702,95	Картометрический метод	2,50	-
109	349186,72	2183709,19	Картометрический метод	2,50	-
110	349132,7	2183730,33	Картометрический метод	2,50	-
111	349111,08	2183746,81	Картометрический метод	2,50	-
112	349105,17	2183751,32	Картометрический метод	2,50	-
113	349066,5	2183754,21	Картометрический метод	2,50	-
114	349061,34	2183761,39	Картометрический метод	2,50	-
115	348886,6	2183765,32	Картометрический метод	2,50	-
116	348881,41	2183755,56	Картометрический метод	2,50	-
117	348858,28	2183754,74	Картометрический метод	2,50	-

Сведения о местоположении границ объекта					
118	348799,12	2183741,86	Картометрический метод	2,50	-
119	348802,77	2183749	Картометрический метод	2,50	-
120	348697,38	2183752,09	Картометрический метод	2,50	-
121	348656,59	2183763,21	Картометрический метод	2,50	-
122	348625,07	2183715,93	Картометрический метод	2,50	-
123	348574,23	2183638,96	Картометрический метод	2,50	-
124	348550,64	2183624,34	Картометрический метод	2,50	-
125	348535,35	2183614,88	Картометрический метод	2,50	-
126	348528,2	2183610,32	Картометрический метод	2,50	-
127	348403,39	2183530,87	Картометрический метод	2,50	-
128	348417,77	2183523,01	Картометрический метод	2,50	-
129	348514,75	2183467,18	Картометрический метод	2,50	-
130	348585,7	2183426,04	Картометрический метод	2,50	-
131	348623,38	2183404,2	Картометрический метод	2,50	-
132	348628,9	2183401	Картометрический метод	2,50	-
133	348587,14	2183310,84	Картометрический метод	2,50	-
134	348577,21	2183252,94	Картометрический метод	2,50	-
135	348602,44	2183127,2	Картометрический метод	2,50	-
136	348624,36	2183054,41	Картометрический метод	2,50	-
137	348644,63	2182980,37	Картометрический метод	2,50	-
138	348635,53	2182927,43	Картометрический метод	2,50	-
139	348625,71	2182926,36	Картометрический метод	2,50	-
140	348540,81	2182917,09	Картометрический метод	2,50	-
141	348496,97	2182901,37	Картометрический метод	2,50	-
142	348464,85	2182877,46	Картометрический метод	2,50	-
143	348422,52	2182845,95	Картометрический метод	2,50	-
144	348390,88	2182798,39	Картометрический метод	2,50	-
145	348394,19	2182775,64	Картометрический метод	2,50	-
146	348346,21	2182643,7	Картометрический метод	2,50	-
147	348306,02	2182637,41	Картометрический метод	2,50	-
148	348267,3	2182632,2	Картометрический метод	2,50	-
149	348109,59	2182610,79	Картометрический метод	2,50	-
150	348093,92	2182588,28	Картометрический метод	2,50	-
151	348032,29	2182466,68	Картометрический метод	2,50	-
152	348009,54	2182429,87	Картометрический метод	2,50	-
153	347985,14	2182384,79	Картометрический метод	2,50	-
154	347997,4	2182370,67	Картометрический метод	2,50	-
155	348122,57	2182286,3	Картометрический метод	2,50	-
156	348149,65	2182134,98	Картометрический метод	2,50	-
157	348155,79	2182114,61	Картометрический метод	2,50	-
158	348169,79	2182068,18	Картометрический метод	2,50	-
159	348175,71	2182048,54	Картометрический метод	2,50	-
160	348119,46	2181950,93	Картометрический метод	2,50	-

Сведения о местоположении границ объекта					
161	*348136,41*	*2181857,45*	*Картометрический метод*	*2,50*	-
162	*348080,16*	*2181720,96*	*Картометрический метод*	*2,50*	-
163	*348073,96*	*2181699,04*	*Картометрический метод*	*2,50*	-
164	*348074,37*	*2181677,54*	*Картометрический метод*	*2,50*	-
165	*348080,99*	*2181655,2*	*Картометрический метод*	*2,50*	-
166	*348097,12*	*2181641,55*	*Картометрический метод*	*2,50*	-
167	*348148*	*2181636,59*	*Картометрический метод*	*2,50*	-
168	*348183,57*	*2181617,97*	*Картометрический метод*	*2,50*	-
169	*348200,52*	*2181606,39*	*Картометрический метод*	*2,50*	-
170	*348217,48*	*2181605,98*	*Картометрический метод*	*2,50*	-
171	*348232,79*	*2181614,25*	*Картометрический метод*	*2,50*	-
172	*348297,79*	*2181790,28*	*Картометрический метод*	*2,50*	-
173	*348339,91*	*2181883,51*	*Картометрический метод*	*2,50*	-
174	*348374,23*	*2181954,24*	*Картометрический метод*	*2,50*	-
175	*348437,1*	*2182067,15*	*Картометрический метод*	*2,50*	-
176	*348475,8*	*2182136,1*	*Картометрический метод*	*2,50*	-
177	*348496,2*	*2182169,48*	*Картометрический метод*	*2,50*	-
178	*348574,83*	*2182297,11*	*Картометрический метод*	*2,50*	-
179	*348610,81*	*2182304,55*	*Картометрический метод*	*2,50*	-
180	*348640,59*	*2182339,29*	*Картометрический метод*	*2,50*	-
181	*348679,06*	*2182323,99*	*Картометрический метод*	*2,50*	-
182	*348713,15*	*2182353,05*	*Картометрический метод*	*2,50*	-
183	*348753,01*	*2182402,19*	*Картометрический метод*	*2,50*	-
184	*348781,75*	*2182448,54*	*Картометрический метод*	*2,50*	-
1	*348812,35*	*2182508,81*	*Картометрический метод*	*2,50*	-
ЗУ1(2)					
185	*348626,96*	*2182961,59*	*Картометрический метод*	*2,50*	-
186	*348626,96*	*2182961,79*	*Картометрический метод*	*2,50*	-
187	*348626,76*	*2182961,79*	*Картометрический метод*	*2,50*	-
188	*348626,76*	*2182961,59*	*Картометрический метод*	*2,50*	-
185	*348626,96*	*2182961,59*	*Картометрический метод*	*2,50*	-

3. Сведения о характерных точках части (частей) границы объекта

Обозначение характерных точек части границы	Координаты, м		Метод определения координат характерной точки	Средняя квадратическая погрешность положения характерной точки (Mt), м	Описание обозначения точки на местности (при наличии)
	X	Y			
1	2	3	4	5	6
Часть № -					
-	-	-	-	-	-

»