

ГЛАВНОЕ УПРАВЛЕНИЕ АРХИТЕКТУРЫ И ГРАДОСТРОИТЕЛЬСТВА РЯЗАНСКОЙ ОБЛАСТИ

ПОСТАНОВЛЕНИЕ

«27» сентября 2023 г.

№ 464-п

Об утверждении изменений в правила землепользования и застройки
муниципального образования – Малинищинское сельское поселение
Пронского муниципального района Рязанской области

На основании статьи 32 Градостроительного кодекса Российской Федерации, статьи 2 Закона Рязанской области от 28.12.2018 № 106-ОЗ «О перераспределении отдельных полномочий в области градостроительной деятельности между органами местного самоуправления муниципальных образований Рязанской области и органами государственной власти Рязанской области», с учетом заключения о результатах общественных обсуждений от 01.08.2023 по проекту внесения изменений в правила землепользования и застройки муниципального образования – Малинищинское сельское поселение Пронского муниципального района Рязанской области, руководствуясь постановлением Правительства Рязанской области от 06.08.2008 № 153 «Об утверждении Положения о главном управлении архитектуры и градостроительства Рязанской области», главное управление архитектуры и градостроительства Рязанской области ПОСТАНОВЛЯЕТ:

1. Утвердить изменения в правила землепользования и застройки муниципального образования – Малинищинское сельское поселение Пронского муниципального района Рязанской области, утвержденные постановлением главного управления архитектуры и градостроительства Рязанской области от 10.12.2019 № 434-п «Об утверждении Правил землепользования и застройки муниципального образования – Малинищинское сельское поселение Пронского муниципального района Рязанской области» (в редакции постановления Главархитектуры Рязанской области от 30.10.2020 № 763-п):

1) приложение № 1 изложить в редакции согласно приложению № 1 к настоящему постановлению;

2) приложение № 2 изложить в редакции согласно приложению № 2 к настоящему постановлению.

2. Внести в постановление главного управления архитектуры и градостроительства Рязанской области от 10.12.2019 № 434-п «Об утверждении Правил землепользования и застройки муниципального образования – Малинищинское сельское поселение Пронского муниципального района Рязанской области» следующие изменения:

1) пункт 1 дополнить подпунктом 3 следующего содержания:

«3) Приложение № 3 «Графическое описание местоположения границ территориальных зон, перечень координат характерных точек этих границ муниципального образования – Малинищинское сельское поселение Пронского муниципального района Рязанской области»;

2) подпункт 3 пункта 1 дополнить приложением № 3 согласно приложению № 3 к настоящему постановлению.

3. Настоящее постановление вступает в силу со дня его официального опубликования.

4. Государственному казенному учреждению Рязанской области «Центр градостроительного развития Рязанской области»:

1) обеспечить доступ к изменениям в правила землепользования и застройки муниципального образования – Малинищинское сельское поселение Пронского муниципального района Рязанской области в федеральной государственной информационной системе территориального планирования и размещение в государственных информационных системах обеспечения градостроительной деятельности в соответствии с требованиями Градостроительного кодекса Российской Федерации;

2) подготовить, заверить усиленной квалифицированной электронной подписью и направить в территориальный орган федерального органа исполнительной власти, уполномоченный Правительством Российской Федерации на осуществление государственного кадастрового учета, государственной регистрации прав, ведение Единого государственного реестра недвижимости, сведения о границах территориальных зон для внесения в Единый государственный реестр недвижимости в соответствии с Федеральным законом от 13.07.2015 № 218-ФЗ «О государственной регистрации недвижимости».

5. Отделу кадровой работы и делопроизводства обеспечить:

1) государственную регистрацию настоящего постановления в правовом департаменте аппарата Губернатора и Правительства Рязанской области;


2) опубликование настоящего постановления в сетевом издании «Рязанские ведомости» (www.rv-ryazan.ru) и на официальном интернет-портале правовой информации (www.pravo.gov.ru).

6. Отделу информационного обеспечения градостроительной деятельности разместить настоящее постановление на официальном сайте главного управления архитектуры и градостроительства Рязанской области в сети «Интернет».

7. Предложить главе муниципального образования – Пронский муниципальный район Рязанской области, главе муниципального образования – Малининское сельское поселение Пронского муниципального района Рязанской области обеспечить размещение настоящего постановления на официальном сайте муниципального образования в сети «Интернет», публикацию в средствах массовой информации.

8. Контроль за исполнением настоящего постановления возложить на отдел градостроительного контроля и правового обеспечения.

Начальник



Р.В. Шашкин

Приложение № 1
к постановлению главного управления
архитектуры и градостроительства
Рязанской области
от 27 сентября 2023 г. № 464-п

«Приложение № 1
к постановлению главного управления
архитектуры и градостроительства
Рязанской области
от 10 декабря 2019 г. № 434-п

**ПРАВИЛА ЗЕМЛЕПОЛЬЗОВАНИЯ И ЗАСТРОЙКИ
муниципального образования – Малинищинское сельское поселение
Пронского муниципального района Рязанской области**

Содержание

Раздел 1. Порядок применения и внесения изменений в правила землепользования и застройки.....	4
Статья 1. Основные понятия, используемые в правилах землепользования и застройки	4
Статья 2. Положение о регулировании землепользования и застройки	4
Статья 3. Положение об изменении видов разрешенного использования земельных участков и объектов капитального строительства физическими и юридическими лицами.....	4
Статья 4. Положение о подготовке документации по планировке территории	6
Статья 5. Положение о проведении общественных обсуждений или публичных слушаний по вопросам землепользования и застройки.....	6
Статья 6. Положение о внесении изменений в правила землепользования и застройки	7
Статья 7. Градостроительные планы земельных участков	8
Статья 8. Разрешение на строительство, реконструкцию и ввод объектов капитального строительства в эксплуатацию	9
Раздел 2. Градостроительные регламенты	9
Статья 9. Общие требования, предъявляемые к установлению градостроительных регламентов	9
Статья 10. Перечень территориальных зон, выделенных на карте градостроительного зонирования.....	10
Статья 11. Виды разрешенного использования и предельные параметры земельных участков и объектов капитального строительства	11
Статья 11.1. Жилые зоны (1).....	13
Статья 11.2. Производственная зона (3.1)	14
Статья 11.3. Коммунально-складская зона (3.2).....	15
Статья 11.4. Зона инженерной инфраструктуры (3.3).....	16
Статья 11.5. Зона транспортной инфраструктуры (3.4)	17
Статья 11.6. Зоны сельскохозяйственного использования (4.2)	18
Статья 11.7. Зона сельскохозяйственной переработки (4.3).....	20
Статья 11.8. Производственная зона сельскохозяйственных предприятий (4.4)	20
Статья 11.9. Зона озелененных территорий специального назначения (5.6)..	22
Статья 11.10. Зона кладбищ (6.1)	22
Статья 12. Земли, для которых градостроительные регламенты не устанавливаются.....	23
Статья 13. Расчетные показатели минимально допустимого уровня обеспеченности территории объектами коммунальной, транспортной, социальной	

инфраструктур и расчетные показатели максимально допустимого уровня территориальной доступности указанных объектов для населения.....	24
Статья 14. Зоны с особыми условиями использования территории.....	24
Статья 14.1. Санитарно-защитные зоны предприятий, сооружений и иных объектов.....	25
Статья 14.2. Водоохранные зоны и прибрежные защитные полосы водных объектов.....	25
Статья 14.3. Охранные зоны инженерных коммуникаций, сооружений	25
Статья 14.4. Зона минимальных расстояний до магистральных или промышленных трубопроводов	26
Статья 15. Особо охраняемые природные территории	26
Статья 16. Объекты культурного наследия	26

Раздел 1. Порядок применения и внесения изменений в правила землепользования и застройки

Статья 1. Основные понятия, используемые в правилах землепользования и застройки

В настоящих правилах землепользования и застройки муниципального образования – Малинищинское сельское поселение Пронского муниципального района Рязанской области (далее – правила землепользования и застройки) используются понятия и определения, содержащиеся в статье 1 Градостроительного кодекса Российской Федерации.

Статья 2. Положение о регулировании землепользования и застройки

1. В соответствии со статьей 32 Градостроительного кодекса Российской Федерации правила землепользования и застройки утверждаются представительным органом местного самоуправления.

2. В соответствии с Законом Рязанской области от 28.12.2018 № 106-ОЗ «О перераспределении отдельных полномочий в области градостроительной деятельности между органами местного самоуправления муниципальных образований Рязанской области и органами государственной власти Рязанской области» полномочия органов местного самоуправления по принятию решения о подготовке проекта правил землепользования и застройки, утверждению состава и порядка деятельности комиссии по подготовке проекта правил землепользования и застройки, принятию решения о проведении общественных обсуждений или публичных слушаний, принятию решения об утверждении правил землепользования и застройки или о необходимости их доработки, внесению изменений в правила землепользования и застройки осуществляет исполнительный орган Рязанской области, уполномоченный в сфере градостроительной деятельности.

3. В соответствии с постановлением Правительства Рязанской области от 06.08.2008 № 153 «Об утверждении Положения о главном управлении архитектуры и градостроительства Рязанской области» (далее - постановление Правительства Рязанской области от 06.08.2008 № 153) исполнительным органом Рязанской области, уполномоченным в сфере градостроительной деятельности, является главное управление архитектуры и градостроительства Рязанской области.

Статья 3. Положение об изменении видов разрешенного использования земельных участков и объектов капитального строительства физическими и юридическими лицами

1. В соответствии со статьей 37 Градостроительного кодекса Российской Федерации, изменение одного вида разрешенного использования земельных участков и объектов капитального строительства на другой вид такого

использования осуществляется в соответствии с градостроительным регламентом при условии соблюдения требований технических регламентов.

2. Основные и вспомогательные виды разрешенного использования земельных участков и объектов капитального строительства правообладателями земельных участков и объектов капитального строительства, за исключением органов государственной власти, органов местного самоуправления, государственных и муниципальных учреждений, государственных и муниципальных унитарных предприятий, выбираются самостоятельно без дополнительных разрешений и согласования.

3. Решения об изменении одного вида разрешенного использования земельных участков и объектов капитального строительства, расположенных на землях, на которые действие градостроительных регламентов не распространяется или для которых градостроительные регламенты не устанавливаются, на другой вид такого использования принимаются в соответствии с федеральными законами.

4. Предоставление разрешения на условно разрешенный вид использования земельного участка или объекта капитального строительства осуществляется в порядке, предусмотренном статьей 39 Градостроительного кодекса Российской Федерации.

5. Физическое или юридическое лицо вправе оспорить в суде решение о предоставлении разрешения на условно разрешенный вид использования земельного участка или объекта капитального строительства либо об отказе в предоставлении такого разрешения.

6. В соответствии с Законом Рязанской области от 28.12.2018 № 106-ОЗ «О перераспределении отдельных полномочий в области градостроительной деятельности между органами местного самоуправления муниципальных образований Рязанской области и органами государственной власти Рязанской области» полномочия органов местного самоуправления по принятию решения о подготовке проекта правил землепользования и застройки, утверждению состава и порядка деятельности комиссии по подготовке проекта правил землепользования и застройки, принятию решения о проведении общественных обсуждений или публичных слушаний, принятию решения об утверждении правил землепользования и застройки или о необходимости их доработки, внесению изменений в правила землепользования и застройки осуществляет исполнительный орган Рязанской области, уполномоченный в сфере градостроительной деятельности.

7. В соответствии с постановлением Правительства Рязанской области от 06.08.2008 № 153 исполнительным органом Рязанской области, уполномоченным в сфере градостроительной деятельности, является главное управление архитектуры и градостроительства Рязанской области.

Статья 4. Положение о подготовке документации по планировке территории

1. В соответствии со статьей 41 Градостроительного кодекса Российской Федерации подготовка документации по планировке территории осуществляется в целях обеспечения устойчивого развития территорий, в том числе выделения элементов планировочной структуры, установления границ земельных участков, установления границ зон планируемого размещения объектов капитального строительства.

2. В соответствии с Законом Рязанской области от 28.12.2018 № 106-ОЗ «О перераспределении отдельных полномочий в области градостроительной деятельности между органами местного самоуправления муниципальных образований Рязанской области и органами государственной власти Рязанской области» полномочия органов местного самоуправления по принятию решения о подготовке документации по планировке территории, обеспечению ее подготовки, утверждению документации по планировке территории или принятию решения об отклонении такой документации и о направлении ее на доработку, внесению изменений в документацию по планировке территории осуществляет исполнительный орган Рязанской области, уполномоченный в сфере градостроительной деятельности.

3. В соответствии с постановлением Правительства Рязанской области от 06.08.2008 № 153 исполнительным органом Рязанской области, уполномоченным в сфере градостроительной деятельности, является главное управление архитектуры и градостроительства Рязанской области.

Статья 5. Положение о проведении общественных обсуждений или публичных слушаний по вопросам землепользования и застройки

1. Проведение общественных обсуждений или публичных слушаний по вопросам землепользования и застройки осуществляется в соответствии с Градостроительным кодексом Российской Федерации.

2. Общественные обсуждения и публичные слушания по проектам генеральных планов и правил землепользования и застройки поселений и городских округов, проектам планировки территории, проектам межевания территории, проектам правил благоустройства территорий, проектам, предусматривающим внесение изменений в один из указанных утвержденных документов, проектам решений о предоставлении разрешения на условно разрешенный вид использования земельного участка или объекта капитального строительства, проектам решений о предоставлении разрешения на отклонение от предельных параметров разрешенного строительства, реконструкции объектов капитального строительства проводятся в целях соблюдения права человека на благоприятные условия жизнедеятельности, прав и законных интересов правообладателей земельных участков и объектов капитального строительства, а также выявления и учета мнения населения при осуществлении

градостроительной деятельности в поселениях и городских округах Рязанской области.

3. Результаты общественных обсуждений и публичных слушаний носят рекомендательный характер.

4. Документами общественных обсуждений или публичных слушаний являются протокол общественных обсуждений или публичных слушаний и заключение о результатах общественных обсуждений или публичных слушаний.

5. Участники общественных обсуждений или публичных слушаний вправе представлять свои предложения и замечания, касающиеся обсуждаемых вопросов, для включения в протокол общественных обсуждений или протокол публичных слушаний.

Статья 6. Положение о внесении изменений в правила землепользования и застройки

1. Внесение изменений в правила землепользования и застройки осуществляется в порядке, предусмотренном статьями 31 и 32 Градостроительного кодекса Российской Федерации, с учетом особенностей, установленных статьей 33 данного кодекса.

2. Основаниями для рассмотрения вопроса о внесении изменений в правила землепользования и застройки являются:

1) несоответствие правил землепользования и застройки генеральному плану поселения, генеральному плану сельского округа, схеме территориального планирования муниципального района, возникшее в результате внесения в такие генеральные планы или схему территориального планирования муниципального района изменений;

2) поступление от уполномоченного Правительством Российской Федерации федерального органа исполнительной власти обязательного для исполнения в сроки, установленные законодательством Российской Федерации, предписания об устранении нарушений ограничений использования объектов недвижимости, установленных на приаэродромной территории, которые допущены в правилах землепользования и застройки поселения, сельского округа, межселенной территории;

3) поступление предложений об изменении границ территориальных зон, изменении градостроительных регламентов;

4) несоответствие сведений о местоположении границ зон с особыми условиями использования территорий, территорий объектов культурного наследия, отображенных на карте градостроительного зонирования, содержащемуся в Едином государственном реестре недвижимости описанию местоположения границ указанных зон, территорий;

5) несоответствие установленных градостроительным регламентом ограничений использования земельных участков и объектов капитального строительства, расположенных полностью или частично в границах зон с особыми условиями использования территорий, территорий достопримечательных мест федерального, регионального и местного значения,

содержащимся в Едином государственном реестре недвижимости ограничениям использования объектов недвижимости в пределах таких зон, территорий;

б) установление, изменение, прекращение существования зоны с особыми условиями использования территории, установление, изменение границ территории объекта культурного наследия, территории исторического поселения федерального значения, территории исторического поселения регионального значения.

Статья 7. Градостроительные планы земельных участков

1. В соответствии со статьей 57.3 Градостроительного кодекса Российской Федерации градостроительный план земельного участка выдается в целях обеспечения субъектов градостроительной деятельности информацией, необходимой для архитектурно-строительного проектирования, строительства, реконструкции объектов капитального строительства в границах земельного участка.

2. В соответствии с Законом Рязанской области от 28.12.2018 № 106-ОЗ «О перераспределении отдельных полномочий в области градостроительной деятельности между органами местного самоуправления муниципальных образований Рязанской области и органами государственной власти Рязанской области» полномочия органов местного самоуправления по подготовке, регистрации и выдаче градостроительных планов земельных участков осуществляет исполнительный орган Рязанской области, уполномоченный в сфере градостроительной деятельности.

3. В соответствии с постановлением Правительства Рязанской области от 06.08.2008 № 153 исполнительным органом Рязанской области, уполномоченным в сфере градостроительной деятельности, является главное управление архитектуры и градостроительства Рязанской области.

4. В соответствии с распоряжением Правительства Рязанской области от 07.02.2019 № 62-р «О создании государственного казенного учреждения Рязанской области «Центр градостроительного развития Рязанской области» путем учреждения» обеспечение реализации отдельных полномочий в области градостроительной деятельности главного управления архитектуры и градостроительства Рязанской области, перераспределенных между органами местного самоуправления муниципальных образований Рязанской области и органами государственной власти Рязанской области, в части подготовки, регистрации и выдачи градостроительных планов земельных участков относится к полномочиям государственного казенного учреждения Рязанской области «Центр градостроительного развития Рязанской области».

Статья 8. Разрешение на строительство, реконструкцию и ввод объектов капитального строительства в эксплуатацию

1. Разрешение на строительство, реконструкцию объектов капитального строительства выдается в соответствии со статьей 51 Градостроительного кодекса Российской Федерации.

2. В соответствии с Законом Рязанской области от 28.12.2018 № 106-ОЗ «О перераспределении отдельных полномочий в области градостроительной деятельности между органами местного самоуправления муниципальных образований Рязанской области и органами государственной власти Рязанской области» полномочия органов местного самоуправления по выдаче разрешения на строительство, разрешения на ввод объектов в эксплуатацию при осуществлении строительства, реконструкции объектов капитального строительства, отказу в выдаче таких разрешений, за исключением полномочий, предусмотренных статьей 51.1, частями 17, 19 и 21 статьи 55 Градостроительного кодекса Российской Федерации, осуществляет исполнительный орган Рязанской области, уполномоченный в сфере градостроительной деятельности.

3. В соответствии с постановлением Правительства Рязанской области от 06.08.2008 № 153 исполнительным органом Рязанской области, уполномоченным в сфере градостроительной деятельности, является главное управление архитектуры и градостроительства Рязанской области.

Раздел 2. Градостроительные регламенты

Статья 9. Общие требования, предъявляемые к установлению градостроительных регламентов

1. Градостроительным регламентом определяется правовой режим земельных участков, равно как всего, что находится над и под поверхностью земельных участков и используется в процессе их застройки и последующей эксплуатации объектов капитального строительства.

2. Границы территориальных зон отвечают требованиям принадлежности каждого земельного участка только к одной зоне. Формирование одного земельного участка из нескольких земельных участков, расположенных в различных территориальных зонах, не допускается.

3. Правилами землепользования и застройки для каждой территориальной зоны индивидуально установлен градостроительный регламент, с учетом особенностей ее расположения и развития, а также возможности территориального сочетания различных видов использования земельных участков.

4. Градостроительные регламенты установлены с учетом:

1) фактического использования земельных участков и объектов капитального строительства в границах территориальной зоны;

2) возможного сочетания в пределах одной территориальной зоны различных видов существующего и планируемого использования земельных участков и объектов капитального строительства;

3) функциональных зон и характеристик их планируемого развития, определенных документами территориального планирования муниципальных образований;

4) видов территориальных зон;

5) требований охраны объектов культурного наследия, а также особо охраняемых природных территорий и иных природных объектов.

5. Действие установленных правилами землепользования и застройки градостроительных регламентов распространяется в равной мере на все земельные участки и объекты капитального строительства, расположенные в границах территориальных зон, установленных на карте градостроительного зонирования, за исключением земельных участков, указанных в части 6 настоящей статьи.

6. Действие градостроительного регламента не распространяется на земельные участки:

1) в границах территорий памятников и ансамблей, включенных в Единый государственный реестр объектов культурного наследия (памятников истории и культуры) народов Российской Федерации, а также в границах территорий памятников или ансамблей, которые являются вновь выявленными объектами культурного наследия;





2) в границах территорий общего пользования;

3) предназначенные для размещения линейных объектов и (или) занятые линейными объектами;

4) предоставленные для добычи полезных ископаемых.

Статья 10. Перечень территориальных зон, выделенных на карте градостроительного зонирования

В результате градостроительного зонирования территории муниципального образования – Малинищинское сельское поселение Пронского муниципального района Рязанской области установлены следующие виды территориальных зон, представленные в таблице ниже.

Обозначение территориальной зоны	Наименование (код) вида территориальной зоны
	Жилые зоны
	Производственная зона
	Коммунально-складская зона
	Зона инженерной инфраструктуры

Обозначение территориальной зоны	Наименование (код) вида территориальной зоны
3.4	Зона транспортной инфраструктуры
4.2	Зоны сельскохозяйственного использования
4.3	Зона сельскохозяйственной переработки
4.4	Производственная зона сельскохозяйственных предприятий
5.6	Зона озелененных территорий специального назначения
6.Г	Зона кладбищ

Статья 11. Виды разрешенного использования и предельные параметры земельных участков и объектов капитального строительства

1. Применительно к каждой территориальной зоне устанавливаются следующие виды разрешенного использования земельных участков и объектов капитального строительства:

- 1) основные виды разрешенного использования;
- 2) условно разрешенные виды использования;
- 3) вспомогательные виды разрешенного использования, допустимые только в качестве дополнительных по отношению к основным видам разрешенного использования и условно разрешенным видам использования и осуществляемые совместно с ними.

2. Виды разрешенного использования земельных участков, содержащиеся в градостроительных регламентах, установлены в соответствии с Градостроительным кодексом Российской Федерации, классификатором видов разрешенного использования земельных участков, утвержденным федеральным органом исполнительной власти, осуществляющим функции по выборке государственной политики и нормативному регулированию в сфере земельных отношений.

3. Текстовое наименование вида разрешенного использования земельного участка и его код (числовое обозначение) являются равнозначными.

4. Виды разрешенного использования объектов капитального строительства содержатся в описании видов разрешенного использования земельных участков и отдельно не устанавливаются.

5. Предельные параметры разрешенного строительства, реконструкции объектов капитального строительства применительно к вспомогательным видам разрешенного использования для всех территориальных зон устанавливаются идентичными, установленным предельным параметрам разрешенного строительства, реконструкции объектов капитального строительства,

установленным для основных и условно разрешенных видов использования, совместно с которыми применяются вспомогательные виды разрешенного использования.

6. Если предельные размеры земельных участков, в том числе их площадь и предельные параметры разрешенного строительства, реконструкции объектов капитального строительства не устанавливаются в территориальных зонах, то такие предельные размеры земельных участков, в том числе их площадь и предельные параметры разрешенного строительства, реконструкции объектов капитального строительства не подлежат установлению (далее - НПУ).

7. Предельные размеры земельных участков, в том числе их площадь, не распространяются на отношения по землепользованию, возникшие до вступления в силу настоящих правил землепользования и застройки, в том числе на отношения по приобретению в установленном порядке гражданами и юридическими лицами, имеющими в собственности, безвозмездном пользовании, хозяйственном ведении или оперативном управлении объекты капитального строительства, расположенные на земельных участках, находящихся в государственной или муниципальной собственности, прав на эти земельные участки при условии, что соответствующие объекты капитального строительства существовали на законных основаниях до вступления в силу настоящих правил землепользования и застройки.

8. Инженерно-технические объекты, сооружения и коммуникации, обеспечивающие реализацию разрешенного использования для отдельных земельных участков (электроснабжения, теплоснабжения, газоснабжения, водоснабжения, водоотведения, связи и т.д.) считаются всегда разрешенными при условии соответствия строительным и противопожарным нормам и правилам, технологическим стандартам безопасности, а также условиям охраны окружающей среды, что подтверждается при согласовании проектной документации.

9. При определении количества этажей объектов капитального строительства учитываются все этажи, включая подземные, подвальный, цокольный, надземные, технические, мансардный; не учитывают: подполье, проветриваемое подполье, техническое подполье, технические пространства, чердак, технический чердак, расположенные на крыше технические помещения (крышные котельные, машинные отделения лифтов, помещения вентиляционных камер и другие).

При размещении объекта капитального строительства на земельном участке с уклоном первым надземным следует считать этаж с отметкой пола помещений выше наиболее низкой планировочной отметки земли.

10. Высота объекта капитального строительства определяется как вертикальный размер, измеряемый от проектной отметки земли до верхней отметки самого высокого конструктивного элемента здания (парапет кровли, карниз, конек кровли, верх фронтона, купол, шпиль, башня).

11. Процент застройки в границах земельного участка определяется как отношение суммарной площади земельного участка, которая может быть застроена, ко всей площади земельного участка.

Статья 11.1. Жилые зоны (1)

1. Жилые зоны предназначены преимущественно для размещения индивидуальных жилых домов с приусадебными земельными участками, малоэтажных многоквартирных и блокированных жилых домов, с возможностью размещения среднеэтажных жилых домов, а также отдельно стоящих, встроенных или пристроенных объектов общественного, социального, культурно-бытового назначения, обеспечивающих потребности жителей.

2. Виды разрешенного использования земельных участков и объектов капитального строительства в жилых зонах представлены в таблице 1.

Таблица 1

Вид разрешенного использования	Наименование вида разрешенного использования	Код вида разрешенного использования
Основные виды разрешенного использования	для индивидуального жилищного строительства;	2.1
	малоэтажная многоквартирная жилая застройка;	2.1.1
	для ведения личного подсобного хозяйства (приусадебный земельный участок);	2.2
	блокированная жилая застройка;	2.3
	хранение автотранспорта;	2.7.1
	предоставление коммунальных услуг;	3.1.1
	административные здания организаций, обеспечивающих предоставление коммунальных услуг;	3.1.2
	оказание услуг связи;	3.2.3
	бытовое обслуживание;	3.3
	амбулаторно-поликлиническое обслуживание;	3.4.1
	дошкольное, начальное и среднее общее образование;	3.5.1
	объекты культурно-досуговой деятельности;	3.6.1
	парки культуры и отдыха;	3.6.2
	государственное управление;	3.8.1
	магазины;	4.4
	обеспечение занятий спортом в помещениях;	5.1.2
	площадки для занятий спортом;	5.1.3
	обеспечение внутреннего правопорядка;	8.3
	земельные участки (территории) общего пользования.	12.0
Условно разрешенные виды использования	среднеэтажная жилая застройка;	2.5
	осуществление религиозных обрядов;	3.7.1
	обеспечение деятельности в области гидрометеорологии и смежных с ней областей;	3.9.1
	деловое управление;	4.1
	общественное питание;	4.6
	гостиничное обслуживание.	4.7
Вспомогательные виды разрешенного использования	предоставление коммунальных услуг;	3.1.1
	площадки для занятий спортом.	5.1.3

3. Предельные размеры земельных участков, в том числе их площадь и предельные параметры разрешенного строительства, реконструкции объектов капитального строительства в жилых зонах представлены в таблице 2.

Таблица 2

Код вида раз- решен- ного исполь- зования	Размер земельного участка (м)				Площадь земельного участка (кв.м)		Минималь- ный отступ от границ земельного участка (м)	Предельное количество этажей/ предельная высота зданий, строений, сооружений (м)	Максималь- ный процент застройки в границах земельного участка (%)
	Длина		Ширина		Мин.	Макс.			
	Мин.	Макс.	Мин.	Макс.					
Основные виды разрешенного использования									
2.1	НПУ	100	15	НПУ	600	2500	3	3*/20	40
2.1.1	НПУ	НПУ	НПУ	НПУ	1000	НПУ	3	4*/НПУ	60
2.2	НПУ	100	15	НПУ	600	2500	3	3*/20	40
2.3	НПУ	100	НПУ	НПУ	300	1500	3 (0)**	3*/20	40
2.7.1	НПУ	НПУ	НПУ	НПУ	30	80	НПУ	1*/4	НПУ
3.1.1	НПУ	НПУ	НПУ	НПУ	НПУ	НПУ	НПУ	НПУ	НПУ
3.1.2	НПУ	НПУ	НПУ	НПУ	600	НПУ	3	НПУ	60
3.2.3	НПУ	НПУ	НПУ	НПУ	600	НПУ	3	3/20	60
3.3	НПУ	НПУ	НПУ	НПУ	600	НПУ	3	3/20	60
3.4.1	НПУ	НПУ	НПУ	НПУ	600	НПУ	3	НПУ	60
3.5.1	НПУ	НПУ	НПУ	НПУ	1000	НПУ	3	НПУ	60
3.6.1	НПУ	НПУ	НПУ	НПУ	1000	НПУ	3	НПУ	60
3.6.2	НПУ	НПУ	НПУ	НПУ	НПУ	НПУ	НПУ	НПУ	НПУ
3.8.1	НПУ	НПУ	НПУ	НПУ	1000	НПУ	3	НПУ	60
4.4	НПУ	НПУ	НПУ	НПУ	600	НПУ	3	3/20	60
5.1.2	НПУ	НПУ	НПУ	НПУ	600	НПУ	3	НПУ	60
5.1.3	НПУ	НПУ	НПУ	НПУ	НПУ	НПУ	НПУ	НПУ	НПУ
8.3	НПУ	НПУ	НПУ	НПУ	НПУ	НПУ	3	НПУ	60
12.0	НПУ	НПУ	НПУ	НПУ	НПУ	НПУ	НПУ	НПУ	НПУ
Условно разрешенные виды использования									
2.5	НПУ	НПУ	НПУ	НПУ	1500	НПУ	3	8*/НПУ	60
3.7.1	НПУ	НПУ	НПУ	НПУ	600	НПУ	3	НПУ	60
3.9.1	НПУ	НПУ	НПУ	НПУ	НПУ	НПУ	3	НПУ	60
4.1	НПУ	НПУ	НПУ	НПУ	600	НПУ	3	3/20	60
4.6	НПУ	НПУ	НПУ	НПУ	НПУ	НПУ	НПУ	3/20	НПУ
4.7	НПУ	НПУ	НПУ	НПУ	1000	НПУ	3	3/20	60
* При определении предельного количества этажей учитываются все надземные этажи, в том числе технические этажи, мансардные, а также цокольный этаж, если верх его перекрытия находится выше средней планировочной отметки земли не менее чем на 2 метра.									
** Минимальный отступ от границ земельного участка между соседними жилыми домами имеющими общие боковые стены без проемов - 0 м.									

Статья 11.2. Производственная зона (3.1)

1. Производственная зона предназначена для размещения производственных, коммунально-складских объектов, деятельность которых связана с воздействием на окружающую среду, для которых необходима организация санитарно-защитной зоны в соответствии с требованиями технических регламентов.

2. Виды разрешенного использования земельных участков и объектов капитального строительства в производственной зоне представлены в таблице 1.

Таблица 1

Вид разрешенного использования	Наименование вида разрешенного использования	Код вида разрешенного использования
Основные виды разрешенного использования	хранение и переработка сельскохозяйственной продукции;	1.15
	строительная промышленность;	6.6
	склад;	6.9
	складские площадки.	6.9.1
Условно разрешенные виды использования	недропользование;	6.1
	легкая промышленность;	6.3
	пищевая промышленность;	6.4
Вспомогательные виды разрешенного использования	не подлежат установлению.	-

3. Предельные размеры земельных участков, в том числе их площадь и предельные параметры разрешенного строительства, реконструкции объектов капитального строительства в производственной зоне представлены в таблице 2.

Таблица 2

Код вида раз- решен- ного исполь- зования	Размер земельного участка (м)				Площадь земельного участка (кв.м)		Минималь- ный отступ от границ земельного участка (м)	Предельное количество этажей/ предельная высота зданий, строений, сооружений (м)	Максималь- ный процент застройки в границах земельного участка (%)
	Длина		Ширина		Мин.	Макс.			
	Мин.	Макс.	Мин.	Макс.					
Основные виды разрешенного использования									
1.15	НПУ	НПУ	НПУ	НПУ	НПУ	НПУ	НПУ	НПУ	НПУ
6.6	НПУ	НПУ	НПУ	НПУ	НПУ	НПУ	НПУ	НПУ	НПУ
6.9	НПУ	НПУ	НПУ	НПУ	НПУ	НПУ	НПУ	НПУ	НПУ
6.9.1	НПУ	НПУ	НПУ	НПУ	НПУ	НПУ	НПУ	НПУ	НПУ
Условно разрешенные виды использования									
6.1	НПУ	НПУ	НПУ	НПУ	НПУ	НПУ	НПУ	НПУ	НПУ
6.3	НПУ	НПУ	НПУ	НПУ	НПУ	НПУ	НПУ	НПУ	НПУ
6.4	НПУ	НПУ	НПУ	НПУ	НПУ	НПУ	НПУ	НПУ	НПУ

Статья 11.3. Коммунально-складская зона (3.2)

1. Коммунально-складская зона предназначена для размещения коммунально-складских объектов, деятельность которых связана с воздействием на окружающую среду, для которых необходима организация санитарно-защитной зоны в соответствии с требованиями технических регламентов, а также объектов инженерной инфраструктуры.

2. Виды разрешенного использования земельных участков и объектов капитального строительства в коммунально-складской зоне представлены в таблице 1.

Таблица 1

Вид разрешенного использования	Наименование вида разрешенного использования	Код вида разрешенного использования
Основные виды разрешенного использования	предоставление коммунальных услуг;	3.1.1
	энергетика;	6.7
	связь;	6.8
	склад;	6.9
	складские площадки.	6.9.1
Условно разрешенные виды использования	не подлежат установлению.	-
Вспомогательные виды разрешенного использования	не подлежат установлению.	-

3. Предельные размеры земельных участков, в том числе их площадь и предельные параметры разрешенного строительства, реконструкции объектов капитального строительства в коммунально-складской зоне представлены в таблице 2.

Таблица 2

Код вида раз- решен- ного исполь- зования	Размер земельного участка (м)				Площадь земельного участка (кв.м)		Минималь- ный отступ от границ земельного участка (м)	Предельное количество этажей/ предельная высота зданий, строений, сооружений (м)	Максималь- ный процент застройки в границах земельного участка (%)
	Длина		Ширина		Мин.	Макс.			
	Мин.	Макс.	Мин.	Макс.					
Основные виды разрешенного использования									
3.1.1	НПУ	НПУ	НПУ	НПУ	НПУ	НПУ	НПУ	НПУ	НПУ
6.7	НПУ	НПУ	НПУ	НПУ	НПУ	НПУ	НПУ	НПУ	НПУ
6.8	НПУ	НПУ	НПУ	НПУ	НПУ	НПУ	НПУ	НПУ	НПУ
6.9	НПУ	НПУ	НПУ	НПУ	НПУ	НПУ	НПУ	НПУ	НПУ
6.9.1	НПУ	НПУ	НПУ	НПУ	НПУ	НПУ	НПУ	НПУ	НПУ
Условно разрешенные виды использования									

Статья 11.4. Зона инженерной инфраструктуры (3.3)

1. Зона инженерной инфраструктуры предназначена для размещения объектов коммунального обслуживания связанных с обеспечением энергоснабжением, теплоснабжением, газоснабжением, водоснабжением, водоотведением, очисткой стоков, связи.

2. Виды разрешенного использования земельных участков и объектов капитального строительства в зоне инженерной инфраструктуры представлены в таблице 1.

Таблица 1

Вид разрешенного использования	Наименование вида разрешенного использования	Код вида разрешенного использования
Основные виды разрешенного использования	предоставление коммунальных услуг;	3.1.1
	обеспечение деятельности в области гидрометеорологии и смежных с ней областей;	3.9.1
	энергетика;	6.7
	связь;	6.8
	трубопроводный транспорт;	7.5
	гидротехнические сооружения.	11.3
Условно разрешенные виды использования	не подлежат установлению.	-
Вспомогательные виды разрешенного использования	не подлежат установлению.	-

3. Предельные размеры земельных участков, в том числе их площадь и предельные параметры разрешенного строительства, реконструкции объектов капитального строительства в зоне инженерной инфраструктуры представлены в таблице в таблице 2.

Таблица 2

Код вида раз- решен- ного исполь- зования	Размер земельного участка (м)				Площадь земельного участка (кв.м)		Минималь- ный отступ от границ земельного участка (м)	Предельное количество этажей/ предельная высота зданий, строений, соору- жений (м)	Максималь- ный процент застройки в границах земельного участка (%)
	Длина		Ширина		Мин.	Макс.			
	Мин.	Макс.	Мин.	Макс.					
Основные виды разрешенного использования									
3.1.1	НПУ	НПУ	НПУ	НПУ	НПУ	НПУ	НПУ	НПУ	НПУ
3.9.1	НПУ	НПУ	НПУ	НПУ	НПУ	НПУ	НПУ	НПУ	НПУ
6.7	НПУ	НПУ	НПУ	НПУ	НПУ	НПУ	НПУ	НПУ	НПУ
6.8	НПУ	НПУ	НПУ	НПУ	НПУ	НПУ	НПУ	НПУ	НПУ
7.5	НПУ	НПУ	НПУ	НПУ	НПУ	НПУ	НПУ	НПУ	НПУ
11.3	НПУ	НПУ	НПУ	НПУ	НПУ	НПУ	НПУ	НПУ	НПУ
Условно разрешенные виды использования не устанавливаются									

Статья 11.5. Зона транспортной инфраструктуры (3.4)

1. Зона транспортной инфраструктуры предназначена для размещения объектов автомобильного транспорта, дорожного сервиса, улично-дорожной сети.

2. Виды разрешенного использования земельных участков и объектов капитального строительства в зоне транспортной инфраструктуры представлены в таблице 1.

Таблица 1

Вид разрешенного использования	Наименование вида разрешенного использования	Код вида разрешенного использования
Основные виды разрешенного использования	объекты дорожного сервиса;	4.9.1
	автомобильный транспорт;	7.2
	трубопроводный транспорт;	7.5
	улично-дорожная сеть.	12.0.1
Условно разрешенные виды использования	не подлежит установлению.	-
Вспомогательные виды разрешенного использования	не подлежат установлению.	-

3. Предельные размеры земельных участков, в том числе их площадь и предельные параметры разрешенного строительства, реконструкции объектов капитального строительства в зоне транспортной инфраструктуры представлены в таблице 2.

Таблица 2

Код вида раз- решен- ного исполь- зования	Размер земельного участка (м)				Площадь земельного участка (кв.м)		Минималь- ный отступ от границ земельного участка (м)	Предельное количество этажей/ предельная высота зданий, строений, сооружений (м)	Максималь- ный процент застройки в границах земельного участка (%)
	Длина		Ширина		Мин.	Макс.			
	Мин.	Макс.	Мин.	Макс.					
Основные виды разрешенного использования									
4.9.1	НПУ	НПУ	НПУ	НПУ	НПУ	НПУ	НПУ	НПУ	НПУ
7.2	НПУ	НПУ	НПУ	НПУ	НПУ	НПУ	НПУ	НПУ	НПУ
7.5	НПУ	НПУ	НПУ	НПУ	НПУ	НПУ	НПУ	НПУ	НПУ
12.0.1	НПУ	НПУ	НПУ	НПУ	НПУ	НПУ	НПУ	НПУ	НПУ
Условно разрешенные виды использования не устанавливаются									

Статья 11.6. Зоны сельскохозяйственного использования (4.2)

1. Зоны сельскохозяйственного использования предназначены для выращивания сельскохозяйственных культур, сенокошения, выпаса сельскохозяйственных животных, ведения личного подсобного хозяйства на полевых участках.

2. Виды разрешенного использования земельных участков и объектов капитального строительства в зонах сельскохозяйственного использования представлены в таблице 1.

Таблица 1

Вид разрешенного использования	Наименование вида разрешенного использования	Код вида разрешенного использования
Основные виды разрешенного использования	растениеводство;	1.1
	научное обеспечение сельского хозяйства;	1.14
	ведение личного подсобного хозяйства на полевых участках;	1.16

Вид разрешенного использования	Наименование вида разрешенного использования	Код вида разрешенного использования
	сенокосение;	1.19
	выпас сельскохозяйственных животных.	1.20
Условно разрешенные виды использования	скотоводство;	1.8
	звероводство;	1.9
	птицеводство;	1.10
	свиноводство;	1.11
	пчеловодство;	1.12
	рыбоводство;	1.13
	хранение и переработка сельскохозяйственной продукции;	1.15
	питомники;	1.17
	обеспечение сельскохозяйственного производства.	1.18
Вспомогательные виды разрешенного использования	не подлежат установлению.	-

3. Предельные размеры земельных участков, в том числе их площадь и предельные параметры разрешенного строительства, реконструкции объектов капитального строительства в зонах сельскохозяйственного использования представлены в таблице 2.

Таблица 2

[illegible]

Статья 11.7. Зона сельскохозяйственной переработки (4.3)

1. Зона сельскохозяйственной переработки предназначена для размещения зданий, сооружений, используемых для производства, хранения, первичной и глубокой переработки сельскохозяйственной продукции.

2. Виды разрешенного использования земельных участков и объектов капитального строительства в зоне сельскохозяйственной переработки представлены в таблице 1.

Таблица 1

Вид разрешенного использования	Наименование вида разрешенного использования	Код вида разрешенного использования
Основные виды разрешенного использования	хранение и переработка сельскохозяйственной продукции.	1.15
Условно разрешенные виды использования	не подлежат установлению.	-
Вспомогательные виды разрешенного использования	не подлежат установлению.	-

3. Предельные размеры земельных участков, в том числе их площадь и предельные параметры разрешенного строительства, реконструкции объектов капитального строительства в зоне сельскохозяйственной переработки представлены в таблице 2.

Таблица 2

Код вида раз- решен- ного исполь- зования	Размер земельного участка (м)				Площадь земельного участка (кв.м)		Минималь- ный отступ от границ земельного участка (м)	Предельное количество этажей/ предельная высота зданий, строений, сооружений (м)	Максималь- ный процент застройки в границах земельного участка (%)
	Длина		Ширина		Мин.	Макс.			
	Мин.	Макс.	Мин.	Макс.					
Основные виды разрешенного использования									
1.15	НПУ	НПУ	НПУ	НПУ	НПУ	НПУ	НПУ	НПУ	НПУ
Условно разрешенные виды использования									

Статья 11.8. Производственная зона сельскохозяйственных предприятий (4.4)

1. Производственные зоны сельскохозяйственных предприятий предназначена для размещения объектов сельскохозяйственного назначения, используемых для содержания и разведения сельскохозяйственных животных, производства, хранения и первичной переработки сельскохозяйственной продукции, питомников, для которых необходима организация санитарно-защитной зоны в соответствии с требованиями технических регламентов.

2. Виды разрешенного использования земельных участков и объектов капитального строительства в производственной зоне сельскохозяйственных предприятий представлены в таблице 1.

Таблица 1

Вид разрешенного использования	Наименование вида разрешенного использования	Код вида разрешенного использования
Основные виды разрешенного использования	животноводство;	1.7
	рыбоводство;	1.13
	питомники;	1.17
	обеспечение сельскохозяйственного производства.	1.18
Условно разрешенные виды использования	выращивание зерновых и иных сельскохозяйственных культур;	1.2
	овощеводство;	1.3
	выращивание тонизирующих, лекарственных, цветочных культур;	1.4
	садоводство;	1.5
	выращивание льна и конопли;	1.6
	пчеловодство;	1.12
	научное обеспечение сельского хозяйства.	1.14
Вспомогательные виды разрешенного использования	не подлежат установлению.	-

3. Предельные размеры земельных участков, в том числе их площадь и предельные параметры разрешенного строительства, реконструкции объектов капитального строительства в производственной зоне сельскохозяйственных предприятий представлены в таблице 2.

Таблица 2

[illegible]

Статья 11.9. Зона озелененных территорий специального назначения (5.6)

1. Зона озелененных территорий специального назначения предназначена для формирования озелененных участков, выполняющих санитарно-защитные функции.

2. Виды разрешенного использования земельных участков и объектов капитального строительства в зоне озелененных территорий специального назначения представлены в таблице 1.

Таблица 1

Вид разрешенного использования	Наименование вида разрешенного использования	Код вида разрешенного использования
Основные виды разрешенного использования	земельные участки (территории) общего пользования.	12.0
Условно разрешенные виды использования	не подлежат установлению.	-
Вспомогательные виды разрешенного использования	не подлежат установлению.	-

3. Предельные размеры земельных участков, в том числе их площадь и предельные параметры разрешенного строительства, реконструкции объектов капитального строительства в зоне озелененных территорий специального назначения представлены в таблице 2.

Таблица 2

Код вида раз- решен- ного исполь- зования	Размер земельного участка (м)				Площадь земельного участка (кв.м)		Минималь- ный отступ от границ земельного участка (м)	Предельное количество этажей/ предельная высота зданий, строений, сооружений (м)	Максималь- ный процен- т застройки в границах земельного участка (%)
	Длина		Ширина		Мин.	Макс.			
	Мин.	Макс.	Мин.	Макс.					
Основные виды разрешенного использования									
12.0	НПУ	НПУ	НПУ	НПУ	НПУ	НПУ	НПУ	НПУ	НПУ
Условно разрешенные виды использования не устанавливаются									

Статья 11.10. Зона кладбищ (6.1)

1. Зона кладбищ предназначена для размещения кладбищ, мест захоронения, соответствующих культовых зданий и сооружений, для которых необходима организация санитарно-защитной зоны в соответствии с требованиями технических регламентов.

2. Виды разрешенного использования земельных участков и объектов капитального строительства в зоне кладбищ представлены в таблице 1.

Таблица 1

Вид разрешенного использования	Наименование вида разрешенного использования	Код вида разрешенного использования
Основные виды разрешенного использования	ритуальная деятельность.	12.1
Условно разрешенные виды использования	не подлежат установлению.	-
Вспомогательные виды разрешенного использования	не подлежат установлению.	-

3. Предельные размеры земельных участков, в том числе их площадь и предельные параметры разрешенного строительства, реконструкции объектов капитального строительства в зоне кладбищ представлены в таблице 2.



Таблица 2

Код вида раз- решен- ного исполь- зования	Размер земельного участка (м)				Площадь земельного участка (кв.м)		Минималь- ный отступ от границ земельного участка (м)	Предельное количество этажей/ предельная высота зданий, строений, сооружений (м)	Максималь- ный процент застройки в границах земельного участка (%)
	Длина		Ширина		Мин.	Макс.			
	Мин.	Макс.	Мин.	Макс.					
Основные виды разрешенного использования									
12.1	НПУ	НПУ	НПУ	НПУ	НПУ	100000	НПУ	НПУ	НПУ
Условно разрешенные виды использования не устанавливаются									

Статья 12. Земли, для которых градостроительные регламенты не устанавливаются

1. В соответствии с Градостроительным кодексом Российской Федерации на карте градостроительного зонирования муниципального образования – Малининщинское сельское поселение Пронского муниципального района Рязанской области выделены земли, для которых градостроительные регламенты не устанавливаются, представленные в таблице 1.

Таблица 1

Обозначение земель	Наименование земель
	Земли лесного фонда
	Земли сельскохозяйственных угодий

2. Согласно части 6 статьи 36 Градостроительного кодекса Российской Федерации градостроительные регламенты не устанавливаются для земель лесного фонда и сельскохозяйственных угодий в составе земель сельскохозяйственного назначения.

3. Использование земельных участков, для которых градостроительные регламенты не устанавливаются, определяются федеральными, региональными органами исполнительной власти или уполномоченными органами местного самоуправления в соответствии с федеральными законами.

Статья 13. Расчетные показатели минимально допустимого уровня обеспеченности территории объектами коммунальной, транспортной, социальной инфраструктур и расчетные показатели максимально допустимого уровня территориальной доступности указанных объектов для населения

На территории Малинищинского сельского поселения Пронского муниципального района Рязанской области не планируется осуществление деятельности по комплексному развитию территории. В связи с этим расчетные показатели минимально допустимого уровня обеспеченности территории объектами коммунальной, транспортной, социальной инфраструктур и расчетные показатели максимально допустимого уровня территориальной доступности указанных объектов для населения в соответствии с пунктом 4 части 6 статьи 30 Градостроительного кодекса Российской Федерации не устанавливаются.

Статья 14. Зоны с особыми условиями использования территории

1. В соответствии со статьей 1 Градостроительного кодекса Российской Федерации к зонам с особыми условиями использования территорий относятся: охранные, санитарно-защитные зоны, зоны охраны объектов культурного наследия (памятников истории и культуры) народов Российской Федерации (далее - объекты культурного наследия), защитные зоны объектов культурного наследия, водоохранные зоны, зоны затопления, подтопления, зоны санитарной охраны источников питьевого и хозяйственно-бытового водоснабжения, зоны охраняемых объектов, приаэродромная территория, иные зоны, устанавливаемые в соответствии с законодательством Российской Федерации.

2. В составе графических материалов правил землепользования и застройки отображены границы зон с особыми условиями использования территорий (далее – ЗОУИТ), на основании сведений содержащихся в Едином государственном реестре недвижимости (далее – ЕГРН), а также ЗОУИТ, сведения о которых отсутствуют в ЕГРН, но которые были установлены в порядке, предусмотренном частью 8 статьи 26 Федерального закона от 03.08.2018 № 342-ФЗ «О внесении изменений в Градостроительный кодекс Российской Федерации и отдельные законодательные акты Российской Федерации». На территории Малинищинского сельского поселения Пронского муниципального района Рязанской области могут быть установлены и действовать иные зоны с особыми условиями использования территорий, не отображенные в графических материалах правил землепользования и застройки.

3. Границы зон с особыми условиями использования территорий, границы территорий объектов культурного наследия, устанавливаемые в соответствии

с федеральными законами Российской Федерации, могут не совпадать с границами территориальных зон.

4. Ограничения использования земельных участков и объектов капитального строительства на территории ЗОУИТ определяется в соответствии с законодательством Российской Федерации.

Статья 14.1. Санитарно-защитные зоны предприятий, сооружений и иных объектов

1. Санитарно-защитная зона – специальная территория с особым режимом использования, которая устанавливается вокруг объектов и производств, являющихся источниками воздействия на среду обитания и здоровья человека, размер которой обеспечивает уменьшение воздействия загрязнения на атмосферный воздух (химического, биологического, физического) до значений, установленных гигиеническими нормативами.

2. Ширина санитарно-защитной зоны устанавливается с учетом санитарной классификации, результатов расчетов ожидаемого загрязнения атмосферного воздуха, уровней физических воздействий и натуральных исследований для действующих предприятий.

3. Ограничения использования земельных участков и объектов капитального строительства на территории санитарно-защитных зон определяется в соответствии с законодательством Российской Федерации.

Статья 14.2. Водоохранные зоны и прибрежные защитные полосы водных объектов

1. Водоохранными зонами являются территории, которые примыкают к береговой линии морей, рек, ручьев, каналов, озер, водохранилищ и на которых устанавливается специальный режим осуществления хозяйственной и иной деятельности в целях предотвращения загрязнения, засорения, заиления указанных водных объектов и истощения их вод, а также сохранения среды обитания водных биологических ресурсов и других объектов животного и растительного мира.

2. В границах водоохранных зон устанавливаются прибрежные защитные полосы, на территории которых вводятся дополнительные ограничения хозяйственной и иной деятельности.

3. Ограничения использования земельных участков и объектов капитального строительства на территории водоохранных зон и прибрежных защитных полос водных объектов определяются Водным кодексом Российской Федерации.

Статья 14.3. Охранные зоны инженерных коммуникаций, сооружений

1. Охранные зоны инженерных коммуникаций, сооружений предназначены для обеспечения безопасной эксплуатации существующих и вновь строящихся инженерных коммуникаций, сооружений и устанавливаются в соответствии с законодательством Российской Федерации.

2. Ограничения использования земельных участков и объектов капитального строительства на территории охранных зон инженерных коммуникаций, сооружений определяются в соответствии с законодательством Российской Федерации.

Статья 14.4. Зона минимальных расстояний до магистральных или промышленных трубопроводов

1. Зона минимальных расстояний до магистральных или промышленных трубопроводов - это расстояние от оси подземных магистральных или промышленных трубопроводов до промышленных и сельскохозяйственных предприятий, жилых и нежилых зданий и сооружений, иных объектов обеспечивающих безопасность при возможных авариях объектов магистральных или промышленных трубопроводов.

2. Ограничения использования земельных участков и объектов капитального строительства на территории зон минимальных расстояний магистральных или промышленных трубопроводов определяются в соответствии с законодательством Российской Федерации.

Статья 15. Особо охраняемые природные территории

1. Согласно Федерального закона от 14.03.1995 № 33-ФЗ «Об особо охраняемых природных территориях» особо охраняемые природные территории (далее – ООПТ) - участки земли, водной поверхности и воздушного пространства над ними, где располагаются природные комплексы и объекты, которые имеют особое природоохранное, научное, культурное, эстетическое, рекреационное и оздоровительное значение, которые изъяты решениями органов государственной власти полностью или частично из хозяйственного использования и для которых установлен режим особой охраны.

2. Согласно данным, предоставленным Министерством природопользования Рязанской области, в настоящее время на территории Малинищинского сельского поселения, особо охраняемые природные территории областного (регионального) значения и их охранные зоны отсутствуют.

3. На территории Малинищинского сельского поселения Пронского муниципального района Рязанской области отсутствуют ООПТ федерального и местного значения.

Статья 16. Объекты культурного наследия

1. На территории Малинищинского сельского поселения Пронского муниципального района Рязанской области отсутствуют исторические поселения федерального значения и исторические поселения регионального значения.

2. Согласно данным, предоставленным государственной инспекцией по охране объектов культурного наследия Рязанской области, на территории Малинищинского сельского поселения Пронского муниципального района

Рязанской области находятся 2 выявленных объекта культурного наследия (памятники архитектуры), 4 выявленных объекта археологического наследия, указанные в таблицах.

**Перечень выявленных объектов культурного наследия
(памятники архитектуры)**

№ п/п	Наименование объекта	Местонахождение	Вид объекта
1	«Церковь Козьмы и Демьяна», 1899 г	с. Гремяки	Приказ комитета по культуре и туризму Рязанской области №269 от 14.04.2011
2	«Церковь Покровская», 1822г	с. Карповское	*_*

Перечень объектов археологического наследия

№ п/п	Наименование объекта	Местонахождение	Реквизиты и наименование нормативного акта о постановке объекта археологического наследия на государственную охрану
1	Гремяка 1 поселение	1,2 км к ЮЮЗ от с. Гремяки	Приказ председателя комитета по культуре и туризму рязанской области от 14.04.2011 №269
2	Гремяка 2 поселение	1 км к ЮЮЗ от с. Гремяки	*_*
3	Гремяка 3 поселение	0,7 км к Ю от с. Гремяки	*_*
4	Гремяка 4 поселение	0,4 км к Ю от с. Гремяки	*_*

Границы территорий указанных объектов археологического наследия не утверждены.

3. В соответствии с Федеральным законом проектирование и проведение землеустроительных, земляных, строительных, мелиоративных, хозяйственных и иных работ осуществляются при отсутствии на данной территории объектов культурного наследия, включенных в реестр выявленных объектов культурного наследия.

4. В случае расположения на территории, подлежащей хозяйственному освоению, объектов культурного наследия, выявленных объектов культурного наследия землеустроительные, земляные, строительные, мелиоративные, хозяйственные и иные работы проводятся при наличии в проектах проведения таких работ разделов об обеспечении сохранности объектов культурного наследия,

выявленных объектов, получивших положительное заключение государственной историко-культурной экспертизы.

5. Данные разделы являются документацией по сохранению выявленного объекта культурного наследия и подлежат согласованию с органом государственной охраны объектов культурного наследия.»

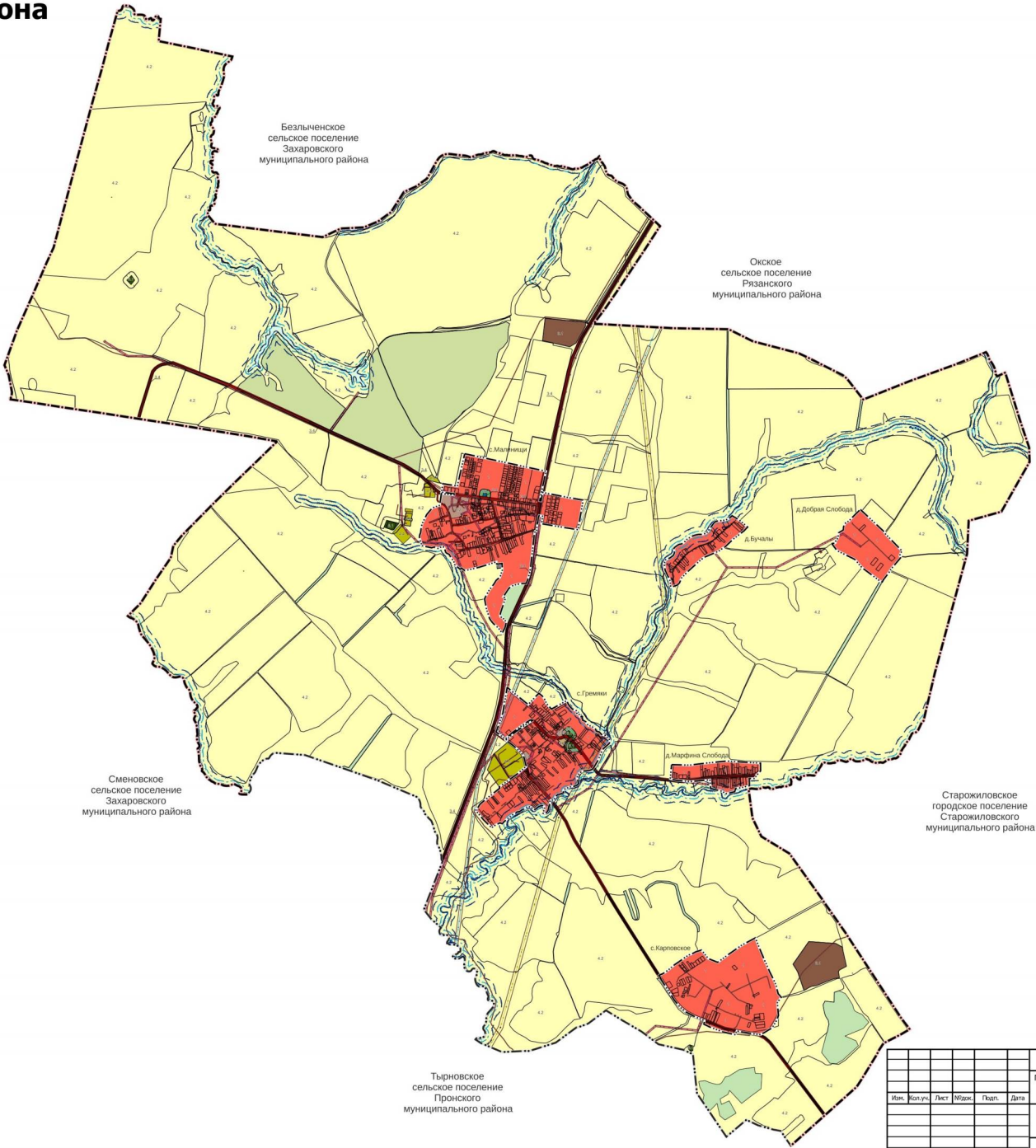
Правила землепользования и застройки муниципального образования -
Малининское сельское поселение
Пронского муниципального района
Рязанской области

Карта градостроительного зонирования
М 1:30000



Условные обозначения

- сущ. Границы единиц административно-территориального деления
Российской Федерации
- Граница муниципального района
 - Граница сельского поселения
 - Граница населенного пункта
- Территориальные зоны
- 1 Жилые зоны
 - 3.1 Производственная зона
 - 3.2 Коммунально-складская зона
 - 3.3 Зона инженерной инфраструктуры
 - 3.4 Зона транспортной инфраструктуры
 - 4.2 Зоны сельскохозяйственного использования
 - 4.3 Зона сельскохозяйственной переработки
 - 4.4 Производственная зона сельскохозяйственных предприятий
 - 5.6 Зона озелененных территорий специального назначения
 - 6.1 Зона кладбищ
- Земли, для которых градостроительные регламенты не устанавливаются
- Земли лесного фонда
 - Земли сельскохозяйственных угодий
- Поверхностные водные объекты
- Водоток (река, ручей, канал)
 - Водоём (озеро, пруд, обводненный карьер, водохранилище)
- Автомобильные дороги
- Автомобильные дороги регионального или межмуниципального значения
 - Автомобильные дороги местного значения
- Линии электропередачи (ЛЭП)
- Линии электропередачи 220 кВ
 - Линии электропередачи 110 кВ
 - Линии электропередачи 10 кВ
- Сети электросвязи
- Линия связи
- Распределительные трубопроводы для транспортировки газа
- Газопровод распределительный высокого давления
- Зоны с особыми условиями использования территории
- Водоохранная зона
 - Прибрежная защитная полоса
 - Охранная зона газопроводов и систем газоснабжения
 - Охранная зона объектов электросетевого хозяйства (вдоль линий электропередачи, вокруг подстанций)
 - Охранная зона линий и сооружений связи
 - Охранная зона пункта государственной геодезической сети



Приложение № 2
к постановлению главного управления
архитектуры и градостроительства
Рязанской области
от 27 сентября 2023 г. № 464-п

"Приложение № 2
к постановлению главного управления
архитектуры и градостроительства
Рязанской области
от 10 декабря 2019 г. № 434-п

						Правила землепользования и застройки муниципального образования - Малининское сельское поселение Пронского муниципального района Рязанской области		
Изм.	Внес.	Лист	Вариант	Подп.	Дата			
						Карта градостроительного зонирования М 1:30000		
						ГКУ Ю "Центр градостроительного развития Рязанской области"		

Приложение № 3
к постановлению главного управления
архитектуры и градостроительства
Рязанской области
от 27 сентября 2023 г. № 464-п

«Приложение № 3
к постановлению главного управления
архитектуры и градостроительства
Рязанской области
от 10 декабря 2019 г. № 434-п

Графическое описание местоположения границ территориальных зон,
перечень координат характерных точек этих границ
муниципального образования – Малининское сельское поселение
Пронского муниципального района Рязанской области

ОПИСАНИЕ МЕСТОПОЛОЖЕНИЯ ГРАНИЦ

1 Жилая зона (населенный пункт д. Бучалы)

(наименование объекта местоположение границ, которого описано (далее - объект))

Раздел 1

Сведения об объекте		
№ п/п	Характеристики объекта	Описание характеристик
1	2	3
1	Местоположение объекта	<i>Российская Федерация, Рязанская область, р-н Пронский, с/п Малинищинское, д Бучалы</i>
2	Площадь объекта \pm величина погрешности определения площади ($P \pm \Delta P$)	<i>395214кв.м. \pm 220кв.м.</i>
3	Иные характеристики объекта	<i>Номер зоны: -</i>

Раздел 2

Сведения о местоположении границ объекта					
1. Система координат <u>МСК-62</u>					
2. Сведения о характерных точках границ объекта					
Обозначение характерных точек границ	Координаты, м		Метод определения координат характерной точки	Средняя квадратическая погрешность положения характерной точки (Mt), м	Описание обозначения точки на местности (при наличии)
	X	Y			
1	2	3	4	5	6
1	413601,08	1325828,55	Картометрический метод	2,50	-
2	413611,21	1325834,53	Картометрический метод	2,50	-
3	413627,61	1325855,65	Картометрический метод	2,50	-
4	413642,57	1325876,38	Картометрический метод	2,50	-
5	413653,28	1325895,9	Картометрический метод	2,50	-
6	413657,1	1325909,9	Картометрический метод	2,50	-
7	413659,62	1325925,99	Картометрический метод	2,50	-
8	413666,6	1325942,7	Картометрический метод	2,50	-
9	413677,21	1325960,32	Картометрический метод	2,50	-
10	413696,31	1325980,84	Картометрический метод	2,50	-
11	413711,35	1325992,75	Картометрический метод	2,50	-
12	413722,5	1326005,11	Картометрический метод	2,50	-
13	413735,18	1326022,88	Картометрический метод	2,50	-
14	413751,06	1326048,47	Картометрический метод	2,50	-
15	413764,02	1326073,4	Картометрический метод	2,50	-
16	413773,28	1326092,44	Картометрический метод	2,50	-
17	413778,01	1326105,57	Картометрический метод	2,50	-
18	413784,54	1326129,29	Картометрический метод	2,50	-
19	413788,83	1326150,92	Картометрический метод	2,50	-
20	413790,67	1326168,42	Картометрический метод	2,50	-
21	413791,53	1326191,3	Картометрический метод	2,50	-
22	413790,8	1326208,35	Картометрический метод	2,50	-
23	413792,03	1326219,9	Картометрический метод	2,50	-
24	413796,85	1326233,51	Картометрический метод	2,50	-
25	413805,93	1326264,09	Картометрический метод	2,50	-
26	413826,69	1326287,42	Картометрический метод	2,50	-
27	413948,33	1326373,7	Картометрический метод	2,50	-
28	413968,33	1326397,42	Картометрический метод	2,50	-
29	413975,37	1326432,05	Картометрический метод	2,50	-
30	413980,04	1326485,1	Картометрический метод	2,50	-
31	413987,93	1326536,35	Картометрический метод	2,50	-
32	414013,94	1326586,89	Картометрический метод	2,50	-
33	414045,92	1326621,21	Картометрический метод	2,50	-
34	414004,84	1326689,38	Картометрический метод	2,50	-
35	413981,37	1326726	Картометрический метод	2,50	-
36	413891,74	1326832,75	Картометрический метод	2,50	-
37	413842,94	1326787,33	Картометрический метод	2,50	-
38	413722,47	1326631,55	Картометрический метод	2,50	-
39	413620,83	1326525,28	Картометрический метод	2,50	-

Сведения о местоположении границ объекта

40	413609,44	1326502,85	Картометрический метод	2,50	-
41	413563,19	1326439,27	Картометрический метод	2,50	-
42	413484,1	1326253,22	Картометрический метод	2,50	-
43	413447,63	1326198,31	Картометрический метод	2,50	-
44	413287,81	1326020,1	Картометрический метод	2,50	-
45	413199,32	1325933,28	Картометрический метод	2,50	-
46	413130,77	1325904,21	Картометрический метод	2,50	-
47	413100,56	1325874,51	Картометрический метод	2,50	-
48	413093,6	1325855,06	Картометрический метод	2,50	-
49	413074,6	1325792,31	Картометрический метод	2,50	-
50	413101,12	1325775,52	Картометрический метод	2,50	-
51	413128,51	1325779,05	Картометрический метод	2,50	-
52	413170,49	1325772,43	Картометрический метод	2,50	-
53	413243,84	1325736,63	Картометрический метод	2,50	-
54	413303,49	1325709,23	Картометрический метод	2,50	-
55	413345,71	1325702,67	Картометрический метод	2,50	-
56	413388,77	1325695,98	Картометрический метод	2,50	-
57	413446,21	1325714,54	Картометрический метод	2,50	-
58	413469,19	1325772,87	Картометрический метод	2,50	-
59	413505,42	1325820,59	Картометрический метод	2,50	-
60	413539	1325835,62	Картометрический метод	2,50	-
1	413601,08	1325828,55	Картометрический метод	2,50	-

3. Сведения о характерных точках части (частей) границы объекта

Обозначение характерных точек части границы	Координаты, м		Метод определения координат характерной точки	Средняя квадратическая погрешность положения характерной точки (Мт), м	Описание обозначения точки на местности (при наличии)
	X	Y			
1	2	3	4	5	6
Часть № _					
-	-	-	-	-	-

ОПИСАНИЕ МЕСТОПОЛОЖЕНИЯ ГРАНИЦ

1 Жилая зона (населенный пункт с. Гремяки)

(наименование объекта местоположение границ, которого описано (далее - объект)

Раздел 1

Сведения об объекте		
№ п/п	Характеристики объекта	Описание характеристик
1	2	3
1	Местоположение объекта	<i>Российская Федерация, Рязанская область, р-н Пронский, с/п Малинищинское, с Гремяки</i>
2	Площадь объекта \pm величина погрешности определения площади ($P \pm \Delta P$)	<i>1568755кв.м. \pm 438кв.м.</i>
3	Иные характеристики объекта	<i>Номер зоны: -</i>

Раздел 2

Сведения о местоположении границ объекта					
1. Система координат <u>МСК-62</u>					
2. Сведения о характерных точках границ объекта					
Обозначение характерных точек границ	Координаты, м		Метод определения координат характерной точки	Средняя квадратическая погрешность положения характерной точки (Мт), м	Описание обозначения точки на местности (при наличии)
	X	Y			
1	2	3	4	5	6
1	411707,57	1323556,02	Картометрический метод	2,50	-
2	411620,81	1323659,76	Картометрический метод	2,50	-
3	411472,45	1323841,95	Картометрический метод	2,50	-
4	411621,27	1323981,41	Картометрический метод	2,50	-
5	411623,98	1323983,95	Картометрический метод	2,50	-
6	411626,14	1323986,07	Картометрический метод	2,50	-
7	411620,83	1323994,44	Картометрический метод	2,50	-
8	411621	1323994,55	Картометрический метод	2,50	-
9	411594,7	1324028,3	Картометрический метод	2,50	-
10	411553,85	1324060,16	Картометрический метод	2,50	-
11	411523,2	1324077,77	Картометрический метод	2,50	-
12	411494,33	1324085,79	Картометрический метод	2,50	-
13	411411,05	1324158,08	Картометрический метод	2,50	-
14	411430,72	1324195,41	Картометрический метод	2,50	-
15	411517,07	1324349,51	Картометрический метод	2,50	-
16	411526,1	1324364,84	Картометрический метод	2,50	-
17	411526,71	1324366,15	Картометрический метод	2,50	-
18	411481,23	1324387,24	Картометрический метод	2,50	-
19	411446,88	1324409,04	Картометрический метод	2,50	-
20	411404,28	1324451,39	Картометрический метод	2,50	-
21	411398,01	1324466,93	Картометрический метод	2,50	-
22	411393,24	1324495,4	Картометрический метод	2,50	-
23	411376,27	1324506,71	Картометрический метод	2,50	-
24	411347,39	1324505,52	Картометрический метод	2,50	-
25	411342,63	1324518,31	Картометрический метод	2,50	-
26	411339,62	1324535,85	Картометрический метод	2,50	-
27	411334,36	1324540,11	Картометрический метод	2,50	-
28	411305,54	1324547,38	Картометрический метод	2,50	-
29	411305,04	1324554,9	Картометрический метод	2,50	-
30	411313,81	1324572,69	Картометрический метод	2,50	-
31	411307,04	1324581,46	Картометрический метод	2,50	-
32	411282,98	1324575,7	Картометрический метод	2,50	-
33	411274,72	1324585,22	Картометрический метод	2,50	-
34	411256,05	1324587,33	Картометрический метод	2,50	-
35	411248,65	1324611,54	Картометрический метод	2,50	-
36	411235,87	1324629,33	Картометрический метод	2,50	-
37	411216,07	1324638,6	Картометрический метод	2,50	-
38	411206,04	1324649,63	Картометрический метод	2,50	-
39	411192,4	1324655,22	Картометрический метод	2,50	-

Сведения о местоположении границ объекта

40	411183,74	1324666,92	Картометрический метод	2,50	-
41	411181,99	1324696,49	Картометрический метод	2,50	-
42	411167,7	1324715,54	Картометрический метод	2,50	-
43	411161,43	1324733,08	Картометрический метод	2,50	-
44	411148,15	1324744,11	Картометрический метод	2,50	-
45	411137,63	1324760,15	Картометрический метод	2,50	-
46	411113,06	1324769,42	Картометрический метод	2,50	-
47	411106,55	1324777,69	Картометрический метод	2,50	-
48	411100,47	1324807,98	Картометрический метод	2,50	-
49	411094,27	1324816,54	Картометрический метод	2,50	-
50	411064,19	1324840,85	Картометрический метод	2,50	-
51	411058,93	1324859,39	Картометрический метод	2,50	-
52	411056,17	1324887,71	Картометрический метод	2,50	-
53	411046,4	1324901,5	Картометрический метод	2,50	-
54	411015,6	1324925,37	Картометрический метод	2,50	-
55	411005,7	1324943,76	Картометрический метод	2,50	-
56	410979,49	1324955,63	Картометрический метод	2,50	-
57	410955,93	1324952,12	Картометрический метод	2,50	-
58	410938,13	1324942,6	Картометрический метод	2,50	-
59	410872,72	1324867,41	Картометрический метод	2,50	-
60	410841,9	1324847,11	Картометрический метод	2,50	-
61	410718,58	1324796,66	Картометрический метод	2,50	-
62	410621,86	1324740,85	Картометрический метод	2,50	-
63	410617,74	1324737,63	Картометрический метод	2,50	-
64	410602,12	1324725,43	Картометрический метод	2,50	-
65	410595,53	1324720,28	Картометрический метод	2,50	-
66	410584,27	1324704,01	Картометрический метод	2,50	-
67	410573,74	1324672,69	Картометрический метод	2,50	-
68	410567,24	1324590,16	Картометрический метод	2,50	-
69	410549,93	1324557,4	Картометрический метод	2,50	-
70	410530,38	1324533,59	Картометрический метод	2,50	-
71	410510,08	1324519,31	Картометрический метод	2,50	-
72	410479,55	1324506,71	Картометрический метод	2,50	-
73	410431,46	1324521,44	Картометрический метод	2,50	-
74	410413,02	1324523,67	Картометрический метод	2,50	-
75	410397,64	1324527,6	Картометрический метод	2,50	-
76	410384,79	1324520,8	Картометрический метод	2,50	-
77	410367,66	1324495,09	Картометрический метод	2,50	-
78	410356,34	1324457,15	Картометрический метод	2,50	-
79	410357,19	1324437,76	Картометрический метод	2,50	-
80	410344,75	1324397,26	Картометрический метод	2,50	-
81	410330,89	1324365,43	Картометрический метод	2,50	-
82	410320,87	1324339,37	Картометрический метод	2,50	-
83	410309,59	1324324,58	Картометрический метод	2,50	-
84	410296,56	1324321,07	Картометрический метод	2,50	-
85	410269,06	1324324,08	Картометрический метод	2,50	-
86	410248,94	1324265,94	Картометрический метод	2,50	-
87	410247,44	1324247,89	Картометрический метод	2,50	-
88	410222,88	1324217,32	Картометрический метод	2,50	-
89	410202,06	1324208,3	Картометрический метод	2,50	-
90	410169,13	1324188,37	Картометрический метод	2,50	-

Сведения о местоположении границ объекта

91	410171,62	1324156,27	Картометрический метод	2,50	-
92	410165,39	1324145,86	Картометрический метод	2,50	-
93	410156,02	1324138,42	Картометрический метод	2,50	-
94	410125,45	1324142,28	Картометрический метод	2,50	-
95	410108,04	1324131,52	Картометрический метод	2,50	-
96	410088,3	1324126,34	Картометрический метод	2,50	-
97	410031,32	1324112,27	Картометрический метод	2,50	-
98	410005,96	1324096,76	Картометрический метод	2,50	-
99	409989,64	1324074,18	Картометрический метод	2,50	-
100	409984,93	1324048,67	Картометрический метод	2,50	-
101	410004,98	1324040,6	Картометрический метод	2,50	-
102	410016,91	1324045,21	Картометрический метод	2,50	-
103	410030,31	1324058,99	Картометрический метод	2,50	-
104	410058,03	1324068,22	Картометрический метод	2,50	-
105	410080,86	1324059,31	Картометрический метод	2,50	-
106	410095,36	1324043,87	Картометрический метод	2,50	-
107	410092,4	1324009,09	Картометрический метод	2,50	-
108	410075,77	1323977,98	Картометрический метод	2,50	-
109	410051,35	1323947,38	Картометрический метод	2,50	-
110	410036,06	1323923,04	Картометрический метод	2,50	-
111	410077,26	1323874,65	Картометрический метод	2,50	-
112	410081,21	1323845,77	Картометрический метод	2,50	-
113	410071,82	1323813,22	Картометрический метод	2,50	-
114	410051,85	1323785,99	Картометрический метод	2,50	-
115	410035,72	1323754,24	Картометрический метод	2,50	-
116	410014,21	1323725,09	Картометрический метод	2,50	-
117	410009,73	1323690,81	Картометрический метод	2,50	-
118	409990,55	1323670,25	Картометрический метод	2,50	-
119	409986,01	1323651,55	Картометрический метод	2,50	-
120	409926,9	1323569,98	Картометрический метод	2,50	-
121	409868,76	1323505,82	Картометрический метод	2,50	-
122	409848,71	1323489,78	Картометрический метод	2,50	-
123	409860,39	1323457,35	Картометрический метод	2,50	-
124	409831,67	1323396,55	Картометрический метод	2,50	-
125	409793,42	1323344,06	Картометрический метод	2,50	-
126	409897,93	1323237,12	Картометрический метод	2,50	-
127	410023,41	1323131,5	Картометрический метод	2,50	-
128	410041,46	1323130,04	Картометрический метод	2,50	-
129	410070,79	1323158,89	Картометрический метод	2,50	-
130	410114,64	1323184,26	Картометрический метод	2,50	-
131	410226,06	1323317,67	Картометрический метод	2,50	-
132	410257,95	1323360,33	Картометрический метод	2,50	-
133	410332,25	1323453,32	Картометрический метод	2,50	-
134	410351,92	1323447,08	Картометрический метод	2,50	-
135	410384,64	1323495,69	Картометрический метод	2,50	-
136	410454,78	1323593,18	Картометрический метод	2,50	-
137	410524,92	1323690,67	Картометрический метод	2,50	-
138	410627,92	1323810,38	Картометрический метод	2,50	-
139	410621,85	1323811,88	Картометрический метод	2,50	-
140	410626,02	1323816,47	Картометрический метод	2,50	-
141	410748,67	1323786,13	Картометрический метод	2,50	-

Сведения о местоположении границ объекта

142	410788,18	1323768,3	Картометрический метод	2,50	-
143	410827,95	1323733,83	Картометрический метод	2,50	-
144	410869,71	1323690,08	Картометрический метод	2,50	-
145	410919,97	1323630,2	Картометрический метод	2,50	-
146	410988,68	1323536,3	Картометрический метод	2,50	-
147	410995	1323544,94	Картометрический метод	2,50	-
148	411012,03	1323568,21	Картометрический метод	2,50	-
149	411075,53	1323637,34	Картометрический метод	2,50	-
150	411189,13	1323793,03	Картометрический метод	2,50	-
151	411231,82	1323857,57	Картометрический метод	2,50	-
152	411242,69	1323875,2	Картометрический метод	2,50	-
153	411244,24	1323885,62	Картометрический метод	2,50	-
154	411259,57	1323906,57	Картометрический метод	2,50	-
155	411261,88	1323899,11	Картометрический метод	2,50	-
156	411263,45	1323885,6	Картометрический метод	2,50	-
157	411260,9	1323868,55	Картометрический метод	2,50	-
158	411247,84	1323847,34	Картометрический метод	2,50	-
159	411204,73	1323782,18	Картометрический метод	2,50	-
160	411090,25	1323625,28	Картометрический метод	2,50	-
161	411014,83	1323543,18	Картометрический метод	2,50	-
162	411007,54	1323534,81	Картометрический метод	2,50	-
163	411006,87	1323532,51	Картометрический метод	2,50	-
164	411007,08	1323529,48	Картометрический метод	2,50	-
165	411008,68	1323525,38	Картометрический метод	2,50	-
166	411014,81	1323516,37	Картометрический метод	2,50	-
167	411024,57	1323503,58	Картометрический метод	2,50	-
168	411069,25	1323443,51	Картометрический метод	2,50	-
169	411085,37	1323421,78	Картометрический метод	2,50	-
170	411098,3	1323404,24	Картометрический метод	2,50	-
171	411149,02	1323422,92	Картометрический метод	2,50	-
172	411354,76	1323496,41	Картометрический метод	2,50	-
1	411707,57	1323556,02	Картометрический метод	2,50	-
173	411462,12	1323829,77	Картометрический метод	2,50	-
174	411462,12	1323829,97	Картометрический метод	2,50	-
175	411461,92	1323829,97	Картометрический метод	2,50	-
176	411461,92	1323829,77	Картометрический метод	2,50	-
173	411462,12	1323829,77	Картометрический метод	2,50	-
177	411241,51	1323467,55	Картометрический метод	2,50	-
178	411241,51	1323467,75	Картометрический метод	2,50	-
179	411241,31	1323467,75	Картометрический метод	2,50	-
180	411241,31	1323467,55	Картометрический метод	2,50	-
177	411241,51	1323467,55	Картометрический метод	2,50	-
181	411100,83	1323672,38	Картометрический метод	2,50	-
182	411101,46	1323673,57	Картометрический метод	2,50	-
183	411100,37	1323674,14	Картометрический метод	2,50	-
184	411099,74	1323672,95	Картометрический метод	2,50	-
181	411100,83	1323672,38	Картометрический метод	2,50	-
185	411190,43	1323450,74	Картометрический метод	2,50	-

Сведения о местоположении границ объекта

186	411190,43	1323450,94	Картометрический метод	2,50	-
187	411190,23	1323450,94	Картометрический метод	2,50	-
188	411190,23	1323450,74	Картометрический метод	2,50	-
185	411190,43	1323450,74	Картометрический метод	2,50	-
189	411112,54	1323450,17	Картометрический метод	2,50	-
190	411112,54	1323450,37	Картометрический метод	2,50	-
191	411112,34	1323450,37	Картометрический метод	2,50	-
192	411112,34	1323450,17	Картометрический метод	2,50	-
189	411112,54	1323450,17	Картометрический метод	2,50	-
193	411135,84	1323428,55	Картометрический метод	2,50	-
194	411133,64	1323434,45	Картометрический метод	2,50	-
195	411133,37	1323434,35	Картометрический метод	2,50	-
196	411135,57	1323428,45	Картометрический метод	2,50	-
193	411135,84	1323428,55	Картометрический метод	2,50	-
197	411290,24	1323483,33	Картометрический метод	2,50	-
198	411290,24	1323483,53	Картометрический метод	2,50	-
199	411290,04	1323483,53	Картометрический метод	2,50	-
200	411290,04	1323483,33	Картометрический метод	2,50	-
197	411290,24	1323483,33	Картометрический метод	2,50	-
201	411644,59	1323604,39	Картометрический метод	2,50	-
202	411644,59	1323604,59	Картометрический метод	2,50	-
203	411644,39	1323604,59	Картометрический метод	2,50	-
204	411644,39	1323604,39	Картометрический метод	2,50	-
201	411644,59	1323604,39	Картометрический метод	2,50	-
205	411627,91	1323550,57	Картометрический метод	2,50	-
206	411627,91	1323550,77	Картометрический метод	2,50	-
207	411627,71	1323550,77	Картометрический метод	2,50	-
208	411627,71	1323550,57	Картометрический метод	2,50	-
205	411627,91	1323550,57	Картометрический метод	2,50	-
209	411568,18	1323539,79	Картометрический метод	2,50	-
210	411568,18	1323539,99	Картометрический метод	2,50	-
211	411567,98	1323539,99	Картометрический метод	2,50	-
212	411567,98	1323539,79	Картометрический метод	2,50	-
209	411568,18	1323539,79	Картометрический метод	2,50	-
213	411514,27	1323530,34	Картометрический метод	2,50	-
214	411514,27	1323530,54	Картометрический метод	2,50	-
215	411514,07	1323530,54	Картометрический метод	2,50	-
216	411514,07	1323530,34	Картометрический метод	2,50	-
213	411514,27	1323530,34	Картометрический метод	2,50	-
217	411456,28	1323520,08	Картометрический метод	2,50	-
218	411456,28	1323520,28	Картометрический метод	2,50	-
219	411456,08	1323520,28	Картометрический метод	2,50	-
220	411456,08	1323520,08	Картометрический метод	2,50	-
217	411456,28	1323520,08	Картометрический метод	2,50	-

Сведения о местоположении границ объекта

221	411396,91	1323509,87	Картометрический метод	2,50	-
222	411396,91	1323510,07	Картометрический метод	2,50	-
223	411396,71	1323510,07	Картометрический метод	2,50	-
224	411396,71	1323509,87	Картометрический метод	2,50	-
221	411396,91	1323509,87	Картометрический метод	2,50	-
225	411344,64	1323496,53	Картометрический метод	2,50	-
226	411343,72	1323500,69	Картометрический метод	2,50	-
227	411343,49	1323500,64	Картометрический метод	2,50	-
228	411344,4	1323496,48	Картометрический метод	2,50	-
225	411344,64	1323496,53	Картометрический метод	2,50	-
229	411680,59	1323559,87	Картометрический метод	2,50	-
230	411680,81	1323560,04	Картометрический метод	2,50	-
231	411678,82	1323562,66	Картометрический метод	2,50	-
232	411678,6	1323562,49	Картометрический метод	2,50	-
229	411680,59	1323559,87	Картометрический метод	2,50	-
233	411422	1323879,59	Картометрический метод	2,50	-
234	411422	1323879,79	Картометрический метод	2,50	-
235	411421,8	1323879,79	Картометрический метод	2,50	-
236	411421,8	1323879,59	Картометрический метод	2,50	-
233	411422	1323879,59	Картометрический метод	2,50	-
237	411501,67	1323780,79	Картометрический метод	2,50	-
238	411501,67	1323780,99	Картометрический метод	2,50	-
239	411501,47	1323780,99	Картометрический метод	2,50	-
240	411501,47	1323780,79	Картометрический метод	2,50	-
237	411501,67	1323780,79	Картометрический метод	2,50	-
241	411537,64	1323736,95	Картометрический метод	2,50	-
242	411537,64	1323737,15	Картометрический метод	2,50	-
243	411537,44	1323737,15	Картометрический метод	2,50	-
244	411537,44	1323736,95	Картометрический метод	2,50	-
241	411537,64	1323736,95	Картометрический метод	2,50	-
245	411575,92	1323689,53	Картометрический метод	2,50	-
246	411575,92	1323689,73	Картометрический метод	2,50	-
247	411575,72	1323689,73	Картометрический метод	2,50	-
248	411575,72	1323689,53	Картометрический метод	2,50	-
245	411575,92	1323689,53	Картометрический метод	2,50	-
249	411609,68	1323647,39	Картометрический метод	2,50	-
250	411609,68	1323647,59	Картометрический метод	2,50	-
251	411609,48	1323647,59	Картометрический метод	2,50	-
252	411609,48	1323647,39	Картометрический метод	2,50	-
249	411609,68	1323647,39	Картометрический метод	2,50	-
253	411096,48	1323415,69	Картометрический метод	2,50	-
254	411096,48	1323415,89	Картометрический метод	2,50	-
255	411096,28	1323415,89	Картометрический метод	2,50	-

Сведения о местоположении границ объекта

256	411096,28	1323415,69	Картометрический метод	2,50	-
253	411096,48	1323415,69	Картометрический метод	2,50	-
257	411048,88	1323578,38	Картометрический метод	2,50	-
258	411048,88	1323578,58	Картометрический метод	2,50	-
259	411048,68	1323578,58	Картометрический метод	2,50	-
260	411048,68	1323578,38	Картометрический метод	2,50	-
257	411048,88	1323578,38	Картометрический метод	2,50	-
261	411016,84	1323533,99	Картометрический метод	2,50	-
262	411017,03	1323534,2	Картометрический метод	2,50	-
263	411013,66	1323537,39	Картометрический метод	2,50	-
264	411013,47	1323537,19	Картометрический метод	2,50	-
261	411016,84	1323533,99	Картометрический метод	2,50	-
265	411062,28	1323494,32	Картометрический метод	2,50	-
266	411062,28	1323494,52	Картометрический метод	2,50	-
267	411062,08	1323494,52	Картометрический метод	2,50	-
268	411062,08	1323494,32	Картометрический метод	2,50	-
265	411062,28	1323494,32	Картометрический метод	2,50	-
269	410845,02	1323809,87	Картометрический метод	2,50	-
270	410762,08	1323879,92	Картометрический метод	2,50	-
271	410692,52	1323804,94	Картометрический метод	2,50	-
272	410713,44	1323800,27	Картометрический метод	2,50	-
273	410749,46	1323789,75	Картометрический метод	2,50	-
274	410777,69	1323779,26	Картометрический метод	2,50	-
275	410794,88	1323767,82	Картометрический метод	2,50	-
276	410803,57	1323760,8	Картометрический метод	2,50	-
269	410845,02	1323809,87	Картометрический метод	2,50	-
277	411080,34	1324213,52	Картометрический метод	2,50	-
278	411163,22	1324301,21	Картометрический метод	2,50	-
279	411133,71	1324334,23	Картометрический метод	2,50	-
280	411156,81	1324360,05	Картометрический метод	2,50	-
281	411162,39	1324367,61	Картометрический метод	2,50	-
282	411166,46	1324376,09	Картометрический метод	2,50	-
283	411168,86	1324385,18	Картометрический метод	2,50	-
284	411169,53	1324394,56	Картометрический метод	2,50	-
285	411168,42	1324403,89	Картометрический метод	2,50	-
286	411165,59	1324412,86	Картометрический метод	2,50	-
287	411161,13	1324421,14	Картометрический метод	2,50	-
288	411116,82	1324467,48	Картометрический метод	2,50	-
289	411108,06	1324474,58	Картометрический метод	2,50	-
290	411080,11	1324492,42	Картометрический метод	2,50	-
291	411071,12	1324496,96	Картометрический метод	2,50	-
292	411061,41	1324499,6	Картометрический метод	2,50	-
293	411051,37	1324500,24	Картометрический метод	2,50	-
294	411041,41	1324498,86	Картометрический метод	2,50	-
295	411031,91	1324495,51	Картометрический метод	2,50	-
296	411023,28	1324490,33	Картометрический метод	2,50	-
297	411015,87	1324483,53	Картометрический метод	2,50	-

Сведения о местоположении границ объекта

298	411006,25	1324472,73	Картометрический метод	2,50	-
299	410991,45	1324486,96	Картометрический метод	2,50	-
300	410976,48	1324457,36	Картометрический метод	2,50	-
301	410932,71	1324496,44	Картометрический метод	2,50	-
302	410897,7	1324527,69	Картометрический метод	2,50	-
303	410894,32	1324533,73	Картометрический метод	2,50	-
304	410907,19	1324565,43	Картометрический метод	2,50	-
305	410899,73	1324569,11	Картометрический метод	2,50	-
306	410890,03	1324571,67	Картометрический метод	2,50	-
307	410880,02	1324572,24	Картометрический метод	2,50	-
308	410870,1	1324570,81	Картометрический метод	2,50	-
309	410860,66	1324567,42	Картометрический метод	2,50	-
310	410853,87	1324563,29	Картометрический метод	2,50	-
311	410852,08	1324562,21	Картометрический метод	2,50	-
312	410844,72	1324555,4	Картометрический метод	2,50	-
313	410840,88	1324550,06	Картометрический метод	2,50	-
314	410847,95	1324545,05	Картометрический метод	2,50	-
315	410836,59	1324528,42	Картометрический метод	2,50	-
316	410833,1	1324530,71	Картометрический метод	2,50	-
317	410832,56	1324528,33	Картометрический метод	2,50	-
318	410821,38	1324436,41	Картометрический метод	2,50	-
319	410824,47	1324440,64	Картометрический метод	2,50	-
320	410858,9	1324407,48	Картометрический метод	2,50	-
321	410848,07	1324390,15	Картометрический метод	2,50	-
322	410831,28	1324360,28	Картометрический метод	2,50	-
323	410829,79	1324357,94	Картометрический метод	2,50	-
324	410831,92	1324355,2	Картометрический метод	2,50	-
325	410839,33	1324348,79	Картометрический метод	2,50	-
326	410847,86	1324343,94	Картометрический метод	2,50	-
327	410857,17	1324340,85	Картометрический метод	2,50	-
328	410866,9	1324339,64	Картометрический метод	2,50	-
329	410868,63	1324339,6	Картометрический метод	2,50	-
330	410866,21	1324341,63	Картометрический метод	2,50	-
331	410861,24	1324345,82	Картометрический метод	2,50	-
332	410845,65	1324356,79	Картометрический метод	2,50	-
333	410857,29	1324371,74	Картометрический метод	2,50	-
334	410868,19	1324361,72	Картометрический метод	2,50	-
335	410869,8	1324363,48	Картометрический метод	2,50	-
336	410871,39	1324361,56	Картометрический метод	2,50	-
337	410876,08	1324357,44	Картометрический метод	2,50	-
338	410882,87	1324350,55	Картометрический метод	2,50	-
339	410881,67	1324349,21	Картометрический метод	2,50	-
340	410883,89	1324347,17	Картометрический метод	2,50	-
341	410883,27	1324346,47	Картометрический метод	2,50	-
342	410891,15	1324339,02	Картометрический метод	2,50	-
343	410904,26	1324338,68	Картометрический метод	2,50	-
344	410914,05	1324339,4	Картометрический метод	2,50	-
345	410925,35	1324341,35	Картометрический метод	2,50	-
346	410905,35	1324325,59	Картометрический метод	2,50	-
347	410893,61	1324316,35	Картометрический метод	2,50	-
348	410887,31	1324311,38	Картометрический метод	2,50	-

Сведения о местоположении границ объекта

349	410946,09	1324248,34	Картометрический метод	2,50	-
350	410972,72	1324265,47	Картометрический метод	2,50	-
351	410994,68	1324241,17	Картометрический метод	2,50	-
352	411004,79	1324250,24	Картометрический метод	2,50	-
353	411003,94	1324284,31	Картометрический метод	2,50	-
354	411022,19	1324335,72	Картометрический метод	2,50	-
355	411050,23	1324317,01	Картометрический метод	2,50	-
356	411035,93	1324301,48	Картометрический метод	2,50	-
357	411028,89	1324279,03	Картометрический метод	2,50	-
358	411035,82	1324258,41	Картометрический метод	2,50	-
277	411080,34	1324213,52	Картометрический метод	2,50	-

3. Сведения о характерных точках части (частей) границы объекта

Обозначение характерных точек части границы	Координаты, м		Метод определения координат характерной точки	Средняя квадратическая погрешность положения характерной точки (Mt), м	Описание обозначения точки на местности (при наличии)
	X	Y			
1	2	3	4	5	6
Часть № _					
-	-	-	-	-	-

ОПИСАНИЕ МЕСТОПОЛОЖЕНИЯ ГРАНИЦ

1 Жилая зона (населенный пункт д. Добрая Слобода)

(наименование объекта местоположение границ, которого описано (далее - объект))

Раздел 1

Сведения об объекте		
№ п/п	Характеристики объекта	Описание характеристик
1	2	3
1	Местоположение объекта	<i>Российская Федерация, Рязанская область, р-н Пронский, с/п Малинищинское, д Добрая Слобода</i>
2	Площадь объекта \pm величина погрешности определения площади ($P \pm \Delta P$)	<i>478701кв.м. \pm 242кв.м.</i>
3	Иные характеристики объекта	<i>Номер зоны: -</i>

Раздел 2

Сведения о местоположении границ объекта					
1. Система координат <u>МСК-62</u>					
2. Сведения о характерных точках границ объекта					
Обозначение характерных точек границ	Координаты, м		Метод определения координат характерной точки	Средняя квадратическая погрешность положения характерной точки (Mt), м	Описание обозначения точки на местности (при наличии)
	X	Y			
1	2	3	4	5	6
1	414131,22	1328370,99	Картометрический метод	2,50	-
2	414112,08	1328389,66	Картометрический метод	2,50	-
3	413819,36	1328702,15	Картометрический метод	2,50	-
4	413802,42	1328706,87	Картометрический метод	2,50	-
5	413744,34	1328763,84	Картометрический метод	2,50	-
6	413672,55	1328833,29	Картометрический метод	2,50	-
7	413613,67	1328890,72	Картометрический метод	2,50	-
8	413567,97	1328935,48	Картометрический метод	2,50	-
9	413506,21	1328905,58	Картометрический метод	2,50	-
10	413487,71	1328913,93	Картометрический метод	2,50	-
11	413484,39	1328919,97	Картометрический метод	2,50	-
12	413473,1	1328918,21	Картометрический метод	2,50	-
13	413416,88	1328870,52	Картометрический метод	2,50	-
14	413304,18	1328775,13	Картометрический метод	2,50	-
15	413288,44	1328771,42	Картометрический метод	2,50	-
16	413175,19	1328685,68	Картометрический метод	2,50	-
17	413141,44	1328666,58	Картометрический метод	2,50	-
18	413155,71	1328637,03	Картометрический метод	2,50	-
19	413340,04	1328389,56	Картометрический метод	2,50	-
20	413450,31	1328295,08	Картометрический метод	2,50	-
21	413570,1	1328051,99	Картометрический метод	2,50	-
22	413666,42	1327979,53	Картометрический метод	2,50	-
23	413670,52	1328016,08	Картометрический метод	2,50	-
24	413677,67	1328030,9	Картометрический метод	2,50	-
25	413706,29	1328034,47	Картометрический метод	2,50	-
26	413739	1328063,09	Картометрический метод	2,50	-
27	413814,38	1328074,08	Картометрический метод	2,50	-
28	413851,42	1328137,43	Картометрический метод	2,50	-
29	413894,61	1328140,52	Картометрический метод	2,50	-
30	413932,17	1328155,33	Картометрический метод	2,50	-
31	413950,73	1328170,36	Картометрический метод	2,50	-
32	413964,33	1328197,99	Картометрический метод	2,50	-
33	413973,78	1328212,05	Картометрический метод	2,50	-
34	414027,62	1328264,67	Картометрический метод	2,50	-
35	414072,58	1328309,2	Картометрический метод	2,50	-

Сведения о местоположении границ объекта					
1	414131,22	1328370,99	Картометрический метод	2,50	-
3. Сведения о характерных точках части (частей) границы объекта					
Обозначение характерных точек части границы	Координаты, м		Метод определения координат характерной точки	Средняя квадратическая погрешность положения характерной точки (Mt), м	Описание обозначения точки на местности (при наличии)
	X	Y			
1	2	3	4	5	6
Часть № _					
-	-	-	-	-	-

ОПИСАНИЕ МЕСТОПОЛОЖЕНИЯ ГРАНИЦ

1 Жилая зона (населенный пункт с. Карповское)

(наименование объекта местоположение границ, которого описано (далее - объект))

Раздел 1

Сведения об объекте		
№ п/п	Характеристики объекта	Описание характеристик
1	2	3
1	Местоположение объекта	<i>Российская Федерация, Рязанская область, р-н Пронский, с/п Малинищинское, с Карповское</i>
2	Площадь объекта \pm величина погрешности определения площади ($P \pm \Delta P$)	<i>1394382 кв.м. \pm 413 кв.м.</i>
3	Иные характеристики объекта	<i>Номер зоны: -</i>

Раздел 2

Сведения о местоположении границ объекта					
1. Система координат <u>МСК-62</u>					
2. Сведения о характерных точках границ объекта					
Обозначение характерных точек границ	Координаты, м		Метод определения координат характерной точки	Средняя квадратическая погрешность положения характерной точки (Мт), м	Описание обозначения точки на местности (при наличии)
	X	Y			
1	2	3	4	5	6
1	407782,92	1325625,08	Картометрический метод	2,50	-
2	407788,22	1325633,32	Картометрический метод	2,50	-
3	407802,7	1325671,53	Картометрический метод	2,50	-
4	407823,92	1325708,26	Картометрический метод	2,50	-
5	407871,85	1325771,33	Картометрический метод	2,50	-
6	407924,07	1325832,77	Картометрический метод	2,50	-
7	407972,78	1325904,48	Картометрический метод	2,50	-
8	408030,46	1325985,63	Картометрический метод	2,50	-
9	408059,44	1326027,21	Картометрический метод	2,50	-
10	408079,91	1326083,26	Картометрический метод	2,50	-
11	408104,09	1326128,53	Картометрический метод	2,50	-
12	408127,43	1326204,68	Картометрический метод	2,50	-
13	408010,54	1326297,21	Картометрический метод	2,50	-
14	407960,04	1326423,64	Картометрический метод	2,50	-
15	408079,35	1326589,39	Картометрический метод	2,50	-
16	408188,25	1326743,56	Картометрический метод	2,50	-
17	408294,33	1326940,16	Картометрический метод	2,50	-
18	408290,65	1326942,36	Картометрический метод	2,50	-
19	408267,25	1326948,85	Картометрический метод	2,50	-
20	408189,96	1326979,92	Картометрический метод	2,50	-
21	408104,56	1327014,31	Картометрический метод	2,50	-
22	408032,18	1327044,99	Картометрический метод	2,50	-
23	407955,16	1327077,45	Картометрический метод	2,50	-
24	407940,34	1327086,71	Картометрический метод	2,50	-
25	407832,83	1327132,59	Картометрический метод	2,50	-
26	407718,15	1327190,05	Картометрический метод	2,50	-
27	407638,91	1327224,34	Картометрический метод	2,50	-
28	407621,53	1327228,28	Картометрический метод	2,50	-
29	407586,55	1327234,77	Картометрический метод	2,50	-
30	407532,33	1327249,13	Картометрический метод	2,50	-
31	407487,61	1327288,75	Картометрический метод	2,50	-
32	407482,88	1327291,38	Картометрический метод	2,50	-
33	407412,59	1327237,69	Картометрический метод	2,50	-
34	407236,71	1327253,16	Картометрический метод	2,50	-
35	407176,17	1327231,95	Картометрический метод	2,50	-
36	407065,7	1327166,99	Картометрический метод	2,50	-
37	407044,8	1327128,48	Картометрический метод	2,50	-
38	406998,19	1327053,54	Картометрический метод	2,50	-
39	406986,57	1327023,13	Картометрический метод	2,50	-

Сведения о местоположении границ объекта

40	406977,02	1327016,16	Картометрический метод	2,50	-
41	406973,78	1326990,07	Картометрический метод	2,50	-
42	406979,7	1326958,39	Картометрический метод	2,50	-
43	406981,41	1326931,67	Картометрический метод	2,50	-
44	407004,61	1326797,55	Картометрический метод	2,50	-
45	407025,6	1326686,85	Картометрический метод	2,50	-
46	406973,35	1326664,1	Картометрический метод	2,50	-
47	407008,92	1326505,01	Картометрический метод	2,50	-
48	407064,82	1326349,71	Картометрический метод	2,50	-
49	407069,68	1326336,2	Картометрический метод	2,50	-
50	407086,15	1326301,58	Картометрический метод	2,50	-
51	407116,96	1326236,77	Картометрический метод	2,50	-
52	407166,18	1326245,12	Картометрический метод	2,50	-
53	407219,35	1326112,8	Картометрический метод	2,50	-
54	407284,53	1325991,64	Картометрический метод	2,50	-
55	407349,64	1325913,15	Картометрический метод	2,50	-
56	407445,06	1325833,59	Картометрический метод	2,50	-
57	407740,41	1325645,11	Картометрический метод	2,50	-
58	407740,48	1325652,2	Картометрический метод	2,50	-
1	407782,92	1325625,08	Картометрический метод	2,50	-

3. Сведения о характерных точках части (частей) границы объекта

Обозначение характерных точек части границы	Координаты, м		Метод определения координат характерной точки	Средняя квадратическая погрешность положения характерной точки (Mt), м	Описание обозначения точки на местности (при наличии)
	X	Y			
1	2	3	4	5	6
Часть № _					
-	-	-	-	-	-

ОПИСАНИЕ МЕСТОПОЛОЖЕНИЯ ГРАНИЦ

1 Жилая зона (населенный пункт с. Малинищи)

(наименование объекта местоположение границ, которого описано (далее - объект)

Раздел 1

Сведения об объекте		
№ п/п	Характеристики объекта	Описание характеристик
1	2	3
1	Местоположение объекта	<i>Российская Федерация, Рязанская область, р-н Пронский, с/п Малинищинское, с Малинищи</i>
2	Площадь объекта \pm величина погрешности определения площади ($P \pm \Delta P$)	<i>2208388кв.м. \pm 847кв.м.</i>
3	Иные характеристики объекта	<i>Номер зоны: -</i>

Раздел 2

Сведения о местоположении границ объекта					
1. Система координат <u>МСК-62</u>					
2. Сведения о характерных точках границ объекта					
Обозначение характерных точек границ	Координаты, м		Метод определения координат характерной точки	Средняя квадратическая погрешность положения характерной точки (Мт), м	Описание обозначения точки на местности (при наличии)
	X	Y			
1	2	3	4	5	6
ЗУИ(1)					
1	414890,44	1322977,2	Картометрический метод	2,50	-
2	414769,78	1323537,59	Картометрический метод	2,50	-
3	414651,42	1324084,13	Картометрический метод	2,50	-
4	414250,38	1323999,1	Картометрический метод	2,50	-
5	414208,7	1323990,18	Картометрический метод	2,50	-
6	414210,48	1323933,73	Картометрический метод	2,50	-
7	414216,38	1323885,93	Картометрический метод	2,50	-
8	414218,23	1323870,49	Картометрический метод	2,50	-
9	414219,33	1323862,22	Картометрический метод	2,50	-
10	414223,41	1323833,59	Картометрический метод	2,50	-
11	414227,43	1323802,18	Картометрический метод	2,50	-
12	414231,02	1323775,4	Картометрический метод	2,50	-
13	414246,61	1323642,68	Картометрический метод	2,50	-
14	414259,4	1323559,39	Картометрический метод	2,50	-
15	414269,84	1323482,26	Картометрический метод	2,50	-
16	414274,01	1323428,47	Картометрический метод	2,50	-
17	414285,76	1323318,91	Картометрический метод	2,50	-
18	414315,33	1323324,91	Картометрический метод	2,50	-
19	414360,73	1323328,89	Картометрический метод	2,50	-
20	414377,76	1323320,4	Картометрический метод	2,50	-
21	414394,84	1323304,46	Картометрический метод	2,50	-
22	414407,5	1323240,32	Картометрический метод	2,50	-
23	414402,95	1323206,83	Картометрический метод	2,50	-
24	414391,74	1323193,1	Картометрический метод	2,50	-
25	414377,94	1323184,9	Картометрический метод	2,50	-
26	414361,46	1323178,68	Картометрический метод	2,50	-
27	414338,46	1323175,88	Картометрический метод	2,50	-
28	414309,55	1323175,25	Картометрический метод	2,50	-
29	414320,26	1323077,23	Картометрический метод	2,50	-
30	414336,66	1322953,43	Картометрический метод	2,50	-
31	414346,98	1322886,53	Картометрический метод	2,50	-
32	414353,08	1322837,5	Картометрический метод	2,50	-
33	414359,23	1322788,08	Картометрический метод	2,50	-
34	414365,37	1322738,67	Картометрический метод	2,50	-
35	414371,31	1322690,92	Картометрический метод	2,50	-
36	414374,84	1322662,34	Картометрический метод	2,50	-
37	414482,68	1322677,27	Картометрический метод	2,50	-
38	414451,65	1322876,97	Картометрический метод	2,50	-

Сведения о местоположении границ объекта

1	414890,44	1322977,2	Картометрический метод	2,50	-
ЗУИ(2)					
39	414361,66	1324049,44	Картометрический метод	2,50	-
40	414295,4	1324379,05	Картометрический метод	2,50	-
41	414258,12	1324590,92	Картометрический метод	2,50	-
42	413854,46	1324520,79	Картометрический метод	2,50	-
43	413936,56	1324024,76	Картометрический метод	2,50	-
44	414039,19	1324041,87	Картометрический метод	2,50	-
45	414049,88	1323991,61	Картометрический метод	2,50	-
46	414052,93	1323987,86	Картометрический метод	2,50	-
47	414062,11	1323989,55	Картометрический метод	2,50	-
48	414188,04	1324012,76	Картометрический метод	2,50	-
39	414361,66	1324049,44	Картометрический метод	2,50	-
ЗУИ(3)					
49	414152,72	1322535,56	Картометрический метод	2,50	-
50	414186,6	1322636,28	Картометрический метод	2,50	-
51	414208,86	1322702,47	Картометрический метод	2,50	-
52	414162,61	1322729,43	Картометрический метод	2,50	-
53	414081,98	1322772,26	Картометрический метод	2,50	-
54	414007,46	1322790,85	Картометрический метод	2,50	-
55	414025,37	1322901,66	Картометрический метод	2,50	-
56	414064,15	1322953,65	Картометрический метод	2,50	-
57	414103,27	1322989,15	Картометрический метод	2,50	-
58	414108,27	1323012,61	Картометрический метод	2,50	-
59	414297,29	1323038,55	Картометрический метод	2,50	-
60	414295,46	1323054,27	Картометрический метод	2,50	-
61	414293,18	1323076,38	Картометрический метод	2,50	-
62	414288,31	1323120,29	Картометрический метод	2,50	-
63	414283,94	1323154,42	Картометрический метод	2,50	-
64	414277,37	1323213,26	Картометрический метод	2,50	-
65	414271,46	1323262,65	Картометрический метод	2,50	-
66	414264,02	1323316,74	Картометрический метод	2,50	-
67	414258,8	1323347,52	Картометрический метод	2,50	-
68	414254,04	1323398,5	Картометрический метод	2,50	-
69	414246,72	1323462,05	Картометрический метод	2,50	-
70	414240,14	1323513,33	Картометрический метод	2,50	-
71	414229,96	1323588,24	Картометрический метод	2,50	-
72	414223,22	1323648,22	Картометрический метод	2,50	-
73	414213,41	1323725,81	Картометрический метод	2,50	-
74	414209,11	1323759,94	Картометрический метод	2,50	-
75	414199,35	1323832,23	Картометрический метод	2,50	-
76	414194,52	1323863,11	Картометрический метод	2,50	-
77	414188,93	1323913,62	Картометрический метод	2,50	-
78	414184,18	1323950,65	Картометрический метод	2,50	-
79	414179,46	1323984,31	Картометрический метод	2,50	-
80	414034,46	1323957,46	Картометрический метод	2,50	-
81	413855,18	1323932,65	Картометрический метод	2,50	-
82	413846,13	1323931,4	Картометрический метод	2,50	-
83	413838,02	1323930,5	Картометрический метод	2,50	-
84	413781,51	1323924,2	Картометрический метод	2,50	-
85	413344,51	1323874,53	Картометрический метод	2,50	-

Сведения о местоположении границ объекта

86	413266,77	1323861,81	Картометрический метод	2,50	-
87	413177,63	1323836,07	Картометрический метод	2,50	-
88	413123,83	1323814,88	Картометрический метод	2,50	-
89	413122,05	1323761,5	Картометрический метод	2,50	-
90	413112,8	1323701,88	Картометрический метод	2,50	-
91	413099,83	1323651,36	Картометрический метод	2,50	-
92	413083,17	1323608,24	Картометрический метод	2,50	-
93	413051,22	1323575,01	Картометрический метод	2,50	-
94	412939,8	1323502,48	Картометрический метод	2,50	-
95	412926,58	1323533,48	Картометрический метод	2,50	-
96	412735,89	1323469,85	Картометрический метод	2,50	-
97	412689,87	1323458,53	Картометрический метод	2,50	-
98	412666,28	1323466,4	Картометрический метод	2,50	-
99	412651,56	1323502,84	Картометрический метод	2,50	-
100	412620,82	1323513,86	Картометрический метод	2,50	-
101	412608,15	1323545,55	Картометрический метод	2,50	-
102	412523,28	1323526,62	Картометрический метод	2,50	-
103	412445,48	1323488,07	Картометрический метод	2,50	-
104	412519,09	1323432,59	Картометрический метод	2,50	-
105	412547,59	1323399,05	Картометрический метод	2,50	-
106	412578,38	1323365,68	Картометрический метод	2,50	-
107	412614,3	1323336,16	Картометрический метод	2,50	-
108	412643,81	1323316,91	Картометрический метод	2,50	-
109	412679,73	1323304,08	Картометрический метод	2,50	-
110	412720,41	1323292,85	Картометрический метод	2,50	-
111	412761,84	1323274,56	Картометрический метод	2,50	-
112	412810,59	1323266,86	Картометрический метод	2,50	-
113	412912,54	1323247,9	Картометрический метод	2,50	-
114	412952,3	1323266,19	Картометрический метод	2,50	-
115	413027,7	1323307,95	Картометрический метод	2,50	-
116	413119,38	1323378,51	Картометрический метод	2,50	-
117	413163,63	1323404,42	Картометрический метод	2,50	-
118	413187,23	1323430,54	Картометрический метод	2,50	-
119	413201,29	1323453,82	Картометрический метод	2,50	-
120	413223,3	1323462,04	Картометрический метод	2,50	-
121	413230,38	1323466,59	Картометрический метод	2,50	-
122	413241,26	1323468,4	Картометрический метод	2,50	-
123	413265,61	1323476,39	Картометрический метод	2,50	-
124	413289,18	1323489,23	Картометрический метод	2,50	-
125	413334,4	1323488,43	Картометрический метод	2,50	-
126	413395,16	1323485,25	Картометрический метод	2,50	-
127	413385,54	1323415,46	Картометрический метод	2,50	-
128	413417,33	1323409,24	Картометрический метод	2,50	-
129	413393,53	1323333,84	Картометрический метод	2,50	-
130	413344,03	1323175,42	Картометрический метод	2,50	-
131	413297,21	1322979,58	Картометрический метод	2,50	-
132	413332,16	1322934,01	Картометрический метод	2,50	-
133	413316,74	1322914,42	Картометрический метод	2,50	-
134	413373,73	1322843,04	Картометрический метод	2,50	-
135	413403,94	1322837,18	Картометрический метод	2,50	-
136	413431,72	1322821,83	Картометрический метод	2,50	-

Сведения о местоположении границ объекта

137	413479,75	1322784,8	Картометрический метод	2,50	-
138	413502,37	1322776,28	Картометрический метод	2,50	-
139	413519,41	1322765,25	Картометрический метод	2,50	-
140	413534,07	1322732,79	Картометрический метод	2,50	-
141	413547,23	1322718,76	Картометрический метод	2,50	-
142	413608,52	1322698,78	Картометрический метод	2,50	-
143	413619,79	1322689,19	Картометрический метод	2,50	-
144	413624,08	1322667,66	Картометрический метод	2,50	-
145	413599,36	1322610,12	Картометрический метод	2,50	-
146	413619,83	1322564,41	Картометрический метод	2,50	-
147	413608,52	1322524,81	Картометрический метод	2,50	-
148	413639,64	1322386,2	Картометрический метод	2,50	-
149	413665,52	1322385,19	Картометрический метод	2,50	-
150	413702,61	1322373,66	Картометрический метод	2,50	-
151	413752,24	1322359,63	Картометрический метод	2,50	-
152	413788,32	1322364,14	Картометрический метод	2,50	-
153	413811,38	1322375,67	Картометрический метод	2,50	-
154	413902,1	1322387,2	Картометрический метод	2,50	-
155	413942,7	1322398,72	Картометрический метод	2,50	-
156	414063,5	1322460,38	Картометрический метод	2,50	-
49	414152,72	1322535,56	Картометрический метод	2,50	-

3. Сведения о характерных точках части (частей) границы объекта

Обозначение характерных точек части границы	Координаты, м		Метод определения координат характерной точки	Средняя квадратическая погрешность положения характерной точки (Mt), м	Описание обозначения точки на местности (при наличии)
	X	Y			
1	2	3	4	5	6
Часть № _					
-	-	-	-	-	-

ОПИСАНИЕ МЕСТОПОЛОЖЕНИЯ ГРАНИЦ

1 Жилая зона (населенный пункт д. Марфина Слобода)

(наименование объекта местоположение границ, которого описано (далее - объект))

Раздел 1

Сведения об объекте		
№ п/п	Характеристики объекта	Описание характеристик
1	2	3
1	Местоположение объекта	<i>Российская Федерация, Рязанская область, р-н Пронский, с/п Малинищинское, д Марфина Слобода</i>
2	Площадь объекта \pm величина погрешности определения площади ($P \pm \Delta P$)	<i>350806кв.м. \pm 207кв.м.</i>
3	Иные характеристики объекта	<i>Номер зоны: -</i>

Раздел 3

Сведения о местоположении измененных (уточненных) границ объекта							
1. Система координат		МСК-62					
2. Сведения о характерных точках границ объекта							
Обозначение характерных точек границ	Существующие координаты, м		Измененные (уточненные) координаты, м		Метод определения координат характерной точки	Средняя квадратическая погрешность положения характерной точки (Мт), м	Описание обозначения точки на местности (при наличии)
	X	Y	X	Y			
1	2	3	4	5	6	7	8
1	410653,93	1325797,22	410653,93	1325797,22	Картометрический метод	2,50	-
2	410647,79	1326043,03	410647,79	1326043,03	Картометрический метод	2,50	-
3	410665,57	1326191,17	410665,57	1326191,17	Картометрический метод	2,50	-
4	410668,46	1326215,3	410668,46	1326215,3	Картометрический метод	2,50	-
5	410674,74	1326267,62	410674,74	1326267,62	Картометрический метод	2,50	-
6	410703,02	1326546,25	410703,02	1326546,25	Картометрический метод	2,50	-
7	410694,23	1326686,04	410694,23	1326686,04	Картометрический метод	2,50	-
8	410692,66	1326711,05	410692,66	1326711,05	Картометрический метод	2,50	-
9	410673,95	1327008,54	410673,95	1327008,54	Картометрический метод	2,50	-
10	410568,35	1327009,43	410568,35	1327009,43	Картометрический метод	2,50	-
11	410510,02	1326958,17	410510,02	1326958,17	Картометрический метод	2,50	-
12	410464,97	1326927,22	410464,97	1326927,22	Картометрический метод	2,50	-
13	410464,47	1326854,55	410464,47	1326854,55	Картометрический метод	2,50	-
14	410367,73	1326859,06	410367,73	1326859,06	Картометрический метод	2,50	-
15	410336,7	1326727,29	410336,7	1326727,29	Картометрический метод	2,50	-
16	410329,63	1326670,72	410329,63	1326670,72	Картометрический метод	2,50	-
17	410284,37	1326656,57	410284,37	1326656,57	Картометрический метод	2,50	-
18	410258,47	1326542,78	410258,47	1326542,78	Картометрический метод	2,50	-
19	410297,31	1326464,09	410297,31	1326464,09	Картометрический метод	2,50	-
20	410316,36	1326376,62	410316,36	1326376,62	Картометрический метод	2,50	-
21	410323,89	1326353,39	410323,89	1326353,39	Картометрический метод	2,50	-
22	410326,87	1326329,37	410326,87	1326329,37	Картометрический метод	2,50	-

Сведения о местоположении измененных (уточненных) границ объекта

23	410447,02	1326318,54	410447,02	1326318,54	Картометрический метод	2,50	-
24	410426,98	1326089,97	410426,98	1326089,97	Картометрический метод	2,50	-
25	410423,37	1326048,82	410423,37	1326048,82	Картометрический метод	2,50	-
26	410425,87	1326021,31	410425,87	1326021,31	Картометрический метод	2,50	-
27	410441,08	1325853,84	410441,08	1325853,84	Картометрический метод	2,50	-
28	410444,23	1325842,96	410444,23	1325842,96	Картометрический метод	2,50	-
29	410463,02	1325778,08	410463,02	1325778,08	Картометрический метод	2,50	-
1	410653,93	1325797,22	410653,93	1325797,22	Картометрический метод	2,50	-

3. Сведения о характерных точках части (частей) границы объекта

Часть № _

Обозначение характерных точек границ	Существующие координаты, м		Измененные (уточненные) координаты, м		Метод определения координат характерной точки	Средняя квадратическая погрешность положения характерной точки (Mt), м	Описание обозначения точки на местности (при наличии)
	X	Y	X	Y			
1	2	3	4	5	6	7	8
-	-	-	-	-	-	-	-

ОПИСАНИЕ МЕСТОПОЛОЖЕНИЯ ГРАНИЦ

3.1 Производственная зона (вне границ населенных пунктов)

(наименование объекта местоположение границ, которого описано (далее - объект)

Раздел 1

Сведения об объекте		
№ п/п	Характеристики объекта	Описание характеристик
1	2	3
1	Местоположение объекта	<i>Российская Федерация, Рязанская область, р-н Пронский, с/п Малинищинское</i>
2	Площадь объекта \pm величина погрешности определения площади ($P \pm \Delta P$)	<i>492973 кв.м. \pm 343 кв.м.</i>
3	Иные характеристики объекта	<i>Номер зоны: -</i>

Раздел 2

Сведения о местоположении границ объекта					
1. Система координат <u>МСК-62</u>					
2. Сведения о характерных точках границ объекта					
Обозначение характерных точек границ	Координаты, м		Метод определения координат характерной точки	Средняя квадратическая погрешность положения характерной точки (Мт), м	Описание обозначения точки на местности (при наличии)
	X	Y			
1	2	3	4	5	6
ЗУИ(1)					
1	416735,67	1324072,38	Картометрический метод	2,50	-
2	416681,06	1324622,86	Картометрический метод	2,50	-
3	416633,25	1324625,44	Картометрический метод	2,50	-
4	416399,13	1324495,82	Картометрический метод	2,50	-
5	416347,21	1324409,09	Картометрический метод	2,50	-
6	416432,58	1324037,69	Картометрический метод	2,50	-
1	416735,67	1324072,38	Картометрический метод	2,50	-
ЗУИ(2)					
7	407934,41	1327451,16	Картометрический метод	2,50	-
8	408243,41	1327666,41	Картометрический метод	2,50	-
9	408217,43	1328034,8	Картометрический метод	2,50	-
10	408165,49	1328126,55	Картометрический метод	2,50	-
11	408103,56	1328136,11	Картометрический метод	2,50	-
12	407907,11	1328180,82	Картометрический метод	2,50	-
13	407903,16	1328176,39	Картометрический метод	2,50	-
14	407855,65	1328086,72	Картометрический метод	2,50	-
15	407837,57	1328072,76	Картометрический метод	2,50	-
16	407821,39	1328072,91	Картометрический метод	2,50	-
17	407750,57	1328084,87	Картометрический метод	2,50	-
18	407746,31	1328072,92	Картометрический метод	2,50	-
19	407741,39	1328035,97	Картометрический метод	2,50	-
20	407738,16	1328018,95	Картометрический метод	2,50	-
21	407731,66	1327996,29	Картометрический метод	2,50	-
22	407695,55	1327901,18	Картометрический метод	2,50	-
23	407650,59	1327791,76	Картометрический метод	2,50	-
24	407640,78	1327761,42	Картометрический метод	2,50	-
25	407636,58	1327735,54	Картометрический метод	2,50	-
26	407632,79	1327708,28	Картометрический метод	2,50	-
27	407624,81	1327687,18	Картометрический метод	2,50	-
28	407616,94	1327672,57	Картометрический метод	2,50	-
29	407608,63	1327656,89	Картометрический метод	2,50	-
30	407589,19	1327626,6	Картометрический метод	2,50	-
31	407580,3	1327607,41	Картометрический метод	2,50	-

Сведения о местоположении границ объекта					
32	407577,88	1327600,87	Картометрический метод	2,50	-
33	407834,68	1327512,94	Картометрический метод	2,50	-
7	407934,41	1327451,16	Картометрический метод	2,50	-
3. Сведения о характерных точках части (частей) границы объекта					
Обозначение характерных точек части границы	Координаты, м		Метод определения координат характерной точки	Средняя квадратическая погрешность положения характерной точки (Mt), м	Описание обозначения точки на местности (при наличии)
	X	Y			
1	2	3	4	5	6
Часть № -					
-	-	-	-	-	-

ОПИСАНИЕ МЕСТОПОЛОЖЕНИЯ ГРАНИЦ

3.2 Коммунально-складская (населенный пункт с. Гремяки)

(наименование объекта местоположение границ, которого описано (далее - объект))

Раздел 1

Сведения об объекте		
№ п/п	Характеристики объекта	Описание характеристик
1	2	3
1	Местоположение объекта	<i>Российская Федерация, Рязанская область, р-н Пронский, с/п Малинищинское, с Гремяки</i>
2	Площадь объекта \pm величина погрешности определения площади ($P \pm \Delta P$)	<i>19785 кв.м. \pm 69 кв.м.</i>
3	Иные характеристики объекта	<i>Номер зоны: -</i>

Раздел 3

Сведения о местоположении измененных (уточненных) границ объекта

1. Система координат МСК-62

2. Сведения о характерных точках границ объекта

Обозначение характерных точек границ	Существующие координаты, м		Измененные (уточненные) координаты, м		Метод определения координат характерной точки	Средняя квадратическая погрешность положения характерной точки (Mt), м	Описание обозначения точки на местности (при наличии)
	X	Y	X	Y			
1	2	3	4	5	6	7	8
62:11-7.109(1)							
1	-	-	411080,34	1324213,52	Картометрический метод	2,50	-
2	-	-	411163,22	1324301,21	Картометрический метод	2,50	-
3	-	-	411133,71	1324334,23	Картометрический метод	2,50	-
4	-	-	411100,24	1324371,8	Картометрический метод	2,50	-
5	-	-	411085,08	1324354,85	Картометрический метод	2,50	-
6	-	-	411035,93	1324301,48	Картометрический метод	2,50	-
7	-	-	411028,89	1324279,03	Картометрический метод	2,50	-
8	-	-	411035,82	1324258,41	Картометрический метод	2,50	-
1	-	-	411080,34	1324213,52	Картометрический метод	2,50	-
62:11-7.109(2)							
9	-	-	410845,02	1323809,87	Картометрический метод	2,50	-
10	-	-	410762,08	1323879,92	Картометрический метод	2,50	-
11	-	-	410692,52	1323804,94	Картометрический метод	2,50	-
12	410713,44	1323800,27	410713,44	1323800,27	Картометрический метод	2,50	-
13	410749,46	1323789,75	410749,46	1323789,75	Картометрический метод	2,50	-
14	410777,69	1323779,26	410777,69	1323779,26	Картометрический метод	2,50	-
15	410794,88	1323767,82	410794,88	1323767,82	Картометрический метод	2,50	-
16	-	-	410803,57	1323760,8	Картометрический метод	2,50	-
9	-	-	410845,02	1323809,87	Картометрический метод	2,50	-
3. Сведения о характерных точках части (частей) границы объекта							
Часть № -							
Обозначение характерных точек границ	Существующие координаты, м		Измененные (уточненные) координаты, м		Метод определения координат характерной точки	Средняя квадратическая погрешность положения характерной точки (Mt), м	Описание обозначения точки на местности (при наличии)
	X	Y	X	Y			
1	2	3	4	5	6	7	8
-	-	-	-	-	-	-	-

ОПИСАНИЕ МЕСТОПОЛОЖЕНИЯ ГРАНИЦ

3.2 Коммунально-складская (населенный пункт с. Малинищи)

(наименование объекта местоположение границ, которого описано (далее - объект)

Раздел 1

Сведения об объекте		
№ п/п	Характеристики объекта	Описание характеристик
1	2	3
1	Местоположение объекта	<i>Российская Федерация, Рязанская область, р-н Пронский, с/п Малинищинское, с Малинищи</i>
2	Площадь объекта \pm величина погрешности определения площади ($P \pm \Delta P$)	<i>90218 кв.м. \pm 105 кв.м.</i>
3	Иные характеристики объекта	<i>Номер зоны: -</i>

Раздел 2

Сведения о местоположении границ объекта					
1. Система координат <u>МСК-62</u>					
2. Сведения о характерных точках границ объекта					
Обозначение характерных точек границ	Координаты, м		Метод определения координат характерной точки	Средняя квадратическая погрешность положения характерной точки (Mt), м	Описание обозначения точки на местности (при наличии)
	X	Y			
1	2	3	4	5	6
1	414347,92	1322658,61	Картометрический метод	2,50	-
2	414327,98	1322831,22	Картометрический метод	2,50	-
3	414345,79	1322833,45	Картометрический метод	2,50	-
4	414341,4	1322869,27	Картометрический метод	2,50	-
5	414316,13	1322867,5	Картометрический метод	2,50	-
6	414297,29	1323038,55	Картометрический метод	2,50	-
7	414108,27	1323012,61	Картометрический метод	2,50	-
8	414103,27	1322989,15	Картометрический метод	2,50	-
9	414064,15	1322953,65	Картометрический метод	2,50	-
10	414025,37	1322901,66	Картометрический метод	2,50	-
11	414007,46	1322790,85	Картометрический метод	2,50	-
12	414081,98	1322772,26	Картометрический метод	2,50	-
13	414162,61	1322729,43	Картометрический метод	2,50	-
14	414208,86	1322702,47	Картометрический метод	2,50	-
15	414186,6	1322636,28	Картометрический метод	2,50	-
1	414347,92	1322658,61	Картометрический метод	2,50	-
3. Сведения о характерных точках части (частей) границы объекта					
Обозначение характерных точек части границы	Координаты, м		Метод определения координат характерной точки	Средняя квадратическая погрешность положения характерной точки (Mt), м	Описание обозначения точки на местности (при наличии)
	X	Y			
1	2	3	4	5	6
Часть № _					
-	-	-	-	-	-

ОПИСАНИЕ МЕСТОПОЛОЖЕНИЯ ГРАНИЦ

3.3 Зона инженерной инфраструктуры (вне границ населенных пунктов)

(наименование объекта местоположение границ, которого описано (далее - объект)

Раздел 1

Сведения об объекте		
№ п/п	Характеристики объекта	Описание характеристик
1	2	3
1	Местоположение объекта	<i>Российская Федерация, Рязанская область, р-н Пронский, с/п Малинищинское</i>
2	Площадь объекта \pm величина погрешности определения площади ($P \pm \Delta P$)	<i>4240кв.м. \pm 26кв.м.</i>
3	Иные характеристики объекта	<i>Номер зоны: -</i>

Раздел 3

Сведения о местоположении измененных (уточненных) границ объекта							
1. Система координат		МСК-62					
2. Сведения о характерных точках границ объекта							
Обозначение характерных точек границ	Существующие координаты, м		Измененные (уточненные) координаты, м		Метод определения координат характерной точки	Средняя квадратическая погрешность положения характерной точки (Mt), м	Описание обозначения точки на местности (при наличии)
	X	Y	X	Y			
1	2	3	4	5	6	7	8
62:11-7.105(1)							
1	-	-	413385,54	1323415,46	Картометрический метод	2,50	-
2	-	-	413395,16	1323485,25	Картометрический метод	2,50	-
3	-	-	413334,4	1323488,43	Картометрический метод	2,50	-
4	-	-	413325,37	1323419,31	Картометрический метод	2,50	-
1	-	-	413385,54	1323415,46	Картометрический метод	2,50	-
62:11-7.105(2)							
5	-	-	411462,12	1323829,77	Картометрический метод	2,50	-
6	-	-	411462,12	1323829,97	Картометрический метод	2,50	-
7	-	-	411461,92	1323829,97	Картометрический метод	2,50	-
8	-	-	411461,92	1323829,77	Картометрический метод	2,50	-
5	-	-	411462,12	1323829,77	Картометрический метод	2,50	-
62:11-7.105(3)							
9	-	-	411241,51	1323467,55	Картометрический метод	2,50	-
10	-	-	411241,51	1323467,75	Картометрический метод	2,50	-
11	-	-	411241,31	1323467,75	Картометрический метод	2,50	-
12	-	-	411241,31	1323467,55	Картометрический метод	2,50	-
9	-	-	411241,51	1323467,55	Картометрический метод	2,50	-
62:11-7.105(4)							
13	-	-	411190,43	1323450,74	Картометрический метод	2,50	-
14	-	-	411190,43	1323450,94	Картометрический метод	2,50	-
15	-	-	411190,23	1323450,94	Картометрический метод	2,50	-
16	-	-	411190,23	1323450,74	Картометрический метод	2,50	-

Сведения о местоположении измененных (уточненных) границ объекта

13	-	-	411190,43	1323450,74	Картометрический метод	2,50	-
62:11-7.105(5)							
17	-	-	411112,54	1323450,17	Картометрический метод	2,50	-
18	-	-	411112,54	1323450,37	Картометрический метод	2,50	-
19	-	-	411112,34	1323450,37	Картометрический метод	2,50	-
20	-	-	411112,34	1323450,17	Картометрический метод	2,50	-
17	-	-	411112,54	1323450,17	Картометрический метод	2,50	-
62:11-7.105(6)							
21	-	-	411135,84	1323428,55	Картометрический метод	2,50	-
22	-	-	411133,64	1323434,45	Картометрический метод	2,50	-
23	-	-	411133,37	1323434,35	Картометрический метод	2,50	-
24	-	-	411135,57	1323428,45	Картометрический метод	2,50	-
21	-	-	411135,84	1323428,55	Картометрический метод	2,50	-
62:11-7.105(7)							
25	-	-	411290,24	1323483,33	Картометрический метод	2,50	-
26	-	-	411290,24	1323483,53	Картометрический метод	2,50	-
27	-	-	411290,04	1323483,53	Картометрический метод	2,50	-
28	-	-	411290,04	1323483,33	Картометрический метод	2,50	-
25	-	-	411290,24	1323483,33	Картометрический метод	2,50	-
62:11-7.105(8)							
29	-	-	411100,83	1323672,38	Картометрический метод	2,50	-
30	-	-	411101,46	1323673,57	Картометрический метод	2,50	-
31	-	-	411100,37	1323674,14	Картометрический метод	2,50	-
32	-	-	411099,74	1323672,95	Картометрический метод	2,50	-
29	-	-	411100,83	1323672,38	Картометрический метод	2,50	-
62:11-7.105(9)							
33	-	-	411644,59	1323604,39	Картометрический метод	2,50	-
34	-	-	411644,59	1323604,59	Картометрический метод	2,50	-
35	-	-	411644,39	1323604,59	Картометрический метод	2,50	-
36	-	-	411644,39	1323604,39	Картометрический метод	2,50	-

Сведения о местоположении измененных (уточненных) границ объекта

33	-	-	411644,59	1323604,39	Картометрический метод	2,50	-
62:11-7.105(10)							
37	-	-	411627,91	1323550,57	Картометрический метод	2,50	-
38	-	-	411627,91	1323550,77	Картометрический метод	2,50	-
39	-	-	411627,71	1323550,77	Картометрический метод	2,50	-
40	-	-	411627,71	1323550,57	Картометрический метод	2,50	-
37	-	-	411627,91	1323550,57	Картометрический метод	2,50	-
62:11-7.105(11)							
41	-	-	411568,18	1323539,79	Картометрический метод	2,50	-
42	-	-	411568,18	1323539,99	Картометрический метод	2,50	-
43	-	-	411567,98	1323539,99	Картометрический метод	2,50	-
44	-	-	411567,98	1323539,79	Картометрический метод	2,50	-
41	-	-	411568,18	1323539,79	Картометрический метод	2,50	-
62:11-7.105(12)							
45	-	-	411514,27	1323530,34	Картометрический метод	2,50	-
46	-	-	411514,27	1323530,54	Картометрический метод	2,50	-
47	-	-	411514,07	1323530,54	Картометрический метод	2,50	-
48	-	-	411514,07	1323530,34	Картометрический метод	2,50	-
45	-	-	411514,27	1323530,34	Картометрический метод	2,50	-
62:11-7.105(13)							
49	-	-	411456,28	1323520,08	Картометрический метод	2,50	-
50	-	-	411456,28	1323520,28	Картометрический метод	2,50	-
51	-	-	411456,08	1323520,28	Картометрический метод	2,50	-
52	-	-	411456,08	1323520,08	Картометрический метод	2,50	-
49	-	-	411456,28	1323520,08	Картометрический метод	2,50	-
62:11-7.105(14)							
53	-	-	411396,91	1323509,87	Картометрический метод	2,50	-
54	-	-	411396,91	1323510,07	Картометрический метод	2,50	-
55	-	-	411396,71	1323510,07	Картометрический метод	2,50	-
56	-	-	411396,71	1323509,87	Картометрический метод	2,50	-

Сведения о местоположении измененных (уточненных) границ объекта

53	-	-	411396,91	1323509,87	Картометрический метод	2,50	-
62:11-7.105(15)							
57	-	-	411344,64	1323496,53	Картометрический метод	2,50	-
58	-	-	411343,72	1323500,69	Картометрический метод	2,50	-
59	-	-	411343,49	1323500,64	Картометрический метод	2,50	-
60	-	-	411344,4	1323496,48	Картометрический метод	2,50	-
57	-	-	411344,64	1323496,53	Картометрический метод	2,50	-
62:11-7.105(16)							
61	-	-	411680,59	1323559,87	Картометрический метод	2,50	-
62	-	-	411680,81	1323560,04	Картометрический метод	2,50	-
63	-	-	411678,82	1323562,66	Картометрический метод	2,50	-
64	-	-	411678,6	1323562,49	Картометрический метод	2,50	-
61	-	-	411680,59	1323559,87	Картометрический метод	2,50	-
62:11-7.105(17)							
65	-	-	411422	1323879,59	Картометрический метод	2,50	-
66	-	-	411422	1323879,79	Картометрический метод	2,50	-
67	-	-	411421,8	1323879,79	Картометрический метод	2,50	-
68	-	-	411421,8	1323879,59	Картометрический метод	2,50	-
65	-	-	411422	1323879,59	Картометрический метод	2,50	-
62:11-7.105(18)							
69	-	-	411501,67	1323780,79	Картометрический метод	2,50	-
70	-	-	411501,67	1323780,99	Картометрический метод	2,50	-
71	-	-	411501,47	1323780,99	Картометрический метод	2,50	-
72	-	-	411501,47	1323780,79	Картометрический метод	2,50	-
69	-	-	411501,67	1323780,79	Картометрический метод	2,50	-
62:11-7.105(19)							
73	-	-	411537,64	1323736,95	Картометрический метод	2,50	-
74	-	-	411537,64	1323737,15	Картометрический метод	2,50	-
75	-	-	411537,44	1323737,15	Картометрический метод	2,50	-
76	-	-	411537,44	1323736,95	Картометрический метод	2,50	-

Сведения о местоположении измененных (уточненных) границ объекта

73	-	-	411537,64	1323736,95	Картометрический метод	2,50	-
62:11-7.105(20)							
77	-	-	411575,92	1323689,53	Картометрический метод	2,50	-
78	-	-	411575,92	1323689,73	Картометрический метод	2,50	-
79	-	-	411575,72	1323689,73	Картометрический метод	2,50	-
80	-	-	411575,72	1323689,53	Картометрический метод	2,50	-
77	-	-	411575,92	1323689,53	Картометрический метод	2,50	-
62:11-7.105(21)							
81	-	-	411609,68	1323647,39	Картометрический метод	2,50	-
82	-	-	411609,68	1323647,59	Картометрический метод	2,50	-
83	-	-	411609,48	1323647,59	Картометрический метод	2,50	-
84	-	-	411609,48	1323647,39	Картометрический метод	2,50	-
81	-	-	411609,68	1323647,39	Картометрический метод	2,50	-
62:11-7.105(22)							
85	-	-	411096,48	1323415,69	Картометрический метод	2,50	-
86	-	-	411096,48	1323415,89	Картометрический метод	2,50	-
87	-	-	411096,28	1323415,89	Картометрический метод	2,50	-
88	-	-	411096,28	1323415,69	Картометрический метод	2,50	-
85	-	-	411096,48	1323415,69	Картометрический метод	2,50	-
62:11-7.105(23)							
89	-	-	411048,88	1323578,38	Картометрический метод	2,50	-
90	-	-	411048,88	1323578,58	Картометрический метод	2,50	-
91	-	-	411048,68	1323578,58	Картометрический метод	2,50	-
92	-	-	411048,68	1323578,38	Картометрический метод	2,50	-
89	-	-	411048,88	1323578,38	Картометрический метод	2,50	-
62:11-7.105(24)							
93	-	-	411016,84	1323533,99	Картометрический метод	2,50	-
94	-	-	411017,03	1323534,2	Картометрический метод	2,50	-
95	-	-	411013,66	1323537,39	Картометрический метод	2,50	-
96	-	-	411013,47	1323537,19	Картометрический метод	2,50	-

Сведения о местоположении измененных (уточненных) границ объекта							
93	-	-	411016,84	1323533,99	Картометрический метод	2,50	-
62:11-7.105(25)							
97	-	-	411062,28	1323494,32	Картометрический метод	2,50	-
98	-	-	411062,28	1323494,52	Картометрический метод	2,50	-
99	-	-	411062,08	1323494,52	Картометрический метод	2,50	-
100	-	-	411062,08	1323494,32	Картометрический метод	2,50	-
97	-	-	411062,28	1323494,32	Картометрический метод	2,50	-
3. Сведения о характерных точках части (частей) границы объекта							
Часть № _							
Обозначение характерных точек границ	Существующие координаты, м		Измененные (уточненные) координаты, м		Метод определения координат характерной точки	Средняя квадратическая погрешность положения характерной точки (Mt), м	Описание обозначения точки на местности (при наличии)
	X	Y	X	Y			
1	2	3	4	5	6	7	8
-	-	-	-	-	-	-	-

ОПИСАНИЕ МЕСТОПОЛОЖЕНИЯ ГРАНИЦ

3.4 Зона транспортной инфраструктуры (населенный пункт с. Малинищи)

(наименование объекта местоположение границ, которого описано (далее - объект))

Раздел 1

Сведения об объекте		
№ п/п	Характеристики объекта	Описание характеристик
1	2	3
1	Местоположение объекта	<i>Российская Федерация, Рязанская область, р-н Пронский, с/п Малинищинское, с Малинищи</i>
2	Площадь объекта \pm величина погрешности определения площади ($P \pm \Delta P$)	<i>45484 кв.м. \pm 75 кв.м.</i>
3	Иные характеристики объекта	<i>Номер зоны: -</i>

Раздел 3

Сведения о местоположении измененных (уточненных) границ объекта							
1. Система координат		МСК-62					
2. Сведения о характерных точках границ объекта							
Обозначение характерных точек границ	Существующие координаты, м		Измененные (уточненные) координаты, м		Метод определения координат характерной точки	Средняя квадратическая погрешность положения характерной точки (Mt), м	Описание обозначения точки на местности (при наличии)
	X	Y	X	Y			
1	2	3	4	5	6	7	8
1	-	-	414374,84	1322662,34	Картометрический метод	2,50	-
2	414371,31	1322690,92	414371,31	1322690,92	Картометрический метод	2,50	-
3	414365,37	1322738,67	414365,37	1322738,67	Картометрический метод	2,50	-
4	414359,23	1322788,08	414359,23	1322788,08	Картометрический метод	2,50	-
5	414353,08	1322837,5	414353,08	1322837,5	Картометрический метод	2,50	-
6	414346,98	1322886,53	414346,98	1322886,53	Картометрический метод	2,50	-
7	414336,66	1322953,43	414336,66	1322953,43	Картометрический метод	2,50	-
8	414320,26	1323077,23	414320,26	1323077,23	Картометрический метод	2,50	-
9	414309,55	1323175,25	414309,55	1323175,25	Картометрический метод	2,50	-
10	414304,15	1323208,84	414304,15	1323208,84	Картометрический метод	2,50	-
11	414319,07	1323226,04	414319,07	1323226,04	Картометрический метод	2,50	-
12	414357,42	1323230,24	414357,42	1323230,24	Картометрический метод	2,50	-
13	414350,68	1323281,65	414350,68	1323281,65	Картометрический метод	2,50	-
14	414306,11	1323277,73	414306,11	1323277,73	Картометрический метод	2,50	-
15	414294,8	1323283,98	414294,8	1323283,98	Картометрический метод	2,50	-
16	414285,76	1323318,91	414285,76	1323318,91	Картометрический метод	2,50	-
17	414274,01	1323428,47	414274,01	1323428,47	Картометрический метод	2,50	-
18	414269,84	1323482,26	414269,84	1323482,26	Картометрический метод	2,50	-
19	414259,4	1323559,39	414259,4	1323559,39	Картометрический метод	2,50	-
20	414246,61	1323642,68	414246,61	1323642,68	Картометрический метод	2,50	-

Сведения о местоположении измененных (уточненных) границ объекта

21	414231,02	1323775,4	414231,02	1323775,4	Картометрический метод	2,50	-
22	414227,43	1323802,18	414227,43	1323802,18	Картометрический метод	2,50	-
23	414223,41	1323833,59	414223,41	1323833,59	Картометрический метод	2,50	-
24	414219,33	1323862,22	414219,33	1323862,22	Картометрический метод	2,50	-
25	414218,23	1323870,49	414218,23	1323870,49	Картометрический метод	2,50	-
26	414216,38	1323885,93	414216,38	1323885,93	Картометрический метод	2,50	-
27	414210,48	1323933,73	414210,48	1323933,73	Картометрический метод	2,50	-
28	414208,7	1323990,18	414208,7	1323990,18	Картометрический метод	2,50	-
29	414250,38	1323999,1	414250,38	1323999,1	Картометрический метод	2,50	-
30	414247,47	1324017,08	414247,47	1324017,08	Картометрический метод	2,50	-
31	-	-	414363,21	1324040,18	Картометрический метод	2,50	-
32	414361,66	1324049,44	414361,66	1324049,44	Картометрический метод	2,50	-
33	414188,04	1324012,76	414188,04	1324012,76	Картометрический метод	2,50	-
34	-	-	414052,93	1323987,86	Картометрический метод	2,50	-
35	414049,88	1323991,61	414049,88	1323991,61	Картометрический метод	2,50	-
36	414034,86	1323987,66	414034,86	1323987,66	Картометрический метод	2,50	-
37	414031,44	1323983,42	414031,44	1323983,42	Картометрический метод	2,50	-
38	-	-	414030,24	1323983,25	Картометрический метод	2,50	-
39	-	-	414024,72	1323982,46	Картометрический метод	2,50	-
40	-	-	414002,16	1323979,24	Картометрический метод	2,50	-
41	-	-	413993,56	1323978,01	Картометрический метод	2,50	-
42	-	-	413967,85	1323974,33	Картометрический метод	2,50	-
43	-	-	413959,12	1323973,08	Картометрический метод	2,50	-
44	413953,91	1323972,34	413953,91	1323972,34	Картометрический метод	2,50	-
45	413954,78	1323967,39	413954,78	1323967,39	Картометрический метод	2,50	-
46	413838,63	1323956,09	413838,63	1323956,09	Картометрический метод	2,50	-
47	413834,82	1323936,36	413834,82	1323936,36	Картометрический метод	2,50	-
48	413781,51	1323924,2	413781,51	1323924,2	Картометрический метод	2,50	-

Сведения о местоположении измененных (уточненных) границ объекта

49	413838,02	1323930,5	413838,02	1323930,5	Картометрический метод	2,50	-
50	413846,13	1323931,4	413846,13	1323931,4	Картометрический метод	2,50	-
51	413855,18	1323932,65	413855,18	1323932,65	Картометрический метод	2,50	-
52	414034,46	1323957,46	414034,46	1323957,46	Картометрический метод	2,50	-
53	414179,46	1323984,31	414179,46	1323984,31	Картометрический метод	2,50	-
54	414184,18	1323950,65	414184,18	1323950,65	Картометрический метод	2,50	-
55	414188,93	1323913,62	414188,93	1323913,62	Картометрический метод	2,50	-
56	414194,52	1323863,11	414194,52	1323863,11	Картометрический метод	2,50	-
57	414199,35	1323832,23	414199,35	1323832,23	Картометрический метод	2,50	-
58	414209,11	1323759,94	414209,11	1323759,94	Картометрический метод	2,50	-
59	414213,41	1323725,81	414213,41	1323725,81	Картометрический метод	2,50	-
60	414223,22	1323648,22	414223,22	1323648,22	Картометрический метод	2,50	-
61	414229,96	1323588,24	414229,96	1323588,24	Картометрический метод	2,50	-
62	414240,14	1323513,33	414240,14	1323513,33	Картометрический метод	2,50	-
63	414246,72	1323462,05	414246,72	1323462,05	Картометрический метод	2,50	-
64	414254,04	1323398,5	414254,04	1323398,5	Картометрический метод	2,50	-
65	414258,8	1323347,52	414258,8	1323347,52	Картометрический метод	2,50	-
66	414264,02	1323316,74	414264,02	1323316,74	Картометрический метод	2,50	-
67	414271,46	1323262,65	414271,46	1323262,65	Картометрический метод	2,50	-
68	414277,37	1323213,26	414277,37	1323213,26	Картометрический метод	2,50	-
69	414283,94	1323154,42	414283,94	1323154,42	Картометрический метод	2,50	-
70	414288,31	1323120,29	414288,31	1323120,29	Картометрический метод	2,50	-
71	414293,18	1323076,38	414293,18	1323076,38	Картометрический метод	2,50	-
72	414295,46	1323054,27	414295,46	1323054,27	Картометрический метод	2,50	-
73	-	-	414297,29	1323038,55	Картометрический метод	2,50	-
74	-	-	414316,13	1322867,5	Картометрический метод	2,50	-
75	414341,4	1322869,27	414341,4	1322869,27	Картометрический метод	2,50	-
76	414366,9	1322661,24	414366,9	1322661,24	Картометрический метод	2,50	-

Сведения о местоположении измененных (уточненных) границ объекта							
<i>1</i>	-	-	<i>414374,84</i>	<i>1322662,34</i>	<i>Картометрический метод</i>	<i>2,50</i>	-
3. Сведения о характерных точках части (частей) границы объекта							
Часть № _							
Обозначение характерных точек границ	Существующие координаты, м		Измененные (уточненные) координаты, м		Метод определения координат характерной точки	Средняя квадратическая погрешность положения характерной точки (Mt), м	Описание обозначения точки на местности (при наличии)
	X	Y	X	Y			
1	2	3	4	5	6	7	8
-	-	-	-	-	-	-	-

ОПИСАНИЕ МЕСТОПОЛОЖЕНИЯ ГРАНИЦ

3.4 Зона транспортной инфраструктуры (вне границ населенных пунктов)

(наименование объекта местоположение границ, которого описано (далее - объект)

Раздел 1

Сведения об объекте		
№ п/п	Характеристики объекта	Описание характеристик
1	2	3
1	Местоположение объекта	<i>Российская Федерация, Рязанская область, р-н Пронский, с/п Малинищинское</i>
2	Площадь объекта \pm величина погрешности определения площади ($P \pm \Delta P$)	<i>345960 кв.м. \pm 497 кв.м.</i>
3	Иные характеристики объекта	<i>Номер зоны: -</i>

Раздел 2

Сведения о местоположении границ объекта					
1. Система координат <u>МСК-62</u>					
2. Сведения о характерных точках границ объекта					
Обозначение характерных точек границ	Координаты, м		Метод определения координат характерной точки	Средняя квадратическая погрешность положения характерной точки (Mt), м	Описание обозначения точки на местности (при наличии)
	X	Y			
1	2	3	4	5	6
ЗУИ(1)					
1	416045,52	1318738,65	Картометрический метод	2,50	-
2	416109,84	1318828,75	Картометрический метод	2,50	-
3	416131,15	1318916,24	Картометрический метод	2,50	-
4	416132,98	1318947,87	Картометрический метод	2,50	-
5	416115,37	1318990,36	Картометрический метод	2,50	-
6	416111,29	1318919,2	Картометрический метод	2,50	-
7	416091,32	1318837,23	Картометрический метод	2,50	-
8	416031,97	1318754,09	Картометрический метод	2,50	-
9	415970,44	1318721,26	Картометрический метод	2,50	-
10	415659,54	1318625,89	Картометрический метод	2,50	-
11	415444,24	1318559,16	Картометрический метод	2,50	-
12	415373,81	1318543,79	Картометрический метод	2,50	-
13	415365	1318541,51	Картометрический метод	2,50	-
14	415367,91	1318522,75	Картометрический метод	2,50	-
15	415376,94	1318523,94	Картометрический метод	2,50	-
16	415449,34	1318539,8	Картометрический метод	2,50	-
17	415665,44	1318606,77	Картометрический метод	2,50	-
18	415978,16	1318702,7	Картометрический метод	2,50	-
1	416045,52	1318738,65	Картометрический метод	2,50	-
ЗУИ(2)					
19	415332,76	1320864,62	Картометрический метод	2,50	-
20	415278,2	1320985,57	Картометрический метод	2,50	-
21	415207,51	1321133,38	Картометрический метод	2,50	-
22	415054,52	1321468,55	Картометрический метод	2,50	-
23	414919,99	1321766,51	Картометрический метод	2,50	-
24	414849,96	1321923,08	Картометрический метод	2,50	-
25	414769,28	1322103,46	Картометрический метод	2,50	-
26	414748,8	1322146,36	Картометрический метод	2,50	-
27	414629,16	1322338,72	Картометрический метод	2,50	-
28	414620,88	1322351,11	Картометрический метод	2,50	-
29	414602,27	1322379,92	Картометрический метод	2,50	-
30	414589,26	1322396,49	Картометрический метод	2,50	-
31	414577,88	1322408,98	Картометрический метод	2,50	-
32	414558,14	1322428,63	Картометрический метод	2,50	-
33	414541,79	1322444,92	Картометрический метод	2,50	-
34	414514,54	1322475,32	Картометрический метод	2,50	-
35	414370,69	1322635,86	Картометрический метод	2,50	-
36	414366,9	1322661,24	Картометрический метод	2,50	-

Сведения о местоположении границ объекта

37	414345,79	1322833,45	Картометрический метод	2,50	-
38	414327,98	1322831,22	Картометрический метод	2,50	-
39	414347,92	1322658,61	Картометрический метод	2,50	-
40	414351,55	1322627,24	Картометрический метод	2,50	-
41	414401,76	1322574,57	Картометрический метод	2,50	-
42	414427,75	1322546	Картометрический метод	2,50	-
43	414466,81	1322507,76	Картометрический метод	2,50	-
44	414501,79	1322475,32	Картометрический метод	2,50	-
45	414494,77	1322468,65	Картометрический метод	2,50	-
46	414527,27	1322431,14	Картометрический метод	2,50	-
47	414563,42	1322395,16	Картометрический метод	2,50	-
48	414573,98	1322383,57	Картометрический метод	2,50	-
49	414585,95	1322368,32	Картометрический метод	2,50	-
50	414701,37	1322185,68	Картометрический метод	2,50	-
51	414727,02	1322143,81	Картометрический метод	2,50	-
52	414751,18	1322094,94	Картометрический метод	2,50	-
53	414901,75	1321758,31	Картометрический метод	2,50	-
54	415036,3	1321460,29	Картометрический метод	2,50	-
55	415189,39	1321124,92	Картометрический метод	2,50	-
56	415216,76	1321067,69	Картометрический метод	2,50	-
57	415317,39	1320857,27	Картометрический метод	2,50	-
19	415332,76	1320864,62	Картометрический метод	2,50	-
ЗУИ(3)					
58	416688,92	1324629,75	Картометрический метод	2,50	-
59	416668,1	1324671,17	Картометрический метод	2,50	-
60	417357,85	1325092,47	Картометрический метод	2,50	-
61	417510,4	1325186,09	Картометрический метод	2,50	-
62	418061,88	1325527,16	Картометрический метод	2,50	-
63	418074,38	1325535,46	Картометрический метод	2,50	-
64	418075,65	1325534,09	Картометрический метод	2,50	-
65	418085,79	1325540,42	Картометрический метод	2,50	-
66	418069,94	1325556,77	Картометрический метод	2,50	-
67	418064,62	1325553,5	Картометрический метод	2,50	-
68	418063,47	1325554,72	Картометрический метод	2,50	-
69	417492,54	1325205,66	Картометрический метод	2,50	-
70	417345,43	1325115,16	Картометрический метод	2,50	-
71	416650,66	1324691,24	Картометрический метод	2,50	-
72	416508,5	1324604,77	Картометрический метод	2,50	-
73	416422,95	1324557,73	Картометрический метод	2,50	-
74	416296,45	1324500,69	Картометрический метод	2,50	-
75	416186,05	1324455,28	Картометрический метод	2,50	-
76	416118,33	1324433,73	Картометрический метод	2,50	-
77	416014,64	1324403,63	Картометрический метод	2,50	-
78	415722,35	1324340,66	Картометрический метод	2,50	-
79	414814,56	1324145,11	Картометрический метод	2,50	-
80	414361,66	1324049,44	Картометрический метод	2,50	-
81	414363,21	1324040,18	Картометрический метод	2,50	-
82	414247,47	1324017,08	Картометрический метод	2,50	-
83	414250,38	1323999,1	Картометрический метод	2,50	-
84	414651,42	1324084,13	Картометрический метод	2,50	-
85	414809,33	1324118,7	Картометрический метод	2,50	-

Сведения о местоположении границ объекта

86	416019,46	1324379,37	Картометрический метод	2,50	-
87	416125,63	1324409,68	Картометрический метод	2,50	-
88	416210,03	1324437,75	Картометрический метод	2,50	-
89	416288,57	1324470	Картометрический метод	2,50	-
90	416432,05	1324534,02	Картометрический метод	2,50	-
91	416522,97	1324583,06	Картометрический метод	2,50	-
92	416656,06	1324664,2	Картометрический метод	2,50	-
93	416676,09	1324624,29	Картометрический метод	2,50	-
58	416688,92	1324629,75	Картометрический метод	2,50	-
ЗУ1(4)					
94	414002,16	1323979,24	Картометрический метод	2,50	-
95	414002,87	1323980,3	Картометрический метод	2,50	-
96	414002,82	1323980,68	Картометрический метод	2,50	-
97	413993,31	1323978,93	Картометрический метод	2,50	-
98	413993,36	1323978,42	Картометрический метод	2,50	-
99	413993,56	1323978,01	Картометрический метод	2,50	-
94	414002,16	1323979,24	Картометрический метод	2,50	-
ЗУ1(5)					
100	413967,84	1323975,29	Картометрический метод	2,50	-
101	413959,23	1323974,38	Картометрический метод	2,50	-
102	413958,98	1323973,77	Картометрический метод	2,50	-
103	413959,12	1323973,08	Картометрический метод	2,50	-
104	413967,85	1323974,33	Картометрический метод	2,50	-
105	413967,92	1323974,81	Картометрический метод	2,50	-
100	413967,84	1323975,29	Картометрический метод	2,50	-
ЗУ1(6)					
106	414030,24	1323983,25	Картометрический метод	2,50	-
107	414031,75	1323985,69	Картометрический метод	2,50	-
108	414031,77	1323986,61	Картометрический метод	2,50	-
109	414022,07	1323984,72	Картометрический метод	2,50	-
110	414022,41	1323984,08	Картометрический метод	2,50	-
111	414024,72	1323982,46	Картометрический метод	2,50	-
106	414030,24	1323983,25	Картометрический метод	2,50	-
ЗУ1(7)					
112	413953,91	1323972,34	Картометрический метод	2,50	-
113	413847,98	1323957,2	Картометрический метод	2,50	-
114	413838,97	1323978,75	Картометрический метод	2,50	-
115	413825,52	1323974,1	Картометрический метод	2,50	-
116	413830,88	1323955,3	Картометрический метод	2,50	-
117	413711,31	1323941,97	Картометрический метод	2,50	-
118	413711,27	1323942,22	Картометрический метод	2,50	-
119	413702,01	1323941,24	Картометрический метод	2,50	-
120	413702,07	1323940,94	Картометрический метод	2,50	-
121	413675,16	1323937,94	Картометрический метод	2,50	-
122	413675,1	1323938,51	Картометрический метод	2,50	-
123	413662,35	1323937,1	Картометрический метод	2,50	-
124	413662,38	1323936,52	Картометрический метод	2,50	-
125	413630,26	1323932,94	Картометрический метод	2,50	-
126	413593,11	1323928,22	Картометрический метод	2,50	-
127	413340,12	1323899,36	Картометрический метод	2,50	-
128	413262,72	1323885,62	Картометрический метод	2,50	-
129	413173,82	1323860,1	Картометрический метод	2,50	-

Сведения о местоположении границ объекта

130	413083,52	1323825,38	Картометрический метод	2,50	-
131	412670,97	1323635,65	Картометрический метод	2,50	-
132	412589,96	1323599,79	Картометрический метод	2,50	-
133	412577,18	1323593,33	Картометрический метод	2,50	-
134	412569,4	1323609,48	Картометрический метод	2,50	-
135	412555,74	1323603,9	Картометрический метод	2,50	-
136	412561,91	1323587,45	Картометрический метод	2,50	-
137	412540,55	1323581,4	Картометрический метод	2,50	-
138	412496,13	1323568,15	Картометрический метод	2,50	-
139	412430,82	1323558,08	Картометрический метод	2,50	-
140	412099,83	1323543,12	Картометрический метод	2,50	-
141	411850,59	1323520,79	Картометрический метод	2,50	-
142	411847,94	1323539,23	Картометрический метод	2,50	-
143	411833,73	1323537,65	Картометрический метод	2,50	-
144	411835,06	1323519,21	Картометрический метод	2,50	-
145	411790,08	1323514,06	Картометрический метод	2,50	-
146	411654,23	1323494,69	Картометрический метод	2,50	-
147	411541,5	1323477,37	Картометрический метод	2,50	-
148	411433,63	1323451,28	Картометрический метод	2,50	-
149	411318,88	1323426,71	Картометрический метод	2,50	-
150	411297,78	1323423,09	Картометрический метод	2,50	-
151	411295,52	1323427,31	Картометрический метод	2,50	-
152	411277,23	1323422,36	Картометрический метод	2,50	-
153	411277,27	1323418,32	Картометрический метод	2,50	-
154	411263,28	1323415,09	Картометрический метод	2,50	-
155	411154,29	1323375,99	Картометрический метод	2,50	-
156	411120,61	1323364	Картометрический метод	2,50	-
157	411116,41	1323373,92	Картометрический метод	2,50	-
158	411103,45	1323397,26	Картометрический метод	2,50	-
159	411098,3	1323404,24	Картометрический метод	2,50	-
160	411085,37	1323421,78	Картометрический метод	2,50	-
161	411069,25	1323443,51	Картометрический метод	2,50	-
162	411024,57	1323503,58	Картометрический метод	2,50	-
163	411014,81	1323516,37	Картометрический метод	2,50	-
164	411008,68	1323525,38	Картометрический метод	2,50	-
165	411007,08	1323529,48	Картометрический метод	2,50	-
166	411006,87	1323532,51	Картометрический метод	2,50	-
167	411007,54	1323534,81	Картометрический метод	2,50	-
168	411014,83	1323543,18	Картометрический метод	2,50	-
169	411090,25	1323625,28	Картометрический метод	2,50	-
170	411204,73	1323782,18	Картометрический метод	2,50	-
171	411247,84	1323847,34	Картометрический метод	2,50	-
172	411260,9	1323868,55	Картометрический метод	2,50	-
173	411263,45	1323885,6	Картометрический метод	2,50	-
174	411261,88	1323899,11	Картометрический метод	2,50	-
175	411259,57	1323906,57	Картометрический метод	2,50	-
176	411244,24	1323885,62	Картометрический метод	2,50	-
177	411242,69	1323875,2	Картометрический метод	2,50	-
178	411231,82	1323857,57	Картометрический метод	2,50	-
179	411189,13	1323793,03	Картометрический метод	2,50	-
180	411075,53	1323637,34	Картометрический метод	2,50	-

Сведения о местоположении границ объекта

181	411012,03	1323568,21	Картометрический метод	2,50	-
182	410995	1323544,94	Картометрический метод	2,50	-
183	410988,68	1323536,3	Картометрический метод	2,50	-
184	410988,32	1323536,79	Картометрический метод	2,50	-
185	410919,97	1323630,2	Картометрический метод	2,50	-
186	410869,71	1323690,08	Картометрический метод	2,50	-
187	410827,95	1323733,83	Картометрический метод	2,50	-
188	410788,18	1323768,3	Картометрический метод	2,50	-
189	410748,67	1323786,13	Картометрический метод	2,50	-
190	410626,02	1323816,47	Картометрический метод	2,50	-
191	410621,85	1323811,88	Картометрический метод	2,50	-
192	410627,92	1323810,38	Картометрический метод	2,50	-
193	410711,35	1323789,82	Картометрический метод	2,50	-
194	410747,92	1323779,79	Картометрический метод	2,50	-
195	410765,42	1323773,71	Картометрический метод	2,50	-
196	410765,42	1323770,66	Картометрический метод	2,50	-
197	410771,03	1323768,23	Картометрический метод	2,50	-
198	410778,39	1323768,61	Картометрический метод	2,50	-
199	410813,5	1323740,61	Картометрический метод	2,50	-
200	410863,95	1323691,24	Картометрический метод	2,50	-
201	410862,53	1323686,14	Картометрический метод	2,50	-
202	410866,26	1323681,62	Картометрический метод	2,50	-
203	410873,1	1323681,62	Картометрический метод	2,50	-
204	410916,08	1323628,62	Картометрический метод	2,50	-
205	410935,83	1323603,89	Картометрический метод	2,50	-
206	410961,57	1323565,34	Картометрический метод	2,50	-
207	410988,32	1323525,27	Картометрический метод	2,50	-
208	410991,77	1323516,46	Картометрический метод	2,50	-
209	410999,4	1323505,25	Картометрический метод	2,50	-
210	411009,58	1323491,91	Картометрический метод	2,50	-
211	411050,93	1323436,32	Картометрический метод	2,50	-
212	411070,1	1323410,48	Картометрический метод	2,50	-
213	411080,86	1323395,98	Картометрический метод	2,50	-
214	411087,54	1323386,97	Картометрический метод	2,50	-
215	411099,31	1323365,58	Картометрический метод	2,50	-
216	411102,7	1323357,57	Картометрический метод	2,50	-
217	410963,46	1323303,95	Картометрический метод	2,50	-
218	410785,92	1323235,44	Картометрический метод	2,50	-
219	410298	1323047,99	Картометрический метод	2,50	-
220	409795,62	1322854,97	Картометрический метод	2,50	-
221	409051,89	1322567,81	Картометрический метод	2,50	-
222	408721,58	1322441,13	Картометрический метод	2,50	-
223	408672,52	1322424,69	Картометрический метод	2,50	-
224	408678,45	1322420,03	Картометрический метод	2,50	-
225	409337,84	1322676,51	Картометрический метод	2,50	-
226	409350,53	1322665,81	Картометрический метод	2,50	-
227	409356,59	1322663,34	Картометрический метод	2,50	-
228	409804,04	1322834,28	Картометрический метод	2,50	-
229	410280,63	1323018,11	Картометрический метод	2,50	-
230	410796,16	1323215,51	Картометрический метод	2,50	-
231	410945,9	1323272,7	Картометрический метод	2,50	-

Сведения о местоположении границ объекта

232	410948,93	1323271,07	Картометрический метод	2,50	-
233	410968,68	1323277,54	Картометрический метод	2,50	-
234	410970,58	1323282,47	Картометрический метод	2,50	-
235	411113,27	1323336,24	Картометрический метод	2,50	-
236	411161,98	1323353,34	Картометрический метод	2,50	-
237	411269,9	1323387,73	Картометрический метод	2,50	-
238	411324,13	1323401,6	Картометрический метод	2,50	-
239	411438,88	1323428,98	Картометрический метод	2,50	-
240	411536,07	1323453,3	Картометрический метод	2,50	-
241	411545,79	1323455,73	Картометрический метод	2,50	-
242	411659,94	1323474,96	Картометрический метод	2,50	-
243	411718,9	1323482,13	Картометрический метод	2,50	-
244	411793,5	1323491,21	Картометрический метод	2,50	-
245	412099,28	1323514,58	Картометрический метод	2,50	-
246	412417,93	1323534,66	Картометрический метод	2,50	-
247	412418	1323533,88	Картометрический метод	2,50	-
248	412434,25	1323535,29	Картометрический метод	2,50	-
249	412434,27	1323535,72	Картометрический метод	2,50	-
250	412501,16	1323546,38	Картометрический метод	2,50	-
251	412550,47	1323561,2	Картометрический метод	2,50	-
252	412579,68	1323569,83	Картометрический метод	2,50	-
253	412599,06	1323578,94	Картометрический метод	2,50	-
254	412680,06	1323614,5	Картометрический метод	2,50	-
255	413090,03	1323801,57	Картометрический метод	2,50	-
256	413123,83	1323814,88	Картометрический метод	2,50	-
257	413177,63	1323836,07	Картометрический метод	2,50	-
258	413266,77	1323861,81	Картометрический метод	2,50	-
259	413344,51	1323874,53	Картометрический метод	2,50	-
260	413781,51	1323924,2	Картометрический метод	2,50	-
261	413834,82	1323936,36	Картометрический метод	2,50	-
262	413838,63	1323956,09	Картометрический метод	2,50	-
263	413954,78	1323967,39	Картометрический метод	2,50	-
112	413953,91	1323972,34	Картометрический метод	2,50	-
ЗУИ(8)					
264	410135,44	1324185,59	Картометрический метод	2,50	-
265	409879,33	1324359,09	Картометрический метод	2,50	-
266	409729,18	1324425,94	Картометрический метод	2,50	-
267	409625,63	1324477,84	Картометрический метод	2,50	-
268	409194,82	1324748,35	Картометрический метод	2,50	-
269	408766,35	1325002,83	Картометрический метод	2,50	-
270	408345,65	1325267,97	Картометрический метод	2,50	-
271	407923,99	1325534,93	Картометрический метод	2,50	-
272	407782,92	1325625,08	Картометрический метод	2,50	-
273	407740,48	1325652,2	Картометрический метод	2,50	-
274	407740,41	1325645,11	Картометрический метод	2,50	-
275	407920,77	1325529,87	Картометрический метод	2,50	-
276	408763,21	1324997,71	Картометрический метод	2,50	-
277	409191,7	1324743,23	Картометрический метод	2,50	-
278	409622,69	1324472,6	Картометрический метод	2,50	-
279	409726,62	1324420,52	Картометрический метод	2,50	-
280	409876,41	1324353,83	Картометрический метод	2,50	-

Сведения о местоположении границ объекта

281	410131,31	1324181,01	Картометрический метод	2,50	-
264	410135,44	1324185,59	Картометрический метод	2,50	-
ЗУ1(9)					
282	410602,12	1324725,43	Картометрический метод	2,50	-
283	410617,74	1324737,63	Картометрический метод	2,50	-
284	410599,46	1324750,66	Картометрический метод	2,50	-
285	410562,38	1324781,13	Картометрический метод	2,50	-
286	410548,81	1324794,06	Картометрический метод	2,50	-
287	410532,8	1324811,77	Картометрический метод	2,50	-
288	410526,39	1324822,04	Картометрический метод	2,50	-
289	410520,4	1324836,71	Картометрический метод	2,50	-
290	410518,62	1324845,34	Картометрический метод	2,50	-
291	410517,46	1324872,48	Картометрический метод	2,50	-
292	410506,6	1325136,05	Картометрический метод	2,50	-
293	410501,29	1325216,69	Картометрический метод	2,50	-
294	410486,62	1325427,54	Картометрический метод	2,50	-
295	410475,43	1325544,97	Картометрический метод	2,50	-
296	410453,81	1325758,16	Картометрический метод	2,50	-
297	410445,19	1325834,5	Картометрический метод	2,50	-
298	410444,23	1325842,96	Картометрический метод	2,50	-
299	410441,08	1325853,84	Картометрический метод	2,50	-
300	410425,87	1326021,31	Картометрический метод	2,50	-
301	410425,87	1326021,3	Картометрический метод	2,50	-
302	410418,51	1325975,87	Картометрический метод	2,50	-
303	410416,55	1325944,06	Картометрический метод	2,50	-
304	410417,4	1325917,11	Картометрический метод	2,50	-
305	410419,42	1325893,37	Картометрический метод	2,50	-
306	410426,31	1325832,37	Картометрический метод	2,50	-
307	410434,91	1325756,14	Картометрический метод	2,50	-
308	410456,52	1325543,11	Картометрический метод	2,50	-
309	410467,69	1325425,98	Картометрический метод	2,50	-
310	410482,34	1325215,41	Картометрический метод	2,50	-
311	410487,63	1325135,04	Картометрический метод	2,50	-
312	410498,47	1324871,68	Картометрический метод	2,50	-
313	410499,71	1324842,99	Картометрический метод	2,50	-
314	410502,15	1324831,16	Картометрический метод	2,50	-
315	410509,41	1324813,36	Картометрический метод	2,50	-
316	410517,58	1324800,28	Картометрический метод	2,50	-
317	410535,19	1324780,8	Картометрический метод	2,50	-
318	410549,78	1324766,89	Картометрический метод	2,50	-
319	410587,9	1324735,57	Картометрический метод	2,50	-
282	410602,12	1324725,43	Картометрический метод	2,50	-
ЗУ1(10)					
320	407025,6	1326686,85	Картометрический метод	2,50	-
321	407004,61	1326797,55	Картометрический метод	2,50	-
322	406981,41	1326931,67	Картометрический метод	2,50	-
323	406979,7	1326958,39	Картометрический метод	2,50	-
324	406973,78	1326990,07	Картометрический метод	2,50	-
325	406935,51	1327066,28	Картометрический метод	2,50	-
326	406871,99	1327138,04	Картометрический метод	2,50	-
327	406342,9	1327535,72	Картометрический метод	2,50	-

Сведения о местоположении границ объекта

328	405943,14	1327837,05	Картометрический метод	2,50	-
329	405876,95	1327887,28	Картометрический метод	2,50	-
330	405872,96	1327882,82	Картометрический метод	2,50	-
331	405939,52	1327832,27	Картометрический метод	2,50	-
332	406339,3	1327530,92	Картометрический метод	2,50	-
333	406867,89	1327133,6	Картометрический метод	2,50	-
334	406930,49	1327062,88	Картометрический метод	2,50	-
335	406968,04	1326988,13	Картометрический метод	2,50	-
336	407024,36	1326686,31	Картометрический метод	2,50	-
320	407025,6	1326686,85	Картометрический метод	2,50	-

3. Сведения о характерных точках части (частей) границы объекта

Обозначение характерных точек части границы	Координаты, м		Метод определения координат характерной точки	Средняя квадратическая погрешность положения характерной точки (Mt), м	Описание обозначения точки на местности (при наличии)
	X	Y			
1	2	3	4	5	6
Часть № _					
-	-	-	-	-	-

ОПИСАНИЕ МЕСТОПОЛОЖЕНИЯ ГРАНИЦ

4.2 Зона сельскохозяйственного назначения (вне границ населенных пунктов)

(наименование объекта местоположение границ, которого описано (далее - объект)

Раздел 1

Сведения об объекте		
№ п/п	Характеристики объекта	Описание характеристик
1	2	3
1	Местоположение объекта	<i>Российская Федерация, Рязанская область, р-н Пронский, с/п Малинищинское</i>
2	Площадь объекта \pm величина погрешности определения площади ($P \pm \Delta P$)	<i>92816679 кв.м. \pm 4873 кв.м.</i>
3	Иные характеристики объекта	<i>Номер зоны: -</i>

Раздел 2

Сведения о местоположении границ объекта					
1. Система координат <u>МСК-62</u>					
2. Сведения о характерных точках границ объекта					
Обозначение характерных точек границ	Координаты, м		Метод определения координат характерной точки	Средняя квадратическая погрешность положения характерной точки (Mt), м	Описание обозначения точки на местности (при наличии)
	X	Y			
1	2	3	4	5	6
ЗУИ(1)					
1	420998,21	1318326,01	Картометрический метод	2,50	-
2	421000,39	1318334,73	Картометрический метод	2,50	-
3	420999,99	1318346,02	Картометрический метод	2,50	-
4	420997,61	1318361,47	Картометрический метод	2,50	-
5	420996,63	1318372,95	Картометрический метод	2,50	-
6	420997,42	1318379,89	Картометрический метод	2,50	-
7	420996,63	1318388,6	Картометрический метод	2,50	-
8	420994,05	1318400,69	Картометрический метод	2,50	-
9	420985,74	1318416,53	Картометрический метод	2,50	-
10	420975,05	1318432,97	Картометрический метод	2,50	-
11	420957,43	1318453,77	Картометрический метод	2,50	-
12	420946,74	1318463,48	Картометрический метод	2,50	-
13	420935,06	1318470,61	Картометрический метод	2,50	-
14	420924,77	1318473,18	Картометрический метод	2,50	-
15	420914,87	1318474,17	Картометрический метод	2,50	-
16	420903,79	1318471,79	Картометрический метод	2,50	-
17	420894,68	1318470,01	Картометрический метод	2,50	-
18	420888,74	1318469,81	Картометрический метод	2,50	-
19	420882,8	1318472,39	Картометрический метод	2,50	-
20	420877,85	1318477,14	Картометрический метод	2,50	-
21	420874,29	1318484,67	Картометрический метод	2,50	-
22	420871,72	1318497,74	Картометрический метод	2,50	-
23	420871,91	1318512	Картометрический метод	2,50	-
24	420873,3	1318532,8	Картометрический метод	2,50	-
25	420873,89	1318552,81	Картометрический метод	2,50	-
26	420873,3	1318565,68	Картометрический метод	2,50	-
27	420871,52	1318584,1	Картометрический метод	2,50	-
28	420868,15	1318598,17	Картометрический метод	2,50	-
29	420862,02	1318609,65	Картометрический метод	2,50	-
30	420855,29	1318616,59	Картометрический метод	2,50	-
31	420846,38	1318622,33	Картометрический метод	2,50	-
32	420836,09	1318626,69	Картометрический метод	2,50	-
33	420827,18	1318628,67	Картометрический метод	2,50	-
34	420819,46	1318630,85	Картометрический метод	2,50	-
35	420812,13	1318634,81	Картометрический метод	2,50	-
36	420806,99	1318639,56	Картометрический метод	2,50	-
37	420804,61	1318644,71	Картометрический метод	2,50	-
38	420804,02	1318651,05	Картометрический метод	2,50	-

Сведения о местоположении границ объекта

39	420805,8	1318658,98	Картометрический метод	2,50	-
40	420810,35	1318668,09	Картометрический метод	2,50	-
41	420820,25	1318685,12	Картометрический метод	2,50	-
42	420823,81	1318691,46	Картометрический метод	2,50	-
43	420825,79	1318696,21	Картометрический метод	2,50	-
44	420826,58	1318700,57	Картометрический метод	2,50	-
45	420823,61	1318704,73	Картометрический метод	2,50	-
46	420817,08	1318709,48	Картометрический метод	2,50	-
47	420810,55	1318711,47	Картометрический метод	2,50	-
48	420800,65	1318713,84	Картометрический метод	2,50	-
49	420796,69	1318716,42	Картометрический метод	2,50	-
50	420794,52	1318721,77	Картометрический метод	2,50	-
51	420794,91	1318728,5	Картометрический метод	2,50	-
52	420797,68	1318734,05	Картометрический метод	2,50	-
53	420805,2	1318741,18	Картометрический метод	2,50	-
54	420819,28	1318749,16	Картометрический метод	2,50	-
55	420835,31	1318756,29	Картометрический метод	2,50	-
56	420849,17	1318764,02	Картометрический метод	2,50	-
57	420855,9	1318769,96	Картометрический метод	2,50	-
58	420859,26	1318775,11	Картометрический метод	2,50	-
59	420860,65	1318781,25	Картометрический метод	2,50	-
60	420860,06	1318786,8	Картометрический метод	2,50	-
61	420857,88	1318792,34	Картометрический метод	2,50	-
62	420853,92	1318796,3	Картометрический метод	2,50	-
63	420846	1318800,86	Картометрический метод	2,50	-
64	420835,9	1318803,83	Картометрический метод	2,50	-
65	420827,79	1318807,99	Картометрический метод	2,50	-
66	420823,43	1318813,14	Картометрический метод	2,50	-
67	420819,67	1318817,3	Картометрический метод	2,50	-
68	420816,9	1318824,83	Картометрический метод	2,50	-
69	420815,12	1318833,54	Картометрический метод	2,50	-
70	420513,58	1318805,19	Картометрический метод	2,50	-
71	420412,62	1319302,33	Картометрический метод	2,50	-
72	420303,39	1319809,9	Картометрический метод	2,50	-
73	420291,81	1319806,93	Картометрический метод	2,50	-
74	420271,32	1319799,5	Картометрический метод	2,50	-
75	420257,07	1319793,56	Картометрический метод	2,50	-
76	420252,02	1319789,4	Картометрический метод	2,50	-
77	420239,85	1319774,25	Картометрический метод	2,50	-
78	420226,79	1319753,75	Картометрический метод	2,50	-
79	420218,77	1319740,97	Картометрический метод	2,50	-
80	420207,19	1319727,01	Картометрический метод	2,50	-
81	420194,12	1319714,53	Картометрический метод	2,50	-
82	420184,32	1319706,8	Картометрический метод	2,50	-
83	420173,04	1319700,27	Картометрический метод	2,50	-
84	420157,6	1319695,21	Картометрический метод	2,50	-
85	420139,19	1319691,06	Картометрический метод	2,50	-
86	420119,89	1319689,87	Картометрический метод	2,50	-
87	420094,36	1319691,65	Картометрический метод	2,50	-
88	420075,05	1319694,03	Картометрический метод	2,50	-
89	420059,02	1319696,7	Картометрический метод	2,50	-

Сведения о местоположении границ объекта

90	420046,25	1319697,89	Картометрический метод	2,50	-
91	420037,05	1319697	Картометрический метод	2,50	-
92	420016,86	1319693,43	Картометрический метод	2,50	-
93	419984,19	1319684,22	Картометрический метод	2,50	-
94	419950,94	1319673,82	Картометрический метод	2,50	-
95	419922,14	1319664,02	Картометрический метод	2,50	-
96	419885,02	1319650,05	Картометрический метод	2,50	-
97	419868,1	1319644,71	Картометрический метод	2,50	-
98	419855,33	1319639,65	Картометрический метод	2,50	-
99	419847,31	1319633,42	Картометрический метод	2,50	-
100	419838,7	1319626,88	Картометрический метод	2,50	-
101	419830,98	1319624,2	Картометрический метод	2,50	-
102	419817,62	1319621,23	Картометрический метод	2,50	-
103	419803,96	1319619,75	Картометрический метод	2,50	-
104	419787,92	1319619,45	Картометрический метод	2,50	-
105	419780,8	1319617,67	Картометрический метод	2,50	-
106	419774,27	1319614,4	Картометрический метод	2,50	-
107	419772,19	1319610,24	Картометрический метод	2,50	-
108	419773,67	1319602,81	Картометрический метод	2,50	-
109	419778,72	1319593,9	Картометрический метод	2,50	-
110	419781,99	1319585,58	Картометрический метод	2,50	-
111	419782,28	1319578,45	Картометрический метод	2,50	-
112	419778,42	1319570,72	Картометрический метод	2,50	-
113	419773,67	1319565,08	Картометрический метод	2,50	-
114	419765,36	1319562,11	Картометрический метод	2,50	-
115	419749,92	1319560,33	Картометрический метод	2,50	-
116	419732,99	1319560,03	Картометрический метод	2,50	-
117	419721,41	1319560,33	Картометрический метод	2,50	-
118	419711,91	1319559,14	Картометрический метод	2,50	-
119	419701,82	1319555,57	Картометрический метод	2,50	-
120	419692,02	1319553,2	Картометрический метод	2,50	-
121	419682,51	1319551,12	Картометрический метод	2,50	-
122	419676,87	1319547,85	Картометрический метод	2,50	-
123	419667,97	1319542,2	Картометрический метод	2,50	-
124	419662,54	1319540,23	Картометрический метод	2,50	-
125	419657,39	1319540,03	Картометрический метод	2,50	-
126	419651,45	1319542,01	Картометрический метод	2,50	-
127	419646,9	1319544,19	Картометрический метод	2,50	-
128	419640,76	1319549,34	Картометрический метод	2,50	-
129	419632,25	1319553,9	Картометрический метод	2,50	-
130	419627,3	1319556,67	Картометрический метод	2,50	-
131	419623,94	1319562,02	Картометрический метод	2,50	-
132	419622,55	1319570,93	Картометрический метод	2,50	-
133	419623,15	1319583,21	Картометрический метод	2,50	-
134	419627,3	1319595,49	Картометрический метод	2,50	-
135	419629,88	1319604,61	Картометрический метод	2,50	-
136	419629,68	1319611,14	Картометрический метод	2,50	-
137	419626,51	1319620,25	Картометрический метод	2,50	-
138	419620,77	1319628,77	Картометрический метод	2,50	-
139	419612,26	1319634,32	Картометрический метод	2,50	-
140	419603,15	1319635,7	Картометрический метод	2,50	-

Сведения о местоположении границ объекта

141	419596,03	1319634,71	Картометрический метод	2,50	-
142	419585,53	1319628,57	Картометрический метод	2,50	-
143	419573,06	1319618,87	Картометрический метод	2,50	-
144	419562,97	1319612,53	Картометрический метод	2,50	-
145	419556,83	1319610,55	Картометрический метод	2,50	-
146	419548,91	1319610,94	Картометрический метод	2,50	-
147	419543,77	1319609,16	Картометрический метод	2,50	-
148	419533,87	1319602,43	Картометрический метод	2,50	-
149	419525,16	1319596,48	Картометрический метод	2,50	-
150	419516,61	1319592,22	Картометрический метод	2,50	-
151	419506,32	1319590,04	Картометрический метод	2,50	-
152	419496,42	1319588,85	Картометрический метод	2,50	-
153	419490,68	1319587,46	Картометрический метод	2,50	-
154	419485,93	1319584,29	Картометрический метод	2,50	-
155	419480,98	1319577,56	Картометрический метод	2,50	-
156	419479,4	1319568,65	Картометрический метод	2,50	-
157	419478,6	1319559,14	Картометрический метод	2,50	-
158	419476,82	1319551,61	Картометрический метод	2,50	-
159	419473,66	1319544,88	Картометрический метод	2,50	-
160	419468,51	1319539,53	Картометрический метод	2,50	-
161	419459,35	1319536,18	Картометрический метод	2,50	-
162	419450,64	1319534,86	Картометрический метод	2,50	-
163	419440,61	1319535,12	Картометрический метод	2,50	-
164	419430,05	1319535,65	Картометрический метод	2,50	-
165	419424,51	1319534,33	Картометрический метод	2,50	-
166	419417,12	1319529,84	Картометрический метод	2,50	-
167	419408,94	1319523,5	Картометрический метод	2,50	-
168	419400,23	1319516,1	Картометрический метод	2,50	-
169	419394,16	1319513,73	Картометрический метод	2,50	-
170	419385,71	1319513,2	Картометрический метод	2,50	-
171	419371,19	1319516,63	Картометрический метод	2,50	-
172	419359,32	1319522,18	Картометрический метод	2,50	-
173	419350,87	1319528,52	Картометрический метод	2,50	-
174	419342,42	1319534,86	Картометрический метод	2,50	-
175	419328,7	1319547,27	Картометрический метод	2,50	-
176	419318,41	1319552,81	Картометрический метод	2,50	-
177	419307,59	1319557,83	Картометрический метод	2,50	-
178	419298,35	1319559,68	Картометрический метод	2,50	-
179	419287	1319559,15	Картометрический метод	2,50	-
180	419270,63	1319556,78	Картометрический метод	2,50	-
181	419258,23	1319554,13	Картометрический метод	2,50	-
182	419246,88	1319548,85	Картометрический метод	2,50	-
183	419240,02	1319541,72	Картометрический метод	2,50	-
184	419233,42	1319531,69	Картометрический метод	2,50	-
185	419226,29	1319523,24	Картометрический метод	2,50	-
186	419216	1319518,22	Картометрический метод	2,50	-
187	419203,33	1319515,31	Картометрический метод	2,50	-
188	419182,48	1319513,46	Картометрический метод	2,50	-
189	419169,81	1319515,58	Картометрический метод	2,50	-
190	419160,57	1319520,33	Картометрический метод	2,50	-
191	419151,6	1319526,14	Картометрический метод	2,50	-

Сведения о местоположении границ объекта

192	419144,21	1319529,31	Картометрический метод	2,50	-
193	419135,5	1319531,16	Картометрический метод	2,50	-
194	419126,26	1319530,63	Картометрический метод	2,50	-
195	419114,12	1319527,72	Картометрический метод	2,50	-
196	419101,71	1319523,5	Картометрический метод	2,50	-
197	419089,05	1319520,59	Картометрический метод	2,50	-
198	419078,75	1319520,59	Картометрический метод	2,50	-
199	419071,63	1319522,97	Картометрический метод	2,50	-
200	419065,82	1319527,72	Картометрический метод	2,50	-
201	419060,01	1319534,86	Картометрический метод	2,50	-
202	419057,11	1319545,42	Картометрический метод	2,50	-
203	419054,21	1319566,55	Картометрический метод	2,50	-
204	419049,45	1319587,68	Картометрический метод	2,50	-
205	419043,38	1319604,31	Картометрический метод	2,50	-
206	419037,58	1319613,03	Картометрический метод	2,50	-
207	419030,19	1319618,58	Картометрический метод	2,50	-
208	419023,33	1319619,63	Картометрический метод	2,50	-
209	419017,25	1319618,31	Картометрический метод	2,50	-
210	419011,71	1319614,35	Картометрический метод	2,50	-
211	419008,81	1319609,07	Картометрический метод	2,50	-
212	419008,28	1319603,26	Картометрический метод	2,50	-
213	419009,86	1319592,17	Картометрический метод	2,50	-
214	419014,35	1319580,81	Картометрический метод	2,50	-
215	419016,2	1319571,3	Картометрический метод	2,50	-
216	419015,41	1319565,49	Картометрический метод	2,50	-
217	419010,39	1319554,4	Картометрический метод	2,50	-
218	419005,11	1319545,95	Картометрический метод	2,50	-
219	418999,04	1319540,14	Картометрический метод	2,50	-
220	418991,39	1319536,97	Картометрический метод	2,50	-
221	418983,47	1319535,91	Картометрический метод	2,50	-
222	418976,34	1319536,7	Картометрический метод	2,50	-
223	418970,8	1319540,4	Картометрический метод	2,50	-
224	418963,41	1319547,27	Картометрический метод	2,50	-
225	418957,34	1319549,65	Картометрический метод	2,50	-
226	418949,16	1319550,44	Картометрический метод	2,50	-
227	418943,62	1319549,12	Картометрический метод	2,50	-
228	418936,23	1319543,04	Картометрический метод	2,50	-
229	418925,93	1319538,29	Картометрический метод	2,50	-
230	418918,01	1319538,02	Картометрический метод	2,50	-
231	418905,87	1319540,93	Картометрический метод	2,50	-
232	418894,79	1319542,51	Картометрический метод	2,50	-
233	418889,74	1319542,53	Картометрический метод	2,50	-
234	418885,34	1319540,59	Картометрический метод	2,50	-
235	418882	1319536,37	Картометрический метод	2,50	-
236	418881,64	1319531,79	Картометрический метод	2,50	-
237	418883,05	1319523,16	Картометрический метод	2,50	-
238	418882,35	1319518,41	Картометрический метод	2,50	-
239	418878,65	1319514,89	Картометрический метод	2,50	-
240	418871,26	1319511,19	Картометрический метод	2,50	-
241	418862,99	1319510,31	Картометрический метод	2,50	-
242	418855,78	1319511,19	Картометрический метод	2,50	-

Сведения о местоположении границ объекта

243	418851,03	1319513,83	Картометрический метод	2,50	-
244	418846,63	1319518,94	Картометрический метод	2,50	-
245	418843,81	1319524,92	Картометрический метод	2,50	-
246	418841	1319531,26	Картометрический метод	2,50	-
247	418836,78	1319535,31	Картометрический метод	2,50	-
248	418831,32	1319538,13	Картометрический метод	2,50	-
249	418826,04	1319538,13	Картометрический метод	2,50	-
250	418821,47	1319536,19	Картометрический метод	2,50	-
251	418815,48	1319530,38	Картометрический метод	2,50	-
252	418810,73	1319526,16	Картометрический метод	2,50	-
253	418804,4	1319522,81	Картометрический метод	2,50	-
254	418798,59	1319521,93	Картометрический метод	2,50	-
255	418792,61	1319523,87	Картометрический метод	2,50	-
256	418783,64	1319528,97	Картометрический метод	2,50	-
257	418773,96	1319533,9	Картометрический метод	2,50	-
258	418766,39	1319537,25	Картометрический метод	2,50	-
259	418759,18	1319537,78	Картометрический метод	2,50	-
260	418747,74	1319536,72	Картометрический метод	2,50	-
261	418738,77	1319537,07	Картометрический метод	2,50	-
262	418733,49	1319539,71	Картометрический метод	2,50	-
263	418727,68	1319544,29	Картометрический метод	2,50	-
264	418723,99	1319549,4	Картометрический метод	2,50	-
265	418721,52	1319556,09	Картометрический метод	2,50	-
266	418721,35	1319562,43	Картометрический метод	2,50	-
267	418722,4	1319569,12	Картометрический метод	2,50	-
268	418723,63	1319577,04	Картометрический метод	2,50	-
269	418724,16	1319584,79	Картометрический метод	2,50	-
270	418722,93	1319591,48	Картометрический метод	2,50	-
271	418720,82	1319596,76	Картометрический метод	2,50	-
272	418714,84	1319601,34	Картометрический метод	2,50	-
273	418707,45	1319605,21	Картометрический метод	2,50	-
274	418702,7	1319609,26	Картометрический метод	2,50	-
275	418697,59	1319614,72	Картометрический метод	2,50	-
276	418693,19	1319616,48	Картометрический метод	2,50	-
277	418686,16	1319616,65	Картометрический метод	2,50	-
278	418680	1319615,42	Картометрический метод	2,50	-
279	418672,43	1319612,43	Картометрический метод	2,50	-
280	418664,16	1319610,32	Картометрический метод	2,50	-
281	418654,13	1319609,61	Картометрический метод	2,50	-
282	418642,52	1319610,84	Картометрический метод	2,50	-
283	418631,61	1319614,19	Картометрический метод	2,50	-
284	418617,36	1319618,41	Картометрический метод	2,50	-
285	418603,1	1319621,23	Картометрический метод	2,50	-
286	418591,14	1319621,06	Картометрический метод	2,50	-
287	418582,34	1319619,29	Картометрический метод	2,50	-
288	418571,96	1319615,95	Картометрический метод	2,50	-
289	418562,28	1319615,07	Картометрический метод	2,50	-
290	418553,13	1319615,95	Картометрический метод	2,50	-
291	418540,64	1319616,48	Картометрический метод	2,50	-
292	418532,72	1319615,25	Картометрический метод	2,50	-
293	418524,63	1319611,72	Картометрический метод	2,50	-

Сведения о местоположении границ объекта

294	418514,07	1319605,56	Картометрический метод	2,50	-
295	418501,22	1319598,34	Картометрический метод	2,50	-
296	418495,07	1319596,58	Картометрический метод	2,50	-
297	418483,63	1319594,82	Картометрический метод	2,50	-
298	418471,66	1319593,94	Картометрический метод	2,50	-
299	418462,69	1319594,12	Картометрический метод	2,50	-
300	418446,32	1319591,83	Картометрический метод	2,50	-
301	418436,12	1319589,19	Картометрический метод	2,50	-
302	418425,91	1319583,38	Картометрический метод	2,50	-
303	418419,23	1319579,5	Картометрический метод	2,50	-
304	418413,14	1319578,23	Картометрический метод	2,50	-
305	418407,51	1319578,58	Картометрический метод	2,50	-
306	418402,11	1319580,81	Картометрический метод	2,50	-
307	418394,79	1319583,34	Картометрический метод	2,50	-
308	418386,87	1319584,74	Картометрический метод	2,50	-
309	418380,19	1319584,57	Картометрический метод	2,50	-
310	418372,97	1319581,4	Картометрический метод	2,50	-
311	418367,17	1319576,47	Картометрический метод	2,50	-
312	418359,95	1319570,31	Картометрический метод	2,50	-
313	418353,79	1319565,38	Картометрический метод	2,50	-
314	418346,93	1319562,74	Картометрический метод	2,50	-
315	418339,89	1319562,21	Картометрический метод	2,50	-
316	418331,62	1319563,26	Картометрический метод	2,50	-
317	418322,12	1319567,84	Картометрический метод	2,50	-
318	418312,97	1319569,6	Картометрический метод	2,50	-
319	418305,23	1319569,78	Картометрический метод	2,50	-
320	418296,61	1319567,49	Картометрический метод	2,50	-
321	418282,53	1319557,45	Картометрический метод	2,50	-
322	418274,26	1319549,36	Картометрический метод	2,50	-
323	418270,92	1319544,43	Картометрический метод	2,50	-
324	418270,56	1319539,5	Картометрический метод	2,50	-
325	418272,85	1319531,75	Картометрический метод	2,50	-
326	418273,38	1319525,41	Картометрический метод	2,50	-
327	418271,27	1319518,54	Картометрический метод	2,50	-
328	418267,75	1319513,79	Картометрический метод	2,50	-
329	418262,65	1319509,39	Картометрический метод	2,50	-
330	418255,61	1319506,04	Картометрический метод	2,50	-
331	418246,28	1319505,34	Картометрический метод	2,50	-
332	418235,37	1319507,28	Картометрический метод	2,50	-
333	418226,22	1319507,63	Картометрический метод	2,50	-
334	418214,26	1319505,69	Картометрический метод	2,50	-
335	418209,33	1319502,7	Картометрический метод	2,50	-
336	418206,87	1319497,42	Картометрический метод	2,50	-
337	418205,28	1319489,32	Картометрический метод	2,50	-
338	418201,24	1319480,69	Картометрический метод	2,50	-
339	418197,01	1319475,23	Картометрический метод	2,50	-
340	418191,38	1319471,71	Картометрический метод	2,50	-
341	418183,82	1319470,83	Картометрический метод	2,50	-
342	418173,79	1319472,06	Картометрический метод	2,50	-
343	418163,93	1319475,76	Картометрический метод	2,50	-
344	418158,3	1319476,99	Картометрический метод	2,50	-

Сведения о местоположении границ объекта

345	418152,85	1319476,82	Картометрический метод	2,50	-
346	418145,84	1319473,24	Картометрический метод	2,50	-
347	418023,67	1319573,2	Картометрический метод	2,50	-
348	417955,34	1320123,33	Картометрический метод	2,50	-
349	417842,02	1321039,69	Картометрический метод	2,50	-
350	417959,02	1321285,03	Картометрический метод	2,50	-
351	417974,89	1321600,98	Картометрический метод	2,50	-
352	418056,03	1321795,45	Картометрический метод	2,50	-
353	418182,92	1321972,55	Картометрический метод	2,50	-
354	418458,09	1322148,02	Картометрический метод	2,50	-
355	418533,13	1322315,37	Картометрический метод	2,50	-
356	418642,35	1322464,1	Картометрический метод	2,50	-
357	418854,73	1322581,84	Картометрический метод	2,50	-
358	418896,7	1322608,38	Картометрический метод	2,50	-
359	418920,45	1322625,42	Картометрический метод	2,50	-
360	418934,7	1322639,28	Картометрический метод	2,50	-
361	418948,16	1322657,51	Картометрический метод	2,50	-
362	418957,67	1322674,94	Картометрический метод	2,50	-
363	418966,38	1322695,93	Картометрический метод	2,50	-
364	418971,92	1322719,7	Картометрический метод	2,50	-
365	418975,09	1322747,83	Картометрический метод	2,50	-
366	418975,09	1322767,63	Картометрический метод	2,50	-
367	418973,11	1322792,59	Картометрический метод	2,50	-
368	418969,15	1322821,51	Картометрический метод	2,50	-
369	418963,6	1322864,3	Картометрический метод	2,50	-
370	418960,44	1322905,1	Картометрический метод	2,50	-
371	418957,67	1322932,43	Картометрический метод	2,50	-
372	418954,5	1322957,39	Картометрический метод	2,50	-
373	418953,31	1322980,37	Картометрический метод	2,50	-
374	418948,96	1323000,97	Картометрический метод	2,50	-
375	418943,29	1323019,79	Картометрический метод	2,50	-
376	418936,12	1323036,54	Картометрический метод	2,50	-
377	418932,42	1323052,12	Картометрический метод	2,50	-
378	418932,16	1323062,69	Картометрический метод	2,50	-
379	418934,8	1323076,42	Картометрический метод	2,50	-
380	418942,72	1323094,64	Картометрический метод	2,50	-
381	418953,43	1323111,97	Картометрический метод	2,50	-
382	418956,6	1323123,07	Картометрический метод	2,50	-
383	418958,58	1323138,52	Картометрический метод	2,50	-
384	418964,12	1323153,57	Картометрический метод	2,50	-
385	418966,89	1323165,85	Картометрический метод	2,50	-
386	418967,68	1323185,26	Картометрический метод	2,50	-
387	418970,06	1323202,69	Картометрический метод	2,50	-
388	418974,81	1323218,54	Картометрический метод	2,50	-
389	418982,33	1323233,99	Картометрический метод	2,50	-
390	418987,08	1323244,68	Картометрический метод	2,50	-
391	418987,87	1323258,15	Картометрический метод	2,50	-
392	418990,64	1323272,41	Картометрический метод	2,50	-
393	418995,39	1323285,49	Картометрический метод	2,50	-
394	418998,96	1323301,33	Картометрический метод	2,50	-
395	418997,37	1323315,59	Картометрический метод	2,50	-

Сведения о местоположении границ объекта

396	418997,55	1323329,02	Картометрический метод	2,50	-
397	419000,45	1323337,47	Картометрический метод	2,50	-
398	419007,84	1323348,57	Картометрический метод	2,50	-
399	419012,86	1323356,75	Картометрический метод	2,50	-
400	419013,91	1323365,73	Картометрический метод	2,50	-
401	419013,12	1323376,3	Картометрический метод	2,50	-
402	419010,22	1323385,8	Картометрический метод	2,50	-
403	418998,87	1323403,76	Картометрический метод	2,50	-
404	418992	1323419,08	Картометрический метод	2,50	-
405	418988,31	1323433,87	Картометрический метод	2,50	-
406	418985,41	1323458,7	Картометрический метод	2,50	-
407	418983,29	1323472,69	Картометрический метод	2,50	-
408	418980,39	1323480,35	Картометрический метод	2,50	-
409	418973,79	1323489,07	Картометрический метод	2,50	-
410	418965,87	1323503,86	Картометрический метод	2,50	-
411	418960,33	1323519,44	Картометрический метод	2,50	-
412	418959,28	1323531,06	Картометрический метод	2,50	-
413	418960,6	1323543,47	Картометрический метод	2,50	-
414	418961,39	1323550,87	Картометрический метод	2,50	-
415	418958,75	1323560,9	Картометрический метод	2,50	-
416	418955,85	1323574,11	Картометрический метод	2,50	-
417	418956,64	1323591,8	Картометрический метод	2,50	-
418	418958,22	1323607,38	Картометрический метод	2,50	-
419	418959,28	1323623,49	Картометрический метод	2,50	-
420	418957,69	1323636,17	Картометрический метод	2,50	-
421	418954,26	1323648,06	Картометрический метод	2,50	-
422	418954,26	1323658,36	Картометрический метод	2,50	-
423	418956,37	1323675,26	Картометрический метод	2,50	-
424	418955,58	1323686,88	Картометрический метод	2,50	-
425	418951,36	1323705,1	Картометрический метод	2,50	-
426	418947,93	1323722,8	Картометрический метод	2,50	-
427	418947,14	1323746,3	Картометрический метод	2,50	-
428	418944,76	1323762,41	Картометрический метод	2,50	-
429	418939,48	1323778,52	Картометрический метод	2,50	-
430	418934,99	1323793,57	Картометрический метод	2,50	-
431	418933,94	1323805,99	Картометрический метод	2,50	-
432	418934,73	1323819,19	Картометрический метод	2,50	-
433	418937,9	1323829,23	Картометрический метод	2,50	-
434	418944,76	1323842,17	Картометрический метод	2,50	-
435	418952,15	1323857,22	Картометрический метод	2,50	-
436	418954,79	1323866,47	Картометрический метод	2,50	-
437	418955,05	1323877,03	Картометрический метод	2,50	-
438	418953,47	1323886,01	Картометрический метод	2,50	-
439	418947,93	1323893,67	Картометрический метод	2,50	-
440	418942,37	1323896,61	Картометрический метод	2,50	-
441	418933,92	1323898,9	Картометрический метод	2,50	-
442	418925,47	1323901,54	Картометрический метод	2,50	-
443	418918,26	1323906,12	Картометрический метод	2,50	-
444	418910,34	1323912,81	Картометрический метод	2,50	-
445	418906,12	1323920,2	Картометрический метод	2,50	-
446	418901,72	1323930,06	Картометрический метод	2,50	-

Сведения о местоположении границ объекта

447	418898,2	1323945,91	Картометрический метод	2,50	-
448	418895,21	1323965,28	Картометрический метод	2,50	-
449	418891,51	1323982,53	Картометрический метод	2,50	-
450	418886,41	1323993,62	Картометрический метод	2,50	-
451	418879,2	1324005,42	Картометрический метод	2,50	-
452	418875,68	1324014,93	Картометрический метод	2,50	-
453	418873,21	1324026,72	Картометрический метод	2,50	-
454	418869,34	1324038,52	Картометрический метод	2,50	-
455	418864,59	1324049,44	Картометрический метод	2,50	-
456	418859,67	1324055,95	Картометрический метод	2,50	-
457	418855,44	1324066,34	Картометрический метод	2,50	-
458	418850,52	1324078,49	Картометрический метод	2,50	-
459	418848,4	1324088,52	Картометрический метод	2,50	-
460	418846,82	1324097,15	Картометрический метод	2,50	-
461	418843,3	1324104,72	Картометрический метод	2,50	-
462	418834,33	1324117,93	Картометрический метод	2,50	-
463	418830,46	1324127,61	Картометрический метод	2,50	-
464	418828,87	1324138,7	Картометрический метод	2,50	-
465	418827,29	1324151,03	Картометрический метод	2,50	-
466	418823,42	1324164,06	Картометрический метод	2,50	-
467	418817,79	1324174,97	Картометрический метод	2,50	-
468	418813,74	1324184,83	Картометрический метод	2,50	-
469	418811,22	1324195,76	Картометрический метод	2,50	-
470	418810,69	1324208,26	Картометрический метод	2,50	-
471	418812,1	1324221,11	Картометрический метод	2,50	-
472	418814,03	1324232,03	Картометрический метод	2,50	-
473	418814,03	1324241,18	Картометрический метод	2,50	-
474	418811,92	1324249,81	Картометрический метод	2,50	-
475	418808,22	1324258,79	Картометрический метод	2,50	-
476	418805,58	1324267,42	Картометрический метод	2,50	-
477	418805,23	1324275,87	Картометрический метод	2,50	-
478	418806,99	1324287,14	Картометрический метод	2,50	-
479	418810,16	1324297,35	Картометрический метод	2,50	-
480	418810,69	1324307,03	Картометрический метод	2,50	-
481	418808,4	1324317,77	Картометрический метод	2,50	-
482	418804	1324328,16	Картометрический метод	2,50	-
483	418797,31	1324341,89	Картометрический метод	2,50	-
484	418791,68	1324355,45	Картометрический метод	2,50	-
485	418786,93	1324374,82	Картометрический метод	2,50	-
486	418783,77	1324391,72	Картометрический метод	2,50	-
487	418780,25	1324402,99	Картометрический метод	2,50	-
488	418773,91	1324416,19	Картометрический метод	2,50	-
489	418771,8	1324426,41	Картометрический метод	2,50	-
490	418768,11	1324437,85	Картометрический метод	2,50	-
491	418765,64	1324450,7	Картометрический метод	2,50	-
492	418765,99	1324457,92	Картометрический метод	2,50	-
493	418771,1	1324467,08	Картометрический метод	2,50	-
494	418776,26	1324480,06	Картометрический метод	2,50	-
495	418777,05	1324493	Картометрический метод	2,50	-
496	418776,52	1324509,11	Картометрический метод	2,50	-
497	418774,15	1324524,16	Картометрический метод	2,50	-

Сведения о местоположении границ объекта

498	418776	1324534,2	Картометрический метод	2,50	-
499	418781,01	1324550,04	Картометрический метод	2,50	-
500	418787,08	1324560,87	Картометрический метод	2,50	-
501	418788,67	1324569,85	Картометрический метод	2,50	-
502	418791,04	1324579,62	Картометрический метод	2,50	-
503	418799,22	1324590,71	Картометрический метод	2,50	-
504	418803,97	1324596,52	Картометрический метод	2,50	-
505	418807,14	1324604,71	Картометрический метод	2,50	-
506	418811,89	1324615,8	Картометрический метод	2,50	-
507	418819,28	1324626,37	Картометрический метод	2,50	-
508	418821,66	1324636,14	Картометрический метод	2,50	-
509	418829,58	1324647,5	Картометрический метод	2,50	-
510	418838,55	1324659,64	Картометрический метод	2,50	-
511	418842,24	1324668,1	Картометрический метод	2,50	-
512	418850,69	1324677,87	Картометрический метод	2,50	-
513	418855,44	1324685,79	Картометрический метод	2,50	-
514	418863,89	1324704,54	Картометрический метод	2,50	-
515	418873,39	1324716,16	Картометрический метод	2,50	-
516	418880,25	1324723,03	Картометрический метод	2,50	-
517	418883,95	1324731,74	Картометрический метод	2,50	-
518	418890,55	1324743,89	Картометрический метод	2,50	-
519	418902,42	1324758,42	Картометрический метод	2,50	-
520	418906,65	1324768,19	Картометрический метод	2,50	-
521	418909,02	1324777,17	Картометрический метод	2,50	-
522	418913,24	1324786,41	Картометрический метод	2,50	-
523	418919,58	1324793,54	Картометрический метод	2,50	-
524	418929,89	1324799,46	Картометрический метод	2,50	-
525	418935,96	1324803,69	Картометрический метод	2,50	-
526	418939,65	1324808,18	Картометрический метод	2,50	-
527	418927,25	1324811,87	Картометрический метод	2,50	-
528	418921,44	1324812,4	Картометрический метод	2,50	-
529	418913	1324817,42	Картометрический метод	2,50	-
530	418902,44	1324822,17	Картометрический метод	2,50	-
531	418892,14	1324824,82	Картометрический метод	2,50	-
532	418881,06	1324826,93	Картометрический метод	2,50	-
533	418877,1	1324829,83	Картометрический метод	2,50	-
534	418857,31	1324851,23	Картометрический метод	2,50	-
535	418847,54	1324859,15	Картометрический метод	2,50	-
536	418834,34	1324866,81	Картометрический метод	2,50	-
537	418825,1	1324871,83	Картометрический метод	2,50	-
538	418814,28	1324880,8	Картометрический метод	2,50	-
539	418798,71	1324888,46	Картометрический метод	2,50	-
540	418788,42	1324891,9	Картометрический метод	2,50	-
541	418777,6	1324894,27	Картометрический метод	2,50	-
542	418761,23	1324896,12	Картометрический метод	2,50	-
543	418748,83	1324898,24	Картометрический метод	2,50	-
544	418736,16	1324904,05	Картометрический метод	2,50	-
545	418727,18	1324908,8	Картометрический метод	2,50	-
546	418715,04	1324912,5	Картометрический метод	2,50	-
547	418706,6	1324915,67	Картометрический метод	2,50	-
548	418700	1324921,74	Картометрический метод	2,50	-

Сведения о местоположении границ объекта

549	418692,8	1324930,58	Картометрический метод	2,50	-
550	418685,68	1324946,42	Картометрический метод	2,50	-
551	418681,98	1324962,01	Картометрический метод	2,50	-
552	418680,4	1324972,57	Картометрический метод	2,50	-
553	418675,38	1324980,49	Картометрический метод	2,50	-
554	418666,67	1324989,74	Картометрический метод	2,50	-
555	418653,74	1324998,72	Картометрический метод	2,50	-
556	418643,18	1325006,64	Картометрический метод	2,50	-
557	418633,95	1325018	Картометрический метод	2,50	-
558	418626,03	1325024,33	Картометрический метод	2,50	-
559	418613,36	1325035,16	Картометрический метод	2,50	-
560	418603,59	1325047,84	Картометрический метод	2,50	-
561	418595,94	1325059,99	Картометрический метод	2,50	-
562	418586,17	1325086,13	Картометрический метод	2,50	-
563	418578,78	1325105,41	Картометрический метод	2,50	-
564	418570,6	1325125,22	Картометрический метод	2,50	-
565	418564,27	1325137,37	Картометрический метод	2,50	-
566	418550,28	1325156,12	Картометрический метод	2,50	-
567	418537,87	1325168,53	Картометрический метод	2,50	-
568	418528,11	1325175,4	Картометрический метод	2,50	-
569	418517,29	1325181,47	Картометрический метод	2,50	-
570	418498,81	1325187,81	Картометрический метод	2,50	-
571	418485,88	1325189,92	Картометрический метод	2,50	-
572	418462,65	1325193,36	Картометрический метод	2,50	-
573	418424,64	1325202,87	Картометрический метод	2,50	-
574	418338,1	1325264,83	Картометрический метод	2,50	-
575	418258,52	1325355,15	Картометрический метод	2,50	-
576	418086,74	1325539,45	Картометрический метод	2,50	-
577	418085,79	1325540,42	Картометрический метод	2,50	-
578	418075,65	1325534,09	Картометрический метод	2,50	-
579	418074,38	1325535,46	Картометрический метод	2,50	-
580	418061,88	1325527,16	Картометрический метод	2,50	-
581	417510,4	1325186,09	Картометрический метод	2,50	-
582	417357,85	1325092,47	Картометрический метод	2,50	-
583	416668,1	1324671,17	Картометрический метод	2,50	-
584	416688,92	1324629,75	Картометрический метод	2,50	-
585	416676,09	1324624,29	Картометрический метод	2,50	-
586	416656,06	1324664,2	Картометрический метод	2,50	-
587	416522,97	1324583,06	Картометрический метод	2,50	-
588	416432,05	1324534,02	Картометрический метод	2,50	-
589	416288,57	1324470	Картометрический метод	2,50	-
590	416210,03	1324437,75	Картометрический метод	2,50	-
591	416125,63	1324409,68	Картометрический метод	2,50	-
592	416019,46	1324379,37	Картометрический метод	2,50	-
593	414809,33	1324118,7	Картометрический метод	2,50	-
594	414651,42	1324084,13	Картометрический метод	2,50	-
595	414769,78	1323537,59	Картометрический метод	2,50	-
596	414890,44	1322977,2	Картометрический метод	2,50	-
597	414451,65	1322876,97	Картометрический метод	2,50	-
598	414482,68	1322677,27	Картометрический метод	2,50	-
599	414374,84	1322662,34	Картометрический метод	2,50	-

Сведения о местоположении границ объекта

600	414366,9	1322661,24	Картометрический метод	2,50	-
601	414370,69	1322635,86	Картометрический метод	2,50	-
602	414514,54	1322475,32	Картометрический метод	2,50	-
603	414541,79	1322444,92	Картометрический метод	2,50	-
604	414558,14	1322428,63	Картометрический метод	2,50	-
605	414577,88	1322408,98	Картометрический метод	2,50	-
606	414589,26	1322396,49	Картометрический метод	2,50	-
607	414602,27	1322379,92	Картометрический метод	2,50	-
608	414620,88	1322351,11	Картометрический метод	2,50	-
609	415097,47	1322412,42	Картометрический метод	2,50	-
610	415117,75	1322393,14	Картометрический метод	2,50	-
611	415128,98	1322376,67	Картометрический метод	2,50	-
612	415118,95	1322397,89	Картометрический метод	2,50	-
613	415249,94	1322708,78	Картометрический метод	2,50	-
614	415340,99	1322839,15	Картометрический метод	2,50	-
615	415413,84	1322919,15	Картометрический метод	2,50	-
616	415464,08	1322955,21	Картометрический метод	2,50	-
617	415499,75	1323012,12	Картометрический метод	2,50	-
618	415548,34	1323082,25	Картометрический метод	2,50	-
619	415671,54	1323178,68	Картометрический метод	2,50	-
620	415798,45	1323276,68	Картометрический метод	2,50	-
621	415893,93	1323331,06	Картометрический метод	2,50	-
622	416024,9	1323395,66	Картометрический метод	2,50	-
623	416066,5	1323406,88	Картометрический метод	2,50	-
624	416149,12	1323410,94	Картометрический метод	2,50	-
625	416256,63	1323425,21	Картометрический метод	2,50	-
626	416304,6	1323451,92	Картометрический метод	2,50	-
627	416347,93	1323506,29	Картометрический метод	2,50	-
628	416419,72	1323559,39	Картометрический метод	2,50	-
629	416467,58	1323567,31	Картометрический метод	2,50	-
630	416539,22	1323566,43	Картометрический метод	2,50	-
631	416613,25	1323576,18	Картометрический метод	2,50	-
632	416662,78	1323589,9	Картометрический метод	2,50	-
633	416688,17	1323542,21	Картометрический метод	2,50	-
634	416641,57	1323411,61	Картометрический метод	2,50	-
635	416621,27	1323303,47	Картометрический метод	2,50	-
636	416581,16	1323016,39	Картометрический метод	2,50	-
637	416545,51	1322654,27	Картометрический метод	2,50	-
638	416536,57	1322376,33	Картометрический метод	2,50	-
639	416535,55	1322227,95	Картометрический метод	2,50	-
640	416525,35	1322149,74	Картометрический метод	2,50	-
641	416501,2	1322008,62	Картометрический метод	2,50	-
642	416484,31	1321952,54	Картометрический метод	2,50	-
643	416462,48	1321906,02	Картометрический метод	2,50	-
644	416426,79	1321865,96	Картометрический метод	2,50	-
645	416387,79	1321827,84	Картометрический метод	2,50	-
646	416350,82	1321805,92	Картометрический метод	2,50	-
647	416319,56	1321798,1	Картометрический метод	2,50	-
648	416317,86	1321792,89	Картометрический метод	2,50	-
649	416336,8	1321786,63	Картометрический метод	2,50	-
650	416257,53	1321723,34	Картометрический метод	2,50	-

Сведения о местоположении границ объекта

651	416200,94	1321694,24	Картометрический метод	2,50	-
652	416132,26	1321680,5	Картометрический метод	2,50	-
653	415913,11	1321684,44	Картометрический метод	2,50	-
654	415708,73	1321661,84	Картометрический метод	2,50	-
655	415654,81	1321631,8	Картометрический метод	2,50	-
656	415654,4	1321578,83	Картометрический метод	2,50	-
657	415671,77	1321523,64	Картометрический метод	2,50	-
658	415669,81	1321519,87	Картометрический метод	2,50	-
659	415651,48	1321484,56	Картометрический метод	2,50	-
660	415199,06	1321159,71	Картометрический метод	2,50	-
661	414762,75	1322123,93	Картометрический метод	2,50	-
662	414748,8	1322146,36	Картометрический метод	2,50	-
663	414769,28	1322103,46	Картометрический метод	2,50	-
664	414849,96	1321923,08	Картометрический метод	2,50	-
665	414919,99	1321766,51	Картометрический метод	2,50	-
666	415054,52	1321468,55	Картометрический метод	2,50	-
667	415207,51	1321133,38	Картометрический метод	2,50	-
668	415278,2	1320985,57	Картометрический метод	2,50	-
669	415210,28	1321136,16	Картометрический метод	2,50	-
670	415506,9	1321351,98	Картометрический метод	2,50	-
671	415755,42	1321068,62	Картометрический метод	2,50	-
672	416224,86	1320658,95	Картометрический метод	2,50	-
673	416275,67	1320614,61	Картометрический метод	2,50	-
674	416504,12	1320417,9	Картометрический метод	2,50	-
675	416516,05	1320382,29	Картометрический метод	2,50	-
676	416488,4	1320369,22	Картометрический метод	2,50	-
677	416393,19	1320335,57	Картометрический метод	2,50	-
678	416301,11	1320277,12	Картометрический метод	2,50	-
679	416204,77	1320224,52	Картометрический метод	2,50	-
680	416170,22	1320211,56	Картометрический метод	2,50	-
681	416136,34	1320204,26	Картометрический метод	2,50	-
682	416102,39	1320213,22	Картометрический метод	2,50	-
683	416041,3	1320253,67	Картометрический метод	2,50	-
684	415982,74	1320343,03	Картометрический метод	2,50	-
685	415945,46	1320402,13	Картометрический метод	2,50	-
686	415894,21	1320443,53	Картометрический метод	2,50	-
687	415869,91	1320460,66	Картометрический метод	2,50	-
688	415787,38	1320479,63	Картометрический метод	2,50	-
689	415750,78	1320498,44	Картометрический метод	2,50	-
690	415744,32	1320478,44	Картометрический метод	2,50	-
691	415755,51	1320443,56	Картометрический метод	2,50	-
692	415751,48	1320426,15	Картометрический метод	2,50	-
693	415753,95	1320411,34	Картометрический метод	2,50	-
694	415768,45	1320406,83	Картометрический метод	2,50	-
695	415839,46	1320411,89	Картометрический метод	2,50	-
696	415865,24	1320400,68	Картометрический метод	2,50	-
697	415887,32	1320379,24	Картометрический метод	2,50	-
698	415920,37	1320330,62	Картометрический метод	2,50	-
699	415927,74	1320308,17	Картометрический метод	2,50	-
700	415914,24	1320298,49	Картометрический метод	2,50	-
701	415868,62	1320306,03	Картометрический метод	2,50	-

Сведения о местоположении границ объекта

702	415845,94	1320307,13	Картометрический метод	2,50	-
703	415816,21	1320291,01	Картометрический метод	2,50	-
704	415814,73	1320275,04	Картометрический метод	2,50	-
705	415831,74	1320265,83	Картометрический метод	2,50	-
706	415891,63	1320256,67	Картометрический метод	2,50	-
707	415948,81	1320238,16	Картометрический метод	2,50	-
708	416046,99	1320149,68	Картометрический метод	2,50	-
709	416028,57	1320138,39	Картометрический метод	2,50	-
710	416003,73	1320115,84	Картометрический метод	2,50	-
711	415981,09	1320085	Картометрический метод	2,50	-
712	415936,25	1320025,99	Картометрический метод	2,50	-
713	415883,01	1319970,63	Картометрический метод	2,50	-
714	415839,38	1319914,41	Картометрический метод	2,50	-
715	415780,15	1319872,75	Картометрический метод	2,50	-
716	415332,76	1320864,62	Картометрический метод	2,50	-
717	415317,39	1320857,27	Картометрический метод	2,50	-
718	415216,76	1321067,69	Картометрический метод	2,50	-
719	415189,39	1321124,92	Картометрический метод	2,50	-
720	415036,3	1321460,29	Картометрический метод	2,50	-
721	414901,75	1321758,31	Картометрический метод	2,50	-
722	414751,18	1322094,94	Картометрический метод	2,50	-
723	414727,02	1322143,81	Картометрический метод	2,50	-
724	414701,37	1322185,68	Картометрический метод	2,50	-
725	414585,95	1322368,32	Картометрический метод	2,50	-
726	414573,98	1322383,57	Картометрический метод	2,50	-
727	414563,42	1322395,16	Картометрический метод	2,50	-
728	414527,27	1322431,14	Картометрический метод	2,50	-
729	414494,77	1322468,65	Картометрический метод	2,50	-
730	414487,42	1322461,67	Картометрический метод	2,50	-
731	414478,91	1322425,49	Картометрический метод	2,50	-
732	414436,91	1322426,65	Картометрический метод	2,50	-
733	414338,27	1322429,37	Картометрический метод	2,50	-
734	414296,97	1322429,37	Картометрический метод	2,50	-
735	414296,96	1322573,76	Картометрический метод	2,50	-
736	414367,48	1322573,76	Картометрический метод	2,50	-
737	414401,76	1322574,57	Картометрический метод	2,50	-
738	414351,55	1322627,24	Картометрический метод	2,50	-
739	414347,92	1322658,61	Картометрический метод	2,50	-
740	414186,6	1322636,28	Картометрический метод	2,50	-
741	414152,72	1322535,56	Картометрический метод	2,50	-
742	414063,5	1322460,38	Картометрический метод	2,50	-
743	413942,7	1322398,72	Картометрический метод	2,50	-
744	413902,1	1322387,2	Картометрический метод	2,50	-
745	413811,38	1322375,67	Картометрический метод	2,50	-
746	413788,32	1322364,14	Картометрический метод	2,50	-
747	413752,24	1322359,63	Картометрический метод	2,50	-
748	413702,61	1322373,66	Картометрический метод	2,50	-
749	413665,52	1322385,19	Картометрический метод	2,50	-
750	413639,64	1322386,2	Картометрический метод	2,50	-
751	413608,52	1322524,81	Картометрический метод	2,50	-
752	413619,83	1322564,41	Картометрический метод	2,50	-

Сведения о местоположении границ объекта

753	413599,36	1322610,12	Картометрический метод	2,50	-
754	413624,08	1322667,66	Картометрический метод	2,50	-
755	413619,79	1322689,19	Картометрический метод	2,50	-
756	413608,52	1322698,78	Картометрический метод	2,50	-
757	413547,23	1322718,76	Картометрический метод	2,50	-
758	413534,07	1322732,79	Картометрический метод	2,50	-
759	413519,41	1322765,25	Картометрический метод	2,50	-
760	413502,37	1322776,28	Картометрический метод	2,50	-
761	413479,75	1322784,8	Картометрический метод	2,50	-
762	413431,72	1322821,83	Картометрический метод	2,50	-
763	413403,94	1322837,18	Картометрический метод	2,50	-
764	413373,73	1322843,04	Картометрический метод	2,50	-
765	413316,74	1322914,42	Картометрический метод	2,50	-
766	413332,16	1322934,01	Картометрический метод	2,50	-
767	413297,21	1322979,58	Картометрический метод	2,50	-
768	413344,03	1323175,42	Картометрический метод	2,50	-
769	413393,53	1323333,84	Картометрический метод	2,50	-
770	413417,33	1323409,24	Картометрический метод	2,50	-
771	413385,54	1323415,46	Картометрический метод	2,50	-
772	413325,37	1323419,31	Картометрический метод	2,50	-
773	413334,4	1323488,43	Картометрический метод	2,50	-
774	413289,18	1323489,23	Картометрический метод	2,50	-
775	413265,61	1323476,39	Картометрический метод	2,50	-
776	413241,26	1323468,4	Картометрический метод	2,50	-
777	413230,38	1323466,59	Картометрический метод	2,50	-
778	413223,3	1323462,04	Картометрический метод	2,50	-
779	413201,29	1323453,82	Картометрический метод	2,50	-
780	413187,23	1323430,54	Картометрический метод	2,50	-
781	413163,63	1323404,42	Картометрический метод	2,50	-
782	413119,38	1323378,51	Картометрический метод	2,50	-
783	413027,7	1323307,95	Картометрический метод	2,50	-
784	412952,3	1323266,19	Картометрический метод	2,50	-
785	412912,54	1323247,9	Картометрический метод	2,50	-
786	412810,59	1323266,86	Картометрический метод	2,50	-
787	412761,84	1323274,56	Картометрический метод	2,50	-
788	412720,41	1323292,85	Картометрический метод	2,50	-
789	412679,73	1323304,08	Картометрический метод	2,50	-
790	412643,81	1323316,91	Картометрический метод	2,50	-
791	412614,3	1323336,16	Картометрический метод	2,50	-
792	412578,38	1323365,68	Картометрический метод	2,50	-
793	412547,59	1323399,05	Картометрический метод	2,50	-
794	412519,09	1323432,59	Картометрический метод	2,50	-
795	412445,48	1323488,07	Картометрический метод	2,50	-
796	412523,28	1323526,62	Картометрический метод	2,50	-
797	412555,26	1323556,15	Картометрический метод	2,50	-
798	412579,68	1323569,83	Картометрический метод	2,50	-
799	412550,47	1323561,2	Картометрический метод	2,50	-
800	412501,16	1323546,38	Картометрический метод	2,50	-
801	412434,27	1323535,72	Картометрический метод	2,50	-
802	412434,25	1323535,29	Картометрический метод	2,50	-
803	412418	1323533,88	Картометрический метод	2,50	-

Сведения о местоположении границ объекта

804	412417,93	1323534,66	Картометрический метод	2,50	-
805	412099,28	1323514,58	Картометрический метод	2,50	-
806	411793,5	1323491,21	Картометрический метод	2,50	-
807	411718,9	1323482,13	Картометрический метод	2,50	-
808	411659,94	1323474,96	Картометрический метод	2,50	-
809	411545,79	1323455,73	Картометрический метод	2,50	-
810	411536,07	1323453,3	Картометрический метод	2,50	-
811	411438,88	1323428,98	Картометрический метод	2,50	-
812	411324,13	1323401,6	Картометрический метод	2,50	-
813	411269,9	1323387,73	Картометрический метод	2,50	-
814	411161,98	1323353,34	Картометрический метод	2,50	-
815	411113,27	1323336,24	Картометрический метод	2,50	-
816	410970,58	1323282,47	Картометрический метод	2,50	-
817	410968,68	1323277,54	Картометрический метод	2,50	-
818	410948,93	1323271,07	Картометрический метод	2,50	-
819	410945,9	1323272,7	Картометрический метод	2,50	-
820	410796,16	1323215,51	Картометрический метод	2,50	-
821	410280,63	1323018,11	Картометрический метод	2,50	-
822	409804,04	1322834,28	Картометрический метод	2,50	-
823	409356,59	1322663,34	Картометрический метод	2,50	-
824	409359,55	1322662,13	Картометрический метод	2,50	-
825	409378,92	1322659,46	Картометрический метод	2,50	-
826	409401,64	1322659,8	Картометрический метод	2,50	-
827	409419,01	1322657,79	Картометрический метод	2,50	-
828	409441,39	1322651,44	Картометрический метод	2,50	-
829	409456,42	1322645,42	Картометрический метод	2,50	-
830	409467,45	1322643,42	Картометрический метод	2,50	-
831	409482,48	1322643,75	Картометрический метод	2,50	-
832	409495,17	1322643,08	Картометрический метод	2,50	-
833	409506,19	1322638,74	Картометрический метод	2,50	-
834	409525,57	1322626,04	Картометрический метод	2,50	-
835	409539,6	1322616,01	Картометрический метод	2,50	-
836	409552,41	1322609,73	Картометрический метод	2,50	-
837	409564,66	1322604,83	Картометрический метод	2,50	-
838	409575,79	1322602,38	Картометрический метод	2,50	-
839	409590,04	1322600,82	Картометрический метод	2,50	-
840	409610,98	1322601,48	Картометрический метод	2,50	-
841	409630,8	1322604,16	Картометрический метод	2,50	-
842	409646,39	1322606,61	Картометрический метод	2,50	-
843	409656,18	1322607,5	Картометрический метод	2,50	-
844	409671,33	1322605,27	Картометрический метод	2,50	-
845	409684,91	1322602,6	Картометрический метод	2,50	-
846	409693,82	1322600,15	Картометрический метод	2,50	-
847	409703,17	1322595,69	Картометрический метод	2,50	-
848	409714,98	1322588,11	Картометрический метод	2,50	-
849	409733,91	1322574,3	Картометрический метод	2,50	-
850	409744,59	1322568,73	Картометрический метод	2,50	-
851	409757,07	1322564,05	Картометрический метод	2,50	-
852	409776,66	1322558,7	Картометрический метод	2,50	-
853	409793,59	1322556,03	Картометрический метод	2,50	-
854	409805,39	1322553,13	Картометрический метод	2,50	-

Сведения о местоположении границ объекта

855	409830,56	1322544,88	Картометрический метод	2,50	-
856	409854,38	1322536,19	Картометрический метод	2,50	-
857	409867,97	1322530,85	Картометрический метод	2,50	-
858	409881,78	1322524,83	Картометрический метод	2,50	-
859	409892,47	1322518,37	Картометрический метод	2,50	-
860	409900,04	1322511,46	Картометрический метод	2,50	-
861	409914,74	1322495,64	Картометрический метод	2,50	-
862	409925,42	1322484,27	Картометрический метод	2,50	-
863	409934,11	1322477,14	Картометрический метод	2,50	-
864	409942,57	1322471,79	Картометрический метод	2,50	-
865	409949,25	1322465,78	Картометрический метод	2,50	-
866	409957,05	1322460,21	Картометрический метод	2,50	-
867	409966,85	1322451,07	Картометрический метод	2,50	-
868	409975,53	1322441,04	Картометрический метод	2,50	-
869	409981,1	1322434,36	Картометрический метод	2,50	-
870	409983,99	1322432,58	Картометрический метод	2,50	-
871	409988,23	1322431,24	Картометрический метод	2,50	-
872	409997,58	1322429,46	Картометрический метод	2,50	-
873	410009,16	1322426,34	Картометрический метод	2,50	-
874	410022,3	1322420,1	Картометрический метод	2,50	-
875	410034,32	1322412,07	Картометрический метод	2,50	-
876	410045,9	1322402,49	Картометрический метод	2,50	-
877	410057,04	1322390,68	Картометрический метод	2,50	-
878	410069,06	1322381,1	Картометрический метод	2,50	-
879	410076,19	1322376,87	Картометрический метод	2,50	-
880	410081,76	1322375,08	Картометрический метод	2,50	-
881	410089,55	1322373,97	Картометрический метод	2,50	-
882	410103,36	1322373,97	Картометрический метод	2,50	-
883	410115,83	1322373,75	Картометрический метод	2,50	-
884	410131,64	1322371,52	Картометрический метод	2,50	-
885	410146,12	1322367,95	Картометрический метод	2,50	-
886	410166,16	1322360,15	Картометрический метод	2,50	-
887	410183,53	1322352,13	Картометрический метод	2,50	-
888	410196,67	1322343,89	Картометрический метод	2,50	-
889	410208,43	1322337,6	Картометрический метод	2,50	-
890	410215,34	1322320,89	Картометрический метод	2,50	-
891	410439,04	1321790,96	Картометрический метод	2,50	-
892	410569,41	1321419,21	Картометрический метод	2,50	-
893	410578,25	1321425,77	Картометрический метод	2,50	-
894	411345,04	1321988,01	Картометрический метод	2,50	-
895	411349,7	1321981,37	Картометрический метод	2,50	-
896	411300,24	1321919,5	Картометрический метод	2,50	-
897	410612,72	1321395,38	Картометрический метод	2,50	-
898	410634	1321334,33	Картометрический метод	2,50	-
899	410616,28	1321285,37	Картометрический метод	2,50	-
900	410614,23	1321279,7	Картометрический метод	2,50	-
901	410751,27	1320890,28	Картометрический метод	2,50	-
902	410753,9	1320887,91	Картометрический метод	2,50	-
903	410784,51	1320799,52	Картометрический метод	2,50	-
904	410814,47	1320399,45	Картометрический метод	2,50	-
905	410815,26	1320387,57	Картометрический метод	2,50	-

Сведения о местоположении границ объекта

906	410813,24	1320382,16	Картометрический метод	2,50	-
907	410811,01	1320372,36	Картометрический метод	2,50	-
908	410808,79	1320367,01	Картометрический метод	2,50	-
909	410800,18	1320356,46	Картометрический метод	2,50	-
910	410788,3	1320342,35	Картометрический метод	2,50	-
911	410779,98	1320333,29	Картометрический метод	2,50	-
912	410769,74	1320326,16	Картометрический метод	2,50	-
913	410756,23	1320317,69	Картометрический метод	2,50	-
914	410744,06	1320310,26	Картометрический метод	2,50	-
915	410738,71	1320305,81	Картометрический метод	2,50	-
916	410735,89	1320301,94	Картометрический метод	2,50	-
917	410734,41	1320296,3	Картометрический метод	2,50	-
918	410735,3	1320290,5	Картометрический метод	2,50	-
919	410736,63	1320285,01	Картометрический метод	2,50	-
920	410736,04	1320279,66	Картометрический метод	2,50	-
921	410731,44	1320268,07	Картометрический метод	2,50	-
922	410723,12	1320251,29	Картометрический метод	2,50	-
923	410717,18	1320235,39	Картометрический метод	2,50	-
924	410711,84	1320225,73	Картометрический метод	2,50	-
925	410702,63	1320213,4	Картометрический метод	2,50	-
926	410688,83	1320199,89	Картометрический метод	2,50	-
927	410680,92	1320191,31	Картометрический метод	2,50	-
928	410673,35	1320181,5	Картометрический метод	2,50	-
929	410658,95	1320169,32	Картометрический метод	2,50	-
930	410643,06	1320160,26	Картометрический метод	2,50	-
931	410619,46	1320150,6	Картометрический метод	2,50	-
932	410598,23	1320141,24	Картометрический метод	2,50	-
933	410587,09	1320137,53	Картометрический метод	2,50	-
934	410574,92	1320130,7	Картометрический метод	2,50	-
935	410558,29	1320123,56	Картометрический метод	2,50	-
936	410549,38	1320118,37	Картометрический метод	2,50	-
937	410538,1	1320109,45	Картометрический метод	2,50	-
938	410522,21	1320094,6	Картометрический метод	2,50	-
939	410509,59	1320082,41	Картометрический метод	2,50	-
940	410502,47	1320076,32	Картометрический метод	2,50	-
941	410496,23	1320073,35	Картометрический метод	2,50	-
942	410488,51	1320070,83	Картометрический метод	2,50	-
943	410477,08	1320068,75	Картометрический метод	2,50	-
944	410468,62	1320066,22	Картометрический метод	2,50	-
945	410453,03	1320058,35	Картометрический метод	2,50	-
946	410440,11	1320052,55	Картометрический метод	2,50	-
947	410427,49	1320048,1	Картометрический метод	2,50	-
948	410415,02	1320044,83	Картометрический метод	2,50	-
949	410400,62	1320042,75	Картометрический метод	2,50	-
950	410390,23	1320042,3	Картометрический метод	2,50	-
951	410381,91	1320043,49	Картометрический метод	2,50	-
952	410373,6	1320047,36	Картометрический метод	2,50	-
953	410363,36	1320053,3	Картометрический метод	2,50	-
954	410352,22	1320057,9	Картометрический метод	2,50	-
955	410343,17	1320059,83	Картометрический метод	2,50	-
956	410333,22	1320061,47	Картометрический метод	2,50	-

Сведения о местоположении границ объекта

957	410324,16	1320061,91	Картометрический метод	2,50	-
958	410317,63	1320061,17	Картометрический метод	2,50	-
959	410305,75	1320058,2	Картометрический метод	2,50	-
960	410296,1	1320054,04	Картометрический метод	2,50	-
961	410286,6	1320047,5	Картометрический метод	2,50	-
962	410266,81	1320031,36	Картометрический метод	2,50	-
963	410246,21	1320013,91	Картометрический метод	2,50	-
964	410247,38	1320001,46	Картометрический метод	2,50	-
965	410247,24	1319980,07	Картометрический метод	2,50	-
966	410247,53	1319954,67	Картометрический метод	2,50	-
967	410248,42	1319936,39	Картометрический метод	2,50	-
968	410250,65	1319924,06	Картометрический метод	2,50	-
969	410254,36	1319911,88	Картометрический метод	2,50	-
970	410257,18	1319907,72	Картометрический метод	2,50	-
971	410260,3	1319906,68	Картометрический метод	2,50	-
972	410263,27	1319907,42	Картометрический метод	2,50	-
973	410267,28	1319911,29	Картометрический метод	2,50	-
974	410272,62	1319916,49	Картометрический метод	2,50	-
975	410277,67	1319923,77	Картометрический метод	2,50	-
976	410281,38	1319927,78	Картометрический метод	2,50	-
977	410285,69	1319930,15	Картометрический метод	2,50	-
978	410292,52	1319931,94	Картометрический метод	2,50	-
979	410307,81	1319932,83	Картометрический метод	2,50	-
980	410314,34	1319934,76	Картометрический метод	2,50	-
981	410321,17	1319935,2	Картометрический метод	2,50	-
982	410328	1319933,27	Картометрический метод	2,50	-
983	410338,54	1319927,18	Картометрический метод	2,50	-
984	410347,6	1319919,31	Картометрический метод	2,50	-
985	410354,28	1319909,5	Картометрический метод	2,50	-
986	410363,19	1319891,08	Картометрический метод	2,50	-
987	410369,13	1319875,63	Картометрический метод	2,50	-
988	410378,03	1319857,66	Картометрический метод	2,50	-
989	410386,2	1319842,36	Картометрический метод	2,50	-
990	410391,25	1319833,3	Картометрический метод	2,50	-
991	410392,43	1319829,43	Картометрический метод	2,50	-
992	410392,43	1319824,08	Картометрический метод	2,50	-
993	410390,95	1319819,18	Картометрический метод	2,50	-
994	410383,82	1319806,85	Картометрический метод	2,50	-
995	410375,95	1319795,71	Картометрический метод	2,50	-
996	410371,5	1319786,95	Картометрический метод	2,50	-
997	410368,83	1319777,14	Картометрический метод	2,50	-
998	410366,9	1319766	Картометрический метод	2,50	-
999	410365,86	1319752,33	Картометрический метод	2,50	-
1000	410364,82	1319738,07	Картометрический метод	2,50	-
1001	410365,41	1319720,24	Картометрический метод	2,50	-
1002	410367,49	1319705,39	Картометрический метод	2,50	-
1003	410369,57	1319692,91	Картометрический метод	2,50	-
1004	410375,81	1319674,79	Картометрический метод	2,50	-
1005	410381,74	1319663,5	Картометрический метод	2,50	-
1006	410387,98	1319655,77	Картометрический метод	2,50	-
1007	410390,36	1319650,27	Картометрический метод	2,50	-

Сведения о местоположении границ объекта

1008	410391,39	1319641,81	Картометрический метод	2,50	-
1009	410391,76	1319626,43	Картометрический метод	2,50	-
1010	410392,21	1319605,33	Картометрический метод	2,50	-
1011	410394,14	1319595,38	Картометрический метод	2,50	-
1012	410395,03	1319587,95	Картометрический метод	2,50	-
1013	410397,55	1319580,37	Картометрический метод	2,50	-
1014	410399,33	1319575,03	Картометрический метод	2,50	-
1015	410405,42	1319567,45	Картометрический метод	2,50	-
1016	410411,66	1319558,83	Картометрический метод	2,50	-
1017	410416,7	1319550,81	Картометрический метод	2,50	-
1018	410420,56	1319542,19	Картометрический метод	2,50	-
1019	410424,42	1319532,09	Картометрический метод	2,50	-
1020	410428,45	1319522,45	Картометрический метод	2,50	-
1021	410436,69	1319513,76	Картометрический метод	2,50	-
1022	410444,93	1319503,74	Картометрический метод	2,50	-
1023	410450,72	1319493,93	Картометрический метод	2,50	-
1024	410456,74	1319485,24	Картометрический метод	2,50	-
1025	410464,98	1319477,22	Картометрический метод	2,50	-
1026	410473,61	1319469,67	Картометрический метод	2,50	-
1027	410481,33	1319459,72	Картометрический метод	2,50	-
1028	410496,03	1319446,79	Картометрический метод	2,50	-
1029	410504,34	1319442,78	Картометрический метод	2,50	-
1030	410515,33	1319439,52	Картометрический метод	2,50	-
1031	410524,68	1319435,8	Картометрический метод	2,50	-
1032	410534,04	1319428,23	Картометрический метод	2,50	-
1033	410541,61	1319421,69	Картометрический метод	2,50	-
1034	410549,62	1319415,45	Картометрический метод	2,50	-
1035	410556,6	1319406,68	Картометрический метод	2,50	-
1036	410562,1	1319399,11	Картометрический метод	2,50	-
1037	410566,25	1319395,39	Картометрический метод	2,50	-
1038	410569,37	1319394,35	Картометрический метод	2,50	-
1039	410574,27	1319395,39	Картометрический метод	2,50	-
1040	410583,03	1319398,81	Картометрический метод	2,50	-
1041	410588,67	1319399,7	Картометрический метод	2,50	-
1042	410595,8	1319399,41	Картометрический метод	2,50	-
1043	410603,37	1319395,84	Картометрический метод	2,50	-
1044	410615,54	1319386,93	Картометрический метод	2,50	-
1045	410625,04	1319378,76	Картометрический метод	2,50	-
1046	410633,51	1319374,45	Картометрический метод	2,50	-
1047	410643,45	1319371,63	Картометрический метод	2,50	-
1048	410661,57	1319366,87	Картометрический метод	2,50	-
1049	410678,49	1319363,45	Картометрический метод	2,50	-
1050	410693,19	1319359	Картометрический метод	2,50	-
1051	410702,69	1319357,36	Картометрический метод	2,50	-
1052	410714,42	1319356,92	Картометрический метод	2,50	-
1053	410728,52	1319355,58	Картометрический метод	2,50	-
1054	410744,26	1319355,88	Картометрический метод	2,50	-
1055	410760,59	1319355,58	Картометрический метод	2,50	-
1056	410773,36	1319353,95	Картометрический метод	2,50	-
1057	410786,28	1319353,2	Картометрический метод	2,50	-
1058	410795,63	1319352,31	Картометрический метод	2,50	-

Сведения о местоположении границ объекта

1059	410804,39	1319350,38	Картометрический метод	2,50	-
1060	410816,42	1319349,04	Картометрический метод	2,50	-
1061	410828,59	1319346,22	Картометрический метод	2,50	-
1062	410842,78	1319341,33	Картометрический метод	2,50	-
1063	410852,36	1319337,99	Картометрический метод	2,50	-
1064	410858,81	1319336,43	Картометрический метод	2,50	-
1065	410864,6	1319336,21	Картометрический метод	2,50	-
1066	410870,84	1319337,32	Картометрический метод	2,50	-
1067	410875,07	1319339,55	Картометрический метод	2,50	-
1068	410878,63	1319344,45	Картометрический метод	2,50	-
1069	410886,21	1319352,47	Картометрический метод	2,50	-
1070	410891,77	1319356,93	Картометрический метод	2,50	-
1071	410900,24	1319361,16	Картометрический метод	2,50	-
1072	410907,81	1319362,06	Картометрический метод	2,50	-
1073	410916,05	1319361,83	Картометрический метод	2,50	-
1074	410925,4	1319358,27	Картометрический метод	2,50	-
1075	410943,44	1319347,35	Картометрический метод	2,50	-
1076	410960,36	1319338,66	Картометрический метод	2,50	-
1077	410974,84	1319330,86	Картометрический метод	2,50	-
1078	410982,41	1319328,41	Картометрический метод	2,50	-
1079	410994,21	1319327,74	Картометрический метод	2,50	-
1080	411014,03	1319328,18	Картометрический метод	2,50	-
1081	411036,08	1319327,96	Картометрический метод	2,50	-
1082	411043,65	1319329,08	Картометрический метод	2,50	-
1083	411058,13	1319333,53	Картометрический метод	2,50	-
1084	411067,26	1319335,31	Картометрический метод	2,50	-
1085	411077,28	1319335,31	Картометрический метод	2,50	-
1086	411092,87	1319332,2	Картометрический метод	2,50	-
1087	411109,35	1319330,41	Картометрический метод	2,50	-
1088	411135,18	1319329,08	Картометрический метод	2,50	-
1089	411150,99	1319328,41	Картометрический метод	2,50	-
1090	411159,68	1319326,85	Картометрический метод	2,50	-
1091	411171,93	1319323,95	Картометрический метод	2,50	-
1092	411180,83	1319323,5	Картометрический метод	2,50	-
1093	411193,08	1319322,84	Картометрический метод	2,50	-
1094	411203,99	1319320,61	Картометрический метод	2,50	-
1095	411218,69	1319315,93	Картометрический метод	2,50	-
1096	411235,62	1319305,9	Картометрический метод	2,50	-
1097	411254,32	1319294,31	Картометрический метод	2,50	-
1098	411265,68	1319289,19	Картометрический метод	2,50	-
1099	411274,37	1319287,63	Картометрический метод	2,50	-
1100	411282,16	1319288,52	Картометрический метод	2,50	-
1101	411297,3	1319294,31	Картометрический метод	2,50	-
1102	411313,34	1319302,11	Картометрический метод	2,50	-
1103	411322,25	1319305,23	Картометрический метод	2,50	-
1104	411332,27	1319305,68	Картометрический метод	2,50	-
1105	411343,18	1319304,34	Картометрический метод	2,50	-
1106	411351,42	1319302,11	Картометрический метод	2,50	-
1107	411359,88	1319294,09	Картометрический метод	2,50	-
1108	411368,79	1319287,18	Картометрический метод	2,50	-
1109	411375,25	1319283,17	Картометрический метод	2,50	-

Сведения о местоположении границ объекта

1110	411381,48	1319281,39	Картометрический метод	2,50	-
1111	411386,16	1319282,06	Картометрический метод	2,50	-
1112	411391,28	1319285,4	Картометрический метод	2,50	-
1113	411394,4	1319291,19	Картометрический метод	2,50	-
1114	411396,4	1319301,44	Картометрический метод	2,50	-
1115	411399,08	1319308,8	Картометрический метод	2,50	-
1116	411402,19	1319311,69	Картометрический метод	2,50	-
1117	411409,1	1319314,15	Картометрический метод	2,50	-
1118	411415,78	1319317,04	Картометрический метод	2,50	-
1119	411420,45	1319320,83	Картометрический метод	2,50	-
1120	411425,35	1319327,07	Картометрический метод	2,50	-
1121	411429,59	1319332,86	Картометрический метод	2,50	-
1122	411434,26	1319335,09	Картометрический метод	2,50	-
1123	411447,18	1319335,98	Картометрический метод	2,50	-
1124	411454,53	1319334,87	Картометрический метод	2,50	-
1125	411466,11	1319328,63	Картометрический метод	2,50	-
1126	411478,8	1319318,6	Картометрический метод	2,50	-
1127	411492,16	1319304,34	Картометрический метод	2,50	-
1128	411513,99	1319281,17	Картометрический метод	2,50	-
1129	411527,57	1319271,36	Картометрический метод	2,50	-
1130	411547,17	1319258,44	Картометрический метод	2,50	-
1131	411561,64	1319250,64	Картометрический метод	2,50	-
1132	411582,58	1319243,06	Картометрический метод	2,50	-
1133	411603,07	1319238,6	Картометрический метод	2,50	-
1134	411621,1	1319235,93	Картометрический метод	2,50	-
1135	411642,93	1319232,81	Картометрический метод	2,50	-
1136	411658,74	1319228,13	Картометрический метод	2,50	-
1137	411672,55	1319222,34	Картометрический метод	2,50	-
1138	411683,68	1319214,98	Картометрический метод	2,50	-
1139	411691,48	1319206,74	Картометрический метод	2,50	-
1140	411698,83	1319196,71	Картометрический метод	2,50	-
1141	411709,29	1319186,24	Картометрический метод	2,50	-
1142	411718,87	1319180,89	Картометрический метод	2,50	-
1143	411743,81	1319169,3	Картометрический метод	2,50	-
1144	411762,52	1319160,61	Картометрический метод	2,50	-
1145	411785,71	1319154,74	Картометрический метод	2,50	-
1146	411802,13	1319153,1	Картометрический метод	2,50	-
1147	411828,88	1319142,54	Картометрический метод	2,50	-
1148	411843,42	1319130,56	Картометрический метод	2,50	-
1149	411850,7	1319119,53	Картометрический метод	2,50	-
1150	411855,39	1319108,5	Картометрический метод	2,50	-
1151	411855,62	1319099,11	Картометрический метод	2,50	-
1152	411853,75	1319086,43	Картометрический метод	2,50	-
1153	411849,78	1319074,6	Картометрический метод	2,50	-
1154	411846,22	1319059,67	Картометрический метод	2,50	-
1155	411843,77	1319044,74	Картометрический метод	2,50	-
1156	411843,1	1319028,92	Картометрический метод	2,50	-
1157	411843,77	1319015,33	Картометрический метод	2,50	-
1158	411846,22	1319004,85	Картометрический метод	2,50	-
1159	411852,01	1318989,7	Картометрический метод	2,50	-
1160	411866,04	1318969,42	Картометрический метод	2,50	-

Сведения о местоположении границ объекта

1161	411878,95	1318954,94	Картометрический метод	2,50	-
1162	411898,33	1318937,33	Картометрический метод	2,50	-
1163	411919,26	1318921,96	Картометрический метод	2,50	-
1164	411940,42	1318901,01	Картометрический метод	2,50	-
1165	411951,55	1318885,86	Картометрический метод	2,50	-
1166	411961,8	1318871,37	Картометрический метод	2,50	-
1167	411973,15	1318852,66	Картометрический метод	2,50	-
1168	411981,84	1318835,94	Картометрический метод	2,50	-
1169	411985,4	1318823,47	Картометрический метод	2,50	-
1170	411986,74	1318813,44	Картометрический метод	2,50	-
1171	411986,69	1318800,99	Картометрический метод	2,50	-
1172	411987,73	1318785,54	Картометрический метод	2,50	-
1173	411989,06	1318774,4	Картометрический метод	2,50	-
1174	411993,81	1318761,77	Картометрический метод	2,50	-
1175	411999,6	1318749,59	Картометрический метод	2,50	-
1176	412006,73	1318740,67	Картометрический метод	2,50	-
1177	412014,9	1318732,06	Картометрический метод	2,50	-
1178	412022,17	1318725,23	Картометрический метод	2,50	-
1179	412026,92	1318721,81	Картометрический метод	2,50	-
1180	412029,89	1318720,77	Картометрический метод	2,50	-
1181	412034,34	1318720,47	Картометрический метод	2,50	-
1182	412041,91	1318722,58	Картометрический метод	2,50	-
1183	412052,3	1318727,93	Картометрический метод	2,50	-
1184	412068,63	1318737,44	Картометрический метод	2,50	-
1185	412079,62	1318742,93	Картометрический метод	2,50	-
1186	412088,23	1318745,76	Картометрический метод	2,50	-
1187	412101,44	1318747,54	Картометрический метод	2,50	-
1188	412113,61	1318749,02	Картометрический метод	2,50	-
1189	412124,01	1318748,88	Картометрический метод	2,50	-
1190	412130,24	1318747,69	Картометрический метод	2,50	-
1191	412147,46	1318746,05	Картометрический метод	2,50	-
1192	412159,04	1318743,38	Картометрический метод	2,50	-
1193	412177,01	1318738,48	Картометрический метод	2,50	-
1194	412196,16	1318730,31	Картометрический метод	2,50	-
1195	412221,1	1318719,16	Картометрический метод	2,50	-
1196	412246,49	1318706,69	Картометрический метод	2,50	-
1197	412270,99	1318692,72	Картометрический метод	2,50	-
1198	412292,96	1318679,2	Картометрический метод	2,50	-
1199	412306,62	1318669,84	Картометрический метод	2,50	-
1200	412322,21	1318655,43	Картометрический метод	2,50	-
1201	412341,95	1318638,94	Картометрический метод	2,50	-
1202	412365,56	1318619,63	Картометрический метод	2,50	-
1203	412391,09	1318597,35	Картометрический метод	2,50	-
1204	412421,53	1318571,8	Картометрический метод	2,50	-
1205	412431,77	1318565,11	Картометрический метод	2,50	-
1206	412444,99	1318558,28	Картометрический метод	2,50	-
1207	412461,17	1318552,78	Картометрический метод	2,50	-
1208	412480,32	1318547,43	Картометрический метод	2,50	-
1209	412494,13	1318544,31	Картометрический метод	2,50	-
1210	412504,67	1318540,6	Картометрический метод	2,50	-
1211	412512,98	1318536,89	Картометрический метод	2,50	-

Сведения о местоположении границ объекта

1212	412527,98	1318533,77	Картометрический метод	2,50	-
1213	412550,57	1318529,75	Картометрический метод	2,50	-
1214	412571,62	1318522,73	Картометрический метод	2,50	-
1215	412595	1318510,36	Картометрический метод	2,50	-
1216	412606,69	1318500,67	Картометрический метод	2,50	-
1217	412626,07	1318476,27	Картометрический метод	2,50	-
1218	412635,75	1318464,91	Картометрический метод	2,50	-
1219	412641,77	1318456,55	Картометрический метод	2,50	-
1220	412647,45	1318443,51	Картометрический метод	2,50	-
1221	412652,12	1318430,14	Картометрический метод	2,50	-
1222	412656,8	1318416,11	Картометрический метод	2,50	-
1223	412665,82	1318402,4	Картометрический метод	2,50	-
1224	412672,16	1318392,37	Картометрический метод	2,50	-
1225	412679,51	1318385,02	Картометрический метод	2,50	-
1226	412851,36	1318558,26	Картометрический метод	2,50	-
1227	413182,7	1318771,59	Картометрический метод	2,50	-
1228	413473,07	1318970,69	Картометрический метод	2,50	-
1229	413635,01	1319005,66	Картометрический метод	2,50	-
1230	413774,08	1319120,32	Картометрический метод	2,50	-
1231	414223,64	1319563,47	Картометрический метод	2,50	-
1232	414508,05	1319852,47	Картометрический метод	2,50	-
1233	414808,94	1320164,48	Картометрический метод	2,50	-
1234	415058,37	1320420,09	Картометрический метод	2,50	-
1235	415131,32	1320012,6	Картометрический метод	2,50	-
1236	415211,3	1319511,02	Картометрический метод	2,50	-
1237	415249,54	1319278,53	Картометрический метод	2,50	-
1238	415293,15	1319013,39	Картометрический метод	2,50	-
1239	415365	1318541,51	Картометрический метод	2,50	-
1240	415373,81	1318543,79	Картометрический метод	2,50	-
1241	415444,24	1318559,16	Картометрический метод	2,50	-
1242	415659,54	1318625,89	Картометрический метод	2,50	-
1243	415970,44	1318721,26	Картометрический метод	2,50	-
1244	416031,97	1318754,09	Картометрический метод	2,50	-
1245	416091,32	1318837,23	Картометрический метод	2,50	-
1246	416111,29	1318919,2	Картометрический метод	2,50	-
1247	416115,37	1318990,36	Картометрический метод	2,50	-
1248	416132,98	1318947,87	Картометрический метод	2,50	-
1249	416131,15	1318916,24	Картометрический метод	2,50	-
1250	416109,84	1318828,75	Картометрический метод	2,50	-
1251	416045,52	1318738,65	Картометрический метод	2,50	-
1252	415978,16	1318702,7	Картометрический метод	2,50	-
1253	415665,44	1318606,77	Картометрический метод	2,50	-
1254	415449,34	1318539,8	Картометрический метод	2,50	-
1255	415376,94	1318523,94	Картометрический метод	2,50	-
1256	415367,91	1318522,75	Картометрический метод	2,50	-
1257	415446,56	1318018,33	Картометрический метод	2,50	-
1258	415518,38	1317529,11	Картометрический метод	2,50	-
1259	415591,24	1317063,76	Картометрический метод	2,50	-
1260	415633,17	1316773,48	Картометрический метод	2,50	-
1261	415633,24	1316772,7	Картометрический метод	2,50	-
1262	415633,28	1316772,73	Картометрический метод	2,50	-

Сведения о местоположении границ объекта

1263	415633,67	1316770	Картометрический метод	2,50	-
1264	415666,53	1316800,3	Картометрический метод	2,50	-
1265	415729,67	1316805,85	Картометрический метод	2,50	-
1266	415959,12	1316762,75	Картометрический метод	2,50	-
1267	416097,76	1316703,8	Картометрический метод	2,50	-
1268	416295,32	1316775,08	Картометрический метод	2,50	-
1269	416568,41	1316873,61	Картометрический метод	2,50	-
1270	416922,61	1317030,71	Картометрический метод	2,50	-
1271	417023,44	1317075,43	Картометрический метод	2,50	-
1272	417486,87	1317275,21	Картометрический метод	2,50	-
1273	417694,12	1317369,95	Картометрический метод	2,50	-
1274	417699,91	1317373,44	Картометрический метод	2,50	-
1275	418184,77	1317500,21	Картометрический метод	2,50	-
1276	418189,9	1317503,26	Картометрический метод	2,50	-
1277	418371,26	1317548,36	Картометрический метод	2,50	-
1278	418650,47	1317621,58	Картометрический метод	2,50	-
1279	418653,19	1317626,42	Картометрический метод	2,50	-
1280	418977,39	1317713,45	Картометрический метод	2,50	-
1281	419134,56	1317753,49	Картометрический метод	2,50	-
1282	419574,16	1317872,39	Картометрический метод	2,50	-
1283	419582,25	1317876,24	Картометрический метод	2,50	-
1284	419670,67	1317900,18	Картометрический метод	2,50	-
1285	420165,42	1318039,58	Картометрический метод	2,50	-
1286	420464,34	1318117,55	Картометрический метод	2,50	-
1287	420900,5	1318239,44	Картометрический метод	2,50	-
1288	420927,52	1318246,87	Картометрический метод	2,50	-
1289	420925,96	1318257,08	Картометрический метод	2,50	-
1290	420926,35	1318266,98	Картометрический метод	2,50	-
1291	420929,12	1318276,89	Картометрический метод	2,50	-
1292	420935,46	1318289,17	Картометрический метод	2,50	-
1293	420943,38	1318298,28	Картометрический метод	2,50	-
1294	420957,43	1318306,8	Картометрический метод	2,50	-
1295	420970,69	1318309,97	Картометрический метод	2,50	-
1296	420980,19	1318312,54	Картометрический метод	2,50	-
1297	420990,88	1318316,9	Картометрический метод	2,50	-
1	420998,21	1318326,01	Картометрический метод	2,50	-
1298	416735,67	1324072,38	Картометрический метод	2,50	-
1299	416681,06	1324622,86	Картометрический метод	2,50	-
1300	416633,25	1324625,44	Картометрический метод	2,50	-
1301	416399,13	1324495,82	Картометрический метод	2,50	-
1302	416347,21	1324409,09	Картометрический метод	2,50	-
1303	416432,58	1324037,69	Картометрический метод	2,50	-
1298	416735,67	1324072,38	Картометрический метод	2,50	-
1304	417321,04	1318435,75	Картометрический метод	2,50	-
1305	417255,62	1318479,98	Картометрический метод	2,50	-
1306	417194,34	1318429,29	Картометрический метод	2,50	-
1307	417255,62	1318369,86	Картометрический метод	2,50	-
1304	417321,04	1318435,75	Картометрический метод	2,50	-

Сведения о местоположении границ объекта

1308	414553,75	1322459,1	Картометрический метод	2,50	-
1309	414557,26	1322461,91	Картометрический метод	2,50	-
1310	414605,5	1322526,92	Картометрический метод	2,50	-
1311	414607,56	1322532,48	Картометрический метод	2,50	-
1312	414567,37	1322563,74	Картометрический метод	2,50	-
1313	414559,14	1322603,37	Картометрический метод	2,50	-
1314	414489,41	1322644,21	Картометрический метод	2,50	-
1315	414530,62	1322475,32	Картометрический метод	2,50	-
1316	414544,53	1322451,72	Картометрический метод	2,50	-
1308	414553,75	1322459,1	Картометрический метод	2,50	-
1317	413984,09	1321912,58	Картометрический метод	2,50	-
1318	413941,86	1322080,56	Картометрический метод	2,50	-
1319	413856,31	1322012,54	Картометрический метод	2,50	-
1320	413849,38	1321992,49	Картометрический метод	2,50	-
1321	413878,41	1321910,26	Картометрический метод	2,50	-
1322	413888,5	1321876,97	Картометрический метод	2,50	-
1317	413984,09	1321912,58	Картометрический метод	2,50	-
1323	414144,87	1322166,54	Картометрический метод	2,50	-
1324	414130,28	1322270,11	Картометрический метод	2,50	-
1325	414070,86	1322261,68	Картометрический метод	2,50	-
1326	414004,74	1322253,19	Картометрический метод	2,50	-
1327	414003,39	1322262,63	Картометрический метод	2,50	-
1328	413974,81	1322259,08	Картометрический метод	2,50	-
1329	413976,37	1322247,92	Картометрический метод	2,50	-
1330	413953,83	1322244,51	Картометрический метод	2,50	-
1331	413925,98	1322240,97	Картометрический метод	2,50	-
1332	413902,71	1322237,78	Картометрический метод	2,50	-
1333	413915,22	1322150,35	Картометрический метод	2,50	-
1334	413988,63	1322160,56	Картометрический метод	2,50	-
1335	413990,58	1322146,73	Картометрический метод	2,50	-
1336	414019,6	1322149,12	Картометрический метод	2,50	-
1337	414017,4	1322164,57	Картометрический метод	2,50	-
1338	414083,26	1322173,74	Картометрический метод	2,50	-
1339	414104,29	1322176,7	Картометрический метод	2,50	-
1340	414106,46	1322161,19	Картометрический метод	2,50	-
1323	414144,87	1322166,54	Картометрический метод	2,50	-
1341	413928,15	1322099,85	Картометрический метод	2,50	-
1342	413921,83	1322109,81	Картометрический метод	2,50	-
1343	413901,09	1322116,59	Картометрический метод	2,50	-
1344	413901,6	1322118,16	Картометрический метод	2,50	-
1345	413899,63	1322118,95	Картометрический метод	2,50	-
1346	413894,75	1322127,54	Картометрический метод	2,50	-
1347	413849,25	1322170,38	Картометрический метод	2,50	-
1348	413765,05	1322248,07	Картометрический метод	2,50	-
1349	413662,51	1322138,58	Картометрический метод	2,50	-
1350	413814,11	1321994,31	Картометрический метод	2,50	-
1341	413928,15	1322099,85	Картометрический метод	2,50	-
1351	412726,29	1322030,75	Картометрический метод	2,50	-

Сведения о местоположении границ объекта

1352	412844,22	1322149,28	Картометрический метод	2,50	-
1353	412827,77	1322164,65	Картометрический метод	2,50	-
1354	412717,91	1322061,5	Картометрический метод	2,50	-
1355	412693,03	1322059,27	Картометрический метод	2,50	-
1356	412619,77	1322115,76	Картометрический метод	2,50	-
1357	412605,29	1322117,62	Картометрический метод	2,50	-
1358	412591,93	1322115,15	Картометрический метод	2,50	-
1359	412575,97	1322108,81	Картометрический метод	2,50	-
1360	412629,39	1322070,19	Картометрический метод	2,50	-
1361	412701,64	1322005,14	Картометрический метод	2,50	-
1351	412726,29	1322030,75	Картометрический метод	2,50	-
1362	413510,32	1322567,36	Картометрический метод	2,50	-
1363	413502,95	1322576,86	Картометрический метод	2,50	-
1364	413178,7	1322249,86	Картометрический метод	2,50	-
1365	413157,84	1322229,4	Картометрический метод	2,50	-
1366	412988,1	1322062,22	Картометрический метод	2,50	-
1367	412831,44	1321899,56	Картометрический метод	2,50	-
1368	412821,87	1321893,89	Картометрический метод	2,50	-
1369	412808,1	1321892,45	Картометрический метод	2,50	-
1370	412795,58	1321867,39	Картометрический метод	2,50	-
1371	412255,37	1321323,14	Картометрический метод	2,50	-
1372	412271,54	1321303,38	Картометрический метод	2,50	-
1373	412305,25	1321341,92	Картометрический метод	2,50	-
1374	412375,93	1321416,44	Картометрический метод	2,50	-
1375	412657,68	1321695,88	Картометрический метод	2,50	-
1376	412810,39	1321853,15	Картометрический метод	2,50	-
1377	412831,6	1321879,21	Картометрический метод	2,50	-
1378	412996,11	1322052,9	Картометрический метод	2,50	-
1379	413020,08	1322076,48	Картометрический метод	2,50	-
1380	413023,31	1322079,68	Картометрический метод	2,50	-
1381	413186,2	1322240,11	Картометрический метод	2,50	-
1362	413510,32	1322567,36	Картометрический метод	2,50	-
1382	413525,25	1321246,14	Картометрический метод	2,50	-
1383	413476,58	1321217,81	Картометрический метод	2,50	-
1384	413265,22	1321094,65	Картометрический метод	2,50	-
1385	413031,6	1320854,69	Картометрический метод	2,50	-
1386	412850,37	1320681,11	Картометрический метод	2,50	-
1387	412876,86	1320662,9	Картометрический метод	2,50	-
1388	413169,68	1320958,85	Картометрический метод	2,50	-
1389	413307,6	1321084,7	Картометрический метод	2,50	-
1390	413535,44	1321223,42	Картометрический метод	2,50	-
1382	413525,25	1321246,14	Картометрический метод	2,50	-
ЗУИ(2)					
1391	418069,94	1325556,77	Картометрический метод	2,50	-
1392	418069,58	1325557,15	Картометрический метод	2,50	-
1393	417992,78	1325638,75	Картометрический метод	2,50	-
1394	417677,45	1325434,78	Картометрический метод	2,50	-
1395	417526,46	1325334,24	Картометрический метод	2,50	-
1396	417107,79	1325055,11	Картометрический метод	2,50	-

Сведения о местоположении границ объекта

1397	416877,89	1324898,02	Картометрический метод	2,50	-
1398	416661,54	1324734,65	Картометрический метод	2,50	-
1399	416658,11	1324777,96	Картометрический метод	2,50	-
1400	416658,11	1324811,77	Картометрический метод	2,50	-
1401	416641,81	1325099,43	Картометрический метод	2,50	-
1402	416601,22	1325814,08	Картометрический метод	2,50	-
1403	416586,9	1326576,23	Картометрический метод	2,50	-
1404	416423,45	1326901,88	Картометрический метод	2,50	-
1405	416259,4	1327529,56	Картометрический метод	2,50	-
1406	416195,12	1327667,36	Картометрический метод	2,50	-
1407	416089,6	1327874,44	Картометрический метод	2,50	-
1408	415961,5	1328129,04	Картометрический метод	2,50	-
1409	415927,99	1328170,88	Картометрический метод	2,50	-
1410	415926,08	1328170,76	Картометрический метод	2,50	-
1411	415744,7	1328318,72	Картометрический метод	2,50	-
1412	415628,98	1328408,95	Картометрический метод	2,50	-
1413	415883,32	1329049,37	Картометрический метод	2,50	-
1414	416101,07	1329649,46	Картометрический метод	2,50	-
1415	416274,31	1330081,26	Картометрический метод	2,50	-
1416	416257,21	1330094,97	Картометрический метод	2,50	-
1417	416243,14	1330102,96	Картометрический метод	2,50	-
1418	416221,55	1330112,35	Картометрический метод	2,50	-
1419	416187,77	1330125,26	Картометрический метод	2,50	-
1420	416166,65	1330131,13	Картометрический метод	2,50	-
1421	416157,5	1330136,76	Картометрический метод	2,50	-
1422	416141,55	1330152,26	Картометрический метод	2,50	-
1423	416115,98	1330168,92	Картометрический метод	2,50	-
1424	416082,19	1330187,47	Картометрический метод	2,50	-
1425	416054,51	1330199,44	Картометрический метод	2,50	-
1426	416031,52	1330206,48	Картометрический метод	2,50	-
1427	416009,7	1330211,18	Картометрический метод	2,50	-
1428	415993,04	1330213,29	Картометрический метод	2,50	-
1429	415977,56	1330213,06	Картометрический метод	2,50	-
1430	415944,48	1330234,18	Картометрический метод	2,50	-
1431	415996,88	1330344,15	Картометрический метод	2,50	-
1432	415760,77	1330417,13	Картометрический метод	2,50	-
1433	415343,25	1330546,22	Картометрический метод	2,50	-
1434	414974,41	1330670,04	Картометрический метод	2,50	-
1435	414800,07	1330675,33	Картометрический метод	2,50	-
1436	414799,45	1330676,01	Картометрический метод	2,50	-
1437	414798,27	1330675,38	Картометрический метод	2,50	-
1438	414779,22	1330675,96	Картометрический метод	2,50	-
1439	414509,97	1330522,83	Картометрический метод	2,50	-
1440	414437,1	1330485,17	Картометрический метод	2,50	-
1441	414309,16	1330414,89	Картометрический метод	2,50	-
1442	414094,13	1330296,73	Картометрический метод	2,50	-
1443	413974,7	1329845,76	Картометрический метод	2,50	-
1444	413715,97	1329834,06	Картометрический метод	2,50	-
1445	413715,14	1329832,99	Картометрический метод	2,50	-
1446	413525,4	1329823,4	Картометрический метод	2,50	-
1447	413515,39	1329820,67	Картометрический метод	2,50	-

Сведения о местоположении границ объекта

1448	413514,13	1329824,34	Картометрический метод	2,50	-
1449	413363,12	1329781,16	Картометрический метод	2,50	-
1450	413090,76	1329705,36	Картометрический метод	2,50	-
1451	412915,73	1329657,92	Картометрический метод	2,50	-
1452	412916,01	1329657,28	Картометрический метод	2,50	-
1453	412681,06	1329593,23	Картометрический метод	2,50	-
1454	412161,64	1329454,84	Картометрический метод	2,50	-
1455	411897,12	1329383,11	Картометрический метод	2,50	-
1456	411258,26	1329232,42	Картометрический метод	2,50	-
1457	411250,33	1329230,93	Картометрический метод	2,50	-
1458	411242,04	1329222,4	Картометрический метод	2,50	-
1459	411231,7	1329211,24	Картометрический метод	2,50	-
1460	411217,22	1329201,32	Картометрический метод	2,50	-
1461	411194,47	1329189,74	Картометрический метод	2,50	-
1462	411166,75	1329177,75	Картометрический метод	2,50	-
1463	411141,52	1329164,94	Картометрический метод	2,50	-
1464	411128,28	1329159,15	Картометрический метод	2,50	-
1465	411114,63	1329148,81	Картометрический метод	2,50	-
1466	411102,64	1329140,13	Картометрический метод	2,50	-
1467	411095,19	1329128,14	Картометрический метод	2,50	-
1468	411090,23	1329116,15	Картометрический метод	2,50	-
1469	411087,33	1329092,59	Картометрический метод	2,50	-
1470	411083,19	1329082,25	Картометрический метод	2,50	-
1471	411075,75	1329072,74	Картометрический метод	2,50	-
1472	411064,58	1329065,72	Картометрический метод	2,50	-
1473	411044,72	1329057,86	Картометрический метод	2,50	-
1474	411038,1	1329052,9	Картометрический метод	2,50	-
1475	411026,11	1329045,87	Картометрический метод	2,50	-
1476	411002,53	1329035,54	Картометрический метод	2,50	-
1477	410994,67	1329032,23	Картометрический метод	2,50	-
1478	410979,78	1329019	Картометрический метод	2,50	-
1479	410954,96	1328998,74	Картометрический метод	2,50	-
1480	410942,13	1328989,65	Картометрический метод	2,50	-
1481	410929,31	1328984,69	Картометрический метод	2,50	-
1482	410914	1328977,66	Картометрический метод	2,50	-
1483	410903,66	1328969,81	Картометрический метод	2,50	-
1484	410887,53	1328956,16	Картометрический метод	2,50	-
1485	410861,47	1328940,87	Картометрический метод	2,50	-
1486	410836,23	1328925,57	Картометрический метод	2,50	-
1487	410826,3	1328923,09	Картометрический метод	2,50	-
1488	410810,59	1328918,54	Картометрический метод	2,50	-
1489	410799,83	1328916,48	Картометрический метод	2,50	-
1490	410792,8	1328912,75	Картометрический метод	2,50	-
1491	410779,15	1328900,35	Картометрический метод	2,50	-
1492	410758,05	1328880,51	Картометрический метод	2,50	-
1493	410747,29	1328868,52	Картометрический метод	2,50	-
1494	410741,09	1328856,94	Картометрический метод	2,50	-
1495	410739,02	1328847,44	Картометрический метод	2,50	-
1496	410740,68	1328834,21	Картометрический метод	2,50	-
1497	410738,61	1328822,63	Картометрический метод	2,50	-
1498	410732,4	1328809,4	Картометрический метод	2,50	-

Сведения о местоположении границ объекта

1499	410727,02	1328796,17	Картометрический метод	2,50	-
1500	410725,37	1328780,46	Картометрический метод	2,50	-
1501	410722,89	1328757,73	Картометрический метод	2,50	-
1502	410719,16	1328742,84	Картометрический метод	2,50	-
1503	410712,96	1328727,55	Картометрический метод	2,50	-
1504	410698,07	1328709,36	Картометрический метод	2,50	-
1505	410687,73	1328693,65	Картометрический метод	2,50	-
1506	410680,69	1328680	Картометрический метод	2,50	-
1507	410679,87	1328671,32	Картометрический метод	2,50	-
1508	410683,59	1328655,61	Картометрический метод	2,50	-
1509	410685,66	1328642,8	Картометрический метод	2,50	-
1510	410683,59	1328627,91	Картометрический метод	2,50	-
1511	410676,56	1328608,9	Картометрический метод	2,50	-
1512	410674,07	1328594,84	Картометрический метод	2,50	-
1513	410674,9	1328587,4	Картометрический метод	2,50	-
1514	410680,28	1328576,24	Картометрический метод	2,50	-
1515	410682,35	1328566,73	Картометрический метод	2,50	-
1516	410681,52	1328551,02	Картометрический метод	2,50	-
1517	410685,66	1328544,82	Картометрический метод	2,50	-
1518	410689,79	1328537,38	Картометрический метод	2,50	-
1519	410691,03	1328530,35	Картометрический метод	2,50	-
1520	410693,93	1328522,49	Картометрический метод	2,50	-
1521	410704,27	1328507,2	Картометрический метод	2,50	-
1522	410716,27	1328494,38	Картометрический метод	2,50	-
1523	410719,99	1328486,11	Картометрический метод	2,50	-
1524	410723,3	1328471,64	Картометрический метод	2,50	-
1525	410729,51	1328460,07	Картометрический метод	2,50	-
1526	410731,16	1328450,15	Картометрический метод	2,50	-
1527	410729,92	1328438,98	Картометрический метод	2,50	-
1528	410725,78	1328428,24	Картометрический метод	2,50	-
1529	410714,2	1328412,94	Картометрический метод	2,50	-
1530	410705,93	1328393,1	Картометрический метод	2,50	-
1531	410700,14	1328366,64	Картометрический метод	2,50	-
1532	410697,65	1328341,42	Картометрический метод	2,50	-
1533	410697,65	1328323,23	Картометрический метод	2,50	-
1534	410698,48	1328308,35	Картометрический метод	2,50	-
1535	410704,27	1328293,88	Картометрический метод	2,50	-
1536	410710,06	1328282,3	Картометрический метод	2,50	-
1537	410723,3	1328269,49	Картометрический метод	2,50	-
1538	410731,16	1328260,8	Картометрический метод	2,50	-
1539	410732,82	1328251,71	Картометрический метод	2,50	-
1540	410732,82	1328241,37	Картометрический метод	2,50	-
1541	410730,75	1328235,17	Картометрический метод	2,50	-
1542	410725,37	1328229,8	Картометрический метод	2,50	-
1543	410711,72	1328212,02	Картометрический метод	2,50	-
1544	410699,72	1328197,97	Картометрический метод	2,50	-
1545	410693,93	1328186,8	Картометрический метод	2,50	-
1546	410691,45	1328177,71	Картометрический метод	2,50	-
1547	410692,28	1328169,03	Картометрический метод	2,50	-
1548	410698,07	1328148,77	Картометрический метод	2,50	-
1549	410710,89	1328113,22	Картометрический метод	2,50	-

Сведения о местоположении границ объекта

1550	410715,44	1328092,13	Картометрический метод	2,50	-
1551	410715,85	1328078,9	Картометрический метод	2,50	-
1552	410712,55	1328067,74	Картометрический метод	2,50	-
1553	410706,75	1328055,75	Картометрический метод	2,50	-
1554	410698,07	1328041,28	Картометрический метод	2,50	-
1555	410682,35	1328025,57	Картометрический метод	2,50	-
1556	410678,62	1328014,41	Картометрический метод	2,50	-
1557	410679,04	1328004,9	Картометрический метод	2,50	-
1558	410678,21	1327994,98	Картометрический метод	2,50	-
1559	410674,07	1327978,86	Картометрический метод	2,50	-
1560	410671,59	1327961,49	Картометрический метод	2,50	-
1561	410672,42	1327933,38	Картометрический метод	2,50	-
1562	410676,56	1327914,78	Картометрический метод	2,50	-
1563	410679,04	1327901,14	Картометрический метод	2,50	-
1564	410682,35	1327884,19	Картометрический метод	2,50	-
1565	410683,17	1327873,44	Картометрический метод	2,50	-
1566	410680,28	1327860,62	Картометрический метод	2,50	-
1567	410674,07	1327853,59	Картометрический метод	2,50	-
1568	410667,46	1327847,39	Картометрический метод	2,50	-
1569	410655,87	1327842,85	Картометрический метод	2,50	-
1570	410638,91	1327835,82	Картометрический метод	2,50	-
1571	410616,57	1327819,69	Картометрический метод	2,50	-
1572	410602,1	1327808,95	Картометрический метод	2,50	-
1573	410594,65	1327806,47	Картометрический метод	2,50	-
1574	410575,21	1327797,78	Картометрический метод	2,50	-
1575	410561,56	1327784,55	Картометрический метод	2,50	-
1576	410553,28	1327768,84	Картометрический метод	2,50	-
1577	410544,6	1327763,06	Картометрический метод	2,50	-
1578	410528,05	1327758,1	Картометрический метод	2,50	-
1579	410512,74	1327750,24	Картометрический метод	2,50	-
1580	410506,12	1327742,39	Картометрический метод	2,50	-
1581	410504,88	1327728,74	Картометрический метод	2,50	-
1582	410506,95	1327710,14	Картометрический метод	2,50	-
1583	410509,43	1327690,71	Картометрический метод	2,50	-
1584	410510,26	1327674,59	Картометрический метод	2,50	-
1585	410508,61	1327661,77	Картометрический метод	2,50	-
1586	410509,02	1327642,34	Картометрический метод	2,50	-
1587	410501,99	1327615,88	Картометрический метод	2,50	-
1588	410501,16	1327604,31	Картометрический метод	2,50	-
1589	410501,99	1327591,08	Картометрический метод	2,50	-
1590	410498,68	1327576,61	Картометрический метод	2,50	-
1591	410493,3	1327566,69	Картометрический метод	2,50	-
1592	410483,79	1327558,42	Картометрический метод	2,50	-
1593	410473,44	1327555,94	Картометрический метод	2,50	-
1594	410459,38	1327554,7	Картометрический метод	2,50	-
1595	410451,52	1327549,74	Картометрический метод	2,50	-
1596	410449,87	1327542,71	Картометрический метод	2,50	-
1597	410451,93	1327533,61	Картометрический метод	2,50	-
1598	410457,73	1327522,04	Картометрический метод	2,50	-
1599	410473,03	1327506,74	Картометрический метод	2,50	-
1600	410484,2	1327493,93	Картометрический метод	2,50	-

Сведения о местоположении границ объекта

1601	410487,51	1327487,73	Картометрический метод	2,50	-
1602	410487,1	1327481,52	Картометрический метод	2,50	-
1603	410483,37	1327475,32	Картометрический метод	2,50	-
1604	410480,06	1327465,81	Картометрический метод	2,50	-
1605	410477,58	1327448,45	Картометрический метод	2,50	-
1606	410473,86	1327435,64	Картометрический метод	2,50	-
1607	410463,52	1327427,37	Картометрический метод	2,50	-
1608	410454	1327421,99	Картометрический метод	2,50	-
1609	410444,49	1327422,82	Картометрический метод	2,50	-
1610	410427,94	1327429,02	Картометрический метод	2,50	-
1611	410420,91	1327429,85	Картометрический метод	2,50	-
1612	410410,98	1327427,78	Картометрический метод	2,50	-
1613	410402,71	1327426,54	Картометрический метод	2,50	-
1614	410394,43	1327427,37	Картометрический метод	2,50	-
1615	410385,75	1327426,54	Картометрический метод	2,50	-
1616	410379,13	1327420,34	Картометрический метод	2,50	-
1617	410373,75	1327406,28	Картометрический метод	2,50	-
1618	410371,68	1327393,88	Картометрический метод	2,50	-
1619	410363,41	1327379,82	Картометрический метод	2,50	-
1620	410358,03	1327369,08	Картометрический метод	2,50	-
1621	410357,2	1327359,15	Картометрический метод	2,50	-
1622	410359,27	1327339,72	Картометрический метод	2,50	-
1623	410360,1	1327320,71	Картометрический метод	2,50	-
1624	410356,79	1327303,76	Картометрический метод	2,50	-
1625	410349,34	1327293,42	Картометрический метод	2,50	-
1626	410346,86	1327287,22	Картометрический метод	2,50	-
1627	410348,1	1327279,78	Картометрический метод	2,50	-
1628	410351,41	1327269,03	Картометрический метод	2,50	-
1629	410351,41	1327262,83	Картометрический метод	2,50	-
1630	410348,1	1327256,63	Картометрический метод	2,50	-
1631	410344,38	1327245,47	Картометрический метод	2,50	-
1632	410341,48	1327228,1	Картометрический метод	2,50	-
1633	410339,42	1327214,46	Картометрический метод	2,50	-
1634	410334,04	1327201,64	Картометрический метод	2,50	-
1635	410322,04	1327179,73	Картометрический метод	2,50	-
1636	410317,91	1327160,3	Картометрический метод	2,50	-
1637	410319,56	1327151,62	Картометрический метод	2,50	-
1638	410326,59	1327140,05	Картометрический метод	2,50	-
1639	410343,97	1327122,27	Картометрический метод	2,50	-
1640	410346,03	1327112,76	Картометрический метод	2,50	-
1641	410344,79	1327100,77	Картометрический метод	2,50	-
1642	410338,59	1327083,82	Картометрический метод	2,50	-
1643	410336,93	1327076,38	Картометрический метод	2,50	-
1644	410341,9	1327054,47	Картометрический метод	2,50	-
1645	410343,97	1327040,41	Картометрический метод	2,50	-
1646	410340,24	1327027,6	Картометрический метод	2,50	-
1647	410325,35	1327000,73	Картометрический метод	2,50	-
1648	410321,21	1326982,54	Картометрический метод	2,50	-
1649	410321,63	1326954,01	Картометрический метод	2,50	-
1650	410325,35	1326917,63	Картометрический метод	2,50	-
1651	410328,66	1326888,28	Картометрический метод	2,50	-

Сведения о местоположении границ объекта

1652	410326,59	1326874,22	Картометрический метод	2,50	-
1653	410317,91	1326846,52	Картометрический метод	2,50	-
1654	410299,45	1326849,11	Картометрический метод	2,50	-
1655	409927,05	1326898,82	Картометрический метод	2,50	-
1656	409675,02	1327020,26	Картометрический метод	2,50	-
1657	409442,45	1327402,98	Картометрический метод	2,50	-
1658	408826,1	1327844,91	Картометрический метод	2,50	-
1659	408768,4	1327882,74	Картометрический метод	2,50	-
1660	408366,27	1328164,38	Картометрический метод	2,50	-
1661	407450,23	1328762,87	Картометрический метод	2,50	-
1662	407189,68	1328928,69	Картометрический метод	2,50	-
1663	407191,09	1328932,17	Картометрический метод	2,50	-
1664	407189,81	1328933,01	Картометрический метод	2,50	-
1665	407088,43	1329011,57	Картометрический метод	2,50	-
1666	407048,58	1329042,46	Картометрический метод	2,50	-
1667	406978,23	1328922,26	Картометрический метод	2,50	-
1668	406856,37	1328684,55	Картометрический метод	2,50	-
1669	406754,42	1328617,79	Картометрический метод	2,50	-
1670	406709,24	1328597,11	Картометрический метод	2,50	-
1671	406364,51	1328385,96	Картометрический метод	2,50	-
1672	406264,62	1328320,23	Картометрический метод	2,50	-
1673	405876,95	1327887,28	Картометрический метод	2,50	-
1674	405943,14	1327837,05	Картометрический метод	2,50	-
1675	406342,9	1327535,72	Картометрический метод	2,50	-
1676	406871,99	1327138,04	Картометрический метод	2,50	-
1677	406935,51	1327066,28	Картометрический метод	2,50	-
1678	406973,78	1326990,07	Картометрический метод	2,50	-
1679	406977,02	1327016,16	Картометрический метод	2,50	-
1680	406986,57	1327023,13	Картометрический метод	2,50	-
1681	406998,19	1327053,54	Картометрический метод	2,50	-
1682	407044,8	1327128,48	Картометрический метод	2,50	-
1683	407065,7	1327166,99	Картометрический метод	2,50	-
1684	407176,17	1327231,95	Картометрический метод	2,50	-
1685	407236,71	1327253,16	Картометрический метод	2,50	-
1686	407412,59	1327237,69	Картометрический метод	2,50	-
1687	407482,88	1327291,38	Картометрический метод	2,50	-
1688	407487,61	1327288,75	Картометрический метод	2,50	-
1689	407532,33	1327249,13	Картометрический метод	2,50	-
1690	407586,55	1327234,77	Картометрический метод	2,50	-
1691	407621,53	1327228,28	Картометрический метод	2,50	-
1692	407638,91	1327224,34	Картометрический метод	2,50	-
1693	407718,15	1327190,05	Картометрический метод	2,50	-
1694	407832,83	1327132,59	Картометрический метод	2,50	-
1695	407940,34	1327086,71	Картометрический метод	2,50	-
1696	407955,16	1327077,45	Картометрический метод	2,50	-
1697	408032,18	1327044,99	Картометрический метод	2,50	-
1698	408104,56	1327014,31	Картометрический метод	2,50	-
1699	408189,96	1326979,92	Картометрический метод	2,50	-
1700	408267,25	1326948,85	Картометрический метод	2,50	-
1701	408290,65	1326942,36	Картометрический метод	2,50	-
1702	408294,33	1326940,16	Картометрический метод	2,50	-

Сведения о местоположении границ объекта

1703	408188,25	1326743,56	Картометрический метод	2,50	-
1704	408079,35	1326589,39	Картометрический метод	2,50	-
1705	407960,04	1326423,64	Картометрический метод	2,50	-
1706	408010,54	1326297,21	Картометрический метод	2,50	-
1707	408127,43	1326204,68	Картометрический метод	2,50	-
1708	408104,09	1326128,53	Картометрический метод	2,50	-
1709	408079,91	1326083,26	Картометрический метод	2,50	-
1710	408059,44	1326027,21	Картометрический метод	2,50	-
1711	408030,46	1325985,63	Картометрический метод	2,50	-
1712	407972,78	1325904,48	Картометрический метод	2,50	-
1713	407924,07	1325832,77	Картометрический метод	2,50	-
1714	407871,85	1325771,33	Картометрический метод	2,50	-
1715	407823,92	1325708,26	Картометрический метод	2,50	-
1716	407802,7	1325671,53	Картометрический метод	2,50	-
1717	407788,22	1325633,32	Картометрический метод	2,50	-
1718	407782,92	1325625,08	Картометрический метод	2,50	-
1719	407923,99	1325534,93	Картометрический метод	2,50	-
1720	408345,65	1325267,97	Картометрический метод	2,50	-
1721	408766,35	1325002,83	Картометрический метод	2,50	-
1722	409194,82	1324748,35	Картометрический метод	2,50	-
1723	409625,63	1324477,84	Картометрический метод	2,50	-
1724	409729,18	1324425,94	Картометрический метод	2,50	-
1725	409879,33	1324359,09	Картометрический метод	2,50	-
1726	410135,44	1324185,59	Картометрический метод	2,50	-
1727	410131,31	1324181,01	Картометрический метод	2,50	-
1728	409876,41	1324353,83	Картометрический метод	2,50	-
1729	409726,62	1324420,52	Картометрический метод	2,50	-
1730	409622,69	1324472,6	Картометрический метод	2,50	-
1731	409191,7	1324743,23	Картометрический метод	2,50	-
1732	408763,21	1324997,71	Картометрический метод	2,50	-
1733	407920,77	1325529,87	Картометрический метод	2,50	-
1734	407740,41	1325645,11	Картометрический метод	2,50	-
1735	407445,06	1325833,59	Картометрический метод	2,50	-
1736	407349,64	1325913,15	Картометрический метод	2,50	-
1737	407284,53	1325991,64	Картометрический метод	2,50	-
1738	407219,35	1326112,8	Картометрический метод	2,50	-
1739	407211,32	1326132,79	Картометрический метод	2,50	-
1740	407166,18	1326245,12	Картометрический метод	2,50	-
1741	407116,96	1326236,77	Картометрический метод	2,50	-
1742	407086,15	1326301,58	Картометрический метод	2,50	-
1743	407069,68	1326336,2	Картометрический метод	2,50	-
1744	407064,82	1326349,71	Картометрический метод	2,50	-
1745	407008,92	1326505,01	Картометрический метод	2,50	-
1746	406973,35	1326664,1	Картометрический метод	2,50	-
1747	407024,36	1326686,31	Картометрический метод	2,50	-
1748	406968,04	1326988,13	Картометрический метод	2,50	-
1749	406930,49	1327062,88	Картометрический метод	2,50	-
1750	406867,89	1327133,6	Картометрический метод	2,50	-
1751	406339,3	1327530,92	Картометрический метод	2,50	-
1752	405939,52	1327832,27	Картометрический метод	2,50	-
1753	405872,96	1327882,82	Картометрический метод	2,50	-

Сведения о местоположении границ объекта

1754	405460,41	1327422,1	Картометрический метод	2,50	-
1755	405571,88	1327344,36	Картометрический метод	2,50	-
1756	405580,51	1327338,57	Картометрический метод	2,50	-
1757	405580,67	1327338,23	Картометрический метод	2,50	-
1758	405602,96	1327322,69	Картометрический метод	2,50	-
1759	405660,58	1327293,71	Картометрический метод	2,50	-
1760	405680,78	1327183,26	Картометрический метод	2,50	-
1761	405738,92	1326975,33	Картометрический метод	2,50	-
1762	405814,05	1326816,13	Картометрический метод	2,50	-
1763	405582,69	1326543,38	Картометрический метод	2,50	-
1764	405795,19	1326398,33	Картометрический метод	2,50	-
1765	405932,05	1326307,56	Картометрический метод	2,50	-
1766	405931,12	1326313,49	Картометрический метод	2,50	-
1767	406036,85	1326416,15	Картометрический метод	2,50	-
1768	406010,54	1326422,06	Картометрический метод	2,50	-
1769	405869,64	1326453,71	Картометрический метод	2,50	-
1770	405844,68	1326484,07	Картометрический метод	2,50	-
1771	405811,06	1326524,94	Картометрический метод	2,50	-
1772	405851,22	1326589,77	Картометрический метод	2,50	-
1773	405904,84	1326676,32	Картометрический метод	2,50	-
1774	406073,76	1326581,51	Картометрический метод	2,50	-
1775	406042,82	1326515,17	Картометрический метод	2,50	-
1776	406024,98	1326476,9	Картометрический метод	2,50	-
1777	406044,04	1326472,06	Картометрический метод	2,50	-
1778	406098,71	1326458,19	Картометрический метод	2,50	-
1779	406158,28	1326563,02	Картометрический метод	2,50	-
1780	406210,79	1326585,37	Картометрический метод	2,50	-
1781	406214,46	1326586,93	Картометрический метод	2,50	-
1782	406037,14	1326751,72	Картометрический метод	2,50	-
1783	406131	1326871,69	Картометрический метод	2,50	-
1784	406237,64	1327017,44	Картометрический метод	2,50	-
1785	406443,04	1327027,01	Картометрический метод	2,50	-
1786	406449,16	1326937,09	Картометрический метод	2,50	-
1787	406529,74	1326926,95	Картометрический метод	2,50	-
1788	406501,48	1326725,83	Картометрический метод	2,50	-
1789	406407,71	1326573,82	Картометрический метод	2,50	-
1790	406402,36	1326543,63	Картометрический метод	2,50	-
1791	406399,98	1326530,15	Картометрический метод	2,50	-
1792	406379,4	1326516,39	Картометрический метод	2,50	-
1793	406319,17	1326479,1	Картометрический метод	2,50	-
1794	406301,92	1326453,89	Картометрический метод	2,50	-
1795	406297,58	1326425,49	Картометрический метод	2,50	-
1796	406297,46	1326408,95	Картометрический метод	2,50	-
1797	406306,49	1326372,19	Картометрический метод	2,50	-
1798	406318,57	1326327,64	Картометрический метод	2,50	-
1799	406336,83	1326279,43	Картометрический метод	2,50	-
1800	406350,25	1326249,15	Картометрический метод	2,50	-
1801	406335,78	1326167,39	Картометрический метод	2,50	-
1802	406261,07	1326179,94	Картометрический метод	2,50	-
1803	406148,83	1326238,94	Картометрический метод	2,50	-
1804	406067,72	1326220,14	Картометрический метод	2,50	-

Сведения о местоположении границ объекта

1805	406058,28	1326221,42	Картометрический метод	2,50	-
1806	406173,63	1326142,7	Картометрический метод	2,50	-
1807	406706,75	1326087,76	Картометрический метод	2,50	-
1808	406768,76	1325954,64	Картометрический метод	2,50	-
1809	406843,13	1325618,85	Картометрический метод	2,50	-
1810	406910,97	1325528,06	Картометрический метод	2,50	-
1811	407018,34	1325384,36	Картометрический метод	2,50	-
1812	407173,07	1325118,62	Картометрический метод	2,50	-
1813	407300,02	1324910,64	Картометрический метод	2,50	-
1814	407305,58	1324901,53	Картометрический метод	2,50	-
1815	407124,88	1324658,93	Картометрический метод	2,50	-
1816	407084,51	1324549,47	Картометрический метод	2,50	-
1817	407071,54	1324497,57	Картометрический метод	2,50	-
1818	406865,28	1324217,19	Картометрический метод	2,50	-
1819	406751,61	1323857,58	Картометрический метод	2,50	-
1820	406753,62	1323822,49	Картометрический метод	2,50	-
1821	406737,04	1323487,17	Картометрический метод	2,50	-
1822	406861,02	1323193,85	Картометрический метод	2,50	-
1823	406909,79	1323123,32	Картометрический метод	2,50	-
1824	406922,39	1323133,5	Картометрический метод	2,50	-
1825	406928,18	1323141,52	Картометрический метод	2,50	-
1826	406931,07	1323150,22	Картометрический метод	2,50	-
1827	406932,41	1323162,47	Картометрический метод	2,50	-
1828	406931,74	1323175,17	Картометрический метод	2,50	-
1829	406931,07	1323195,67	Картометрический метод	2,50	-
1830	406930,85	1323210,38	Картометрический метод	2,50	-
1831	406932,63	1323217,73	Картометрический метод	2,50	-
1832	406937,09	1323225,76	Картометрический метод	2,50	-
1833	406952,91	1323243,3	Картометрический метод	2,50	-
1834	406967,27	1323251,99	Картометрический метод	2,50	-
1835	406978,96	1323255,33	Картометрический метод	2,50	-
1836	406993,99	1323256,67	Картометрический метод	2,50	-
1837	407005,02	1323255,33	Картометрический метод	2,50	-
1838	407017,04	1323251,99	Картометрический метод	2,50	-
1839	407025,73	1323248,98	Картометрический метод	2,50	-
1840	407035,07	1323239,92	Картометрический метод	2,50	-
1841	407043,41	1323233,5	Картометрический метод	2,50	-
1842	407054,32	1323229,48	Картометрический метод	2,50	-
1843	407067,24	1323229,26	Картометрический метод	2,50	-
1844	407078,72	1323230,57	Картометрический метод	2,50	-
1845	407086,17	1323234,61	Картометрический метод	2,50	-
1846	407104,23	1323248,31	Картометрический метод	2,50	-
1847	407127,95	1323260,35	Картометрический метод	2,50	-
1848	407146,99	1323268,03	Картометрический метод	2,50	-
1849	407161,02	1323271,04	Картометрический метод	2,50	-
1850	407179,05	1323272,05	Картометрический метод	2,50	-
1851	407203,77	1323271,04	Картометрический метод	2,50	-
1852	407219,81	1323273,05	Картометрический метод	2,50	-
1853	407241,19	1323277,39	Картометрический метод	2,50	-
1854	407256,55	1323285,42	Картометрический метод	2,50	-
1855	407271,25	1323294,11	Картометрический метод	2,50	-

Сведения о местоположении границ объекта

1856	407289,62	1323311,15	Картометрический метод	2,50	-
1857	407309,67	1323329,54	Картометрический метод	2,50	-
1858	407331,04	1323348,25	Картометрический метод	2,50	-
1859	407345,74	1323358,95	Картометрический метод	2,50	-
1860	407362,11	1323370,98	Картометрический метод	2,50	-
1861	407370,8	1323374,66	Картометрический метод	2,50	-
1862	407385,83	1323376	Картометрический метод	2,50	-
1863	407402,2	1323373,99	Картометрический метод	2,50	-
1864	407418,23	1323368,64	Картометрический метод	2,50	-
1865	407427,92	1323362,96	Картометрический метод	2,50	-
1866	407435,27	1323355,94	Картометрический метод	2,50	-
1867	407436,6	1323346,58	Картометрический метод	2,50	-
1868	407435,27	1323337,89	Картометрический метод	2,50	-
1869	407433,26	1323331,21	Картометрический метод	2,50	-
1870	407432,93	1323320,85	Картометрический метод	2,50	-
1871	407436,6	1323305,8	Картометрический метод	2,50	-
1872	407443,95	1323295,78	Картометрический метод	2,50	-
1873	407452,64	1323291,43	Картометрический метод	2,50	-
1874	407461,99	1323290,76	Картометрический метод	2,50	-
1875	407473,35	1323293,44	Картометрический метод	2,50	-
1876	407482,7	1323298,12	Картометрический метод	2,50	-
1877	407490,72	1323301,13	Картометрический метод	2,50	-
1878	407496,73	1323301,46	Картометрический метод	2,50	-
1879	407504,08	1323298,12	Картометрический метод	2,50	-
1880	407518,11	1323290,76	Картометрический метод	2,50	-
1881	407536,84	1323282,51	Картометрический метод	2,50	-
1882	407557,55	1323275,16	Картометрический метод	2,50	-
1883	407577,59	1323269,81	Картометрический метод	2,50	-
1884	407596,63	1323266,13	Картометрический метод	2,50	-
1885	407606,32	1323262,79	Картометрический метод	2,50	-
1886	407614,34	1323257,11	Картометрический метод	2,50	-
1887	407624,36	1323248,08	Картометрический метод	2,50	-
1888	407630,04	1323239,06	Картометрический метод	2,50	-
1889	407632,71	1323232,71	Картометрический метод	2,50	-
1890	407633,9	1323220,94	Картометрический метод	2,50	-
1891	407633,23	1323206,01	Картометрический метод	2,50	-
1892	407631,45	1323195,54	Картометрический метод	2,50	-
1893	407629,44	1323183,5	Картометрический метод	2,50	-
1894	407629,44	1323177,26	Картометрический метод	2,50	-
1895	407631,67	1323169,46	Картометрический метод	2,50	-
1896	407637,46	1323159,44	Картометрический метод	2,50	-
1897	407645,48	1323150,08	Картометрический метод	2,50	-
1898	407662,24	1323139,08	Картометрический метод	2,50	-
1899	407680,95	1323130,16	Картометрический метод	2,50	-
1900	407705	1323122,59	Картометрический метод	2,50	-
1901	407721,48	1323119,69	Картометрический метод	2,50	-
1902	407734,84	1323119,47	Картометрический метод	2,50	-
1903	407748,43	1323122,14	Картометрический метод	2,50	-
1904	407771,14	1323131,72	Картометрический метод	2,50	-
1905	407790,29	1323139,74	Картометрический метод	2,50	-
1906	407803,88	1323143,98	Картометрический метод	2,50	-

Сведения о местоположении границ объекта

1907	407817,46	1323145,76	Картометрический метод	2,50	-
1908	407830,82	1323145,09	Картометрический метод	2,50	-
1909	407844,85	1323141,08	Картометрический метод	2,50	-
1910	407856,21	1323135,29	Картометрический метод	2,50	-
1911	407862,89	1323129,27	Картометрический метод	2,50	-
1912	407869,13	1323121,47	Картометрический метод	2,50	-
1913	407874,25	1323111,89	Картометрический метод	2,50	-
1914	407876,03	1323104,76	Картометрический метод	2,50	-
1915	407876,03	1323097,18	Картометрический метод	2,50	-
1916	407874,69	1323090,05	Картометрический метод	2,50	-
1917	407870,24	1323082,92	Картометрический метод	2,50	-
1918	407864,23	1323076,68	Картометрический метод	2,50	-
1919	407853,09	1323069,55	Картометрический метод	2,50	-
1920	407846,19	1323063,76	Картометрический метод	2,50	-
1921	407840,62	1323057,07	Картометрический метод	2,50	-
1922	407837,06	1323050,61	Картометрический метод	2,50	-
1923	407835,5	1323040,14	Картометрический метод	2,50	-
1924	407836,17	1323026,77	Картометрический метод	2,50	-
1925	407838,4	1323016,07	Картометрический метод	2,50	-
1926	407842,18	1323006,71	Картометрический метод	2,50	-
1927	407850,87	1322995,35	Картометрический метод	2,50	-
1928	407863,34	1322984,88	Картометрический метод	2,50	-
1929	407876,92	1322977,74	Картометрический метод	2,50	-
1930	407888,5	1322973,06	Картометрический метод	2,50	-
1931	407901,64	1322970,61	Картометрический метод	2,50	-
1932	407917,68	1322969,05	Картометрический метод	2,50	-
1933	407935,71	1322970,17	Картометрический метод	2,50	-
1934	407951,07	1322972,54	Картометрический метод	2,50	-
1935	407977,57	1322977,67	Картометрический метод	2,50	-
1936	407992,49	1322978,56	Картометрический метод	2,50	-
1937	408009,86	1322976,55	Картометрический метод	2,50	-
1938	408019,88	1322972,54	Картометрический метод	2,50	-
1939	408027,68	1322967,64	Картометрический метод	2,50	-
1940	408035,92	1322960,95	Картометрический метод	2,50	-
1941	408039,48	1322954,05	Картометрический метод	2,50	-
1942	408039,26	1322948,92	Картометрический метод	2,50	-
1943	408035,47	1322940,9	Картометрический метод	2,50	-
1944	408029,46	1322931,99	Картометрический метод	2,50	-
1945	408019,42	1322915,68	Картометрический метод	2,50	-
1946	408012,15	1322902,76	Картометрический метод	2,50	-
1947	408007,69	1322887,27	Картометрический метод	2,50	-
1948	408006,75	1322872,01	Картометрический метод	2,50	-
1949	408008,4	1322853,7	Картометрический метод	2,50	-
1950	408014,03	1322838,68	Картометрический метод	2,50	-
1951	408018,48	1322829,75	Картометрический метод	2,50	-
1952	408023,65	1322822,71	Картометрический метод	2,50	-
1953	408032,31	1322817,2	Картометрический метод	2,50	-
1954	408044,33	1322814,53	Картометрический метод	2,50	-
1955	408051,68	1322815,2	Картометрический метод	2,50	-
1956	408058,58	1322818,09	Картометрический метод	2,50	-
1957	408063,04	1322822,33	Картометрический метод	2,50	-

Сведения о местоположении границ объекта

1958	408064,82	1322829,01	Картометрический метод	2,50	-
1959	408067,71	1322847,95	Картометрический метод	2,50	-
1960	408072,17	1322865,11	Картометрический метод	2,50	-
1961	408075,51	1322876,03	Картометрический метод	2,50	-
1962	408078,85	1322880,71	Картометрический метод	2,50	-
1963	408086,64	1322886,28	Картометрический метод	2,50	-
1964	408094,88	1322888,06	Картометрический метод	2,50	-
1965	408099,56	1322890,52	Картометрический метод	2,50	-
1966	408101,56	1322894,75	Картометрический метод	2,50	-
1967	408100,67	1322901,88	Картометрический метод	2,50	-
1968	408100,9	1322907,67	Картометрический метод	2,50	-
1969	408103,79	1322912,13	Картометрический метод	2,50	-
1970	408107,35	1322915,47	Картометрический метод	2,50	-
1971	408114,04	1322917,92	Картометрический метод	2,50	-
1972	408124,95	1322918,37	Картометрический метод	2,50	-
1973	408134,3	1322919,04	Картометрический метод	2,50	-
1974	408142,1	1322919,04	Картометрический метод	2,50	-
1975	408151,67	1322917,03	Картометрический метод	2,50	-
1976	408161,92	1322910,35	Картометрический метод	2,50	-
1977	408171,49	1322900,99	Картометрический метод	2,50	-
1978	408181,07	1322888,06	Картометрический метод	2,50	-
1979	408187,97	1322874,47	Картометрический метод	2,50	-
1980	408194,21	1322858,65	Картометрический метод	2,50	-
1981	408196,21	1322845,5	Картометрический метод	2,50	-
1982	408201,78	1322828,57	Картометрический метод	2,50	-
1983	408202,22	1322813,86	Картометрический метод	2,50	-
1984	408202,22	1322793,81	Картометрический метод	2,50	-
1985	408200,89	1322778,88	Картометрический метод	2,50	-
1986	408202,45	1322770,41	Картометрический метод	2,50	-
1987	408207,79	1322759,71	Картометрический метод	2,50	-
1988	408216,04	1322749,28	Картометрический метод	2,50	-
1989	408218,05	1322742,37	Картометрический метод	2,50	-
1990	408219,16	1322735,91	Картометрический метод	2,50	-
1991	408230,07	1322735,91	Картометрический метод	2,50	-
1992	408238,76	1322737,69	Картометрический метод	2,50	-
1993	408249,23	1322744,16	Картометрический метод	2,50	-
1994	408266,15	1322756,86	Картометрический метод	2,50	-
1995	408277,51	1322762,43	Картометрический метод	2,50	-
1996	408284,63	1322764,43	Картометрический метод	2,50	-
1997	408293,99	1322763,76	Картометрический метод	2,50	-
1998	408304,45	1322759,53	Картометрический метод	2,50	-
1999	408319,6	1322750,39	Картометрический метод	2,50	-
2000	408329,84	1322739,03	Картометрический метод	2,50	-
2001	408335,63	1322729,23	Картометрический метод	2,50	-
2002	408337,19	1322722,09	Картометрический метод	2,50	-
2003	408337,19	1322713,18	Картометрический метод	2,50	-
2004	408333,85	1322702,71	Картометрический метод	2,50	-
2005	408328,51	1322685,33	Картометрический метод	2,50	-
2006	408326,06	1322674,63	Картометрический метод	2,50	-
2007	408325,83	1322665,27	Картометрический метод	2,50	-
2008	408328,51	1322657,92	Картометрический метод	2,50	-

Сведения о местоположении границ объекта

2009	408335,19	1322649,9	Картометрический метод	2,50	-
2010	408345,65	1322640,54	Картометрический метод	2,50	-
2011	408354,34	1322635,86	Картометрический метод	2,50	-
2012	408371,93	1322632,07	Картометрический метод	2,50	-
2013	408383,51	1322630,51	Картометрический метод	2,50	-
2014	408394,65	1322631,62	Картометрический метод	2,50	-
2015	408404,45	1322635,41	Картометрический метод	2,50	-
2016	408415,8	1322641,87	Картометрический метод	2,50	-
2017	408430,72	1322654,8	Картометрический метод	2,50	-
2018	408460,79	1322622,93	Картометрический метод	2,50	-
2019	408546,53	1322523,55	Картометрический метод	2,50	-
2020	408672,52	1322424,69	Картометрический метод	2,50	-
2021	408721,58	1322441,13	Картометрический метод	2,50	-
2022	409051,89	1322567,81	Картометрический метод	2,50	-
2023	409795,62	1322854,97	Картометрический метод	2,50	-
2024	410298	1323047,99	Картометрический метод	2,50	-
2025	410785,92	1323235,44	Картометрический метод	2,50	-
2026	410963,46	1323303,95	Картометрический метод	2,50	-
2027	411102,7	1323357,57	Картометрический метод	2,50	-
2028	411099,31	1323365,58	Картометрический метод	2,50	-
2029	411087,54	1323386,97	Картометрический метод	2,50	-
2030	411080,86	1323395,98	Картометрический метод	2,50	-
2031	411070,1	1323410,48	Картометрический метод	2,50	-
2032	411050,93	1323436,32	Картометрический метод	2,50	-
2033	411009,58	1323491,91	Картометрический метод	2,50	-
2034	410999,4	1323505,25	Картометрический метод	2,50	-
2035	410991,77	1323516,46	Картометрический метод	2,50	-
2036	410988,32	1323525,27	Картометрический метод	2,50	-
2037	410961,57	1323565,34	Картометрический метод	2,50	-
2038	410801,09	1323374,96	Картометрический метод	2,50	-
2039	410582,12	1323286,31	Картометрический метод	2,50	-
2040	410499,97	1323344,21	Картометрический метод	2,50	-
2041	410351,92	1323447,08	Картометрический метод	2,50	-
2042	410332,25	1323453,32	Картометрический метод	2,50	-
2043	410257,95	1323360,33	Картометрический метод	2,50	-
2044	410226,06	1323317,67	Картометрический метод	2,50	-
2045	410114,64	1323184,26	Картометрический метод	2,50	-
2046	410070,79	1323158,89	Картометрический метод	2,50	-
2047	410041,46	1323130,04	Картометрический метод	2,50	-
2048	410023,41	1323131,5	Картометрический метод	2,50	-
2049	409897,93	1323237,12	Картометрический метод	2,50	-
2050	409793,42	1323344,06	Картометрический метод	2,50	-
2051	409831,67	1323396,55	Картометрический метод	2,50	-
2052	409860,39	1323457,35	Картометрический метод	2,50	-
2053	409848,71	1323489,78	Картометрический метод	2,50	-
2054	409868,76	1323505,82	Картометрический метод	2,50	-
2055	409926,9	1323569,98	Картометрический метод	2,50	-
2056	409986,01	1323651,55	Картометрический метод	2,50	-
2057	409990,55	1323670,25	Картометрический метод	2,50	-
2058	410009,73	1323690,81	Картометрический метод	2,50	-
2059	410014,21	1323725,09	Картометрический метод	2,50	-

Сведения о местоположении границ объекта

2060	410035,72	1323754,24	Картометрический метод	2,50	-
2061	410051,85	1323785,99	Картометрический метод	2,50	-
2062	410071,82	1323813,22	Картометрический метод	2,50	-
2063	410081,21	1323845,77	Картометрический метод	2,50	-
2064	410077,26	1323874,65	Картометрический метод	2,50	-
2065	410036,06	1323923,04	Картометрический метод	2,50	-
2066	410051,35	1323947,38	Картометрический метод	2,50	-
2067	410075,77	1323977,98	Картометрический метод	2,50	-
2068	410092,4	1324009,09	Картометрический метод	2,50	-
2069	410095,36	1324043,87	Картометрический метод	2,50	-
2070	410080,86	1324059,31	Картометрический метод	2,50	-
2071	410058,03	1324068,22	Картометрический метод	2,50	-
2072	410030,31	1324058,99	Картометрический метод	2,50	-
2073	410016,91	1324045,21	Картометрический метод	2,50	-
2074	410004,98	1324040,6	Картометрический метод	2,50	-
2075	409984,93	1324048,67	Картометрический метод	2,50	-
2076	409989,64	1324074,18	Картометрический метод	2,50	-
2077	410005,96	1324096,76	Картометрический метод	2,50	-
2078	410031,32	1324112,27	Картометрический метод	2,50	-
2079	410088,3	1324126,34	Картометрический метод	2,50	-
2080	410108,04	1324131,52	Картометрический метод	2,50	-
2081	410125,45	1324142,28	Картометрический метод	2,50	-
2082	410156,02	1324138,42	Картометрический метод	2,50	-
2083	410165,39	1324145,86	Картометрический метод	2,50	-
2084	410171,62	1324156,27	Картометрический метод	2,50	-
2085	410169,13	1324188,37	Картометрический метод	2,50	-
2086	410202,06	1324208,3	Картометрический метод	2,50	-
2087	410222,88	1324217,32	Картометрический метод	2,50	-
2088	410247,44	1324247,89	Картометрический метод	2,50	-
2089	410248,94	1324265,94	Картометрический метод	2,50	-
2090	410269,06	1324324,08	Картометрический метод	2,50	-
2091	410296,56	1324321,07	Картометрический метод	2,50	-
2092	410309,59	1324324,58	Картометрический метод	2,50	-
2093	410320,87	1324339,37	Картометрический метод	2,50	-
2094	410330,89	1324365,43	Картометрический метод	2,50	-
2095	410344,75	1324397,26	Картометрический метод	2,50	-
2096	410357,19	1324437,76	Картометрический метод	2,50	-
2097	410356,34	1324457,15	Картометрический метод	2,50	-
2098	410367,66	1324495,09	Картометрический метод	2,50	-
2099	410384,79	1324520,8	Картометрический метод	2,50	-
2100	410397,64	1324527,6	Картометрический метод	2,50	-
2101	410413,02	1324523,67	Картометрический метод	2,50	-
2102	410431,46	1324521,44	Картометрический метод	2,50	-
2103	410479,55	1324506,71	Картометрический метод	2,50	-
2104	410510,08	1324519,31	Картометрический метод	2,50	-
2105	410530,38	1324533,59	Картометрический метод	2,50	-
2106	410549,93	1324557,4	Картометрический метод	2,50	-
2107	410567,24	1324590,16	Картометрический метод	2,50	-
2108	410573,74	1324672,69	Картометрический метод	2,50	-
2109	410584,27	1324704,01	Картометрический метод	2,50	-
2110	410595,53	1324720,28	Картометрический метод	2,50	-

Сведения о местоположении границ объекта

2111	410602,12	1324725,43	Картометрический метод	2,50	-
2112	410587,9	1324735,57	Картометрический метод	2,50	-
2113	410549,78	1324766,89	Картометрический метод	2,50	-
2114	410535,19	1324780,8	Картометрический метод	2,50	-
2115	410517,58	1324800,28	Картометрический метод	2,50	-
2116	410509,41	1324813,36	Картометрический метод	2,50	-
2117	410502,15	1324831,16	Картометрический метод	2,50	-
2118	410499,71	1324842,99	Картометрический метод	2,50	-
2119	410498,47	1324871,68	Картометрический метод	2,50	-
2120	410487,63	1325135,04	Картометрический метод	2,50	-
2121	410482,34	1325215,41	Картометрический метод	2,50	-
2122	410467,69	1325425,98	Картометрический метод	2,50	-
2123	410456,52	1325543,11	Картометрический метод	2,50	-
2124	410434,91	1325756,14	Картометрический метод	2,50	-
2125	410426,31	1325832,37	Картометрический метод	2,50	-
2126	410419,42	1325893,37	Картометрический метод	2,50	-
2127	410417,4	1325917,11	Картометрический метод	2,50	-
2128	410416,55	1325944,06	Картометрический метод	2,50	-
2129	410418,51	1325975,87	Картометрический метод	2,50	-
2130	410425,87	1326021,3	Картометрический метод	2,50	-
2131	410425,87	1326021,31	Картометрический метод	2,50	-
2132	410423,37	1326048,82	Картометрический метод	2,50	-
2133	410426,98	1326089,97	Картометрический метод	2,50	-
2134	410447,02	1326318,54	Картометрический метод	2,50	-
2135	410326,87	1326329,37	Картометрический метод	2,50	-
2136	410323,89	1326353,39	Картометрический метод	2,50	-
2137	410316,36	1326376,62	Картометрический метод	2,50	-
2138	410297,31	1326464,09	Картометрический метод	2,50	-
2139	410258,47	1326542,78	Картометрический метод	2,50	-
2140	410284,37	1326656,57	Картометрический метод	2,50	-
2141	410329,63	1326670,72	Картометрический метод	2,50	-
2142	410336,7	1326727,29	Картометрический метод	2,50	-
2143	410367,73	1326859,06	Картометрический метод	2,50	-
2144	410464,47	1326854,55	Картометрический метод	2,50	-
2145	410464,97	1326927,22	Картометрический метод	2,50	-
2146	410510,02	1326958,17	Картометрический метод	2,50	-
2147	410568,35	1327009,43	Картометрический метод	2,50	-
2148	410673,95	1327008,54	Картометрический метод	2,50	-
2149	410692,66	1326711,05	Картометрический метод	2,50	-
2150	410694,23	1326686,04	Картометрический метод	2,50	-
2151	410703,02	1326546,25	Картометрический метод	2,50	-
2152	410674,74	1326267,62	Картометрический метод	2,50	-
2153	410668,46	1326215,3	Картометрический метод	2,50	-
2154	410665,57	1326191,17	Картометрический метод	2,50	-
2155	410647,79	1326043,03	Картометрический метод	2,50	-
2156	410653,93	1325797,22	Картометрический метод	2,50	-
2157	410463,02	1325778,08	Картометрический метод	2,50	-
2158	410444,23	1325842,96	Картометрический метод	2,50	-
2159	410445,19	1325834,5	Картометрический метод	2,50	-
2160	410453,81	1325758,16	Картометрический метод	2,50	-
2161	410475,43	1325544,97	Картометрический метод	2,50	-

Сведения о местоположении границ объекта

2162	410486,62	1325427,54	Картометрический метод	2,50	-
2163	410501,29	1325216,69	Картометрический метод	2,50	-
2164	410506,6	1325136,05	Картометрический метод	2,50	-
2165	410517,46	1324872,48	Картометрический метод	2,50	-
2166	410518,62	1324845,34	Картометрический метод	2,50	-
2167	410520,4	1324836,71	Картометрический метод	2,50	-
2168	410526,39	1324822,04	Картометрический метод	2,50	-
2169	410532,8	1324811,77	Картометрический метод	2,50	-
2170	410548,81	1324794,06	Картометрический метод	2,50	-
2171	410562,38	1324781,13	Картометрический метод	2,50	-
2172	410599,46	1324750,66	Картометрический метод	2,50	-
2173	410617,74	1324737,63	Картометрический метод	2,50	-
2174	410621,86	1324740,85	Картометрический метод	2,50	-
2175	410718,58	1324796,66	Картометрический метод	2,50	-
2176	410841,9	1324847,11	Картометрический метод	2,50	-
2177	410872,72	1324867,41	Картометрический метод	2,50	-
2178	410938,13	1324942,6	Картометрический метод	2,50	-
2179	410955,93	1324952,12	Картометрический метод	2,50	-
2180	410979,49	1324955,63	Картометрический метод	2,50	-
2181	411005,7	1324943,76	Картометрический метод	2,50	-
2182	411015,6	1324925,37	Картометрический метод	2,50	-
2183	411046,4	1324901,5	Картометрический метод	2,50	-
2184	411056,17	1324887,71	Картометрический метод	2,50	-
2185	411058,93	1324859,39	Картометрический метод	2,50	-
2186	411064,19	1324840,85	Картометрический метод	2,50	-
2187	411094,27	1324816,54	Картометрический метод	2,50	-
2188	411100,47	1324807,98	Картометрический метод	2,50	-
2189	411106,55	1324777,69	Картометрический метод	2,50	-
2190	411113,06	1324769,42	Картометрический метод	2,50	-
2191	411137,63	1324760,15	Картометрический метод	2,50	-
2192	411148,15	1324744,11	Картометрический метод	2,50	-
2193	411161,43	1324733,08	Картометрический метод	2,50	-
2194	411167,7	1324715,54	Картометрический метод	2,50	-
2195	411181,99	1324696,49	Картометрический метод	2,50	-
2196	411183,74	1324666,92	Картометрический метод	2,50	-
2197	411192,4	1324655,22	Картометрический метод	2,50	-
2198	411206,04	1324649,63	Картометрический метод	2,50	-
2199	411216,07	1324638,6	Картометрический метод	2,50	-
2200	411235,87	1324629,33	Картометрический метод	2,50	-
2201	411248,65	1324611,54	Картометрический метод	2,50	-
2202	411256,05	1324587,33	Картометрический метод	2,50	-
2203	411274,72	1324585,22	Картометрический метод	2,50	-
2204	411282,98	1324575,7	Картометрический метод	2,50	-
2205	411307,04	1324581,46	Картометрический метод	2,50	-
2206	411313,81	1324572,69	Картометрический метод	2,50	-
2207	411305,04	1324554,9	Картометрический метод	2,50	-
2208	411305,54	1324547,38	Картометрический метод	2,50	-
2209	411334,36	1324540,11	Картометрический метод	2,50	-
2210	411339,62	1324535,85	Картометрический метод	2,50	-
2211	411342,63	1324518,31	Картометрический метод	2,50	-
2212	411347,39	1324505,52	Картометрический метод	2,50	-

Сведения о местоположении границ объекта

2213	411376,27	1324506,71	Картометрический метод	2,50	-
2214	411393,24	1324495,4	Картометрический метод	2,50	-
2215	411398,01	1324466,93	Картометрический метод	2,50	-
2216	411404,28	1324451,39	Картометрический метод	2,50	-
2217	411446,88	1324409,04	Картометрический метод	2,50	-
2218	411481,23	1324387,24	Картометрический метод	2,50	-
2219	411526,71	1324366,15	Картометрический метод	2,50	-
2220	411526,1	1324364,84	Картометрический метод	2,50	-
2221	411517,07	1324349,51	Картометрический метод	2,50	-
2222	411430,72	1324195,41	Картометрический метод	2,50	-
2223	411411,05	1324158,08	Картометрический метод	2,50	-
2224	411494,33	1324085,79	Картометрический метод	2,50	-
2225	411523,2	1324077,77	Картометрический метод	2,50	-
2226	411553,85	1324060,16	Картометрический метод	2,50	-
2227	411594,7	1324028,3	Картометрический метод	2,50	-
2228	411621	1323994,55	Картометрический метод	2,50	-
2229	411620,83	1323994,44	Картометрический метод	2,50	-
2230	411626,14	1323986,07	Картометрический метод	2,50	-
2231	411623,98	1323983,95	Картометрический метод	2,50	-
2232	411621,27	1323981,41	Картометрический метод	2,50	-
2233	411472,45	1323841,95	Картометрический метод	2,50	-
2234	411620,81	1323659,76	Картометрический метод	2,50	-
2235	411707,57	1323556,02	Картометрический метод	2,50	-
2236	411354,76	1323496,41	Картометрический метод	2,50	-
2237	411149,02	1323422,92	Картометрический метод	2,50	-
2238	411098,3	1323404,24	Картометрический метод	2,50	-
2239	411103,45	1323397,26	Картометрический метод	2,50	-
2240	411116,41	1323373,92	Картометрический метод	2,50	-
2241	411120,61	1323364	Картометрический метод	2,50	-
2242	411154,29	1323375,99	Картометрический метод	2,50	-
2243	411263,28	1323415,09	Картометрический метод	2,50	-
2244	411277,27	1323418,32	Картометрический метод	2,50	-
2245	411277,23	1323422,36	Картометрический метод	2,50	-
2246	411295,52	1323427,31	Картометрический метод	2,50	-
2247	411297,78	1323423,09	Картометрический метод	2,50	-
2248	411318,88	1323426,71	Картометрический метод	2,50	-
2249	411433,63	1323451,28	Картометрический метод	2,50	-
2250	411541,5	1323477,37	Картометрический метод	2,50	-
2251	411654,23	1323494,69	Картометрический метод	2,50	-
2252	411790,08	1323514,06	Картометрический метод	2,50	-
2253	411835,06	1323519,21	Картометрический метод	2,50	-
2254	411833,73	1323537,65	Картометрический метод	2,50	-
2255	411847,94	1323539,23	Картометрический метод	2,50	-
2256	411850,59	1323520,79	Картометрический метод	2,50	-
2257	412099,83	1323543,12	Картометрический метод	2,50	-
2258	412430,82	1323558,08	Картометрический метод	2,50	-
2259	412496,13	1323568,15	Картометрический метод	2,50	-
2260	412540,55	1323581,4	Картометрический метод	2,50	-
2261	412561,91	1323587,45	Картометрический метод	2,50	-
2262	412555,74	1323603,9	Картометрический метод	2,50	-
2263	412569,4	1323609,48	Картометрический метод	2,50	-

Сведения о местоположении границ объекта

2264	412577,18	1323593,33	Картометрический метод	2,50	-
2265	412589,96	1323599,79	Картометрический метод	2,50	-
2266	412670,97	1323635,65	Картометрический метод	2,50	-
2267	413083,52	1323825,38	Картометрический метод	2,50	-
2268	413173,82	1323860,1	Картометрический метод	2,50	-
2269	413262,72	1323885,62	Картометрический метод	2,50	-
2270	413340,12	1323899,36	Картометрический метод	2,50	-
2271	413593,11	1323928,22	Картометрический метод	2,50	-
2272	413630,26	1323932,94	Картометрический метод	2,50	-
2273	413662,38	1323936,52	Картометрический метод	2,50	-
2274	413662,35	1323937,1	Картометрический метод	2,50	-
2275	413675,1	1323938,51	Картометрический метод	2,50	-
2276	413675,16	1323937,94	Картометрический метод	2,50	-
2277	413702,07	1323940,94	Картометрический метод	2,50	-
2278	413702,01	1323941,24	Картометрический метод	2,50	-
2279	413711,27	1323942,22	Картометрический метод	2,50	-
2280	413711,31	1323941,97	Картометрический метод	2,50	-
2281	413830,88	1323955,3	Картометрический метод	2,50	-
2282	413825,52	1323974,1	Картометрический метод	2,50	-
2283	413838,97	1323978,75	Картометрический метод	2,50	-
2284	413847,98	1323957,2	Картометрический метод	2,50	-
2285	413953,91	1323972,34	Картометрический метод	2,50	-
2286	413959,12	1323973,08	Картометрический метод	2,50	-
2287	413958,98	1323973,77	Картометрический метод	2,50	-
2288	413959,23	1323974,38	Картометрический метод	2,50	-
2289	413967,84	1323975,29	Картометрический метод	2,50	-
2290	413967,92	1323974,81	Картометрический метод	2,50	-
2291	413967,85	1323974,33	Картометрический метод	2,50	-
2292	413993,56	1323978,01	Картометрический метод	2,50	-
2293	413993,36	1323978,42	Картометрический метод	2,50	-
2294	413993,31	1323978,93	Картометрический метод	2,50	-
2295	414002,82	1323980,68	Картометрический метод	2,50	-
2296	414002,87	1323980,3	Картометрический метод	2,50	-
2297	414002,16	1323979,24	Картометрический метод	2,50	-
2298	414024,72	1323982,46	Картометрический метод	2,50	-
2299	414022,41	1323984,08	Картометрический метод	2,50	-
2300	414022,07	1323984,72	Картометрический метод	2,50	-
2301	414031,77	1323986,61	Картометрический метод	2,50	-
2302	414031,75	1323985,69	Картометрический метод	2,50	-
2303	414030,24	1323983,25	Картометрический метод	2,50	-
2304	414031,44	1323983,42	Картометрический метод	2,50	-
2305	414034,86	1323987,66	Картометрический метод	2,50	-
2306	414049,88	1323991,61	Картометрический метод	2,50	-
2307	414039,19	1324041,87	Картометрический метод	2,50	-
2308	413936,56	1324024,76	Картометрический метод	2,50	-
2309	413854,46	1324520,79	Картометрический метод	2,50	-
2310	414258,12	1324590,92	Картометрический метод	2,50	-
2311	414295,4	1324379,05	Картометрический метод	2,50	-
2312	414361,66	1324049,44	Картометрический метод	2,50	-
2313	414814,56	1324145,11	Картометрический метод	2,50	-
2314	415722,35	1324340,66	Картометрический метод	2,50	-

Сведения о местоположении границ объекта

2315	416014,64	1324403,63	Картометрический метод	2,50	-
2316	416118,33	1324433,73	Картометрический метод	2,50	-
2317	416186,05	1324455,28	Картометрический метод	2,50	-
2318	416296,45	1324500,69	Картометрический метод	2,50	-
2319	416422,95	1324557,73	Картометрический метод	2,50	-
2320	416508,5	1324604,77	Картометрический метод	2,50	-
2321	416650,66	1324691,24	Картометрический метод	2,50	-
2322	417345,43	1325115,16	Картометрический метод	2,50	-
2323	417492,54	1325205,66	Картометрический метод	2,50	-
2324	418063,47	1325554,72	Картометрический метод	2,50	-
2325	418064,62	1325553,5	Картометрический метод	2,50	-
1391	418069,94	1325556,77	Картометрический метод	2,50	-
2326	415649,09	1328380,21	Картометрический метод	2,50	-
2327	415627,3	1328404,99	Картометрический метод	2,50	-
2328	415476,15	1328379,49	Картометрический метод	2,50	-
2329	415254,29	1328347,7	Картометрический метод	2,50	-
2330	415228,79	1328344,05	Картометрический метод	2,50	-
2331	415229,57	1328312,53	Картометрический метод	2,50	-
2326	415649,09	1328380,21	Картометрический метод	2,50	-
2332	416583,93	1326554,2	Картометрический метод	2,50	-
2333	416586,02	1326570,44	Картометрический метод	2,50	-
2334	415773,15	1326557,48	Картометрический метод	2,50	-
2335	415773,2	1326575,35	Картометрический метод	2,50	-
2336	414169,72	1326594,38	Картометрический метод	2,50	-
2337	414171,57	1326577,91	Картометрический метод	2,50	-
2338	414609,44	1326563,31	Картометрический метод	2,50	-
2339	415259,2	1326549,26	Картометрический метод	2,50	-
2340	415752,53	1326544,32	Картометрический метод	2,50	-
2332	416583,93	1326554,2	Картометрический метод	2,50	-
2341	414131,22	1328370,99	Картометрический метод	2,50	-
2342	414112,08	1328389,66	Картометрический метод	2,50	-
2343	413819,36	1328702,15	Картометрический метод	2,50	-
2344	413802,42	1328706,87	Картометрический метод	2,50	-
2345	413744,34	1328763,84	Картометрический метод	2,50	-
2346	413672,55	1328833,29	Картометрический метод	2,50	-
2347	413613,67	1328890,72	Картометрический метод	2,50	-
2348	413567,97	1328935,48	Картометрический метод	2,50	-
2349	413506,21	1328905,58	Картометрический метод	2,50	-
2350	413487,71	1328913,93	Картометрический метод	2,50	-
2351	413484,39	1328919,97	Картометрический метод	2,50	-
2352	413473,1	1328918,21	Картометрический метод	2,50	-
2353	413416,88	1328870,52	Картометрический метод	2,50	-
2354	413304,18	1328775,13	Картометрический метод	2,50	-
2355	413288,44	1328771,42	Картометрический метод	2,50	-
2356	413175,19	1328685,68	Картометрический метод	2,50	-
2357	413141,44	1328666,58	Картометрический метод	2,50	-
2358	412593,58	1328356,6	Картометрический метод	2,50	-
2359	411876,28	1327929,08	Картометрический метод	2,50	-

Сведения о местоположении границ объекта

2360	411913,97	1327890,25	Картометрический метод	2,50	-
2361	411935,43	1327919,38	Картометрический метод	2,50	-
2362	413155,71	1328637,03	Картометрический метод	2,50	-
2363	413340,04	1328389,56	Картометрический метод	2,50	-
2364	413450,31	1328295,08	Картометрический метод	2,50	-
2365	413570,1	1328051,99	Картометрический метод	2,50	-
2366	413666,42	1327979,53	Картометрический метод	2,50	-
2367	413670,52	1328016,08	Картометрический метод	2,50	-
2368	413677,67	1328030,9	Картометрический метод	2,50	-
2369	413706,29	1328034,47	Картометрический метод	2,50	-
2370	413739	1328063,09	Картометрический метод	2,50	-
2371	413814,38	1328074,08	Картометрический метод	2,50	-
2372	413851,42	1328137,43	Картометрический метод	2,50	-
2373	413894,61	1328140,52	Картометрический метод	2,50	-
2374	413932,17	1328155,33	Картометрический метод	2,50	-
2375	413950,73	1328170,36	Картометрический метод	2,50	-
2376	413964,33	1328197,99	Картометрический метод	2,50	-
2377	413973,78	1328212,05	Картометрический метод	2,50	-
2378	414027,62	1328264,67	Картометрический метод	2,50	-
2379	414072,58	1328309,2	Картометрический метод	2,50	-
2341	414131,22	1328370,99	Картометрический метод	2,50	-
2380	413601,08	1325828,55	Картометрический метод	2,50	-
2381	413611,21	1325834,53	Картометрический метод	2,50	-
2382	413627,61	1325855,65	Картометрический метод	2,50	-
2383	413642,57	1325876,38	Картометрический метод	2,50	-
2384	413653,28	1325895,9	Картометрический метод	2,50	-
2385	413657,1	1325909,9	Картометрический метод	2,50	-
2386	413659,62	1325925,99	Картометрический метод	2,50	-
2387	413666,6	1325942,7	Картометрический метод	2,50	-
2388	413677,21	1325960,32	Картометрический метод	2,50	-
2389	413696,31	1325980,84	Картометрический метод	2,50	-
2390	413711,35	1325992,75	Картометрический метод	2,50	-
2391	413722,5	1326005,11	Картометрический метод	2,50	-
2392	413735,18	1326022,88	Картометрический метод	2,50	-
2393	413751,06	1326048,47	Картометрический метод	2,50	-
2394	413764,02	1326073,4	Картометрический метод	2,50	-
2395	413773,28	1326092,44	Картометрический метод	2,50	-
2396	413778,01	1326105,57	Картометрический метод	2,50	-
2397	413784,54	1326129,29	Картометрический метод	2,50	-
2398	413788,83	1326150,92	Картометрический метод	2,50	-
2399	413790,67	1326168,42	Картометрический метод	2,50	-
2400	413791,53	1326191,3	Картометрический метод	2,50	-
2401	413790,8	1326208,35	Картометрический метод	2,50	-
2402	413792,03	1326219,9	Картометрический метод	2,50	-
2403	413796,85	1326233,51	Картометрический метод	2,50	-
2404	413805,93	1326264,09	Картометрический метод	2,50	-
2405	413826,69	1326287,42	Картометрический метод	2,50	-
2406	413948,33	1326373,7	Картометрический метод	2,50	-
2407	413968,33	1326397,42	Картометрический метод	2,50	-
2408	413975,37	1326432,05	Картометрический метод	2,50	-

Сведения о местоположении границ объекта

2409	413980,04	1326485,1	Картометрический метод	2,50	-
2410	413987,93	1326536,35	Картометрический метод	2,50	-
2411	414013,94	1326586,89	Картометрический метод	2,50	-
2412	414045,92	1326621,21	Картометрический метод	2,50	-
2413	414004,84	1326689,38	Картометрический метод	2,50	-
2414	413981,37	1326726	Картометрический метод	2,50	-
2415	413891,74	1326832,75	Картометрический метод	2,50	-
2416	413842,94	1326787,33	Картометрический метод	2,50	-
2417	413722,47	1326631,55	Картометрический метод	2,50	-
2418	413620,83	1326525,28	Картометрический метод	2,50	-
2419	413609,44	1326502,85	Картометрический метод	2,50	-
2420	413563,19	1326439,27	Картометрический метод	2,50	-
2421	413484,1	1326253,22	Картометрический метод	2,50	-
2422	413447,63	1326198,31	Картометрический метод	2,50	-
2423	413287,81	1326020,1	Картометрический метод	2,50	-
2424	413199,32	1325933,28	Картометрический метод	2,50	-
2425	413130,77	1325904,21	Картометрический метод	2,50	-
2426	413100,56	1325874,51	Картометрический метод	2,50	-
2427	413093,6	1325855,06	Картометрический метод	2,50	-
2428	413074,6	1325792,31	Картометрический метод	2,50	-
2429	413101,12	1325775,52	Картометрический метод	2,50	-
2430	413128,51	1325779,05	Картометрический метод	2,50	-
2431	413170,49	1325772,43	Картометрический метод	2,50	-
2432	413243,84	1325736,63	Картометрический метод	2,50	-
2433	413303,49	1325709,23	Картометрический метод	2,50	-
2434	413345,71	1325702,67	Картометрический метод	2,50	-
2435	413388,77	1325695,98	Картометрический метод	2,50	-
2436	413446,21	1325714,54	Картометрический метод	2,50	-
2437	413469,19	1325772,87	Картометрический метод	2,50	-
2438	413505,42	1325820,59	Картометрический метод	2,50	-
2439	413539	1325835,62	Картометрический метод	2,50	-
2380	413601,08	1325828,55	Картометрический метод	2,50	-
2440	412825,12	1323736,61	Картометрический метод	2,50	-
2441	412932,05	1324162,66	Картометрический метод	2,50	-
2442	412884,45	1324145,3	Картометрический метод	2,50	-
2443	412882,49	1324152,32	Картометрический метод	2,50	-
2444	412876,62	1324134,73	Картометрический метод	2,50	-
2445	412833,67	1324120,18	Картометрический метод	2,50	-
2446	412524,98	1324005,16	Картометрический метод	2,50	-
2447	412496,73	1323977,44	Картометрический метод	2,50	-
2448	412522,93	1323881,37	Картометрический метод	2,50	-
2449	412528,04	1323845,37	Картометрический метод	2,50	-
2450	412593,94	1323607,89	Картометрический метод	2,50	-
2451	412657,79	1323641,85	Картометрический метод	2,50	-
2452	412687,68	1323671,9	Картометрический метод	2,50	-
2440	412825,12	1323736,61	Картометрический метод	2,50	-
2453	409972,09	1324630,98	Картометрический метод	2,50	-
2454	410291,13	1324718,12	Картометрический метод	2,50	-
2455	410301,14	1324754,78	Картометрический метод	2,50	-

Сведения о местоположении границ объекта

2456	409596,49	1324562,88	Картометрический метод	2,50	-
2457	409603,69	1324548,05	Картометрический метод	2,50	-
2458	409943,65	1324632,98	Картометрический метод	2,50	-
2453	409972,09	1324630,98	Картометрический метод	2,50	-
2459	407934,41	1327451,16	Картометрический метод	2,50	-
2460	408243,41	1327666,41	Картометрический метод	2,50	-
2461	408217,43	1328034,8	Картометрический метод	2,50	-
2462	408165,49	1328126,55	Картометрический метод	2,50	-
2463	408103,56	1328136,11	Картометрический метод	2,50	-
2464	407907,11	1328180,82	Картометрический метод	2,50	-
2465	407903,16	1328176,39	Картометрический метод	2,50	-
2466	407855,65	1328086,72	Картометрический метод	2,50	-
2467	407837,57	1328072,76	Картометрический метод	2,50	-
2468	407821,39	1328072,91	Картометрический метод	2,50	-
2469	407750,57	1328084,87	Картометрический метод	2,50	-
2470	407746,31	1328072,92	Картометрический метод	2,50	-
2471	407741,39	1328035,97	Картометрический метод	2,50	-
2472	407738,16	1328018,95	Картометрический метод	2,50	-
2473	407731,66	1327996,29	Картометрический метод	2,50	-
2474	407695,55	1327901,18	Картометрический метод	2,50	-
2475	407650,59	1327791,76	Картометрический метод	2,50	-
2476	407640,78	1327761,42	Картометрический метод	2,50	-
2477	407636,58	1327735,54	Картометрический метод	2,50	-
2478	407632,79	1327708,28	Картометрический метод	2,50	-
2479	407624,81	1327687,18	Картометрический метод	2,50	-
2480	407616,94	1327672,57	Картометрический метод	2,50	-
2481	407608,63	1327656,89	Картометрический метод	2,50	-
2482	407589,19	1327626,6	Картометрический метод	2,50	-
2483	407580,3	1327607,41	Картометрический метод	2,50	-
2484	407577,88	1327600,87	Картометрический метод	2,50	-
2485	407834,68	1327512,94	Картометрический метод	2,50	-
2459	407934,41	1327451,16	Картометрический метод	2,50	-
2486	407573,46	1328079,26	Картометрический метод	2,50	-
2487	407534,32	1328165,03	Картометрический метод	2,50	-
2488	407465,69	1328212,96	Картометрический метод	2,50	-
2489	407418,04	1328241,77	Картометрический метод	2,50	-
2490	407378,39	1328265,72	Картометрический метод	2,50	-
2491	407358,58	1328270,82	Картометрический метод	2,50	-
2492	407328,77	1328279,42	Картометрический метод	2,50	-
2493	407305,47	1328288,29	Картометрический метод	2,50	-
2494	407291,74	1328303,8	Картометрический метод	2,50	-
2495	407276,75	1328332,21	Картометрический метод	2,50	-
2496	407259,74	1328370,07	Картометрический метод	2,50	-
2497	407252,35	1328390,86	Картометрический метод	2,50	-
2498	407249,2	1328394	Картометрический метод	2,50	-
2499	407143,45	1328486,22	Картометрический метод	2,50	-
2500	407057,37	1328408,52	Картометрический метод	2,50	-
2501	407021,98	1328322,84	Картометрический метод	2,50	-
2502	406955,06	1328160,84	Картометрический метод	2,50	-

Сведения о местоположении границ объекта

2503	406912,13	1328262,68	Картометрический метод	2,50	-
2504	406891,88	1328310,74	Картометрический метод	2,50	-
2505	406822,43	1328342,8	Картометрический метод	2,50	-
2506	406631,54	1328134,21	Картометрический метод	2,50	-
2507	406576,82	1328044,3	Картометрический метод	2,50	-
2508	406584,28	1327953,94	Картометрический метод	2,50	-
2509	406666,02	1327890,86	Картометрический метод	2,50	-
2510	406730,63	1327841	Картометрический метод	2,50	-
2511	406856,78	1327874,02	Картометрический метод	2,50	-
2512	406893,15	1327883,54	Картометрический метод	2,50	-
2513	406962,39	1327901,66	Картометрический метод	2,50	-
2514	406977,99	1327905,74	Картометрический метод	2,50	-
2515	407001,17	1327912,9	Картометрический метод	2,50	-
2516	407004,84	1327917,15	Картометрический метод	2,50	-
2517	407115,58	1327939,8	Картометрический метод	2,50	-
2518	407168,43	1327932,25	Картометрический метод	2,50	-
2519	407221,28	1327898,27	Картометрический метод	2,50	-
2520	407268,05	1327881,04	Картометрический метод	2,50	-
2521	407380,6	1327860,87	Картометрический метод	2,50	-
2522	407431,35	1327886,89	Картометрический метод	2,50	-
2523	407418,34	1328011,81	Картометрический метод	2,50	-
2524	407551,07	1328013,76	Картометрический метод	2,50	-
2486	407573,46	1328079,26	Картометрический метод	2,50	-
2525	406826,54	1326045,83	Картометрический метод	2,50	-
2526	406811,05	1326090,23	Картометрический метод	2,50	-
2527	406756,98	1326085,63	Картометрический метод	2,50	-
2528	406758,86	1326074,92	Картометрический метод	2,50	-
2529	406744,42	1326068,46	Картометрический метод	2,50	-
2530	406750,58	1326052,88	Картометрический метод	2,50	-
2531	406783,09	1326021,74	Картометрический метод	2,50	-
2532	406790,18	1326031,21	Картометрический метод	2,50	-
2533	406805,24	1326018,21	Картометрический метод	2,50	-
2525	406826,54	1326045,83	Картометрический метод	2,50	-
2534	408964,22	1325238,54	Картометрический метод	2,50	-
2535	408944,84	1325243,47	Картометрический метод	2,50	-
2536	408868,92	1325280,62	Картометрический метод	2,50	-
2537	408826,99	1325294,69	Картометрический метод	2,50	-
2538	408751,08	1325314,86	Картометрический метод	2,50	-
2539	408686,06	1325338,74	Картометрический метод	2,50	-
2540	408620,49	1325353,08	Картометрический метод	2,50	-
2541	408572,99	1325352,81	Картометрический метод	2,50	-
2542	408548,03	1325348,17	Картометрический метод	2,50	-
2543	408536,93	1325331,8	Картометрический метод	2,50	-
2544	408536,75	1325294,69	Картометрический метод	2,50	-
2545	408556,92	1325266,82	Картометрический метод	2,50	-
2546	408597,8	1325252,22	Картометрический метод	2,50	-
2547	408695,47	1325221,96	Картометрический метод	2,50	-
2548	408785,98	1325186,66	Картометрический метод	2,50	-
2549	408854,46	1325169,67	Картометрический метод	2,50	-

Сведения о местоположении границ объекта

2550	408878,74	1325158,38	Картометрический метод	2,50	-
2551	408925,01	1325139,5	Картометрический метод	2,50	-
2552	408939,04	1325172,92	Картометрический метод	2,50	-
2553	408694,83	1325260,74	Картометрический метод	2,50	-
2554	408545,26	1325307,17	Картометрический метод	2,50	-
2555	408551,97	1325329,88	Картометрический метод	2,50	-
2556	408652,54	1325320,07	Картометрический метод	2,50	-
2557	408955,95	1325211,17	Картометрический метод	2,50	-
2534	408964,22	1325238,54	Картометрический метод	2,50	-
2558	408927,38	1324359,2	Картометрический метод	2,50	-
2559	409049,07	1324392,42	Картометрический метод	2,50	-
2560	409037,53	1324427,44	Картометрический метод	2,50	-
2561	409012,32	1324418,59	Картометрический метод	2,50	-
2562	408956,83	1324406,42	Картометрический метод	2,50	-
2563	408905,04	1324392,87	Картометрический метод	2,50	-
2564	408886,68	1324388,06	Картометрический метод	2,50	-
2565	408749,69	1324346,55	Картометрический метод	2,50	-
2566	408750,76	1324342,7	Картометрический метод	2,50	-
2567	408750,86	1324337,07	Картометрический метод	2,50	-
2568	408759,14	1324322,47	Картометрический метод	2,50	-
2569	408762,04	1324318,43	Картометрический метод	2,50	-
2570	408766,51	1324319,46	Картометрический метод	2,50	-
2558	408927,38	1324359,2	Картометрический метод	2,50	-
2571	408956,08	1325437,48	Картометрический метод	2,50	-
2572	409015,93	1325491,1	Картометрический метод	2,50	-
2573	409069,52	1325592,97	Картометрический метод	2,50	-
2574	409065,95	1325754,71	Картометрический метод	2,50	-
2575	409022,18	1325872,66	Картометрический метод	2,50	-
2576	408810,3	1325929,98	Картометрический метод	2,50	-
2577	408637,91	1325983,59	Картометрический метод	2,50	-
2578	408510,89	1326134,75	Картометрический метод	2,50	-
2579	408453,73	1326171,38	Картометрический метод	2,50	-
2580	408380,14	1326174,68	Картометрический метод	2,50	-
2581	408372,3	1326149,36	Картометрический метод	2,50	-
2582	408402,27	1326150,62	Картометрический метод	2,50	-
2583	408453,01	1326137,93	Картометрический метод	2,50	-
2584	408494,69	1326110,32	Картометрический метод	2,50	-
2585	408535,83	1326061,76	Картометрический метод	2,50	-
2586	408599,26	1325976,56	Картометрический метод	2,50	-
2587	408624,47	1325956,91	Картометрический метод	2,50	-
2588	408707,82	1325926,12	Картометрический метод	2,50	-
2589	408813,19	1325892,14	Картометрический метод	2,50	-
2590	408895,75	1325870,44	Картометрический метод	2,50	-
2591	408938,99	1325863,22	Картометрический метод	2,50	-
2592	408993,68	1325849,15	Картометрический метод	2,50	-
2593	409014,91	1325831,63	Картометрический метод	2,50	-
2594	409032,16	1325781,47	Картометрический метод	2,50	-
2595	409051,28	1325656,99	Картометрический метод	2,50	-
2596	409045,7	1325620,89	Картометрический метод	2,50	-

Сведения о местоположении границ объекта

2597	409039,33	1325581,61	Картометрический метод	2,50	-
2598	408978,81	1325488,71	Картометрический метод	2,50	-
2599	408952,54	1325461,11	Картометрический метод	2,50	-
2600	408946,93	1325460,56	Картометрический метод	2,50	-
2601	408932,86	1325450,89	Картометрический метод	2,50	-
2571	408956,08	1325437,48	Картометрический метод	2,50	-
ЗУИ(3)					
2602	412795	1323744,15	Картометрический метод	2,50	-
2603	412854,53	1323974,34	Картометрический метод	2,50	-
2604	412882,31	1324097,37	Картометрический метод	2,50	-
2605	412806,9	1324081,49	Картометрический метод	2,50	-
2606	412715,62	1324053,71	Картометрический метод	2,50	-
2607	412529,09	1323954,49	Картометрический метод	2,50	-
2608	412600,53	1323636,99	Картометрический метод	2,50	-
2602	412795	1323744,15	Картометрический метод	2,50	-

3. Сведения о характерных точках части (частей) границы объекта

Обозначение характерных точек части границы	Координаты, м		Метод определения координат характерной точки	Средняя квадратическая погрешность положения характерной точки (Mt), м	Описание обозначения точки на местности (при наличии)
	X	Y			
1	2	3	4	5	6
Часть № _					
-	-	-	-	-	-

ОПИСАНИЕ МЕСТОПОЛОЖЕНИЯ ГРАНИЦ

4.3 Зона сельскохозяйственной переработки (населенный пункт с. Гремяки)

(наименование объекта местоположение границ, которого описано (далее - объект)

Раздел 1

Сведения об объекте		
№ п/п	Характеристики объекта	Описание характеристик
1	2	3
1	Местоположение объекта	<i>Российская Федерация, Рязанская область, р-н Пронский, с/п Малинищинское, с Гремяки</i>
2	Площадь объекта \pm величина погрешности определения площади ($P \pm \Delta P$)	<i>11436 кв.м. \pm 37 кв.м.</i>
3	Иные характеристики объекта	<i>Номер зоны: -</i>

Раздел 2

Сведения о местоположении границ объекта					
1. Система координат <u>МСК-62</u>					
2. Сведения о характерных точках границ объекта					
Обозначение характерных точек границ	Координаты, м		Метод определения координат характерной точки	Средняя квадратическая погрешность положения характерной точки (Mt), м	Описание обозначения точки на местности (при наличии)
	X	Y			
1	2	3	4	5	6
1	410994,68	1324241,17	Картометрический метод	2,50	-
2	411004,79	1324250,24	Картометрический метод	2,50	-
3	411003,94	1324284,31	Картометрический метод	2,50	-
4	411026,64	1324348,79	Картометрический метод	2,50	-
5	410990,79	1324392,88	Картометрический метод	2,50	-
6	410925,35	1324341,35	Картометрический метод	2,50	-
7	410905,35	1324325,59	Картометрический метод	2,50	-
8	410893,61	1324316,35	Картометрический метод	2,50	-
9	410887,31	1324311,38	Картометрический метод	2,50	-
10	410946,09	1324248,34	Картометрический метод	2,50	-
11	410972,72	1324265,47	Картометрический метод	2,50	-
1	410994,68	1324241,17	Картометрический метод	2,50	-
3. Сведения о характерных точках части (частей) границы объекта					
Обозначение характерных точек части границы	Координаты, м		Метод определения координат характерной точки	Средняя квадратическая погрешность положения характерной точки (Mt), м	Описание обозначения точки на местности (при наличии)
	X	Y			
1	2	3	4	5	6
Часть № _					
-	-	-	-	-	-

ОПИСАНИЕ МЕСТОПОЛОЖЕНИЯ ГРАНИЦ

4.4 Производственная зона сельскохозяйственных предприятий (вне границ населенных пунктов)

(наименование объекта местоположение границ, которого описано (далее - объект)

Раздел 1

Сведения об объекте		
№ п/п	Характеристики объекта	Описание характеристик
1	2	3
1	Местоположение объекта	<i>Российская Федерация, Рязанская область, р-н Пронский, с/п Малинищинское</i>
2	Площадь объекта \pm величина погрешности определения площади ($P \pm \Delta P$)	<i>275318 кв.м. \pm 355 кв.м.</i>
3	Иные характеристики объекта	<i>Номер зоны: -</i>

Раздел 3

Сведения о местоположении измененных (уточненных) границ объекта							
1. Система координат		МСК-62					
2. Сведения о характерных точках границ объекта							
Обозначение характерных точек границ	Существующие координаты, м		Измененные (уточненные) координаты, м		Метод определения координат характерной точки	Средняя квадратическая погрешность положения характерной точки (Mt), м	Описание обозначения точки на местности (при наличии)
	X	Y	X	Y			
1	2	3	4	5	6	7	8
62:11-7.104(1)							
1	-	-	414553,75	1322459,1	Картометрический метод	2,50	-
2	-	-	414557,26	1322461,91	Картометрический метод	2,50	-
3	-	-	414605,5	1322526,92	Картометрический метод	2,50	-
4	-	-	414607,56	1322532,48	Картометрический метод	2,50	-
5	-	-	414567,37	1322563,74	Картометрический метод	2,50	-
6	-	-	414559,14	1322603,37	Картометрический метод	2,50	-
7	-	-	414489,41	1322644,21	Картометрический метод	2,50	-
8	-	-	414530,62	1322475,32	Картометрический метод	2,50	-
9	-	-	414544,53	1322451,72	Картометрический метод	2,50	-
1	-	-	414553,75	1322459,1	Картометрический метод	2,50	-
62:11-7.104(2)							
10	414478,91	1322425,49	414478,91	1322425,49	Картометрический метод	2,50	-
11	414487,42	1322461,67	414487,42	1322461,67	Картометрический метод	2,50	-
12	-	-	414494,77	1322468,65	Картометрический метод	2,50	-
13	414501,79	1322475,32	414501,79	1322475,32	Картометрический метод	2,50	-
14	414466,81	1322507,76	414466,81	1322507,76	Картометрический метод	2,50	-
15	-	-	414427,75	1322546	Картометрический метод	2,50	-
16	-	-	414401,76	1322574,57	Картометрический метод	2,50	-
17	-	-	414367,48	1322573,76	Картометрический метод	2,50	-
18	-	-	414296,96	1322573,76	Картометрический метод	2,50	-

Сведения о местоположении измененных (уточненных) границ объекта

19	-	-	414296,97	1322429,37	Картометрический метод	2,50	-
20	-	-	414338,27	1322429,37	Картометрический метод	2,50	-
21	414436,91	1322426,65	414436,91	1322426,65	Картометрический метод	2,50	-
10	414478,91	1322425,49	414478,91	1322425,49	Картометрический метод	2,50	-
62:11-7.104(3)							
22	-	-	414144,87	1322166,54	Картометрический метод	2,50	-
23	-	-	414130,28	1322270,11	Картометрический метод	2,50	-
24	414070,86	1322261,68	414070,86	1322261,68	Картометрический метод	2,50	-
25	414004,74	1322253,19	414004,74	1322253,19	Картометрический метод	2,50	-
26	414003,39	1322262,63	414003,39	1322262,63	Картометрический метод	2,50	-
27	413974,81	1322259,08	413974,81	1322259,08	Картометрический метод	2,50	-
28	413976,37	1322247,92	413976,37	1322247,92	Картометрический метод	2,50	-
29	-	-	413953,83	1322244,51	Картометрический метод	2,50	-
30	-	-	413925,98	1322240,97	Картометрический метод	2,50	-
31	413902,71	1322237,78	413902,71	1322237,78	Картометрический метод	2,50	-
32	413915,22	1322150,35	413915,22	1322150,35	Картометрический метод	2,50	-
33	413988,63	1322160,56	413988,63	1322160,56	Картометрический метод	2,50	-
34	413990,58	1322146,73	413990,58	1322146,73	Картометрический метод	2,50	-
35	414019,6	1322149,12	414019,6	1322149,12	Картометрический метод	2,50	-
36	414017,4	1322164,57	414017,4	1322164,57	Картометрический метод	2,50	-
37	414083,26	1322173,74	414083,26	1322173,74	Картометрический метод	2,50	-
38	-	-	414104,29	1322176,7	Картометрический метод	2,50	-
39	-	-	414106,46	1322161,19	Картометрический метод	2,50	-
22	-	-	414144,87	1322166,54	Картометрический метод	2,50	-
62:11-7.104(4)							
40	-	-	413928,15	1322099,85	Картометрический метод	2,50	-
41	-	-	413921,83	1322109,81	Картометрический метод	2,50	-
42	-	-	413901,09	1322116,59	Картометрический метод	2,50	-

Сведения о местоположении измененных (уточненных) границ объекта

43	-	-	413901,6	1322118,16	Картометрический метод	2,50	-
44	-	-	413899,63	1322118,95	Картометрический метод	2,50	-
45	-	-	413894,75	1322127,54	Картометрический метод	2,50	-
46	-	-	413849,25	1322170,38	Картометрический метод	2,50	-
47	-	-	413765,05	1322248,07	Картометрический метод	2,50	-
48	-	-	413662,51	1322138,58	Картометрический метод	2,50	-
49	-	-	413814,11	1321994,31	Картометрический метод	2,50	-
40	-	-	413928,15	1322099,85	Картометрический метод	2,50	-
62:11-7.104(5)							
50	-	-	410801,09	1323374,96	Картометрический метод	2,50	-
51	-	-	410961,57	1323565,34	Картометрический метод	2,50	-
52	-	-	410935,83	1323603,89	Картометрический метод	2,50	-
53	-	-	410916,08	1323628,62	Картометрический метод	2,50	-
54	-	-	410873,1	1323681,62	Картометрический метод	2,50	-
55	-	-	410866,26	1323681,62	Картометрический метод	2,50	-
56	-	-	410862,53	1323686,14	Картометрический метод	2,50	-
57	-	-	410863,95	1323691,24	Картометрический метод	2,50	-
58	-	-	410813,5	1323740,61	Картометрический метод	2,50	-
59	-	-	410778,39	1323768,61	Картометрический метод	2,50	-
60	-	-	410771,03	1323768,23	Картометрический метод	2,50	-
61	-	-	410765,42	1323770,66	Картометрический метод	2,50	-
62	-	-	410765,42	1323773,71	Картометрический метод	2,50	-
63	-	-	410747,92	1323779,79	Картометрический метод	2,50	-
64	-	-	410711,35	1323789,82	Картометрический метод	2,50	-
65	-	-	410627,92	1323810,38	Картометрический метод	2,50	-
66	-	-	410524,92	1323690,67	Картометрический метод	2,50	-
67	-	-	410454,78	1323593,18	Картометрический метод	2,50	-
68	-	-	410384,64	1323495,69	Картометрический метод	2,50	-

Сведения о местоположении измененных (уточненных) границ объекта

69	-	-	410351,92	1323447,08	Картометрический метод	2,50	-
70	-	-	410499,97	1323344,21	Картометрический метод	2,50	-
71	-	-	410582,12	1323286,31	Картометрический метод	2,50	-
50	-	-	410801,09	1323374,96	Картометрический метод	2,50	-

3. Сведения о характерных точках части (частей) границы объекта

Часть № _

Обозначение характерных точек границ	Существующие координаты, м		Измененные (уточненные) координаты, м		Метод определения координат характерной точки	Средняя квадратическая погрешность положения характерной точки (Mt), м	Описание обозначения точки на местности (при наличии)
	X	Y	X	Y			
1	2	3	4	5	6	7	8
-	-	-	-	-	-	-	-

ОПИСАНИЕ МЕСТОПОЛОЖЕНИЯ ГРАНИЦ

5.6 Зона озелененных территорий специального назначения (населенный пункт с. Гремяки)

(наименование объекта местоположение границ, которого описано (далее - объект)

Раздел 1

Сведения об объекте		
№ п/п	Характеристики объекта	Описание характеристик
1	2	3
1	Местоположение объекта	<i>Российская Федерация, Рязанская область, р-н Пронский, с/п Малинищинское, с Гремяки</i>
2	Площадь объекта \pm величина погрешности определения площади ($P \pm \Delta P$)	<i>34137 кв.м. \pm 65 кв.м.</i>
3	Иные характеристики объекта	<i>Номер зоны: -</i>

Раздел 2

Сведения о местоположении границ объекта					
1. Система координат <u>МСК-62</u>					
2. Сведения о характерных точках границ объекта					
Обозначение характерных точек границ	Координаты, м		Метод определения координат характерной точки	Средняя квадратическая погрешность положения характерной точки (Mt), м	Описание обозначения точки на местности (при наличии)
	X	Y			
1	2	3	4	5	6
1	411166,46	1324376,09	Картометрический метод	2,50	-
2	411168,86	1324385,18	Картометрический метод	2,50	-
3	411169,53	1324394,56	Картометрический метод	2,50	-
4	411168,42	1324403,89	Картометрический метод	2,50	-
5	411165,59	1324412,86	Картометрический метод	2,50	-
6	411161,13	1324421,14	Картометрический метод	2,50	-
7	411116,82	1324467,48	Картометрический метод	2,50	-
8	411108,06	1324474,58	Картометрический метод	2,50	-
9	411080,11	1324492,42	Картометрический метод	2,50	-
10	411071,12	1324496,96	Картометрический метод	2,50	-
11	411061,41	1324499,6	Картометрический метод	2,50	-
12	411051,37	1324500,24	Картометрический метод	2,50	-
13	411041,41	1324498,86	Картометрический метод	2,50	-
14	411031,91	1324495,51	Картометрический метод	2,50	-
15	411023,28	1324490,33	Картометрический метод	2,50	-
16	411015,87	1324483,53	Картометрический метод	2,50	-
17	411006,25	1324472,73	Картометрический метод	2,50	-
18	410991,45	1324486,96	Картометрический метод	2,50	-
19	410976,48	1324457,36	Картометрический метод	2,50	-
20	410932,71	1324496,44	Картометрический метод	2,50	-
21	410897,7	1324527,69	Картометрический метод	2,50	-
22	410894,32	1324533,73	Картометрический метод	2,50	-
23	410907,19	1324565,43	Картометрический метод	2,50	-
24	410899,73	1324569,11	Картометрический метод	2,50	-
25	410890,03	1324571,67	Картометрический метод	2,50	-
26	410880,02	1324572,24	Картометрический метод	2,50	-
27	410870,1	1324570,81	Картометрический метод	2,50	-
28	410860,66	1324567,42	Картометрический метод	2,50	-
29	410853,87	1324563,29	Картометрический метод	2,50	-
30	410852,08	1324562,21	Картометрический метод	2,50	-
31	410844,72	1324555,4	Картометрический метод	2,50	-
32	410840,88	1324550,06	Картометрический метод	2,50	-
33	410847,95	1324545,05	Картометрический метод	2,50	-
34	410836,59	1324528,42	Картометрический метод	2,50	-
35	410833,1	1324530,71	Картометрический метод	2,50	-

Сведения о местоположении границ объекта

36	410832,56	1324528,33	Картометрический метод	2,50	-
37	410821,38	1324436,41	Картометрический метод	2,50	-
38	410824,47	1324440,64	Картометрический метод	2,50	-
39	410858,9	1324407,48	Картометрический метод	2,50	-
40	410848,07	1324390,15	Картометрический метод	2,50	-
41	410831,28	1324360,28	Картометрический метод	2,50	-
42	410829,79	1324357,94	Картометрический метод	2,50	-
43	410831,92	1324355,2	Картометрический метод	2,50	-
44	410839,33	1324348,79	Картометрический метод	2,50	-
45	410847,86	1324343,94	Картометрический метод	2,50	-
46	410857,17	1324340,85	Картометрический метод	2,50	-
47	410866,9	1324339,64	Картометрический метод	2,50	-
48	410868,63	1324339,6	Картометрический метод	2,50	-
49	410866,21	1324341,63	Картометрический метод	2,50	-
50	410861,24	1324345,82	Картометрический метод	2,50	-
51	410845,65	1324356,79	Картометрический метод	2,50	-
52	410857,29	1324371,74	Картометрический метод	2,50	-
53	410868,19	1324361,72	Картометрический метод	2,50	-
54	410869,8	1324363,48	Картометрический метод	2,50	-
55	410871,39	1324361,56	Картометрический метод	2,50	-
56	410876,08	1324357,44	Картометрический метод	2,50	-
57	410882,87	1324350,55	Картометрический метод	2,50	-
58	410881,67	1324349,21	Картометрический метод	2,50	-
59	410883,89	1324347,17	Картометрический метод	2,50	-
60	410883,27	1324346,47	Картометрический метод	2,50	-
61	410891,15	1324339,02	Картометрический метод	2,50	-
62	410904,26	1324338,68	Картометрический метод	2,50	-
63	410914,05	1324339,4	Картометрический метод	2,50	-
64	410925,35	1324341,35	Картометрический метод	2,50	-
65	410990,79	1324392,88	Картометрический метод	2,50	-
66	411026,64	1324348,79	Картометрический метод	2,50	-
67	411022,19	1324335,72	Картометрический метод	2,50	-
68	411050,23	1324317,01	Картометрический метод	2,50	-
69	411085,08	1324354,85	Картометрический метод	2,50	-
70	411039,07	1324384,29	Картометрический метод	2,50	-
71	411016,21	1324408,72	Картометрический метод	2,50	-
72	411053,21	1324450,27	Картометрический метод	2,50	-
73	411081,16	1324432,43	Картометрический метод	2,50	-
74	411119,54	1324393,38	Картометрический метод	2,50	-
75	411100,24	1324371,8	Картометрический метод	2,50	-
76	411133,71	1324334,23	Картометрический метод	2,50	-
77	411156,81	1324360,05	Картометрический метод	2,50	-
78	411162,39	1324367,61	Картометрический метод	2,50	-
1	411166,46	1324376,09	Картометрический метод	2,50	-
79	410927,3	1324392,42	Картометрический метод	2,50	-
80	410976,74	1324431,73	Картометрический метод	2,50	-

Сведения о местоположении границ объекта					
81	410919,3	1324487	Картометрический метод	2,50	-
82	410882,19	1324522,29	Картометрический метод	2,50	-
83	410868,77	1324411,98	Картометрический метод	2,50	-
84	410868,18	1324389,62	Картометрический метод	2,50	-
85	410905,54	1324388,66	Картометрический метод	2,50	-
79	410927,3	1324392,42	Картометрический метод	2,50	-
3. Сведения о характерных точках части (частей) границы объекта					
Обозначение характерных точек части границы	Координаты, м		Метод определения координат характерной точки	Средняя квадратическая погрешность положения характерной точки (Mt), м	Описание обозначения точки на местности (при наличии)
	X	Y			
1	2	3	4	5	6
Часть № _					
-	-	-	-	-	-

ОПИСАНИЕ МЕСТОПОЛОЖЕНИЯ ГРАНИЦ

5.6 Зона озелененных территорий специального назначения (населенный пункт с. Малинищи)

(наименование объекта местоположение границ, которого описано (далее - объект)

Раздел 1

Сведения об объекте		
№ п/п	Характеристики объекта	Описание характеристик
1	2	3
1	Местоположение объекта	<i>Российская Федерация, Рязанская область, р-н Пронский, с/п Малинищинское, с Малинищи</i>
2	Площадь объекта \pm величина погрешности определения площади ($P \pm \Delta P$)	<i>11522 кв.м. \pm 38 кв.м.</i>
3	Иные характеристики объекта	<i>Номер зоны: -</i>

Раздел 2

Сведения о местоположении границ объекта					
1. Система координат <u>МСК-62</u>					
2. Сведения о характерных точках границ объекта					
Обозначение характерных точек границ	Координаты, м		Метод определения координат характерной точки	Средняя квадратическая погрешность положения характерной точки (Mt), м	Описание обозначения точки на местности (при наличии)
	X	Y			
1	2	3	4	5	6
1	414361,46	1323178,68	Картометрический метод	2,50	-
2	414377,94	1323184,9	Картометрический метод	2,50	-
3	414391,74	1323193,1	Картометрический метод	2,50	-
4	414402,95	1323206,83	Картометрический метод	2,50	-
5	414407,5	1323240,32	Картометрический метод	2,50	-
6	414394,84	1323304,46	Картометрический метод	2,50	-
7	414377,76	1323320,4	Картометрический метод	2,50	-
8	414360,73	1323328,89	Картометрический метод	2,50	-
9	414315,33	1323324,91	Картометрический метод	2,50	-
10	414285,76	1323318,91	Картометрический метод	2,50	-
11	414294,8	1323283,98	Картометрический метод	2,50	-
12	414306,11	1323277,73	Картометрический метод	2,50	-
13	414350,68	1323281,65	Картометрический метод	2,50	-
14	414357,42	1323230,24	Картометрический метод	2,50	-
15	414319,07	1323226,04	Картометрический метод	2,50	-
16	414304,15	1323208,84	Картометрический метод	2,50	-
17	414309,55	1323175,25	Картометрический метод	2,50	-
18	414338,46	1323175,88	Картометрический метод	2,50	-
1	414361,46	1323178,68	Картометрический метод	2,50	-
3. Сведения о характерных точках части (частей) границы объекта					
Обозначение характерных точек части границы	Координаты, м		Метод определения координат характерной точки	Средняя квадратическая погрешность положения характерной точки (Mt), м	Описание обозначения точки на местности (при наличии)
	X	Y			
1	2	3	4	5	6
Часть № _					
-	-	-	-	-	-

ОПИСАНИЕ МЕСТОПОЛОЖЕНИЯ ГРАНИЦ

6.1 Зона кладбищ (населенный пункт с. Гремяки)

(наименование объекта местоположение границ, которого описано (далее - объект)

Раздел 1

Сведения об объекте		
№ п/п	Характеристики объекта	Описание характеристик
1	2	3
1	Местоположение объекта	<i>Российская Федерация, Рязанская область, р-н Пронский, с/п Малинищинское, с Гремяки</i>
2	Площадь объекта \pm величина погрешности определения площади ($P \pm \Delta P$)	<i>13324 кв.м. \pm 57 кв.м.</i>
3	Иные характеристики объекта	<i>Номер зоны: -</i>

Раздел 3

Сведения о местоположении измененных (уточненных) границ объекта							
1. Система координат				МСК-62			
2. Сведения о характерных точках границ объекта							
Обозначение характерных точек границ	Существующие координаты, м		Измененные (уточненные) координаты, м		Метод определения координат характерной точки	Средняя квадратическая погрешность положения характерной точки (Mt), м	Описание обозначения точки на местности (при наличии)
	X	Y	X	Y			
1	2	3	4	5	6	7	8
62:11-7.106(1)							
1	411119,54	1324393,38	411119,54	1324393,38	Картометрический метод	2,50	-
2	-	-	411081,16	1324432,43	Картометрический метод	2,50	-
3	411053,21	1324450,27	411053,21	1324450,27	Картометрический метод	2,50	-
4	411016,21	1324408,72	411016,21	1324408,72	Картометрический метод	2,50	-
5	411039,07	1324384,29	411039,07	1324384,29	Картометрический метод	2,50	-
6	-	-	411085,08	1324354,85	Картометрический метод	2,50	-
7	-	-	411100,24	1324371,8	Картометрический метод	2,50	-
1	411119,54	1324393,38	411119,54	1324393,38	Картометрический метод	2,50	-
62:11-7.106(2)							
8	-	-	410927,3	1324392,42	Картометрический метод	2,50	-
9	410976,74	1324431,73	410976,74	1324431,73	Картометрический метод	2,50	-
10	410919,3	1324487	410919,3	1324487	Картометрический метод	2,50	-
11	410882,19	1324522,29	410882,19	1324522,29	Картометрический метод	2,50	-
12	410868,77	1324411,98	410868,77	1324411,98	Картометрический метод	2,50	-
13	-	-	410868,18	1324389,62	Картометрический метод	2,50	-
14	410905,54	1324388,66	410905,54	1324388,66	Картометрический метод	2,50	-
8	-	-	410927,3	1324392,42	Картометрический метод	2,50	-
3. Сведения о характерных точках части (частей) границы объекта							
Часть № _							
Обозначение характерных точек границ	Существующие координаты, м		Измененные (уточненные) координаты, м		Метод определения координат характерной точки	Средняя квадратическая погрешность положения характерной точки (Mt), м	Описание обозначения точки на местности (при наличии)
	X	Y	X	Y			
1	2	3	4	5	6	7	8
-	-	-	-	-	-	-	-

ОПИСАНИЕ МЕСТОПОЛОЖЕНИЯ ГРАНИЦ

6.1 Зона кладбищ (вне границ населенных пунктов)

(наименование объекта местоположение границ, которого описано (далее - объект)

Раздел 1

Сведения об объекте		
№ п/п	Характеристики объекта	Описание характеристик
1	2	3
1	Местоположение объекта	<i>Российская Федерация, Рязанская область, р-н Пронский, с/п Малинищинское</i>
2	Площадь объекта \pm величина погрешности определения площади ($P \pm \Delta P$)	<i>27238 кв.м. \pm 9 кв.м.</i>
3	Иные характеристики объекта	<i>Номер зоны:</i>

Раздел 2

Сведения о местоположении границ объекта					
1. Система координат <u>МСК-62</u>					
2. Сведения о характерных точках границ объекта					
Обозначение характерных точек границ	Координаты, м		Метод определения координат характерной точки	Средняя квадратическая погрешность положения характерной точки (Mt), м	Описание обозначения точки на местности (при наличии)
	X	Y			
1	2	3	4	5	6
ЗУИ(1)					
1	417321,04	1318435,75	Картометрический метод	2,50	-
2	417255,62	1318479,98	Картометрический метод	2,50	-
3	417194,34	1318429,29	Картометрический метод	2,50	-
4	417255,62	1318369,86	Картометрический метод	2,50	-
1	417321,04	1318435,75	Картометрический метод	2,50	-
ЗУИ(2)					
5	413984,09	1321912,58	Картометрический метод	2,50	-
6	413941,86	1322080,56	Картометрический метод	2,50	-
7	413856,31	1322012,54	Картометрический метод	2,50	-
8	413849,38	1321992,49	Картометрический метод	2,50	-
9	413878,41	1321910,26	Картометрический метод	2,50	-
10	413888,5	1321876,97	Картометрический метод	2,50	-
5	413984,09	1321912,58	Картометрический метод	2,50	-
ЗУИ(3)					
11	406826,54	1326045,83	Картометрический метод	2,50	-
12	406811,05	1326090,23	Картометрический метод	2,50	-
13	406756,98	1326085,63	Картометрический метод	2,50	-
14	406758,86	1326074,92	Картометрический метод	2,50	-
15	406744,42	1326068,46	Картометрический метод	2,50	-
16	406750,58	1326052,88	Картометрический метод	2,50	-
17	406783,09	1326021,74	Картометрический метод	2,50	-
18	406790,18	1326031,21	Картометрический метод	2,50	-
19	406805,24	1326018,21	Картометрический метод	2,50	-
11	406826,54	1326045,83	Картометрический метод	2,50	-
3. Сведения о характерных точках части (частей) границы объекта					
Обозначение характерных точек части границы	Координаты, м		Метод определения координат характерной точки	Средняя квадратическая погрешность положения характерной точки (Mt), м	Описание обозначения точки на местности (при наличии)
	X	Y			
1	2	3	4	5	6
Часть № -					
-	-	-	-	-	-