



**ГЛАВНОЕ УПРАВЛЕНИЕ АРХИТЕКТУРЫ И ГРАДОСТРОИТЕЛЬСТВА
РЯЗАНСКОЙ ОБЛАСТИ**

ПОСТАНОВЛЕНИЕ

«23» августа 2023 г.

№ 376-п

Об утверждении изменений в генеральный план муниципального образования –
Собчаковское сельское поселение Спасского муниципального района
Рязанской области

На основании статей 23-25 Градостроительного кодекса Российской Федерации, статьи 2 Закона Рязанской области от 28.12.2018 № 106-ОЗ «О перераспределении отдельных полномочий в области градостроительной деятельности между органами местного самоуправления муниципальных образований Рязанской области и органами государственной власти Рязанской области», с учетом заключения о результатах общественных обсуждений от 11.08.2023, руководствуясь постановлением Правительства Рязанской области от 06.08.2008 № 153 «Об утверждении Положения о главном управлении архитектуры и градостроительства Рязанской области», главное управление архитектуры и градостроительства Рязанской области **ПОСТАНОВЛЯЕТ:**

1. Утвердить изменения в генеральный план муниципального образования – Собчаковское сельское поселение Спасского муниципального района Рязанской области, утвержденный постановлением главного управления архитектуры и градостроительства Рязанской области от 30.03.2023 № 154-п «Об утверждении генерального плана муниципального образования – Собчаковское сельское поселение Спасского муниципального района Рязанской области»:

1) в положении о территориальном планировании в таблице, определяющей площади функциональных зон, в пункте 2.1 «Параметры функциональных зон» цифры «346,07» заменить цифрами «326,47»;

2) в приложении № 1 согласно приложению № 1 к настоящему постановлению;

3) в приложении № 3 согласно приложению № 2 к настоящему постановлению.

2. Настоящее постановление вступает в силу со дня его официального опубликования.

3. Государственному казенному учреждению Рязанской области «Центр градостроительного развития Рязанской области» обеспечить доступ к изменениям в генеральный план муниципального образования – Собчаковское сельское поселение Спасского муниципального района Рязанской области в федеральной государственной информационной системе территориального планирования и размещение в государственных информационных системах обеспечения градостроительной деятельности в соответствии с требованиями Градостроительного кодекса Российской Федерации.

4. Отделу кадровой работы и делопроизводства обеспечить:

1) государственную регистрацию настоящего постановления в правовом департаменте аппарата Губернатора и Правительства Рязанской области;


2) опубликование настоящего постановления в сетевом издании «Рязанские ведомости» (www.rv-gyazan.ru) и на официальном интернет-портале правовой информации (www.pravo.gov.ru).

5. Отделу информационного обеспечения градостроительной деятельности разместить настоящее постановление на официальном сайте главного управления архитектуры и градостроительства Рязанской области в сети «Интернет».

6. Предложить главе муниципального образования – Спасский муниципальный район Рязанской области, главе муниципального образования – Собчаковское сельское поселение Спасского муниципального района Рязанской области обеспечить размещение настоящего постановления на официальном сайте муниципального образования в сети «Интернет», публикацию в средствах массовой информации.

7. Контроль за исполнением настоящего постановления возложить на отдел градостроительного контроля и правового обеспечения.


Начальник



Р.В. Шашкин

**Внесение изменений в генеральный план муниципального
образования - Собчаковское сельское поселение
Спасского муниципального района Рязанской области
в части территории земельных участков
с кадастровыми номерами
62:20:0040101:930, 62:20:0040101:512**

**Фрагмент карты планируемого размещения
объектов местного значения**



Условные обозначения


Функциональные зоны



Зона транспортной инфраструктуры

**Внесение изменений в генеральный план муниципального
образования - Собчаковское сельское поселение
Спасского муниципального района Рязанской области
в части территории земельных участков
с кадастровыми номерами
62:20:0040101:930, 62:20:0040101:512**

Фрагмент карты функциональных зон поселения



Условные обозначения

Функциональные зоны



Зона транспортной инфраструктуры

Сети электросвязи



Линия связи