



**ГЛАВНОЕ УПРАВЛЕНИЕ АРХИТЕКТУРЫ И ГРАДОСТРОИТЕЛЬСТВА  
РЯЗАНСКОЙ ОБЛАСТИ**

**ПО С Т А Н О В Л Е Н И Е**

«03» августа 2023 г.

№ 348-н

Об утверждении изменений в правила землепользования и застройки  
муниципального образования – Ермо-Николаевское сельское поселение  
Пителинского муниципального района Рязанской области

На основании статьи 32 Градостроительного кодекса Российской Федерации, статьи 2 Закона Рязанской области от 28.12.2018 № 106-ОЗ «О перераспределении отдельных полномочий в области градостроительной деятельности между органами местного самоуправления муниципальных образований Рязанской области и органами государственной власти Рязанской области», с учетом заключения о результатах общественных обсуждений от 04.07.2023 по проекту внесения изменений в правила землепользования и застройки муниципального образования – Ермо-Николаевское сельское поселение Пителинского муниципального района Рязанской области, руководствуясь постановлением Правительства Рязанской области от 06.08.2008 № 153 «Об утверждении Положения о главном управлении архитектуры и градостроительства Рязанской области», главное управление архитектуры и градостроительства Рязанской области ПОСТАНОВЛЯЕТ:

1. Утвердить изменения в правила землепользования и застройки муниципального образования – Ермо-Николаевское сельское поселение Пителинского муниципального района Рязанской области, утвержденные постановлением главного управления архитектуры и градостроительства Рязанской области от 24.09.2019 № 213-п «Об утверждении Правил землепользования и застройки муниципального образования – Ермо-Николаевское сельское поселение Пителинского муниципального района Рязанской области», изложив их согласно приложению к настоящему постановлению.

2. Настоящее постановление вступает в силу со дня его официального опубликования.

3. Государственному казенному учреждению Рязанской области «Центр градостроительного развития Рязанской области»:

1) обеспечить доступ к изменениям в правила землепользования и застройки муниципального образования – Ермо-Николаевское сельское поселение Пителинского муниципального района Рязанской области в федеральной государственной информационной системе территориального планирования и размещение в государственных информационных системах обеспечения градостроительной деятельности в соответствии с требованиями Градостроительного кодекса Российской Федерации;

2) подготовить, заверить усиленной квалифицированной электронной подписью и направить в территориальный орган федерального органа исполнительной власти, уполномоченный Правительством Российской Федерации на осуществление государственного кадастрового учета, государственной регистрации прав, ведение Единого государственного реестра недвижимости, сведения о границах территориальных зон для внесения в Единый государственный реестр недвижимости в соответствии с Федеральным законом от 13.07.2015 № 218-ФЗ «О государственной регистрации недвижимости».

4. Отделу кадровой работы и делопроизводства обеспечить:

1) государственную регистрацию настоящего постановления в правовом департаменте аппарата Губернатора и Правительства Рязанской области;


2) опубликование настоящего постановления в сетевом издании «Рязанские ведомости» ([www.rv-gyazan.ru](http://www.rv-gyazan.ru)) и на официальном интернет-портале правовой информации ([www.pravo.gov.ru](http://www.pravo.gov.ru)).

5. Отделу информационного обеспечения градостроительной деятельности разместить настоящее постановление на официальном сайте главного управления архитектуры и градостроительства Рязанской области в сети «Интернет».

6. Предложить главе муниципального образования – Пителинский муниципальный район Рязанской области, главе муниципального образования – Ермо-Николаевское сельское поселение Пителинского муниципального района Рязанской области обеспечить размещение настоящего постановления на официальном сайте муниципального образования в сети «Интернет», публикацию в средствах массовой информации.

7. Контроль за исполнением настоящего постановления возложить на отдел градостроительного контроля и правового обеспечения.

Начальник



Р.В. Шашкин



Утверждены постановлением  
главного управления архитектуры  
и градостроительства  
Рязанской области  
от 03 августа 2023 г. № 348-п

Правила землепользования и застройки  
муниципального образования - Ермо-Николаевское сельское поселение  
Пителинского муниципального района Рязанской области

## Оглавление

Раздел 1. Порядок применения и внесения изменений в правила землепользования и застройки.....	4
Статья 1. Основные понятия, используемые в правилах землепользования и застройки.....	4
Статья 2. Положение о регулировании землепользования и застройки .....	4
Статья 3. Положение об изменении видов разрешенного использования земельных участков и объектов капитального строительства физическими и юридическими лицами.....	4
Статья 4. Положение о подготовке документации по планировке территории .....	6
Статья 5. Положение о проведении общественных обсуждений или публичных слушаний по вопросам землепользования и застройки .....	6
Статья 6. Положение о внесении изменений в правила землепользования и застройки .....	7
Статья 7. Градостроительные планы земельных участков .....	8
Статья 8. Разрешение на строительство, реконструкцию и ввод объектов капитального строительства в эксплуатацию .....	9
Раздел 2. Градостроительные регламенты.....	9
Статья 9. Общие требования предъявляемые к установлению градостроительных регламентов.....	9
Статья 10. Перечень территориальных зон, выделенных на карте градостроительного зонирования.....	10
Статья 11. Виды разрешенного использования и предельные параметры земельных участков и объектов капитального строительства.....	11
Статья 11.1. Жилые зоны (1).....	13
Статья 11.2. Производственная зона (3.1) .....	15
Статья 11.3. Коммунально-складская зона (3.2).....	16
Статья 11.4. Зона инженерной инфраструктуры (3.3).....	17
Статья 11.5. Зона транспортной инфраструктуры (3.4) .....	18
Статья 11.6. Зоны сельскохозяйственного использования (4.2) .....	19
Статья 11.7. Производственная зона сельскохозяйственных предприятий (4.4) ...	20
Статья 11.8. Зона озелененных территорий специального назначения (5.6).....	21
Статья 11.9. Зона кладбищ (6.1).....	22
Статья 12. Земли, для которых градостроительные регламенты не устанавливаются.....	23
Статья 13. Расчетные показатели минимально допустимого уровня обеспеченности территории объектами коммунальной, транспортной, социальной инфраструктур и расчетные показатели максимально допустимого уровня территориальной доступности указанных объектов для населения.....	23
Статья 14. Зоны с особыми условиями использования территории.....	24
Статья 14.1. Санитарно-защитные зоны предприятий, сооружений и иных объектов.....	24
Статья 14.2. Водоохранные зоны водных объектов .....	25
Статья 14.3. Охранные зоны инженерных коммуникаций, сооружений .....	25

Статья 14.4. Зона минимальных расстояний до магистральных или промышленных трубопроводов .....	25
Статья 14.5. Охранная зона пунктов государственной геодезической сети .....	26
Статья 15. Особо охраняемые природные территории .....	26
Статья 16. Объекты культурного наследия .....	27

## **Раздел 1. Порядок применения и внесения изменений в правила землепользования и застройки**

### **Статья 1. Основные понятия, используемые в правилах землепользования и застройки**

В настоящих правилах землепользования и застройки муниципального образования - Ерма-Николаевское сельское поселение Пителинского муниципального района Рязанской области (далее - правила землепользования и застройки) используются понятия и определения, содержащиеся в статье 1 Градостроительного кодекса Российской Федерации.

### **Статья 2. Положение о регулировании землепользования и застройки**

1. В соответствии со статьей 32 Градостроительного кодекса Российской Федерации правила землепользования и застройки утверждаются представительным органом местного самоуправления.

2. В соответствии с Законом Рязанской области от 28.12.2018 № 106-ОЗ «О перераспределении отдельных полномочий в области градостроительной деятельности между органами местного самоуправления муниципальных образований Рязанской области и органами государственной власти Рязанской области» полномочия органов местного самоуправления по принятию решения о подготовке проекта правил землепользования и застройки, утверждению состава и порядка деятельности комиссии по подготовке проекта правил землепользования и застройки, принятию решения о проведении общественных обсуждений или публичных слушаний, принятию решения об утверждении правил землепользования и застройки или о необходимости их доработки, внесению изменений в правила землепользования и застройки осуществляет центральный исполнительный орган государственной власти Рязанской области, уполномоченный в сфере градостроительной деятельности.

3. В соответствии с постановлением Правительства Рязанской области от 06.08.2008 № 153 «Об утверждении Положения о главном управлении архитектуры и градостроительства Рязанской области» (далее - постановление Правительства Рязанской области от 06.08.2008 № 153) центральным исполнительным органом государственной власти Рязанской области, уполномоченным в сфере градостроительной деятельности, является главное управление архитектуры и градостроительства Рязанской области.

### **Статья 3. Положение об изменении видов разрешенного использования земельных участков и объектов капитального строительства физическими и юридическими лицами**

1. В соответствии со статьей 37 Градостроительного кодекса Российской Федерации, изменение одного вида разрешенного использования земельных участков и объектов капитального строительства на другой вид такого

использования осуществляется в соответствии с градостроительным регламентом при условии соблюдения требований технических регламентов.

2. Основные и вспомогательные виды разрешенного использования земельных участков и объектов капитального строительства правообладателями земельных участков и объектов капитального строительства, за исключением органов государственной власти, органов местного самоуправления, государственных и муниципальных учреждений, государственных и муниципальных унитарных предприятий, выбираются самостоятельно без дополнительных разрешений и согласования.

3. Решения об изменении одного вида разрешенного использования земельных участков и объектов капитального строительства, расположенных на землях, на которые действие градостроительных регламентов не распространяются или для которых градостроительные регламенты не устанавливаются, на другой вид такого использования принимаются в соответствии с федеральными законами.

4. Предоставление разрешения на условно разрешенный вид использования земельного участка или объекта капитального строительства осуществляется в порядке, предусмотренном статьей 39 Градостроительного кодекса Российской Федерации.

5. Физическое или юридическое лицо вправе оспорить в суде решение о предоставлении разрешения на условно разрешенный вид использования земельного участка или объекта капитального строительства либо об отказе в предоставлении такого разрешения.

6. В соответствии с Законом Рязанской области от 28.12.2018 № 106-ОЗ «О перераспределении отдельных полномочий в области градостроительной деятельности между органами местного самоуправления муниципальных образований Рязанской области и органами государственной власти Рязанской области» полномочия органов местного самоуправления по принятию решения о подготовке проекта правил землепользования и застройки, утверждению состава и порядка деятельности комиссии по подготовке проекта правил землепользования и застройки, принятию решения о проведении общественных обсуждений или публичных слушаний, принятию решения об утверждении правил землепользования и застройки или о необходимости их доработки, внесению изменений в правила землепользования и застройки осуществляет центральный исполнительный орган государственной власти Рязанской области, уполномоченный в сфере градостроительной деятельности.

7. В соответствии с постановлением Правительства Рязанской области от 06.08.2008 № 153 центральным исполнительным органом государственной власти Рязанской области, уполномоченным в сфере градостроительной деятельности, является главное управление архитектуры и градостроительства Рязанской области.



#### **Статья 4. Положение о подготовке документации по планировке территории**

1. В соответствии со статьей 41 Градостроительного кодекса Российской Федерации подготовка документации по планировке территории осуществляется в целях обеспечения устойчивого развития территорий, в том числе выделения элементов планировочной структуры, установления границ земельных участков, установления границ зон планируемого размещения объектов капитального строительства.

2. В соответствии с Законом Рязанской области от 28.12.2018 № 106-ОЗ «О перераспределении отдельных полномочий в области градостроительной деятельности между органами местного самоуправления муниципальных образований Рязанской области и органами государственной власти Рязанской области» полномочия органов местного самоуправления по принятию решения о подготовке документации по планировке территории, обеспечению ее подготовки, утверждению документации по планировке территории или принятию решения об отклонении такой документации и о направлении ее на доработку, внесению изменений в документацию по планировке территории осуществляет центральный исполнительный орган государственной власти Рязанской области, уполномоченный в сфере градостроительной деятельности.

3. В соответствии с постановлением Правительства Рязанской области от 06.08.2008 № 153 центральным исполнительным органом государственной власти Рязанской области, уполномоченным в сфере градостроительной деятельности, является главное управление архитектуры и градостроительства Рязанской области.

#### **Статья 5. Положение о проведении общественных обсуждений или публичных слушаний по вопросам землепользования и застройки**

1. Проведение общественных обсуждений или публичных слушаний по вопросам землепользования и застройки осуществляется в соответствии с Градостроительным кодексом Российской Федерации.

2. Общественные обсуждения и публичные слушания по проектам генеральных планов и правил землепользования и застройки поселений и городских округов, проектам планировки территории, проектам межевания территории, проектам правил благоустройства территорий, проектам, предусматривающим внесение изменений в один из указанных утвержденных документов, проектам решений о предоставлении разрешения на условно разрешенный вид использования земельного участка или объекта капитального строительства, проектам решений о предоставлении разрешения на отклонение от предельных параметров разрешенного строительства, реконструкции объектов капитального строительства проводятся в целях соблюдения права человека на благоприятные условия жизнедеятельности, прав и законных интересов правообладателей земельных участков и объектов капитального строительства, а также выявления и учета мнения населения при осуществлении

градостроительной деятельности в поселениях и городских округах Рязанской области.

3. Результаты общественных обсуждений и публичных слушаний носят рекомендательный характер.

4. Документами общественных обсуждений или публичных слушаний являются протокол общественных обсуждений или публичных слушаний и заключение о результатах общественных обсуждений или публичных слушаний.

5. Участники общественных обсуждений или публичных слушаний вправе представлять свои предложения и замечания, касающиеся обсуждаемых вопросов, для включения в протокол общественных обсуждений или протокол публичных слушаний.

## **Статья 6. Положение о внесении изменений в правила землепользования и застройки**

1. Внесение изменений в правила землепользования и застройки осуществляется в порядке, предусмотренном статьями 31 и 32 Градостроительного кодекса Российской Федерации, с учетом особенностей, установленных статьей 33 Градостроительного кодекса Российской Федерации.

2. Основаниями для рассмотрения вопроса о внесении изменений в правила землепользования и застройки являются:

1) несоответствие правил землепользования и застройки генеральному плану поселения, генеральному плану городского округа, схеме территориального планирования муниципального района, возникшее в результате внесения в такие генеральные планы или схему территориального планирования муниципального района изменений;

2) поступление от уполномоченного Правительством Российской Федерации федерального органа исполнительной власти обязательного для исполнения в сроки, установленные законодательством Российской Федерации, предписания об устранении нарушений ограничений использования объектов недвижимости, установленных на приаэродромной территории, которые допущены в правилах землепользования и застройки поселения, городского округа, межселенной территории;

3) поступление предложений об изменении границ территориальных зон, изменении градостроительных регламентов;

4) несоответствие сведений о местоположении границ зон с особыми условиями использования территорий, территорий объектов культурного наследия, отображенных на карте градостроительного зонирования, содержащемуся в Едином государственном реестре недвижимости описанию местоположения границ указанных зон, территорий;

5) несоответствие установленных градостроительным регламентом ограничений использования земельных участков и объектов капитального строительства, расположенных полностью или частично в границах зон с особыми условиями использования территорий, территорий достопримечательных мест федерального, регионального и местного значения,

содержащимся в Едином государственном реестре недвижимости ограничениям использования объектов недвижимости в пределах таких зон, территорий;

б) установление, изменение, прекращение существования зоны с особыми условиями использования территории, установление, изменение границ территории объекта культурного наследия, территории исторического поселения федерального значения, территории исторического поселения регионального значения.

## **Статья 7. Градостроительные планы земельных участков**

1. В соответствии со статьей 57.3 Градостроительного кодекса Российской Федерации градостроительный план земельного участка выдается в целях обеспечения субъектов градостроительной деятельности информацией, необходимой для архитектурно-строительного проектирования, строительства, реконструкции объектов капитального строительства в границах земельного участка.

2. В соответствии с Законом Рязанской области от 28.12.2018 № 106-ОЗ «О перераспределении отдельных полномочий в области градостроительной деятельности между органами местного самоуправления муниципальных образований Рязанской области и органами государственной власти Рязанской области» полномочия органов местного самоуправления по подготовке, регистрации и выдаче градостроительных планов земельных участков осуществляет центральный исполнительный орган государственной власти Рязанской области, уполномоченный в сфере градостроительной деятельности.

3. В соответствии с постановлением Правительства Рязанской области от 06.08.2008 № 153 центральным исполнительным органом государственной власти Рязанской области, уполномоченным в сфере градостроительной деятельности, является главное управление архитектуры и градостроительства Рязанской области.

4. В соответствии с распоряжением Правительства Рязанской области от 07.02.2019 № 62-р «О создании государственного казенного учреждения Рязанской области «Центр градостроительного развития Рязанской области» путем учреждения» обеспечение реализации отдельных полномочий в области градостроительной деятельности главного управления архитектуры и градостроительства Рязанской области, перераспределенных между органами местного самоуправления муниципальных образований Рязанской области и органами государственной власти Рязанской области, в части подготовки, регистрации и выдачи градостроительных планов земельных участков относится к полномочиям государственного казенного учреждения Рязанской области «Центр градостроительного развития Рязанской области».

## **Статья 8. Разрешение на строительство, реконструкцию и ввод объектов капитального строительства в эксплуатацию**

1. Разрешение на строительство, реконструкцию объектов капитального строительства выдается в соответствии со статьей 51 Градостроительного кодекса Российской Федерации.

2. В соответствии с Законом Рязанской области от 28.12.2018 № 106-ОЗ «О перераспределении отдельных полномочий в области градостроительной деятельности между органами местного самоуправления муниципальных образований Рязанской области и органами государственной власти Рязанской области» полномочия органов местного самоуправления по выдаче разрешения на строительство, разрешения на ввод объектов в эксплуатацию при осуществлении строительства, реконструкции объектов капитального строительства, отказу в выдаче таких разрешений, за исключением полномочий, предусмотренных статьей 51.1, частями 17, 19 и 21 статьи 55 Градостроительного кодекса Российской Федерации осуществляет центральный исполнительный орган государственной власти Рязанской области, уполномоченный в сфере градостроительной деятельности.

3. В соответствии с постановлением Правительства Рязанской области от 06.08.2008 № 153 центральным исполнительным органом государственной власти Рязанской области, уполномоченным в сфере градостроительной деятельности, является главное управление архитектуры и градостроительства Рязанской области.

## **Раздел 2. Градостроительные регламенты**

### **Статья 9. Общие требования предъявляемые к установлению градостроительных регламентов**

1. Градостроительным регламентом определяется правовой режим земельных участков, равно как всего, что находится над и под поверхностью земельных участков и используется в процессе их застройки и последующей эксплуатации объектов капитального строительства.

2. Границы территориальных зон отвечают требованиям принадлежности каждого земельного участка только к одной зоне. Формирование одного земельного участка из нескольких земельных участков, расположенных в различных территориальных зонах, не допускается.

3. Правилами землепользования и застройки для каждой территориальной зоны индивидуально установлен градостроительный регламент, с учетом особенностей ее расположения и развития, а также возможности территориального сочетания различных видов использования земельных участков.

4. Градостроительные регламенты установлены с учетом:

1) фактического использования земельных участков и объектов капитального строительства в границах территориальной зоны;

2) возможного сочетания в пределах одной территориальной зоны



различных видов существующего и планируемого использования земельных участков и объектов капитального строительства;

3) функциональных зон и характеристик их планируемого развития, определенных документами территориального планирования муниципальных образований;

4) видов территориальных зон;

5) требований охраны объектов культурного наследия, а также особо охраняемых природных территорий, и иных природных объектов.

5. Действие установленных правилами землепользования и застройки градостроительных регламентов распространяется в равной мере на все земельные участки и объекты капитального строительства, расположенные в границах территориальных зон, установленных на карте градостроительного зонирования, за исключением земельных участков, указанных в части 6 настоящей статьи.

6. Действие градостроительного регламента не распространяется на земельные участки:

1) в границах территорий памятников и ансамблей, включенных в Единый государственный реестр объектов культурного наследия (памятников истории и культуры) народов Российской Федерации, а также в границах территорий памятников или ансамблей, которые являются вновь выявленными объектами культурного наследия;




2) в границах территорий общего пользования;

3) предназначенные для размещения линейных объектов и (или) занятые линейными объектами;






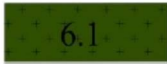
4) предоставленные для добычи полезных ископаемых.

## **Статья 10. Перечень территориальных зон, выделенных на карте градостроительного зонирования**

В результате градостроительного зонирования территории муниципального образования - Ермо-Николаевское сельское поселение Пителинского муниципального района Рязанской области установлены следующие виды территориальных зон, представленные в таблице ниже.

Обозначение территориальной зоны	Наименование (код) вида территориальной зоны
	Жилые зоны (1)
	Производственная зона (3.1)
	Коммунально-складская зона (3.2)



Обозначение территориальной зоны	Наименование (код) вида территориальной зоны
	Зона инженерной инфраструктуры (3.3)
	Зона транспортной инфраструктуры (3.4)
	Зоны сельскохозяйственного использования (4.2)
	Производственная зона сельскохозяйственных предприятий (4.4)
	Зона озелененных территорий специального назначения (5.6)
	Зона кладбищ (6.1)

Границы территориальных зон отображены на карте градостроительного зонирования.

## **Статья 11. Виды разрешенного использования и предельные параметры земельных участков и объектов капитального строительства**

1. Применительно к каждой территориальной зоне устанавливаются следующие виды разрешенного использования земельных участков и объектов капитального строительства:

- 1) основные виды разрешенного использования;
- 2) условно разрешенные виды использования;
- 3) вспомогательные виды разрешенного использования, допустимые только в качестве дополнительных по отношению к основным видам разрешенного использования и условно разрешенным видам использования и осуществляемые совместно с ними.

2. Виды разрешенного использования земельных участков, содержащиеся в градостроительных регламентах, установлены в соответствии с Градостроительным кодексом Российской Федерации, классификатором видов разрешенного использования земельных участков, утвержденным федеральным органом исполнительной власти, осуществляющим функции по выборке государственной политики и нормативному регулированию в сфере земельных отношений.

3. Текстовое наименование вида разрешенного использования земельного участка и его код (числовое обозначение) являются равнозначными.

4. Виды разрешенного использования объектов капитального строительства содержатся в описании видов разрешенного использования земельных участков и

отдельно не устанавливаются.

5. Предельные параметры разрешенного строительства, реконструкции объектов капитального строительства применительно к вспомогательным видам разрешенного использования для всех территориальных зон устанавливаются идентичными установленным предельным параметрам разрешенного строительства, реконструкции объектов капитального строительства, установленным для основных и условно разрешенных видов использования, совместно с которыми применяются вспомогательные виды разрешенного использования.

6. Если предельные размеры земельных участков, в том числе их площадь и предельные параметры разрешенного строительства, реконструкции объектов капитального строительства не устанавливаются в территориальных зонах, то такие предельные размеры земельных участков, в том числе их площадь и предельные параметры разрешенного строительства, реконструкции объектов капитального строительства не подлежат установлению (далее - НПУ).

7. Предельные размеры земельных участков, в том числе их площадь, не распространяются на отношения по землепользованию, возникшие до вступления в силу настоящих правил землепользования и застройки, в том числе на отношения по приобретению в установленном порядке гражданами и юридическими лицами, имеющими в собственности, безвозмездном пользовании, хозяйственном ведении или оперативном управлении объекты капитального строительства, расположенные на земельных участках, находящихся в государственной или муниципальной собственности, прав на эти земельные участки при условии, что соответствующие объекты капитального строительства существовали на законных основаниях до вступления в силу настоящих правил землепользования и застройки.

8. Инженерно-технические объекты, сооружения и коммуникации, обеспечивающие реализацию разрешенного использования для отдельных земельных участков (электроснабжения, теплоснабжения, газоснабжения, водоснабжения, водоотведения, связи и т.д.) считаются всегда разрешенными при условии соответствия строительным и противопожарным нормам и правилам, технологическим стандартам безопасности, а также условиям охраны окружающей среды, что подтверждается при согласовании проектной документации.

9. При определении количества этажей объектов капитального строительства учитываются все этажи, включая подземные, подвальный, цокольный, надземные, технические, мансардный; не учитывают: подполье, проветриваемое подполье, техническое подполье, технические пространства, чердак, технический чердак, расположенные на крыше технические помещения (крышные котельные, машинные отделения лифтов, помещения вентиляционных камер и другие).

При размещении объекта капитального строительства на земельном участке с уклоном первым надземным следует считать этаж с отметкой пола помещений выше наиболее низкой планировочной отметки земли.

10. Высота объекта капитального строительства определяется как

вертикальный размер, измеряемый от проектной отметки земли до верхней отметки самого высокого конструктивного элемента здания (парапет кровли, карниз, конек кровли, верх фронтона, купол, шпиль, башня).

11. Процент застройки в границах земельного участка, определяется как отношение суммарной площади земельного участка, которая может быть застроена, ко всей площади земельного участка.

12. Расчетная плотность населения в территориальных зонах со среднеэтажной и многоэтажной жилой застройкой и средней жилищной обеспеченностью 25 кв.м на одного человека не должна превышать 480 чел./га. Плотность населения определяется для микрорайонов (кварталов).

13. Расчетное количество машино-мест в границах земельного участка для хранения индивидуального автомобильного транспорта в территориальных зонах предусматривающих жилую застройку - 0,4 машино-места на 1 квартиру. Расчетное количество машино-мест для парковки легковых автомобилей у объектов обслуживания жилой застройки определяется согласно СП 42.13330.

### Статья 11.1. Жилые зоны (1)

1. Жилые зоны предназначены для размещения преимущественно индивидуальных жилых домов с приусадебными земельными участками, блокированных жилых домов, объектов государственного и делового управления, коммунально-бытового обслуживания, здравоохранения, образования, культуры, спорта, торговли и общественного питания, а также необходимых объектов инженерной и транспортной инфраструктуры.

2. Виды разрешенного использования земельных участков и объектов капитального строительства в жилых зонах представлены в таблице ниже.

Вид разрешенного использования	Наименование вида разрешенного использования	Код вида разрешенного использования
Основные виды разрешенного использования	для индивидуального жилищного строительства;	2.1
	малоэтажная многоквартирная жилая застройка;	2.1.1
	для ведения личного подсобного хозяйства (приусадебный земельный участок);	2.2
	блокированная жилая застройка;	2.3
	хранение автотранспорта;	2.7.1
	коммунальное обслуживание;	3.1
	социальное обслуживание;	3.2
	бытовое обслуживание;	3.3
	здравоохранение;	3.4
	дошкольное, начальное и среднее общее образование;	3.5.1
	культурное развитие;	3.6
	государственное управление;	3.8.1
	амбулаторное ветеринарное обслуживание;	3.10.1
	магазины;	4.4
	общественное питание;	4.6
	обеспечение занятий спортом в помещениях;	5.1.2

Вид разрешенного использования	Наименование вида разрешенного использования	Код вида разрешенного использования
	площадки для занятий спортом;	5.1.3
	обеспечение внутреннего правопорядка;	8.3
	земельные участки (территории) общего пользования;	12.0
	ведение огородничества.	13.1
	религиозное использование;	3.7
	обеспечение деятельности в области гидрометеорологии и смежных с ней областях;	3.9.1
	рынки;	4.3
	гостиничное обслуживание;	4.7
	объекты дорожного сервиса.	4.9.1
Вспомогательные виды разрешенного использования	предоставление коммунальных услуг.	3.1.1

3. Предельные размеры земельных участков, в том числе их площадь и предельные параметры разрешенного строительства, реконструкции объектов капитального строительства в жилых зонах представлены в таблице ниже.

[illegible]

Код вида раз- решен- ного исполь- зования	Размер земельного участка (м)				Площадь земельного участка (кв.м)		Минималь- ный отступ от границ земельного участка (м)	Предельное количество этажей/ предельная высота зданий, строений, сооружений (м)	Максималь- ный процент застройки в границах земельного участка (%)
	Длина		Ширина		Мин.	Макс.			
	Мин.	Макс.	Мин.	Макс.					
3.9.1	НПУ	НПУ	НПУ	НПУ	1000	НПУ	3	НПУ	60
4.3	НПУ	НПУ	НПУ	НПУ	НПУ	НПУ	НПУ	НПУ	60
4.7	НПУ	НПУ	НПУ	НПУ	1000	НПУ	3	3/20	60
4.9.1	НПУ	НПУ	НПУ	НПУ	НПУ	НПУ	3	НПУ	60

\* При определении предельного количества этажей учитываются все надземные этажи, в том числе технические этажи, мансардные, а также цокольный этаж, если верх его перекрытия находится выше средней планировочной отметки земли не менее чем на 2 метра.

\*\* Минимальный отступ от границ земельного участка между соседними жилыми домами имеющими общие боковые стены без проемов - 0 м.

## Статья 11.2. Производственная зона (3.1)

1. Производственная зона предназначена для размещения производственных объектов с различными нормативами воздействия на окружающую среду, для которых необходима организация санитарно-защитной зоны, в соответствии с требованиями технических регламентов.

2. Виды разрешенного использования земельных участков и объектов капитального строительства в производственной зоне представлены в таблице ниже.

Вид разрешенного использования	Наименование вида разрешенного использования	Код вида разрешенного использования
Основные виды разрешенного использования	производственная деятельность;	6.0
	строительная промышленность;	6.6
	склады;	6.9
	складские площадки.	6.9.1
Условно разрешенные виды использования	не подлежит установлению.	-
Вспомогательные виды разрешенного использования	не подлежит установлению.	-

3. Предельные размеры земельных участков, в том числе их площадь и предельные параметры разрешенного строительства, реконструкции объектов капитального строительства в производственной зоне представлены в таблице ниже.



Код вида раз- решен- ного исполь- зования	Размер земельного участка (м)				Площадь земельного участка (кв.м)		Минималь- ный отступ от границ земельного участка (м)	Предельное количество этажей/ предельная высота зданий, строений, соору- жений (м)	Максималь- ный процент застройки в границах земельного участка (%)
	Длина		Ширина		Мин.	Макс.			
	Мин.	Макс.	Мин.	Макс.					
Основные виды разрешенного использования									
6.0	НПУ	НПУ	НПУ	НПУ	НПУ	НПУ	НПУ	НПУ	НПУ
6.6	НПУ	НПУ	НПУ	НПУ	НПУ	НПУ	НПУ	НПУ	НПУ
6.9	НПУ	НПУ	НПУ	НПУ	НПУ	НПУ	НПУ	НПУ	НПУ
6.9.1	НПУ	НПУ	НПУ	НПУ	НПУ	НПУ	НПУ	НПУ	НПУ
Условно разрешенные виды использования не устанавливаются									

### Статья 11.3. Коммунально-складская зона (3.2)

1. Коммунально-складская зона предназначена для размещения коммунально-складских объектов, деятельность которых связана с воздействием на окружающую среду, для которых необходима организация санитарно-защитной зоны в соответствии с требованиями технических регламентов.

2. Виды разрешенного использования земельных участков и объектов капитального строительства в коммунально-складской зоне представлены в таблице ниже.

Вид разрешенного использования	Наименование вида разрешенного использования	Код вида разрешенного использования
Основные виды разрешенного использования	предоставление коммунальных услуг; складские площадки; склад.	3.1.1 6.9.1 6.9
Условно разрешенные виды использования	не подлежит установлению.	-
Вспомогательные виды разрешенного использования	не подлежит установлению.	-

3. Предельные размеры земельных участков, в том числе их площадь и предельные параметры разрешенного строительства, реконструкции объектов капитального строительства в коммунально-складской зоне представлены в таблице ниже.





2. Виды разрешенного использования земельных участков и объектов капитального строительства в зонах сельскохозяйственного использования представлены в таблице ниже.

3. Предельные размеры земельных участков, в том числе их площадь и предельные параметры разрешенного строительства, реконструкции объектов капитального строительства в зонах сельскохозяйственного использования представлены в таблице ниже.

[illegible]

Код вида раз- решен- ного исполь- зования	Размер земельного участка (м)				Площадь земельного участка (кв.м)		Минималь- ный отступ от границ земельного участка (м)	Предельное количество этажей/ предельная высота зданий, строений, сооружений (м)	Максималь- ный процент застройки в границах земельного участка (%)
	Длина		Ширина		Мин.	Макс.			
	Мин.	Макс.	Мин.	Макс.					
1.19	НПУ	НПУ	НПУ	НПУ	НПУ	НПУ	НПУ	НПУ	НПУ
1.20	НПУ	НПУ	НПУ	НПУ	НПУ	НПУ	НПУ	НПУ	НПУ
Условно разрешенные виды использования									
1.8	НПУ	НПУ	НПУ	НПУ	НПУ	НПУ	НПУ	НПУ	НПУ
1.9	НПУ	НПУ	НПУ	НПУ	НПУ	НПУ	НПУ	НПУ	НПУ
1.10	НПУ	НПУ	НПУ	НПУ	НПУ	НПУ	НПУ	НПУ	НПУ
1.11	НПУ	НПУ	НПУ	НПУ	НПУ	НПУ	НПУ	НПУ	НПУ
1.12	НПУ	НПУ	НПУ	НПУ	НПУ	НПУ	НПУ	НПУ	НПУ
1.13	НПУ	НПУ	НПУ	НПУ	НПУ	НПУ	НПУ	НПУ	НПУ
1.15	НПУ	НПУ	НПУ	НПУ	НПУ	НПУ	НПУ	НПУ	НПУ
1.17	НПУ	НПУ	НПУ	НПУ	НПУ	НПУ	НПУ	НПУ	НПУ
1.18	НПУ	НПУ	НПУ	НПУ	НПУ	НПУ	НПУ	НПУ	НПУ

### **Статья 11.7. Производственная зона сельскохозяйственных предприятий (4.4)**

1. Производственная зона сельскохозяйственных предприятий предназначена для размещения животноводческих, птицеводческих и звероводческих предприятий, предприятий по хранению и первичной переработке сельскохозяйственной продукции.

2. Виды разрешенного использования земельных участков и объектов капитального строительства в производственной зоне сельскохозяйственных предприятий представлены в таблице ниже.

Вид разрешенного использования	Наименование вида разрешенного использования	Код вида разрешенного использования
Основные виды разрешенного использования	скотоводство;	1.8
	звероводство;	1.9
	птицеводство;	1.10
	свиноводство;	1.11
	пчеловодство;	1.12
	рыбоводство;	1.13
	хранение и переработка сельскохозяйственной продукции;	1.15
	питомники;	1.17
	обеспечение сельскохозяйственного производства.	1.18
Условно разрешенные виды использования	растениеводство;	1.1
	научное обеспечение сельского хозяйства;	1.14
	ведение личного подсобного хозяйства на полевых участках;	1.16
	сенокосение;	1.19



Вид разрешенного использования	Наименование вида разрешенного использования	Код вида разрешенного использования
	выпас сельскохозяйственных животных.	1.20
Вспомогательные виды разрешенного использования	не подлежит установлению.	-

3. Предельные размеры земельных участков, в том числе их площадь и предельные параметры разрешенного строительства, реконструкции объектов капитального строительства в производственной зоне сельскохозяйственных предприятий представлены в таблице ниже.

Код вида раз- решен- ного исполь- зования	Размер земельного участка (м)				Площадь земельного участка (кв.м)		Минималь- ный отступ от границ земельного участка (м)	Предельное количество этажей/ предельная высота зданий, строений, сооружений (м)	Максималь- ный процент застройки в границах земельного участка (%)
	Длина		Ширина		Мин.	Макс.			
	Мин.	Макс.	Мин.	Макс.					
Основные виды разрешенного использования									
1.8	НПУ	НПУ	НПУ	НПУ	НПУ	НПУ	НПУ	НПУ	НПУ
1.9	НПУ	НПУ	НПУ	НПУ	НПУ	НПУ	НПУ	НПУ	НПУ
1.10	НПУ	НПУ	НПУ	НПУ	НПУ	НПУ	НПУ	НПУ	НПУ
1.11	НПУ	НПУ	НПУ	НПУ	НПУ	НПУ	НПУ	НПУ	НПУ
1.12	НПУ	НПУ	НПУ	НПУ	НПУ	НПУ	НПУ	НПУ	НПУ
1.13	НПУ	НПУ	НПУ	НПУ	НПУ	НПУ	НПУ	НПУ	НПУ
1.15	НПУ	НПУ	НПУ	НПУ	НПУ	НПУ	НПУ	НПУ	НПУ
1.17	НПУ	НПУ	НПУ	НПУ	НПУ	НПУ	НПУ	НПУ	НПУ
1.18	НПУ	НПУ	НПУ	НПУ	НПУ	НПУ	НПУ	НПУ	НПУ
Условно разрешенные виды использования									
1.1	НПУ	НПУ	НПУ	НПУ	НПУ	НПУ	НПУ	НПУ	НПУ
1.14	НПУ	НПУ	НПУ	НПУ	НПУ	НПУ	НПУ	НПУ	НПУ
1.16	НПУ	НПУ	НПУ	НПУ	НПУ	НПУ	НПУ	НПУ	НПУ
1.19	НПУ	НПУ	НПУ	НПУ	НПУ	НПУ	НПУ	НПУ	НПУ
1.20	НПУ	НПУ	НПУ	НПУ	НПУ	НПУ	НПУ	НПУ	НПУ

### **Статья 11.8. Зона озелененных территорий специального назначения (5.6)**

1. Зона озелененных территорий специального назначения предназначена для формирования озелененных участков, выполняющих защитные и санитарно-гигиенические функций.

2. Виды разрешенного использования земельных участков и объектов капитального строительства в зоне озелененных территорий специального назначения представлены в таблице ниже.

Вид разрешенного использования	Наименование вида разрешенного использования	Код вида разрешенного использования
Основные виды разрешенного использования	земельные участки (территории) общего пользования.	12.0
Условно разрешенные виды использования	не подлежат установлению.	-
Вспомогательные виды разрешенного использования	не подлежат установлению.	-

3. Предельные размеры земельных участков, в том числе их площадь и предельные параметры разрешенного строительства, реконструкции объектов капитального строительства в зоне озелененных территорий специального назначения представлены в таблице ниже.

Код вида раз- решен- ного исполь- зования	Размер земельного участка (м)				Площадь земельного участка (кв.м)		Минималь- ный отступ от границ земельного участка (м)	Предельное количество этажей/ предельная высота зданий, строений, сооружений (м)	Максималь- ный процент застройки в границах земельного участка (%)
	Длина		Ширина		Мин.	Макс.			
	Мин.	Макс.	Мин.	Макс.					
Основные виды разрешенного использования									
12.0	НПУ	НПУ	НПУ	НПУ	НПУ	НПУ	НПУ	НПУ	НПУ
Условно разрешенные виды использования не устанавливаются									

### Статья 11.9. Зона кладбищ (6.1)

1. Зона кладбищ предназначена для размещения кладбищ, мест захоронения и соответствующих культовых сооружений, для которых необходима организация санитарно-защитной зоны в соответствии с требованиями технических регламентов.

2. Виды разрешенного использования земельных участков и объектов капитального строительства в зоне кладбищ представлены в таблице ниже.



Вид разрешенного использования	Наименование вида разрешенного использования	Код вида разрешенного использования
Основные виды разрешенного использования	ритуальная деятельность.	12.1
Условно разрешенные виды использования	не подлежат установлению.	-
Вспомогательные виды разрешенного использования	не подлежат установлению.	-

3. Предельные размеры земельных участков, в том числе их площадь и предельные параметры разрешенного строительства, реконструкции объектов капитального строительства в зоне кладбищ представлены в таблице ниже.

Код вида раз- решен- ного исполь- зования	Размер земельного участка (м)				Площадь земельного участка (кв.м)		Минималь- ный отступ от границ земельного участка (м)	Предельное количество этажей/ предельная высота зданий, строений, сооружений (м)	Максималь- ный процент застройки в границах земельного участка (%)
	Длина		Ширина		Мин.	Макс.			
	Мин.	Макс.	Мин.	Макс.					
Основные виды разрешенного использования									
12.1	НПУ	НПУ	НПУ	НПУ	НПУ	100000	НПУ	НПУ	НПУ
Условно разрешенные виды использования не устанавливаются									

## **Статья 12. Земли, для которых градостроительные регламенты не устанавливаются**

1. В соответствии с Градостроительным кодексом Российской Федерации на карте градостроительного зонирования муниципального образования - Ерма-Николаевское сельское поселение Пителинского муниципального района Рязанской области выделены земли, для которых градостроительные регламенты не устанавливаются.

Условное обозначение	Наименование зоны
	Земли лесного фонда
	Земли сельскохозяйственных угодий

2. Согласно части 6 статьи 36 Градостроительного кодекса Российской Федерации градостроительные регламенты для земель лесного фонда и сельскохозяйственных угодий в составе земель сельскохозяйственного назначения не устанавливаются.

3. Использование земельных участков, для которых градостроительные регламенты не устанавливаются, определяются федеральными, региональными органами исполнительной власти или уполномоченными органами местного самоуправления в соответствии с федеральными законами.

## **Статья 13. Расчетные показатели минимально допустимого уровня обеспеченности территории объектами коммунальной, транспортной, социальной инфраструктур и расчетные показатели максимально допустимого уровня территориальной доступности указанных объектов для населения**

На территории Ерма-Николаевского сельского поселения не планируется осуществление деятельности по комплексному развитию территории. В связи с

этим расчетные показатели минимально допустимого уровня обеспеченности территории объектами коммунальной, транспортной, социальной инфраструктур и расчетные показатели максимально допустимого уровня территориальной доступности указанных объектов для населения в соответствии с пунктом 4 части 6 статьи 30 Градостроительного Кодекса Российской Федерации, не устанавливаются.

#### **Статья 14. Зоны с особыми условиями использования территории**

1. В соответствии со статьей 1 Градостроительного кодекса Российской Федерации, к зонам с особыми условиями использования территорий относятся: охранные, санитарно-защитные зоны, зоны охраны объектов культурного наследия (памятников истории и культуры) народов Российской Федерации (далее - объекты культурного наследия), защитные зоны объектов культурного наследия, водоохранные зоны, зоны затопления, подтопления, зоны санитарной охраны источников питьевого и хозяйственно-бытового водоснабжения, зоны охраняемых объектов, приаэродромная территория, иные зоны, устанавливаемые в соответствии с законодательством Российской Федерации.

2. В составе графических материалов правил землепользования и застройки отображены границы зон с особыми условиями использования территорий (далее - ЗОУИТ), на основании сведений, содержащихся в Едином государственном реестре недвижимости (далее - ЕГРН), а также ЗОУИТ, сведения о которых отсутствуют в ЕГРН, но которые были установлены в порядке, предусмотренном частью 8 статьи 26 Федерального закона от 03.08.2018 № 342-ФЗ «О внесении изменений в Градостроительный кодекс Российской Федерации и отдельные законодательные акты Российской Федерации». На территории Ермо-Николаевского сельского поселения Пителинского муниципального района Рязанской области могут быть установлены и действовать иные зоны с особыми условиями использования территорий, не отображенные в графических материалах правил землепользования и застройки.

3. Границы зон с особыми условиями использования территорий, границы территорий объектов культурного наследия, устанавливаемые в соответствии с законодательством Российской Федерации, могут не совпадать с границами территориальных зон.

4. Ограничения использования земельных участков и объектов капитального строительства на территории ЗОУИТ определяются в соответствии с законодательством Российской Федерации.

##### **Статья 14.1. Санитарно-защитные зоны предприятий, сооружений и иных объектов**

1. Санитарно-защитная зона - специальная территория с особым режимом использования, которая устанавливается вокруг объектов и производств, являющихся источниками воздействия на среду обитания и здоровья человека, размер которой обеспечивает уменьшение воздействия загрязнения

на атмосферный воздух (химического, биологического, физического) до значений, установленных гигиеническими нормативами.

2. Ширина санитарно-защитной зоны устанавливается с учетом санитарной классификации, результатов расчетов ожидаемого загрязнения атмосферного воздуха, уровней физических воздействий и натуральных исследований для действующих предприятий.

3. Ограничения использования земельных участков и объектов капитального строительства на территории санитарно-защитных зон определяется в соответствии с законодательством Российской Федерации.

#### **Статья 14.2. Водоохранные зоны водных объектов**

1. Водоохранными зонами являются территории, которые примыкают к береговой линии морей, рек, ручьев, каналов, озер, водохранилищ и на которых устанавливается специальный режим осуществления хозяйственной и иной деятельности в целях предотвращения загрязнения, засорения, заиления указанных водных объектов и истощения их вод, а также сохранения среды обитания водных биологических ресурсов и других объектов животного и растительного мира.

2. Установление на местности границ водоохранных зон водных объектов, в том числе посредством специальных информационных знаков, осуществляется в порядке, установленном Правительством Российской Федерации.

4. Ограничения использования земельных участков и объектов капитального строительства на территории водоохранных зон водных объектов определяются специальными режимами осуществления хозяйственной и иной деятельности, установленными Водным кодексом Российской Федерации.

#### **Статья 14.3. Охранные зоны инженерных коммуникаций, сооружений**

1. Охранные зоны инженерных коммуникаций, сооружений предназначены для обеспечения безопасной эксплуатации существующих и вновь строящихся инженерных коммуникаций, сооружений и устанавливаются в соответствии с законодательством Российской Федерации.

2. Ограничения использования земельных участков и объектов капитального строительства на территории охранных зон инженерных коммуникаций, сооружений определяются в соответствии с законодательством Российской Федерации.

#### **Статья 14.4. Зона минимальных расстояний до магистральных или промышленных трубопроводов**

1. Зона минимальных расстояний до магистральных или промышленных трубопроводов - это расстояние от оси подземных магистральных или промышленных трубопроводов до промышленных и сельскохозяйственных предприятий, жилых и нежилых зданий и сооружений, иных объектов,



обеспечивающих безопасность при возможных авариях объектов магистральных или промышленных трубопроводов.

2. Ограничения использования земельных участков и объектов капитального строительства на территории зон минимальных расстояний магистральных или промышленных трубопроводов определяются в соответствии с законодательством Российской Федерации.

#### **Статья 14.5. Охранная зона пунктов государственной геодезической сети**

1. Государственная геодезическая сеть представляет собой совокупность геодезических пунктов, расположенных равномерно по всей территории и закрепленных на местности специальными центрами, обеспечивающими их сохранность и устойчивость в плане и по высоте в течение длительного времени. Геодезические пункты являются основой при производстве геодезических и картографических работ в целях обеспечения общегосударственных, оборонных, научно – исследовательских задач, при инженерных изысканиях, строительстве и эксплуатации зданий, межевании земель и других специальных работ.

2. В пределах охранной зоны пункта государственной геодезической сети запрещается без разрешения территориальных органов Федеральной службы геодезии и картографии России осуществлять виды деятельности и производить работы, которые могут повлечь повреждения или уничтожение наружного знака, нарушить неизменность местоположения специального центра или создать затруднения для использования геодезического пункта по прямому назначению.

3. Дополнительные ограничения использования земельных участков и объектов капитального строительства на территории охранных зон пунктов государственной геодезической сети определяются в соответствии с законодательством Российской Федерации.

#### **Статья 15. Особо охраняемые природные территории**

1. Особо охраняемые природные территории (далее - ООПТ) - участки земли, водной поверхности и воздушного пространства над ними, где располагаются природные комплексы и объекты, которые имеют особое природоохранное, научное, культурное, эстетическое, рекреационное и оздоровительное значение, которые изъяты решениями органов государственной власти полностью или частично из хозяйственного использования и для которых установлен режим особой охраны.

2. Согласно данным, предоставленным Министерством природопользования Рязанской области, в настоящее время на территории Ермо-Николаевского сельского поселения расположен государственный природный заказник областного значения «Щербатовский» (реестровый номер 62:00-9.4), образованный Постановлением Администрации Рязанской области от 10.01.2003 № 5 «О развитии систем особо охраняемых природных территорий Рязанской области». Положение утверждено Постановлением Правительства Рязанской

области от 06.06.2012 № 160 «Об утверждении положений о государственных природных заказниках областного значения».

Согласно данным ЕГРН, в границах Ермо-Николаевского сельского поселения Пителинского муниципального района Рязанской области в северо-восточной его части частично расположена ООПТ - государственный природный заказник регионального значения «Мокшинский» с реестровым номером 62:00-9.6.

3. На территории Ермо-Николаевского сельского поселения Пителинского муниципального района Рязанской области отсутствуют ООПТ федерального и местного значения.

4. Ограничения использования земельных участков и объектов капитального строительства на территории ООПТ и охранных зон ООПТ определяются в соответствии с законодательством Российской Федерации.

### **Статья 16. Объекты культурного наследия**

1. На территории Ермо-Николаевского сельского поселения Пителинского муниципального района Рязанской области отсутствуют исторические поселения федерального и регионального значения.

2. Согласно данным, предоставленным государственной инспекцией по охране объектов культурного наследия Рязанской области, на территории Ермо-Николаевского сельского поселения Пителинского муниципального района Рязанской области находятся 2 выявленных объекта культурного наследия (памятники архитектуры), 13 выявленных объектов археологического наследия, перечень которых указан в таблицах.

#### **Перечень выявленных объектов культурного наследия (памятники архитектуры)**

№ п/п	Наименование объекта	Местонахождение	Реквизиты и наименование нормативного акта о постановке объекта на государственную охрану
1	«Смоленская церковь», сер. XIX в.	с. Высокие Поляны	Приказ комитета по культуре и туризму Рязанской области № 604 от 26.10.2010
2	«Казанская церковь», XIX в.	с. Терентьево	Приказ комитета по культуре и туризму Рязанской области № 269 от 14.04.2011

## Перечень выявленных объектов археологического наследия

№ п/п	Наименование объекта	Местонахождение	Реквизиты и наименование нормативного акта о постановке объекта на государственную охрану
1	Верхнеполянская I стоянка	2 км к В от с. Высокие Поляны, на правом берегу р. Ока	Приказ председателя комитета по культуре и туризму рязанской области от 14.04.2011 №269
2	Верхнеполянская II стоянка	2,5 км к В от с. Высокие Поляны, на правом берегу р. Ока	*_*
3	Верхнеполянская III стоянка	2,5 км к В от с. Высокие Поляны, на правом берегу р. Ока	*_*
4	Верхнеполянская IV стоянка	3,5 км к В от с. Высокие Поляны, на правом берегу р. Ока	*_*
5	Верхнеполянская V стоянка	3,0 км к В от с. Высокие Поляны, на правом берегу р. Ока	*_*
6	Верхнеполянская VI стоянка	3,5 км к ЮВ от церкви с. Высокие Поляны, на правом берегу р. Ока	*_*
7	Верхнеполянское селище	на территории с. Высокие Поляны	*_*
8	Лукинская I стоянка	3,5 км к СЗ от с. Высокие Поляны, на правом берегу р. Ока	*_*
9	Лукинская II стоянка	2 км к С от д. Лукино, правом берегу р. Ока	*_*
10	Пристань Каменка стоянка	3 км к СЗ от с. Высокие поляны, 2 км к С от с. Лукино	*_*
11	Сухарев лесок стоянка	3,5 км к В от с. Высокие Поляны, на правом берегу р. Ока	*_*
12	Усть-Петинское I поселение	4,5 км к В от с. Высокие Поляны, на правом берегу р. Ока	*_*
13	Усть-Петинское II поселение	4,5 км к С от с. Высокие Поляны, на правом берегу р. Ока	*_*

Границы территории указанного объекта не утверждены.

2. В соответствии с Федеральным законом от 25.06.2002 № 73-ФЗ «Об объектах культурного наследия (памятниках истории и культуры) народов Российской Федерации» проектирование и проведение землеустроительных, земляных, строительных, мелиоративных, хозяйственных и иных работ

осуществляются при отсутствии на данной территории объектов культурного наследия, включенных в реестр выявленных объектов культурного наследия.

3. В случае расположения на территории, подлежащей хозяйственному освоению, объектов культурного наследия, выявленных объектов культурного наследия землеустроительные, земляные, строительные, мелиоративные, хозяйственные и иные работы проводятся при наличии в проектах проведения таких работ разделов об обеспечении сохранности объектов культурного наследия, выявленных объектов, получивших положительное заключение государственной историко-культурной экспертизы.

4. Данные разделы являются документацией по сохранению выявленного объекта культурного наследия и подлежат согласованию с органом государственной охраны объектов культурного наследия.

В этой связи перед началом землеустроительных, земляных, строительных, мелиоративных, хозяйственных и иных работ застройщику (заказчику работ) необходимо:

1. Обеспечить разработку в составе проектной документации на строительство объекта недвижимости разделов по обеспечению сохранности памятника археологии в пределах территории, подлежащей застройке.

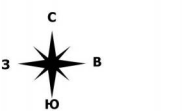
2. Получить положительное заключение государственной историко-культурной экспертизы проектной документации по разделам, связанным с сохранением объекта археологического наследия, и согласовать данные разделы с органом государственной охраны объектов культурного наследия Рязанской области.

Все мероприятия, связанные с проектированием и сохранением объекта археологического наследия (спасательные археологические полевые работы), проводятся специалистами — археологами, имеющими разрешение (открытый лист) на право проведения работ определенного вида, выдаваемое Министерством культуры Российской Федерации».



Правила землепользования и застройки муниципального образования - Ермо-Николаевское сельское поселение Пителинского муниципального района Рязанской области

Карта градостроительного зонирования  
М 1:30000



Балушево-Починковское сельское поселение

Новоделеренское сельское поселение

Нармское сельское поселение

Азеевское сельское поселение

Потальевское сельское поселение

Условные обозначения:

Границы единиц административно-территориального деления Российской Федерации

- Граница муниципального района
- Граница сельского поселения
- Граница населенного пункта

Автомобильные дороги

- Автомобильные дороги регионального или межмуниципального значения
- Автомобильные дороги местного значения

Поверхностные водные объекты

- Водоток (река, ручей, канал)
- Водоток (река, ручей, канал)
- Водоём (озеро, пруд, обводненный карьер, водохранилище)

Территориальные зоны

- 1 Жилые зоны
- 3.1 Производственная зона
- 3.2 Коммунально-складская зона
- 3.3 Зона инженерной инфраструктуры
- 3.4 Зона транспортной инфраструктуры
- 4.2 Зоны сельскохозяйственного использования
- 4.4 Производственная зона сельскохозяйственных предприятий
- 5,6 Зона озелененных территорий специального назначения
- 6.1 Зона кладбищ

Зоны с особыми условиями использования территорий

- Охранная зона газопроводов и систем газоснабжения
- Охранная зона объектов электросетевого хозяйства
- Охранная зона линий и сооружений связи
- Водоохранная зона
- Прибрежная защитная полоса
- Охранная зона пункта государственной геодезической сети

Условные обозначения:

Земли, для которых градостроительные регламенты не устанавливаются

- Земли лесного фонда
- Зона сельскохозяйственных угодий

Сети электросвязи

- Линия связи
- Линии электропередачи (ЛЭП)
- Линии электропередачи 110 кВ
- Линии электропередачи 10 кВ

Распределительные трубопроводы для транспортировки газа

- Газопровод распределительный среднего давления
- Газопровод распределительный низкого давления

Особо охраняемые природные территории

- Государственный природный заказник

Генеральный план муниципального образования - Ермо-Николаевское сельское поселение Пителинского муниципального района Рязанской области					
Изм.	Кол.уч.	Лист	Взам.	План.	Дата
Карта градостроительного зонирования М 1:30000				ГКУ РО "Центр градостроительного развития Рязанской области"	
		Страна	Лист	Листов	

Приложение № 2 к правилам  
землепользования и застройки  
муниципального образования -  
Ермо-Николаевское сельское поселение  
Пителинского муниципального района  
Рязанской области

Графическое описание местоположения границ территориальных зон,  
перечень координат характерных точек этих границ муниципального  
образования — Ермо-Николаевское сельское поселение Пителинского  
муниципального района Рязанской области



## ОПИСАНИЕ МЕСТОПОЛОЖЕНИЯ ГРАНИЦ

1 Жилые зоны в с.Высокие Поляны

(наименование объекта местоположение границ, которого описано (далее - объект))

## Раздел 1

Сведения об объекте		
№ п/п	Характеристики объекта	Описание характеристик
1	2	3
1	Местоположение объекта	<i>Российская Федерация, Рязанская область, р-н Пителинский, с/п Ермо-Николаевское, с Высокие Поляны</i>
2	Площадь объекта $\pm$ величина погрешности определения площади ( $P \pm \Delta P$ )	<i>2001842кв.м. <math>\pm</math> 506кв.м.</i>
3	Иные характеристики объекта	<i>Номер зоны: -</i>

## Раздел 2

Сведения о местоположении границ объекта					
1. Система координат <u>МСК-62</u>					
2. Сведения о характерных точках границ объекта					
Обозначение характерных точек границ	Координаты, м		Метод определения координат характерной точки	Средняя квадратическая погрешность положения характерной точки (Mt), м	Описание обозначения точки на местности (при наличии)
	X	Y			
1	2	3	4	5	6
ЗУЛ(1)					
1	456861,71	2267164,06	Картометрический метод	2,50	-
2	456856,43	2267283,64	Картометрический метод	2,50	-
3	456685,72	2267320,68	Картометрический метод	2,50	-
4	456635,39	2267344,83	Картометрический метод	2,50	-
5	456524,27	2267383,49	Картометрический метод	2,50	-
6	456463,12	2267434,22	Картометрический метод	2,50	-
7	456444,6	2267457,97	Картометрический метод	2,50	-
8	456439,77	2267482,13	Картометрический метод	2,50	-
9	456447,82	2267521,18	Картометрический метод	2,50	-
10	456414	2267548,96	Картометрический метод	2,50	-
11	456397,63	2267573,63	Картометрический метод	2,50	-
12	456375,94	2267593,76	Картометрический метод	2,50	-
13	456324,69	2267631,8	Картометрический метод	2,50	-
14	456297,64	2267647,57	Картометрический метод	2,50	-
15	456275,55	2267654,78	Картометрический метод	2,50	-
16	456267,44	2267654,33	Картометрический метод	2,50	-
17	456264,28	2267649,37	Картометрический метод	2,50	-
18	456271,04	2267635,85	Картометрический метод	2,50	-
19	456270,59	2267627,74	Картометрический метод	2,50	-
20	456266,99	2267625,49	Картометрический метод	2,50	-
21	456260,68	2267630,89	Картометрический метод	2,50	-
22	456208,26	2267678,61	Картометрический метод	2,50	-
23	456143,44	2267752,69	Картометрический метод	2,50	-
24	456135,79	2267767,59	Картометрический метод	2,50	-
25	456108,94	2267801,59	Картометрический метод	2,50	-
26	456087,07	2267821,14	Картометрический метод	2,50	-
27	456084,15	2267831,33	Картометрический метод	2,50	-
28	456083,31	2267846,14	Картометрический метод	2,50	-
29	456081,11	2267857,15	Картометрический метод	2,50	-
30	456073,4	2267862,1	Картометрический метод	2,50	-
31	456053,25	2267867,84	Картометрический метод	2,50	-
32	456038,76	2267885,96	Картометрический метод	2,50	-
33	456010,57	2267930,65	Картометрический метод	2,50	-
34	456000,15	2267964,49	Картометрический метод	2,50	-
35	455980,78	2267997,08	Картометрический метод	2,50	-
36	455965,88	2268051,84	Картометрический метод	2,50	-
37	455955,01	2268143,63	Картометрический метод	2,50	-
38	455950,69	2268179,8	Картометрический метод	2,50	-

## Сведения о местоположении границ объекта

39	455942,77	2268207,64	Картометрический метод	2,50	-
40	455916,31	2268235,85	Картометрический метод	2,50	-
41	455880,77	2268256,72	Картометрический метод	2,50	-
42	455817,71	2268286,23	Картометрический метод	2,50	-
43	455777,09	2268299,74	Картометрический метод	2,50	-
44	455718,6	2268317,55	Картометрический метод	2,50	-
45	455691,85	2268276,9	Картометрический метод	2,50	-
46	455650,98	2268200	Картометрический метод	2,50	-
47	455658,63	2268171,01	Картометрический метод	2,50	-
48	455656,22	2268155,31	Картометрический метод	2,50	-
49	455655,41	2268059,08	Картометрический метод	2,50	-
50	455644,14	2268002,31	Картометрический метод	2,50	-
51	455639,51	2267946,75	Картометрический метод	2,50	-
52	455636,09	2267874,68	Картометрический метод	2,50	-
53	455612,44	2267815,35	Картометрический метод	2,50	-
54	455586,2	2267715,27	Картометрический метод	2,50	-
55	455565,2	2267659,68	Картометрический метод	2,50	-
56	455526,28	2267601,7	Картометрический метод	2,50	-
57	455500,57	2267548,55	Картометрический метод	2,50	-
58	455462,36	2267562,52	Картометрический метод	2,50	-
59	455438,99	2267565,44	Картометрический метод	2,50	-
60	455421,89	2267568,69	Картометрический метод	2,50	-
61	455413,03	2267604,93	Картометрический метод	2,50	-
62	455411,83	2267623,85	Картометрический метод	2,50	-
63	455410,47	2267641,44	Картометрический метод	2,50	-
64	455381,23	2267646	Картометрический метод	2,50	-
65	455362,3	2267635,93	Картометрический метод	2,50	-
66	455338,15	2267628,28	Картометрический метод	2,50	-
67	455338,15	2267613,28	Картометрический метод	2,50	-
68	455279,92	2267639,77	Картометрический метод	2,50	-
69	455244,14	2267643,78	Картометрический метод	2,50	-
70	455223,8	2267650,83	Картометрический метод	2,50	-
71	455108,97	2267701,3	Картометрический метод	2,50	-
72	455014,97	2267739,34	Картометрический метод	2,50	-
73	454903,95	2267796,13	Картометрический метод	2,50	-
74	454850,84	2267815,86	Картометрический метод	2,50	-
75	454792,56	2267824,78	Картометрический метод	2,50	-
76	454745,5	2267853,7	Картометрический метод	2,50	-
77	454764,35	2267814,73	Картометрический метод	2,50	-
78	454766,77	2267770,05	Картометрический метод	2,50	-
79	454740,4	2267733,54	Картометрический метод	2,50	-
80	454684,85	2267733,54	Картометрический метод	2,50	-
81	454673,37	2267718,15	Картометрический метод	2,50	-
82	454661,42	2267670	Картометрический метод	2,50	-
83	454534,92	2267699,95	Картометрический метод	2,50	-
84	454487,41	2267708	Картометрический метод	2,50	-
85	454469,29	2267707,6	Картометрический метод	2,50	-
86	454383,53	2267722,09	Картометрический метод	2,50	-
87	454345,28	2267734,57	Картометрический метод	2,50	-
88	454332	2267735,38	Картометрический метод	2,50	-
89	454294,55	2267741,01	Картометрический метод	2,50	-

## Сведения о местоположении границ объекта

90	454276,84	2267672,97	Картометрический метод	2,50	-
91	454265,16	2267648,41	Картометрический метод	2,50	-
92	454245,84	2267629,89	Картометрический метод	2,50	-
93	454231,75	2267635,53	Картометрический метод	2,50	-
94	454223,69	2267631,1	Картометрический метод	2,50	-
95	454214,84	2267623,45	Картометрический метод	2,50	-
96	454205,57	2267581,17	Картометрический метод	2,50	-
97	454202,76	2267549,37	Картометрический метод	2,50	-
98	454211,21	2267518,36	Картометрический метод	2,50	-
99	454220,55	2267503,39	Картометрический метод	2,50	-
100	454249,86	2267473,67	Картометрический метод	2,50	-
101	454293,35	2267442,27	Картометрический метод	2,50	-
102	454311,67	2267424,55	Картометрический метод	2,50	-
103	454337,29	2267380,32	Картометрический метод	2,50	-
104	454357,36	2267339,29	Картометрический метод	2,50	-
105	454372,01	2267310,72	Картометрический метод	2,50	-
106	454788,98	2267125,64	Картометрический метод	2,50	-
107	454817,99	2267114,02	Картометрический метод	2,50	-
108	454844,63	2267092,85	Картометрический метод	2,50	-
109	454844,85	2267092,64	Картометрический метод	2,50	-
110	454854,8	2267083,6	Картометрический метод	2,50	-
111	454858,23	2267076,94	Картометрический метод	2,50	-
112	454900,3	2267028,78	Картометрический метод	2,50	-
113	454968,97	2266956,42	Картометрический метод	2,50	-
114	455007,52	2266945,36	Картометрический метод	2,50	-
115	455040,21	2266936,41	Картометрический метод	2,50	-
116	455060,75	2266930,7	Картометрический метод	2,50	-
117	455081,52	2266921,64	Картометрический метод	2,50	-
118	455101,78	2266915,69	Картометрический метод	2,50	-
119	455115,8	2266917,59	Картометрический метод	2,50	-
120	455128,48	2266920,27	Картометрический метод	2,50	-
121	455209,49	2266933,06	Картометрический метод	2,50	-
122	455225,76	2266927,64	Картометрический метод	2,50	-
123	455233,89	2266916,26	Картометрический метод	2,50	-
124	455238,23	2266895,12	Картометрический метод	2,50	-
125	455236,6	2266857,19	Картометрический метод	2,50	-
126	455234,43	2266797,57	Картометрический метод	2,50	-
127	455234,07	2266770,29	Картометрический метод	2,50	-
128	455235,48	2266740,5	Картометрический метод	2,50	-
129	455244,54	2266694,6	Картометрический метод	2,50	-
130	455252,59	2266648,3	Картометрический метод	2,50	-
131	455241,67	2266609,18	Картометрический метод	2,50	-
132	455246,15	2266543,62	Картометрический метод	2,50	-
133	455254	2266524,09	Картометрический метод	2,50	-
134	455272,27	2266452,63	Картометрический метод	2,50	-
135	455298,44	2266374,12	Картометрический метод	2,50	-
136	455319,78	2266318,96	Картометрический метод	2,50	-
137	455338,7	2266298,83	Картометрический метод	2,50	-
138	455367,01	2266286,07	Картометрический метод	2,50	-
139	455415,05	2266274,93	Картометрический метод	2,50	-
140	455466,04	2266273,36	Картометрический метод	2,50	-

## Сведения о местоположении границ объекта

141	455605,24	2266279,9	Картометрический метод	2,50	-
142	455625,6	2266275,93	Картометрический метод	2,50	-
143	455649,14	2266276,28	Картометрический метод	2,50	-
144	455710,12	2266276,28	Картометрический метод	2,50	-
145	455755,61	2266285,14	Картометрический метод	2,50	-
146	455776,15	2266311,71	Картометрический метод	2,50	-
147	455799,1	2266333,05	Картометрический метод	2,50	-
148	455833,32	2266358,01	Картометрический метод	2,50	-
149	455858,7	2266364,69	Картометрический метод	2,50	-
150	455881,23	2266360,75	Картометрический метод	2,50	-
151	455906,58	2266342,17	Картометрический метод	2,50	-
152	455950,91	2266383,76	Картометрический метод	2,50	-
153	455933,89	2266407,39	Картометрический метод	2,50	-
154	455929,7	2266415,76	Картометрический метод	2,50	-
155	455928,13	2266445,06	Картометрический метод	2,50	-
156	455924,47	2266454,48	Картометрический метод	2,50	-
157	455913,47	2266464,95	Картометрический метод	2,50	-
158	455902,96	2266475,87	Картометрический метод	2,50	-
159	455901,32	2266481,19	Картометрический метод	2,50	-
160	455906,23	2266488,55	Картометрический метод	2,50	-
161	455912,37	2266496,73	Картометрический метод	2,50	-
162	455914,82	2266506,14	Картометрический метод	2,50	-
163	455911,55	2266527,82	Картометрический метод	2,50	-
164	455911,14	2266541,31	Картометрический метод	2,50	-
165	455911,55	2266545,81	Картометрический метод	2,50	-
166	455917,69	2266549,09	Картометрический метод	2,50	-
167	455927,92	2266550,31	Картометрический метод	2,50	-
168	455938,55	2266557,67	Картометрический метод	2,50	-
169	455944,28	2266569,94	Картометрический метод	2,50	-
170	455944,28	2266576,49	Картометрический метод	2,50	-
171	455938,55	2266582,22	Картометрический метод	2,50	-
172	455923,41	2266597,35	Картометрический метод	2,50	-
173	455921,37	2266602,26	Картометрический метод	2,50	-
174	455926,28	2266610,85	Картометрический метод	2,50	-
175	455936,51	2266625,57	Картометрический метод	2,50	-
176	455938,96	2266632,52	Картометрический метод	2,50	-
177	455940,43	2266649,68	Картометрический метод	2,50	-
178	455938,58	2266654,49	Картометрический метод	2,50	-
179	455928,96	2266668,92	Картометрический метод	2,50	-
180	455923,4	2266679,65	Картометрический метод	2,50	-
181	455923,4	2266692,6	Картометрический метод	2,50	-
182	455909,42	2266720,37	Картометрический метод	2,50	-
183	455917,87	2266739,29	Картометрический метод	2,50	-
184	455920,29	2266756,61	Картометрический метод	2,50	-
185	455911,83	2266783,18	Картометрический метод	2,50	-
186	455948,58	2266782,13	Картометрический метод	2,50	-
187	455965,38	2266797,67	Картометрический метод	2,50	-
188	455979,07	2266814,99	Картометрический метод	2,50	-
189	455986,32	2266824,25	Картометрический метод	2,50	-
190	455984,71	2266843,17	Картометрический метод	2,50	-
191	455977,46	2266869,34	Картометрический метод	2,50	-

## Сведения о местоположении границ объекта

192	455957,33	2266932,15	Картометрический метод	2,50	-
193	455946,46	2266976,03	Картометрический метод	2,50	-
194	455934,38	2267015,49	Картометрический метод	2,50	-
195	455932,37	2267032	Картометрический метод	2,50	-
196	455925,52	2267045,28	Картометрический метод	2,50	-
197	455917,07	2267099,64	Картометрический метод	2,50	-
198	455923,51	2267113,73	Картометрический метод	2,50	-
199	455936,39	2267125,81	Картометрический метод	2,50	-
200	455945,05	2267140,1	Картометрический метод	2,50	-
201	455965,28	2267130,64	Картометрический метод	2,50	-
202	456001,52	2267119,37	Картометрический метод	2,50	-
203	456045,4	2267112,93	Картометрический метод	2,50	-
204	456050,92	2267112,16	Картометрический метод	2,50	-
205	456045,07	2267129,15	Картометрический метод	2,50	-
206	456047,89	2267152,88	Картометрический метод	2,50	-
207	456079,42	2267236,78	Картометрический метод	2,50	-
208	456093,53	2267273,32	Картометрический метод	2,50	-
209	456103,78	2267289,93	Картометрический метод	2,50	-
210	456117,45	2267300,3	Картометрический метод	2,50	-
211	456127,23	2267304,11	Картометрический метод	2,50	-
212	456140,39	2267305,87	Картометрический метод	2,50	-
213	456152,7	2267304,33	Картометрический метод	2,50	-
214	456274,74	2267273,32	Картометрический метод	2,50	-
215	456319,02	2267236,13	Картометрический метод	2,50	-
216	456321,3	2267245,61	Картометрический метод	2,50	-
217	456325,3	2267236,55	Картометрический метод	2,50	-
218	456326,66	2267231,57	Картометрический метод	2,50	-
219	456327,22	2267227,48	Картометрический метод	2,50	-
220	456327,64	2267229,69	Картометрический метод	2,50	-
221	456366,29	2267319,87	Картометрический метод	2,50	-
222	456422,66	2267294,1	Картометрический метод	2,50	-
223	456454,87	2267287,66	Картометрический метод	2,50	-
224	456540,22	2267257,06	Картометрический метод	2,50	-
225	456568,6	2267250,11	Картометрический метод	2,50	-
226	456614,3	2267236,13	Картометрический метод	2,50	-
227	456676,31	2267216,8	Картометрический метод	2,50	-
228	456716,97	2267201,9	Картометрический метод	2,50	-
229	456794,68	2267180,57	Картометрический метод	2,50	-
230	456845,41	2267168,08	Картометрический метод	2,50	-
1	456861,71	2267164,06	Картометрический метод	2,50	-
231	454993,12	2267070,61	Картометрический метод	2,50	-
232	455040,23	2267113,97	Картометрический метод	2,50	-
233	454917,14	2267151,89	Картометрический метод	2,50	-
234	454898,62	2267099,93	Картометрический метод	2,50	-
231	454993,12	2267070,61	Картометрический метод	2,50	-
235	454997,45	2267210,98	Картометрический метод	2,50	-
236	455009,42	2267246,67	Картометрический метод	2,50	-
237	455004,17	2267249,19	Картометрический метод	2,50	-
238	455005,23	2267262,67	Картометрический метод	2,50	-



## Сведения о местоположении границ объекта

239	454973,03	2267273,16	Картометрический метод	2,50	-
240	454959,83	2267277,45	Картометрический метод	2,50	-
241	454944,18	2267227,75	Картометрический метод	2,50	-
235	454997,45	2267210,98	Картометрический метод	2,50	-
ЗУ1(2)					
242	456301,07	2267077,9	Картометрический метод	2,50	-
243	456312,34	2267116,15	Картометрический метод	2,50	-
244	456313,95	2267156,81	Картометрический метод	2,50	-
245	456319,37	2267185,67	Картометрический метод	2,50	-
246	456293,86	2267101,28	Картометрический метод	2,50	-
247	456284,8	2267084,21	Картометрический метод	2,50	-
248	456280,77	2267080,6	Картометрический метод	2,50	-
242	456301,07	2267077,9	Картометрический метод	2,50	-

## 3. Сведения о характерных точках части (частей) границы объекта

Обозначение характерных точек части границы	Координаты, м		Метод определения координат характерной точки	Средняя квадратическая погрешность положения характерной точки (Mt), м	Описание обозначения точки на местности (при наличии)
	X	Y			
1	2	3	4	5	6
Часть № _					
-	-	-	-	-	-

## ОПИСАНИЕ МЕСТОПОЛОЖЕНИЯ ГРАНИЦ

1 Жилые зоны в с.Ермо-Николаевка

(наименование объекта местоположение границ, которого описано (далее - объект))

## Раздел 1

Сведения об объекте		
№ п/п	Характеристики объекта	Описание характеристик
1	2	3
1	Местоположение объекта	<i>Российская Федерация, Рязанская область, р-н Пителинский, с/п Ермо-Николаевское, с Ермо-Николаевка</i>
2	Площадь объекта $\pm$ величина погрешности определения площади ( $P \pm \Delta P$ )	<i>1487478кв.м. <math>\pm</math> 427кв.м.</i>
3	Иные характеристики объекта	<i>Номер зоны:</i>

## Раздел 2

Сведения о местоположении границ объекта					
1. Система координат <u>МСК-62</u>					
2. Сведения о характерных точках границ объекта					
Обозначение характерных точек границ	Координаты, м		Метод определения координат характерной точки	Средняя квадратическая погрешность положения характерной точки (Mt), м	Описание обозначения точки на местности (при наличии)
	X	Y			
1	2	3	4	5	6
1	452053,63	2267713,87	Картометрический метод	2,50	-
2	452049,8	2267722,25	Картометрический метод	2,50	-
3	452065,44	2267849,85	Картометрический метод	2,50	-
4	452073,45	2267861,85	Картометрический метод	2,50	-
5	452066,38	2267921,39	Картометрический метод	2,50	-
6	452079,92	2267932,23	Картометрический метод	2,50	-
7	452080,8	2267941,76	Картометрический метод	2,50	-
8	452081,97	2267954,51	Картометрический метод	2,50	-
9	452082,85	2267964,06	Картометрический метод	2,50	-
10	452100,2	2268158,73	Картометрический метод	2,50	-
11	452098,55	2268206,46	Картометрический метод	2,50	-
12	452080,29	2268219,56	Картометрический метод	2,50	-
13	452039,35	2268250,89	Картометрический метод	2,50	-
14	452008,1	2268300,59	Картометрический метод	2,50	-
15	451930,79	2268363,17	Картометрический метод	2,50	-
16	451923,93	2268435,83	Картометрический метод	2,50	-
17	451916	2268528,21	Картометрический метод	2,50	-
18	451872	2268579,64	Картометрический метод	2,50	-
19	451855,15	2268717,99	Картометрический метод	2,50	-
20	451825,42	2268769,04	Картометрический метод	2,50	-
21	451798,74	2268787,73	Картометрический метод	2,50	-
22	451761,61	2268825,24	Картометрический метод	2,50	-
23	451746,4	2268808,71	Картометрический метод	2,50	-
24	451689,91	2268765,91	Картометрический метод	2,50	-
25	451659,5	2268735,14	Картометрический метод	2,50	-
26	451625,82	2268701,11	Картометрический метод	2,50	-
27	451599,5	2268680,42	Картометрический метод	2,50	-
28	451580,21	2268672	Картометрический метод	2,50	-
29	451563,01	2268667,08	Картометрический метод	2,50	-
30	451545,82	2268665,68	Картометрический метод	2,50	-
31	451523,25	2268667,49	Картометрический метод	2,50	-
32	451492,37	2268676,26	Картометрический метод	2,50	-
33	451472,72	2268678,01	Картометрический метод	2,50	-
34	451451,32	2268676,96	Картометрический метод	2,50	-
35	451420,09	2268667,49	Картометрический метод	2,50	-
36	451406,06	2268666,79	Картометрический метод	2,50	-
37	451374	2268667,17	Картометрический метод	2,50	-
38	451357,16	2268660,85	Картометрический метод	2,50	-
39	451333,3	2268655,24	Картометрический метод	2,50	-

## Сведения о местоположении границ объекта

40	451315,06	2268643,66	Картометрический метод	2,50	-
41	451291,9	2268638,4	Картометрический метод	2,50	-
42	451246,64	2268628,58	Картометрический метод	2,50	-
43	451210,28	2268631,04	Картометрический метод	2,50	-
44	451187,83	2268625,08	Картометрический метод	2,50	-
45	451167,13	2268622,62	Картометрический метод	2,50	-
46	451138,54	2268622,31	Картометрический метод	2,50	-
47	451111,87	2268625,81	Картометрический метод	2,50	-
48	451095,03	2268630,73	Картометрический метод	2,50	-
49	451079,94	2268631,43	Картометрический метод	2,50	-
50	451051,52	2268626,87	Картометрический метод	2,50	-
51	450987,75	2268602,33	Картометрический метод	2,50	-
52	450942,77	2268577,88	Картометрический метод	2,50	-
53	450915,41	2268561,04	Картометрический метод	2,50	-
54	450890,14	2268535,43	Картометрический метод	2,50	-
55	450862,07	2268494,38	Картометрический метод	2,50	-
56	450844,88	2268468,42	Картометрический метод	2,50	-
57	450826,74	2268440,15	Картометрический метод	2,50	-
58	450811,65	2268415,59	Картометрический метод	2,50	-
59	450802,88	2268391,38	Картометрический метод	2,50	-
60	450795,86	2268358,4	Картометрический метод	2,50	-
61	450788,49	2268342,62	Картометрический метод	2,50	-
62	450728,98	2268256,15	Картометрический метод	2,50	-
63	450696,35	2268221,07	Картометрический метод	2,50	-
64	450667,58	2268194,06	Картометрический метод	2,50	-
65	450621,41	2268161,18	Картометрический метод	2,50	-
66	450583,12	2268140,83	Картометрический метод	2,50	-
67	450580,24	2268139,3	Картометрический метод	2,50	-
68	450596,07	2268124,42	Картометрический метод	2,50	-
69	450596,55	2268123,97	Картометрический метод	2,50	-
70	450559,87	2267992,25	Картометрический метод	2,50	-
71	450520,21	2267902,87	Картометрический метод	2,50	-
72	450452,74	2267870,7	Картометрический метод	2,50	-
73	450434,6	2267839,38	Картометрический метод	2,50	-
74	450423,87	2267801,47	Картометрический метод	2,50	-
75	450425,52	2267771,8	Картометрический метод	2,50	-
76	450437,9	2267750,37	Картометрический метод	2,50	-
77	450475,01	2267729,77	Картометрический метод	2,50	-
78	450509,14	2267708,4	Картометрический метод	2,50	-
79	450504,7	2267692,68	Картометрический метод	2,50	-
80	450497,28	2267679,5	Картометрический метод	2,50	-
81	450484,91	2267663,01	Картометрический метод	2,50	-
82	450489,03	2267650,65	Картометрический метод	2,50	-
83	450518,6	2267618,62	Картометрический метод	2,50	-
84	450559,29	2267594,44	Картометрический метод	2,50	-
85	450582,47	2267570,27	Картометрический метод	2,50	-
86	450584,83	2267530,85	Картометрический метод	2,50	-
87	450625,82	2267482,63	Картометрический метод	2,50	-
88	450646,84	2267455,15	Картометрический метод	2,50	-
89	450643,61	2267441,46	Картометрический метод	2,50	-
90	450696,39	2267388,95	Картометрический метод	2,50	-

## Сведения о местоположении границ объекта

91	450702,62	2267375,84	Картометрический метод	2,50	-
92	450721,55	2267402,81	Картометрический метод	2,50	-
93	450728,39	2267394,76	Картометрический метод	2,50	-
94	450736,04	2267384,69	Картометрический метод	2,50	-
95	450770,26	2267380,27	Картометрический метод	2,50	-
96	450778,72	2267373,82	Картометрический метод	2,50	-
97	450783,15	2267360,13	Картометрический метод	2,50	-
98	450786,38	2267335,3	Картометрический метод	2,50	-
99	450785,56	2267294,25	Картометрический метод	2,50	-
100	450807,9	2267295,8	Картометрический метод	2,50	-
101	450834,82	2267298,59	Картометрический метод	2,50	-
102	450842,88	2267298,21	Картометрический метод	2,50	-
103	450848,18	2267253,32	Картометрический метод	2,50	-
104	450981,8	2267186,46	Картометрический метод	2,50	-
105	451074,22	2267181,77	Картометрический метод	2,50	-
106	451106,43	2267193,45	Картометрический метод	2,50	-
107	451145,88	2267211,57	Картометрический метод	2,50	-
108	451167,46	2267231,32	Картометрический метод	2,50	-
109	451169,56	2267279,19	Картометрический метод	2,50	-
110	451201,23	2267398,88	Картометрический метод	2,50	-
111	451193,48	2267458,02	Картометрический метод	2,50	-
112	451222,59	2267585,35	Картометрический метод	2,50	-
113	451256,27	2267743,74	Картометрический метод	2,50	-
114	451260,57	2267789,32	Картометрический метод	2,50	-
115	451296,24	2267808,17	Картометрический метод	2,50	-
116	451399,42	2267802,9	Картометрический метод	2,50	-
117	451490,62	2267785,22	Картометрический метод	2,50	-
118	451613,51	2267782,45	Картометрический метод	2,50	-
119	451711,05	2267773,82	Картометрический метод	2,50	-
120	451714,22	2267689,06	Картометрический метод	2,50	-
121	451813,72	2267672,02	Картометрический метод	2,50	-
122	451844,48	2267668,25	Картометрический метод	2,50	-
123	451878,98	2267675,78	Картометрический метод	2,50	-
1	452053,63	2267713,87	Картометрический метод	2,50	-
124	451506,87	2267809,28	Картометрический метод	2,50	-
125	451506,79	2267869,28	Картометрический метод	2,50	-
126	451446,79	2267869,19	Картометрический метод	2,50	-
127	451446,87	2267809,19	Картометрический метод	2,50	-
124	451506,87	2267809,28	Картометрический метод	2,50	-
128	451782,79	2268164,81	Картометрический метод	2,50	-
129	451785,42	2268273,11	Картометрический метод	2,50	-
130	451762,57	2268273,83	Картометрический метод	2,50	-
131	451762,18	2268264,19	Картометрический метод	2,50	-
132	451757,18	2268264,83	Картометрический метод	2,50	-
133	451721,34	2268269,35	Картометрический метод	2,50	-
134	451716,06	2268216,22	Картометрический метод	2,50	-
135	451751,49	2268215,41	Картометрический метод	2,50	-
136	451760,19	2268214,29	Картометрический метод	2,50	-
137	451758,15	2268162,97	Картометрический метод	2,50	-

## Сведения о местоположении границ объекта

128	451782,79	2268164,81	Картометрический метод	2,50	-
138	451396,88	2268420,48	Картометрический метод	2,50	-
139	451394,9	2268525,45	Картометрический метод	2,50	-
140	451307,14	2268535,84	Картометрический метод	2,50	-
141	451291,49	2268446,35	Картометрический метод	2,50	-
142	451327,35	2268428,3	Картометрический метод	2,50	-
138	451396,88	2268420,48	Картометрический метод	2,50	-
143	451401,72	2268554,18	Картометрический метод	2,50	-
144	451396,61	2268632,65	Картометрический метод	2,50	-
145	451268,74	2268609,06	Картометрический метод	2,50	-
146	451249,07	2268605,43	Картометрический метод	2,50	-
147	451097,62	2268577,49	Картометрический метод	2,50	-
148	451098,52	2268483,35	Картометрический метод	2,50	-
149	451214,36	2268500,91	Картометрический метод	2,50	-
150	451208,41	2268572,1	Картометрический метод	2,50	-
151	451248,94	2268568,34	Картометрический метод	2,50	-
152	451268,86	2268566,5	Картометрический метод	2,50	-
143	451401,72	2268554,18	Картометрический метод	2,50	-
153	450919,8	2268338,09	Картометрический метод	2,50	-
154	450932,77	2268386,37	Картометрический метод	2,50	-
155	450884,49	2268399,34	Картометрический метод	2,50	-
156	450871,52	2268351,06	Картометрический метод	2,50	-
153	450919,8	2268338,09	Картометрический метод	2,50	-
157	450848,93	2267299,29	Картометрический метод	2,50	-
158	450857,49	2267330,55	Картометрический метод	2,50	-
159	450834,75	2267336,85	Картометрический метод	2,50	-
160	450826,78	2267305,45	Картометрический метод	2,50	-
157	450848,93	2267299,29	Картометрический метод	2,50	-

## 3. Сведения о характерных точках части (частей) границы объекта

Обозначение характерных точек части границы	Координаты, м		Метод определения координат характерной точки	Средняя квадратическая погрешность положения характерной точки (Mt), м	Описание обозначения точки на местности (при наличии)
	X	Y			
1	2	3	4	5	6
Часть № -					
-	-	-	-	-	-



## ОПИСАНИЕ МЕСТОПОЛОЖЕНИЯ ГРАНИЦ

1 Жилые зоны в д. Жуковка

(наименование объекта местоположение границ, которого описано (далее - объект))

## Раздел 1

Сведения об объекте		
№ п/п	Характеристики объекта	Описание характеристик
1	2	3
1	Местоположение объекта	<i>Российская Федерация, Рязанская область, р-н Пителинский, с/п Ермо-Николаевское, д Жуковка</i>
2	Площадь объекта $\pm$ величина погрешности определения площади ( $P \pm \Delta P$ )	<i>85983 кв.м. <math>\pm</math> 103 кв.м.</i>
3	Иные характеристики объекта	<i>Номер зоны: -</i>

## Раздел 2

Сведения о местоположении границ объекта					
1. Система координат <u>МСК-62</u>					
2. Сведения о характерных точках границ объекта					
Обозначение характерных точек границ	Координаты, м		Метод определения координат характерной точки	Средняя квадратическая погрешность положения характерной точки (Mt), м	Описание обозначения точки на местности (при наличии)
	X	Y			
1	2	3	4	5	6
1	449350,8	2268857,82	Картометрический метод	2,50	-
2	449346,62	2268968,71	Картометрический метод	2,50	-
3	449336,23	2269089,74	Картометрический метод	2,50	-
4	449327,28	2269185,68	Картометрический метод	2,50	-
5	449261,77	2269200,45	Картометрический метод	2,50	-
6	449193,8	2269205,89	Картометрический метод	2,50	-
7	449150,21	2269198,27	Картометрический метод	2,50	-
8	449133,48	2269208,19	Картометрический метод	2,50	-
9	449072,68	2269211,82	Картометрический метод	2,50	-
10	449041,28	2269196,92	Картометрический метод	2,50	-
11	449028,39	2269181,22	Картометрический метод	2,50	-
12	449025,58	2269163,1	Картометрический метод	2,50	-
13	449031,61	2269124,05	Картометрический метод	2,50	-
14	449040,47	2269086,6	Картометрический метод	2,50	-
15	449057,66	2269053,91	Картометрический метод	2,50	-
16	449085,57	2269015,74	Картометрический метод	2,50	-
17	449103,68	2268999,64	Картометрический метод	2,50	-
18	449162,47	2268926,36	Картометрический метод	2,50	-
19	449189,04	2268880,46	Картометрический метод	2,50	-
20	449198,3	2268864,76	Картометрический метод	2,50	-
21	449201,78	2268850,43	Картометрический метод	2,50	-
1	449350,8	2268857,82	Картометрический метод	2,50	-
3. Сведения о характерных точках части (частей) границы объекта					
Обозначение характерных точек части границы	Координаты, м		Метод определения координат характерной точки	Средняя квадратическая погрешность положения характерной точки (Mt), м	Описание обозначения точки на местности (при наличии)
	X	Y			
1	2	3	4	5	6
Часть № -					
-	-	-	-	-	-

## ОПИСАНИЕ МЕСТОПОЛОЖЕНИЯ ГРАНИЦ

1 Жилые зоны в д.Кононовка

(наименование объекта местоположение границ, которого описано (далее - объект))

## Раздел 1

Сведения об объекте		
№ п/п	Характеристики объекта	Описание характеристик
1	2	3
1	Местоположение объекта	<i>Российская Федерация, Рязанская область, р-н Пителинский, с/п Ермо-Николаевское, д Кононовка</i>
2	Площадь объекта $\pm$ величина погрешности определения площади ( $P \pm \Delta P$ )	<i>473604кв.м. <math>\pm</math> 241кв.м.</i>
3	Иные характеристики объекта	<i>Номер зоны: -</i>

## Раздел 2

Сведения о местоположении границ объекта					
1. Система координат <u>МСК-62</u>					
2. Сведения о характерных точках границ объекта					
Обозначение характерных точек границ	Координаты, м		Метод определения координат характерной точки	Средняя квадратическая погрешность положения характерной точки (Мт), м	Описание обозначения точки на местности (при наличии)
	Х	У			
1	2	3	4	5	6
1	448718,65	2269394,64	Картометрический метод	2,50	-
2	448804,63	2269471,84	Картометрический метод	2,50	-
3	448815,26	2269485,4	Картометрический метод	2,50	-
4	448807,61	2269498,69	Картометрический метод	2,50	-
5	448793,51	2269520,02	Картометрический метод	2,50	-
6	448795,53	2269562,7	Картометрический метод	2,50	-
7	448804,59	2269621,28	Картометрический метод	2,50	-
8	448808,01	2269643,83	Картометрический метод	2,50	-
9	448805,37	2269652,34	Картометрический метод	2,50	-
10	448802,26	2269661,48	Картометрический метод	2,50	-
11	448791,55	2269673,83	Картометрический метод	2,50	-
12	448755,62	2269712,88	Картометрический метод	2,50	-
13	448734,88	2269735,43	Картометрический метод	2,50	-
14	448717,77	2269761,4	Картометрический метод	2,50	-
15	448670,26	2269862,86	Картометрический метод	2,50	-
16	448655,77	2269892,65	Картометрический метод	2,50	-
17	448593,29	2269945,95	Картометрический метод	2,50	-
18	448551,49	2269986,06	Картометрический метод	2,50	-
19	448528,54	2270013,84	Картометрический метод	2,50	-
20	448543,35	2270027,58	Картометрический метод	2,50	-
21	448529,34	2270048,06	Картометрический метод	2,50	-
22	448516,46	2270037,59	Картометрический метод	2,50	-
23	448483,14	2270108,84	Картометрический метод	2,50	-
24	448477,41	2270129,39	Картометрический метод	2,50	-
25	448391,25	2270241,32	Картометрический метод	2,50	-
26	448353	2270288,02	Картометрический метод	2,50	-
27	448326,83	2270311,38	Картометрический метод	2,50	-
28	448301,46	2270328,69	Картометрический метод	2,50	-
29	448240,67	2270345,2	Картометрический метод	2,50	-
30	448210,47	2270356,07	Картометрический метод	2,50	-
31	448153,3	2270400,76	Картометрический метод	2,50	-
32	448050,6	2270462,51	Картометрический метод	2,50	-
33	448053,75	2270412,14	Картометрический метод	2,50	-
34	448048,51	2270360,69	Картометрический метод	2,50	-
35	448062,07	2270322,88	Картометрический метод	2,50	-
36	448088,19	2270291,73	Картометрический метод	2,50	-
37	448132,45	2270198,68	Картометрический метод	2,50	-
38	448132,82	2270149,12	Картометрический метод	2,50	-
39	448178,32	2270056,78	Картометрический метод	2,50	-

## Сведения о местоположении границ объекта

40	448267,92	2269893,42	Картометрический метод	2,50	-
41	448280,87	2269864,35	Картометрический метод	2,50	-
42	448278,73	2269844,34	Картометрический метод	2,50	-
43	448121,76	2269754,55	Картометрический метод	2,50	-
44	447919,17	2269660,34	Картометрический метод	2,50	-
45	447914,58	2269638,82	Картометрический метод	2,50	-
46	447933,67	2269512,17	Картометрический метод	2,50	-
47	447941,72	2269469,09	Картометрический метод	2,50	-
48	447965,68	2269469,93	Картометрический метод	2,50	-
49	447997,33	2269473,58	Картометрический метод	2,50	-
50	448047,06	2269315,22	Картометрический метод	2,50	-
51	448466,86	2269535,62	Картометрический метод	2,50	-
52	448522,32	2269541,03	Картометрический метод	2,50	-
53	448591,41	2269505,09	Картометрический метод	2,50	-
1	448718,65	2269394,64	Картометрический метод	2,50	-

## 3. Сведения о характерных точках части (частей) границы объекта

Обозначение характерных точек части границы	Координаты, м		Метод определения координат характерной точки	Средняя квадратическая погрешность положения характерной точки (Mt), м	Описание обозначения точки на местности (при наличии)
	X	Y			
1	2	3	4	5	6
Часть № _					
-	-	-	-	-	-



## ОПИСАНИЕ МЕСТОПОЛОЖЕНИЯ ГРАНИЦ

1 Жилые зоны в д.Кошибеевка

(наименование объекта местоположение границ, которого описано (далее - объект))

## Раздел 1

Сведения об объекте		
№ п/п	Характеристики объекта	Описание характеристик
1	2	3
1	Местоположение объекта	<i>Российская Федерация, Рязанская область, р-н Пителинский, с/п Ермо-Николаевское, д Кошибеевка</i>
2	Площадь объекта $\pm$ величина погрешности определения площади ( $P \pm \Delta P$ )	<i>213936кв.м. <math>\pm</math> 162кв.м.</i>
3	Иные характеристики объекта	<i>Номер зоны: -</i>

## Раздел 2

Сведения о местоположении границ объекта					
1. Система координат <u>МСК-62</u>					
2. Сведения о характерных точках границ объекта					
Обозначение характерных точек границ	Координаты, м		Метод определения координат характерной точки	Средняя квадратическая погрешность положения характерной точки (Мт), м	Описание обозначения точки на местности (при наличии)
	X	Y			
1	2	3	4	5	6
1	447033,29	2266262,88	Картометрический метод	2,50	-
2	447029,39	2266269,12	Картометрический метод	2,50	-
3	447025,23	2266272,03	Картометрический метод	2,50	-
4	447015,52	2266278,82	Картометрический метод	2,50	-
5	446993,91	2266293,94	Картометрический метод	2,50	-
6	446968,38	2266305,76	Картометрический метод	2,50	-
7	446940,88	2266383,14	Картометрический метод	2,50	-
8	446920,26	2266326,4	Картометрический метод	2,50	-
9	446611,71	2266336,48	Картометрический метод	2,50	-
10	446599,72	2266341,73	Картометрический метод	2,50	-
11	446601,35	2266357,85	Картометрический метод	2,50	-
12	446592,3	2266358,94	Картометрический метод	2,50	-
13	446586,31	2266359,66	Картометрический метод	2,50	-
14	446533,87	2266365,99	Картометрический метод	2,50	-
15	446488,49	2266370,64	Картометрический метод	2,50	-
16	446486,17	2266382,27	Картометрический метод	2,50	-
17	446487,33	2266485,73	Картометрический метод	2,50	-
18	446501,94	2266621,45	Картометрический метод	2,50	-
19	446497,6	2266631,75	Картометрический метод	2,50	-
20	446486,22	2266638,25	Картометрический метод	2,50	-
21	446407,08	2266655,58	Картометрический метод	2,50	-
22	446450,99	2266753,07	Картометрический метод	2,50	-
23	446454,78	2266772,57	Картометрический метод	2,50	-
24	446452,07	2266780,69	Картометрический метод	2,50	-
25	446439,06	2266786,65	Картометрический метод	2,50	-
26	446397,87	2266795,86	Картометрический метод	2,50	-
27	446389,74	2266801,27	Картометрический метод	2,50	-
28	446388,11	2266813,73	Картометрический метод	2,50	-
29	446392,91	2266828,97	Картометрический метод	2,50	-
30	446403,29	2266861,93	Картометрический метод	2,50	-
31	446412,5	2266899,85	Картометрический метод	2,50	-
32	446408,71	2266911,22	Картометрический метод	2,50	-
33	446395,16	2266919,34	Картометрический метод	2,50	-
34	446366,32	2266925,55	Картометрический метод	2,50	-
35	446333,58	2266925,53	Картометрический метод	2,50	-
36	446304,96	2266851,83	Картометрический метод	2,50	-
37	446249,97	2266719,75	Картометрический метод	2,50	-
38	446227,51	2266673,44	Картометрический метод	2,50	-
39	446168,72	2266558,96	Картометрический метод	2,50	-

## Сведения о местоположении границ объекта

40	446135,39	2266509,14	Картометрический метод	2,50	-
41	446109,43	2266476,51	Картометрический метод	2,50	-
42	446084,29	2266447,23	Картометрический метод	2,50	-
43	446075,55	2266437,05	Картометрический метод	2,50	-
44	446025,37	2266391,09	Картометрический метод	2,50	-
45	445911,73	2266238,48	Картометрический метод	2,50	-
46	445978,36	2266253,44	Картометрический метод	2,50	-
47	445978,7	2266253,52	Картометрический метод	2,50	-
48	446131,54	2266284,63	Картометрический метод	2,50	-
49	446171,39	2266293,48	Картометрический метод	2,50	-
50	446176,41	2266294,59	Картометрический метод	2,50	-
51	446194,37	2266298,58	Картометрический метод	2,50	-
52	446197,87	2266299,28	Картометрический метод	2,50	-
53	446221,95	2266302,89	Картометрический метод	2,50	-
54	446228,86	2266303,92	Картометрический метод	2,50	-
55	446265,43	2266305,91	Картометрический метод	2,50	-
56	446286,87	2266304,67	Картометрический метод	2,50	-
57	446323,55	2266302,54	Картометрический метод	2,50	-
58	446513,16	2266291,94	Картометрический метод	2,50	-
59	446513,15	2266291,7	Картометрический метод	2,50	-
60	446545,98	2266289,92	Картометрический метод	2,50	-
61	446593,04	2266287,36	Картометрический метод	2,50	-
62	446593,05	2266287,48	Картометрический метод	2,50	-
1	447033,29	2266262,88	Картометрический метод	2,50	-

## 3. Сведения о характерных точках части (частей) границы объекта

Обозначение характерных точек части границы	Координаты, м		Метод определения координат характерной точки	Средняя квадратическая погрешность положения характерной точки (Мт), м	Описание обозначения точки на местности (при наличии)
	X	Y			
1	2	3	4	5	6
Часть № -					
-	-	-	-	-	-

## ОПИСАНИЕ МЕСТОПОЛОЖЕНИЯ ГРАНИЦ

1 Жилые зоны в п.Краснопартизанский

(наименование объекта местоположение границ, которого описано (далее - объект))

## Раздел 1

Сведения об объекте		
№ п/п	Характеристики объекта	Описание характеристик
1	2	3
1	Местоположение объекта	<i>Российская Федерация, Рязанская область, р-н Пителинский, с/п Ермо-Николаевское, п Краснопартизанский</i>
2	Площадь объекта $\pm$ величина погрешности определения площади ( $P \pm \Delta P$ )	<i>1045709кв.м. <math>\pm</math> 358кв.м.</i>
3	Иные характеристики объекта	<i>Номер зоны: -</i>

## Раздел 2

Сведения о местоположении границ объекта					
1. Система координат <u>МСК-62</u>					
2. Сведения о характерных точках границ объекта					
Обозначение характерных точек границ	Координаты, м		Метод определения координат характерной точки	Средняя квадратическая погрешность положения характерной точки (Мп), м	Описание обозначения точки на местности (при наличии)
	Х	У			
1	2	3	4	5	6
1	453778,77	2267085,54	Картометрический метод	2,50	-
2	453782,43	2267150,95	Картометрический метод	2,50	-
3	453802,92	2267264,64	Картометрический метод	2,50	-
4	453806,93	2267431,4	Картометрический метод	2,50	-
5	453801,7	2267439,85	Картометрический метод	2,50	-
6	453796,06	2267444,28	Картометрический метод	2,50	-
7	453775,73	2267433,01	Картометрический метод	2,50	-
8	453742,91	2267424,15	Картометрический метод	2,50	-
9	453695,81	2267422,34	Картометрический метод	2,50	-
10	453624,54	2267419,72	Картометрический метод	2,50	-
11	453567,97	2267419,32	Картометрический метод	2,50	-
12	453487,85	2267426,97	Картометрический метод	2,50	-
13	453370,3	2267449,61	Картометрический метод	2,50	-
14	453356,65	2267450,63	Картометрический метод	2,50	-
15	453336,95	2267453,97	Картометрический метод	2,50	-
16	453327,75	2267460,6	Картометрический метод	2,50	-
17	453300,81	2267465,98	Картометрический метод	2,50	-
18	453240,02	2267467,77	Картометрический метод	2,50	-
19	453223,5	2267466,09	Картометрический метод	2,50	-
20	453173,24	2267460,91	Картометрический метод	2,50	-
21	453125,27	2267454,87	Картометрический метод	2,50	-
22	453104,65	2267458,26	Картометрический метод	2,50	-
23	453084,7	2267467,59	Картометрический метод	2,50	-
24	453044,26	2267485	Картометрический метод	2,50	-
25	453011,15	2267500,99	Картометрический метод	2,50	-
26	452988,02	2267524,41	Картометрический метод	2,50	-
27	452987,12	2267525,95	Картометрический метод	2,50	-
28	452974,06	2267560,38	Картометрический метод	2,50	-
29	452967,59	2267573,51	Картометрический метод	2,50	-
30	452947,38	2267596,51	Картометрический метод	2,50	-
31	452936,28	2267604,13	Картометрический метод	2,50	-
32	452920,39	2267607,76	Картометрический метод	2,50	-
33	452894,08	2267606,99	Картометрический метод	2,50	-
34	452895,46	2267612,23	Картометрический метод	2,50	-
35	452845,39	2267611,1	Картометрический метод	2,50	-
36	452844,41	2267615,62	Картометрический метод	2,50	-
37	452844,14	2267620,65	Картометрический метод	2,50	-
38	452841,4	2267622,24	Картометрический метод	2,50	-
39	452870,79	2267681,43	Картометрический метод	2,50	-

## Сведения о местоположении границ объекта

40	452908,63	2267745,44	Картометрический метод	2,50	-
41	452918,2	2267763,36	Картометрический метод	2,50	-
42	452945,57	2267798,39	Картометрический метод	2,50	-
43	452952,02	2267818,12	Картометрический метод	2,50	-
44	452953,22	2267838,85	Картометрический метод	2,50	-
45	452957,65	2267847,31	Картометрический метод	2,50	-
46	452978,69	2267874,28	Картометрический метод	2,50	-
47	452993,59	2267899,65	Картометрический метод	2,50	-
48	453012,11	2267977,75	Картометрический метод	2,50	-
49	453041,9	2268119,48	Картометрический метод	2,50	-
50	453050,29	2268153,77	Картометрический метод	2,50	-
51	453033,2	2268165,83	Картометрический метод	2,50	-
52	453004,05	2268176,88	Картометрический метод	2,50	-
53	452976,9	2268179,9	Картометрический метод	2,50	-
54	452818,06	2268120,61	Картометрический метод	2,50	-
55	452813,24	2268118,67	Картометрический метод	2,50	-
56	452820,89	2268099,75	Картометрический метод	2,50	-
57	452826,52	2268090,09	Картометрический метод	2,50	-
58	452825,72	2268074,79	Картометрический метод	2,50	-
59	452819,68	2268047,81	Картометрический метод	2,50	-
60	452816,46	2268010,77	Картометрический метод	2,50	-
61	452811,32	2267995,07	Картометрический метод	2,50	-
62	452804,28	2267979,77	Картометрический метод	2,50	-
63	452792,8	2267958,63	Картометрический метод	2,50	-
64	452788,17	2267945,95	Картометрический метод	2,50	-
65	452786,36	2267933,87	Картометрический метод	2,50	-
66	452732,16	2267952,94	Картометрический метод	2,50	-
67	452706,95	2267903,73	Картометрический метод	2,50	-
68	452669,27	2267830,19	Картометрический метод	2,50	-
69	452574,27	2267672,57	Картометрический метод	2,50	-
70	452569,31	2267664,33	Картометрический метод	2,50	-
71	452564,49	2267656,34	Картометрический метод	2,50	-
72	452559,51	2267648,06	Картометрический метод	2,50	-
73	452518,46	2267579,96	Картометрический метод	2,50	-
74	452471,26	2267492,86	Картометрический метод	2,50	-
75	452463,46	2267478,47	Картометрический метод	2,50	-
76	452378,32	2267321,35	Картометрический метод	2,50	-
77	452339,16	2267254,13	Картометрический метод	2,50	-
78	452351,61	2267248,61	Картометрический метод	2,50	-
79	452315,49	2267183,52	Картометрический метод	2,50	-
80	452245,72	2267057,77	Картометрический метод	2,50	-
81	452230,62	2267013,48	Картометрический метод	2,50	-
82	452249,34	2267003,21	Картометрический метод	2,50	-
83	452332,68	2266957,31	Картометрический метод	2,50	-
84	452352,84	2266948,2	Картометрический метод	2,50	-
85	452362,68	2266969,59	Картометрический метод	2,50	-
86	452365,9	2266991,33	Картометрический метод	2,50	-
87	452375,97	2267002,41	Картометрический метод	2,50	-
88	452389,25	2267026,76	Картометрический метод	2,50	-
89	452396	2267055,75	Картометрический метод	2,50	-
90	452409,69	2267077,49	Картометрический метод	2,50	-



## Сведения о местоположении границ объекта

91	452462,83	2267168,49	Картометрический метод	2,50	-
92	452489,4	2267203,51	Картометрический метод	2,50	-
93	452493,03	2267187,81	Картометрический метод	2,50	-
94	452499,07	2267177,34	Картометрический метод	2,50	-
95	452527,65	2267143,52	Картометрический метод	2,50	-
96	452546,17	2267108,5	Картометрический метод	2,50	-
97	452549,8	2267081,92	Картометрический метод	2,50	-
98	452542,55	2267062,6	Картометрический метод	2,50	-
99	452532,89	2267039,65	Картометрический метод	2,50	-
100	452518,8	2267021,13	Картометрический метод	2,50	-
101	452499,47	2266992,94	Картометрический метод	2,50	-
102	452490,21	2266972,41	Картометрический метод	2,50	-
103	452478,94	2266956,31	Картометрический метод	2,50	-
104	452461,02	2266943,62	Картометрический метод	2,50	-
105	452441,49	2266934,56	Картометрический метод	2,50	-
106	452428,21	2266923,29	Картометрический метод	2,50	-
107	452417,74	2266900,34	Картометрический метод	2,50	-
108	452405,86	2266885,24	Картометрический метод	2,50	-
109	452359,86	2266836,32	Картометрический метод	2,50	-
110	452349,39	2266812,17	Картометрический метод	2,50	-
111	452341,74	2266790,02	Картометрический метод	2,50	-
112	452338,32	2266770,86	Картометрический метод	2,50	-
113	452556,83	2266699,73	Картометрический метод	2,50	-
114	452583,83	2266717,76	Картометрический метод	2,50	-
115	452690,29	2266872,17	Картометрический метод	2,50	-
116	453065,37	2266736,43	Картометрический метод	2,50	-
117	453085,12	2266725,37	Картометрический метод	2,50	-
118	453111,36	2266715,63	Картометрический метод	2,50	-
119	453139,38	2266697,83	Картометрический метод	2,50	-
120	453287,09	2266643,18	Картометрический метод	2,50	-
121	453410,81	2266995,52	Картометрический метод	2,50	-
122	453422,58	2267033,61	Картометрический метод	2,50	-
123	453469,48	2267140,29	Картометрический метод	2,50	-
124	453478,27	2267178,68	Картометрический метод	2,50	-
125	453619,01	2267127,42	Картометрический метод	2,50	-
1	453778,77	2267085,54	Картометрический метод	2,50	-
126	453482,6	2267356,52	Картометрический метод	2,50	-
127	453491,54	2267387,42	Картометрический метод	2,50	-
128	453387,03	2267416,9	Картометрический метод	2,50	-
129	453378,3	2267385,93	Картометрический метод	2,50	-
126	453482,6	2267356,52	Картометрический метод	2,50	-

## 3. Сведения о характерных точках части (частей) границы объекта

Обозначение характерных точек части границы	Координаты, м		Метод определения координат характерной точки	Средняя квадратическая погрешность положения характерной точки (Mt), м	Описание обозначения точки на местности (при наличии)
	X	Y			
1	2	3	4	5	6

Сведения о местоположении границ объекта					
Часть № -					
-	-	-	-	-	-

## ОПИСАНИЕ МЕСТОПОЛОЖЕНИЯ ГРАНИЦ

1 Жилые зоны в д.Лукино

(наименование объекта местоположение границ, которого описано (далее - объект))

## Раздел 1

Сведения об объекте		
№ п/п	Характеристики объекта	Описание характеристик
1	2	3
1	Местоположение объекта	<i>Российская Федерация, Рязанская область, р-н Пителинский, с/п Ермо-Николаевское, д Лукино</i>
2	Площадь объекта $\pm$ величина погрешности определения площади ( $P \pm \Delta P$ )	<i>789007кв.м. <math>\pm</math> 311кв.м.</i>
3	Иные характеристики объекта	<i>Номер зоны: -</i>

## Раздел 2

Сведения о местоположении границ объекта					
1. Система координат <u>МСК-62</u>					
2. Сведения о характерных точках границ объекта					
Обозначение характерных точек границ	Координаты, м		Метод определения координат характерной точки	Средняя квадратическая погрешность положения характерной точки (Мп), м	Описание обозначения точки на местности (при наличии)
	Х	У			
1	2	3	4	5	6
1	458308,43	2266757,01	Картометрический метод	2,50	-
2	458308,83	2266782,37	Картометрический метод	2,50	-
3	458307,56	2266815,79	Картометрический метод	2,50	-
4	458282,71	2266839,14	Картометрический метод	2,50	-
5	458252,12	2266862,9	Картометрический метод	2,50	-
6	458213,87	2266871,35	Картометрический метод	2,50	-
7	458169,18	2266870,15	Картометрический метод	2,50	-
8	458141,8	2266872,56	Картометрический метод	2,50	-
9	458098,72	2266887,86	Картометрический метод	2,50	-
10	458081,2	2266886,65	Картометрический метод	2,50	-
11	458069,12	2266890,28	Картометрический метод	2,50	-
12	458050,6	2266903,97	Картометрический метод	2,50	-
13	458036,51	2266916,85	Картометрический метод	2,50	-
14	458022,82	2266919,67	Картометрический метод	2,50	-
15	458005,11	2266909,2	Картометрический метод	2,50	-
16	457938,27	2266911,21	Картометрический метод	2,50	-
17	457902,24	2266922,49	Картометрический метод	2,50	-
18	457822,45	2266948,26	Картометрический метод	2,50	-
19	457784,81	2266953,35	Картометрический метод	2,50	-
20	457759,71	2266965,57	Картометрический метод	2,50	-
21	457594,26	2267022,37	Картометрический метод	2,50	-
22	457513,45	2267087,66	Картометрический метод	2,50	-
23	457463,85	2267103,83	Картометрический метод	2,50	-
24	457361,84	2267164,99	Картометрический метод	2,50	-
25	457345,8	2267184,34	Картометрический метод	2,50	-
26	457311,74	2267209,55	Картометрический метод	2,50	-
27	457075,01	2267238,5	Картометрический метод	2,50	-
28	456983,66	2267238,36	Картометрический метод	2,50	-
29	456966,79	2267148,13	Картометрический метод	2,50	-
30	456861,71	2267164,06	Картометрический метод	2,50	-
31	456849,43	2267140,71	Картометрический метод	2,50	-
32	456825,68	2267088,37	Картометрический метод	2,50	-
33	456803,94	2267026,76	Картометрический метод	2,50	-
34	456787,03	2267018,71	Картометрический метод	2,50	-
35	456752,4	2267024,35	Картометрический метод	2,50	-
36	456733,88	2267019,52	Картометрический метод	2,50	-
37	456727,64	2266984,89	Картометрический метод	2,50	-
38	456767,1	2266920,88	Картометрический метод	2,50	-
39	456786,02	2266897,12	Картометрический метод	2,50	-

## Сведения о местоположении границ объекта

40	456749,79	2266855,65	Картометрический метод	2,50	-
41	456657,99	2266795,26	Картометрический метод	2,50	-
42	456552,5	2266701,45	Картометрический метод	2,50	-
43	456612,47	2266636,63	Картометрический метод	2,50	-
44	456636,56	2266626,31	Картометрический метод	2,50	-
45	456640,51	2266605,74	Картометрический метод	2,50	-
46	456678,76	2266646,81	Картометрический метод	2,50	-
47	456690,11	2266703,57	Картометрический метод	2,50	-
48	456834,79	2266784,45	Картометрический метод	2,50	-
49	456878,76	2266781,61	Картометрический метод	2,50	-
50	456885,85	2266751,81	Картометрический метод	2,50	-
51	456902,87	2266703,57	Картометрический метод	2,50	-
52	456949,68	2266699,31	Картометрический метод	2,50	-
53	456965,29	2266679,45	Картометрический метод	2,50	-
54	456953,94	2266636,88	Картометрический метод	2,50	-
55	457060,32	2266655,32	Картометрический метод	2,50	-
56	457107,13	2266656,74	Картометрический метод	2,50	-
57	457139,75	2266639,71	Картометрический метод	2,50	-
58	457151,39	2266582,51	Картометрический метод	2,50	-
59	457142,88	2266521,5	Картометрический метод	2,50	-
60	457149,96	2266500,57	Картометрический метод	2,50	-
61	457169,92	2266490,59	Картометрический метод	2,50	-
62	457204,13	2266484,42	Картометрический метод	2,50	-
63	457253,39	2266454,55	Картометрический метод	2,50	-
64	457285,23	2266430,32	Картометрический метод	2,50	-
65	457302,03	2266427,06	Картометрический метод	2,50	-
66	457328,4	2266426,15	Картометрический метод	2,50	-
67	457457,53	2266349,75	Картометрический метод	2,50	-
68	457497,12	2266334,03	Картометрический метод	2,50	-
69	457528,04	2266334,03	Картометрический метод	2,50	-
70	457537,92	2266320,37	Картометрический метод	2,50	-
71	457555,23	2266320,97	Картометрический метод	2,50	-
72	457574,96	2266330,43	Картометрический метод	2,50	-
73	457584,22	2266337,68	Картометрический метод	2,50	-
74	457597,1	2266356	Картометрический метод	2,50	-
75	457603,95	2266376,73	Картометрический метод	2,50	-
76	457608,58	2266396,86	Картометрический метод	2,50	-
77	457609,99	2266401,29	Картометрический метод	2,50	-
78	457631,12	2266392,84	Картометрический метод	2,50	-
79	457649,64	2266391,43	Картометрический метод	2,50	-
80	457678,63	2266387,2	Картометрический метод	2,50	-
81	457712,45	2266374,92	Картометрический метод	2,50	-
82	457742,25	2266377,54	Картометрический метод	2,50	-
83	457771,64	2266383,78	Картометрический метод	2,50	-
84	457788,46	2266384,24	Картометрический метод	2,50	-
85	457793,99	2266387,68	Картометрический метод	2,50	-
86	457796,64	2266404,31	Картометрический метод	2,50	-
87	457803,24	2266431,69	Картометрический метод	2,50	-
88	457817,74	2266471,75	Картометрический метод	2,50	-
89	457830,02	2266494,3	Картометрический метод	2,50	-
90	457837,64	2266513,04	Картометрический метод	2,50	-

## Сведения о местоположении границ объекта

91	457853,77	2266538,18	Картометрический метод	2,50	-
92	457867,86	2266554,69	Картометрический метод	2,50	-
93	457882,56	2266560,33	Картометрический метод	2,50	-
94	457894,24	2266558,52	Картометрический метод	2,50	-
95	457913,36	2266565,16	Картометрический метод	2,50	-
96	457919,8	2266577,24	Картометрический метод	2,50	-
97	457923,02	2266594,35	Картометрический метод	2,50	-
98	457921,21	2266616,9	Картометрический метод	2,50	-
99	457912,96	2266638,64	Картометрический метод	2,50	-
100	457892,42	2266667,22	Картометрический метод	2,50	-
101	457911,95	2266670,85	Картометрический метод	2,50	-
102	457936,11	2266670,44	Картометрический метод	2,50	-
103	457959,26	2266672,46	Картометрический метод	2,50	-
104	457984,42	2266672,66	Картометрический метод	2,50	-
105	458006,37	2266674,87	Картометрический метод	2,50	-
106	458029,52	2266681,11	Картометрический метод	2,50	-
107	458074,01	2266689,37	Картометрический метод	2,50	-
108	458111,05	2266703,46	Картометрический метод	2,50	-
109	458141,65	2266709,9	Картометрический метод	2,50	-
110	458161,58	2266708,9	Картометрический метод	2,50	-
111	458190,46	2266704,67	Картометрический метод	2,50	-
112	458214,22	2266695	Картометрический метод	2,50	-
113	458247,23	2266695,81	Картометрический метод	2,50	-
114	458264,14	2266701,45	Картометрический метод	2,50	-
115	458278,54	2266708,09	Картометрический метод	2,50	-
116	458291,12	2266709,9	Картометрический метод	2,50	-
117	458298,77	2266722,38	Картометрический метод	2,50	-
118	458305,61	2266737,28	Картометрический метод	2,50	-
1	458308,43	2266757,01	Картометрический метод	2,50	-

## 3. Сведения о характерных точках части (частей) границы объекта

Обозначение характерных точек части границы	Координаты, м		Метод определения координат характерной точки	Средняя квадратическая погрешность положения характерной точки (Мт), м	Описание обозначения точки на местности (при наличии)
	X	Y			
1	2	3	4	5	6
Часть № -					
-	-	-	-	-	-



## ОПИСАНИЕ МЕСТОПОЛОЖЕНИЯ ГРАНИЦ

1 Жилые зоны в х.Пятницкий Яр

(наименование объекта местоположение границ, которого описано (далее - объект))

## Раздел 1

Сведения об объекте		
№ п/п	Характеристики объекта	Описание характеристик
1	2	3
1	Местоположение объекта	<i>Российская Федерация, Рязанская область, р-н Пителинский, с/п Ермо-Николаевское, х Пятницкий Яр</i>
2	Площадь объекта $\pm$ величина погрешности определения площади ( $P \pm \Delta P$ )	<i>81364кв.м. <math>\pm</math> 100кв.м.</i>
3	Иные характеристики объекта	<i>Номер зоны: -</i>

## Раздел 2

Сведения о местоположении границ объекта					
1. Система координат <u>МСК-62</u>					
2. Сведения о характерных точках границ объекта					
Обозначение характерных точек границ	Координаты, м		Метод определения координат характерной точки	Средняя квадратическая погрешность положения характерной точки (Mt), м	Описание обозначения точки на местности (при наличии)
	X	Y			
1	2	3	4	5	6
1	455552,71	2275818,23	Картометрический метод	2,50	-
2	455665,34	2275898,46	Картометрический метод	2,50	-
3	455688,03	2275927,38	Картометрический метод	2,50	-
4	455665,66	2275945,78	Картометрический метод	2,50	-
5	455613,37	2275963,64	Картометрический метод	2,50	-
6	455575,54	2275961,25	Картометрический метод	2,50	-
7	455521,11	2275961,77	Картометрический метод	2,50	-
8	455462,41	2275961,18	Картометрический метод	2,50	-
9	455419,95	2275955,91	Картометрический метод	2,50	-
10	455335,38	2275945,41	Картометрический метод	2,50	-
11	455268,02	2275947,33	Картометрический метод	2,50	-
12	455259,94	2275945,64	Картометрический метод	2,50	-
13	455186,05	2275930,21	Картометрический метод	2,50	-
14	455145,76	2275910,46	Картометрический метод	2,50	-
15	455197,09	2275857,82	Картометрический метод	2,50	-
16	455305,55	2275763	Картометрический метод	2,50	-
17	455381,68	2275697,35	Картометрический метод	2,50	-
18	455392,11	2275690,05	Картометрический метод	2,50	-
19	455418,18	2275703,6	Картометрический метод	2,50	-
20	455464,07	2275735,9	Картометрический метод	2,50	-
1	455552,71	2275818,23	Картометрический метод	2,50	-
3. Сведения о характерных точках части (частей) границы объекта					
Обозначение характерных точек части границы	Координаты, м		Метод определения координат характерной точки	Средняя квадратическая погрешность положения характерной точки (Mt), м	Описание обозначения точки на местности (при наличии)
	X	Y			
1	2	3	4	5	6
Часть № -					
-	-	-	-	-	-

## ОПИСАНИЕ МЕСТОПОЛОЖЕНИЯ ГРАНИЦ

1 Жилые зоны в п.Полесье

(наименование объекта местоположение границ, которого описано (далее - объект)

## Раздел 1

Сведения об объекте		
№ п/п	Характеристики объекта	Описание характеристик
1	2	3
1	Местоположение объекта	<i>Российская Федерация, Рязанская область, р-н Пителинский, с/п Ермо-Николаевское, п Полесье</i>
2	Площадь объекта $\pm$ величина погрешности определения площади ( $P \pm \Delta P$ )	<i>167492 кв.м. <math>\pm</math> 143 кв.м.</i>
3	Иные характеристики объекта	<i>Номер зоны: -</i>

## Раздел 2

Сведения о местоположении границ объекта					
1. Система координат <u>МСК-62</u>					
2. Сведения о характерных точках границ объекта					
Обозначение характерных точек границ	Координаты, м		Метод определения координат характерной точки	Средняя квадратическая погрешность положения характерной точки (Mt), м	Описание обозначения точки на местности (при наличии)
	X	Y			
1	2	3	4	5	6
1	451888,86	2262397,26	Картометрический метод	2,50	-
2	451893,39	2262405,86	Картометрический метод	2,50	-
3	451894,02	2262405,76	Картометрический метод	2,50	-
4	451913,16	2262433,74	Картометрический метод	2,50	-
5	451958,09	2262735,41	Картометрический метод	2,50	-
6	451960,71	2262753,34	Картометрический метод	2,50	-
7	451962,41	2262769,69	Картометрический метод	2,50	-
8	451952,83	2262788,81	Картометрический метод	2,50	-
9	451914,98	2262809,75	Картометрический метод	2,50	-
10	451860,63	2262836,72	Картометрический метод	2,50	-
11	451823,99	2262854,84	Картометрический метод	2,50	-
12	451816,4	2262859,46	Картометрический метод	2,50	-
13	451535,76	2262855,24	Картометрический метод	2,50	-
14	451529,32	2262838,53	Картометрический метод	2,50	-
15	451515,03	2262759,22	Картометрический метод	2,50	-
16	451514,83	2262679,7	Картометрический метод	2,50	-
17	451512,01	2262647,29	Картометрический метод	2,50	-
18	451511,41	2262618,1	Картометрический метод	2,50	-
19	451512,21	2262604,21	Картометрический метод	2,50	-
20	451520,67	2262587,1	Картометрический метод	2,50	-
21	451536,57	2262568,98	Картометрический метод	2,50	-
22	451557,51	2262555,29	Картометрический метод	2,50	-
23	451577,03	2262550,05	Картометрический метод	2,50	-
24	451597,97	2262539,99	Картометрический метод	2,50	-
25	451615,48	2262525,09	Картометрический метод	2,50	-
26	451619,91	2262506,17	Картометрический метод	2,50	-
27	451618,78	2262440,64	Картометрический метод	2,50	-
28	451886,07	2262396,24	Картометрический метод	2,50	-
1	451888,86	2262397,26	Картометрический метод	2,50	-
3. Сведения о характерных точках части (частей) границы объекта					
Обозначение характерных точек части границы	Координаты, м		Метод определения координат характерной точки	Средняя квадратическая погрешность положения характерной точки (Mt), м	Описание обозначения точки на местности (при наличии)
	X	Y			
1	2	3	4	5	6

Сведения о местоположении границ объекта					
Часть № <u>        </u>					
-	-	-	-	-	-

## ОПИСАНИЕ МЕСТОПОЛОЖЕНИЯ ГРАНИЦ

1 Жилые зоны в д.Терентеево

(наименование объекта местоположение границ, которого описано (далее - объект))

## Раздел 1

Сведения об объекте		
№ п/п	Характеристики объекта	Описание характеристик
1	2	3
1	Местоположение объекта	<i>Российская Федерация, Рязанская область, р-н Пителинский, с/п Ермо-Николаевское, с Терентеево</i>
2	Площадь объекта $\pm$ величина погрешности определения площади ( $P \pm \Delta P$ )	<i>404450кв.м. <math>\pm</math> 223кв.м.</i>
3	Иные характеристики объекта	<i>Номер зоны:</i>



## Раздел 2

Сведения о местоположении границ объекта					
1. Система координат <u>МСК-62</u>					
2. Сведения о характерных точках границ объекта					
Обозначение характерных точек границ	Координаты, м		Метод определения координат характерной точки	Средняя квадратическая погрешность положения характерной точки (Mt), м	Описание обозначения точки на местности (при наличии)
	X	Y			
1	2	3	4	5	6
1	455923,64	2263780,36	Картометрический метод	2,50	-
2	455864,2	2263807,18	Картометрический метод	2,50	-
3	455859,61	2263828,38	Картометрический метод	2,50	-
4	455864,44	2263853,74	Картометрический метод	2,50	-
5	455871,29	2263871,46	Картометрический метод	2,50	-
6	455873,3	2263896,82	Картометрический метод	2,50	-
7	455673,65	2264003,52	Картометрический метод	2,50	-
8	455647,28	2264028,08	Картометрический метод	2,50	-
9	455579,47	2264057,33	Картометрический метод	2,50	-
10	455503,55	2263960,6	Картометрический метод	2,50	-
11	455435,05	2264038,04	Картометрический метод	2,50	-
12	455394,83	2264074,38	Картометрический метод	2,50	-
13	455373,09	2264105,38	Картометрический метод	2,50	-
14	455325,89	2264191,34	Картометрический метод	2,50	-
15	455312,6	2264216,9	Картометрический метод	2,50	-
16	455326,32	2264246,17	Картометрический метод	2,50	-
17	455345,3	2264279,28	Картометрический метод	2,50	-
18	455386,17	2264359,62	Картометрический метод	2,50	-
19	455393,09	2264387,77	Картометрический метод	2,50	-
20	455383,44	2264424,29	Картометрический метод	2,50	-
21	455371,86	2264438,59	Картометрический метод	2,50	-
22	455302,64	2264469,83	Картометрический метод	2,50	-
23	455262,06	2264482,33	Картометрический метод	2,50	-
24	455205,71	2264498,75	Картометрический метод	2,50	-
25	455153,63	2264381,69	Картометрический метод	2,50	-
26	455107,7	2264336,77	Картометрический метод	2,50	-
27	455019,08	2264329,51	Картометрический метод	2,50	-
28	454862,19	2264367,3	Картометрический метод	2,50	-
29	454792,77	2264368,32	Картометрический метод	2,50	-
30	454701,77	2264340,07	Картометрический метод	2,50	-
31	454677,87	2264326,11	Картометрический метод	2,50	-
32	454634,11	2264248,1	Картометрический метод	2,50	-
33	454679,48	2264220,93	Картометрический метод	2,50	-
34	454702,63	2264212,48	Картометрический метод	2,50	-
35	454732,42	2264216,1	Картометрический метод	2,50	-
36	454758,19	2264214,09	Картометрический метод	2,50	-
37	454801,81	2264220,12	Картометрический метод	2,50	-
38	454895,8	2264189,48	Картометрический метод	2,50	-
39	454923,02	2264171,12	Картометрический метод	2,50	-

## Сведения о местоположении границ объекта

40	454939,38	2264151,18	Картометрический метод	2,50	-
41	454949,1	2264124,09	Картометрический метод	2,50	-
42	454950,63	2264097,51	Картометрический метод	2,50	-
43	454945,52	2264081,66	Картометрический метод	2,50	-
44	454954,72	2264067,86	Картометрический метод	2,50	-
45	454970,06	2264049,97	Картометрический метод	2,50	-
46	454976,2	2264029,52	Картометрический метод	2,50	-
47	454971,6	2264002,43	Картометрический метод	2,50	-
48	454958,3	2263979,43	Картометрический метод	2,50	-
49	454938,36	2263960,01	Картометрический метод	2,50	-
50	454921,48	2263948,76	Картометрический метод	2,50	-
51	454897,45	2263944,67	Картометрический метод	2,50	-
52	454891,31	2263940,58	Картометрический метод	2,50	-
53	454887,73	2263933,94	Картометрический метод	2,50	-
54	454914,83	2263904,8	Картометрический метод	2,50	-
55	454917,9	2263886,91	Картометрический метод	2,50	-
56	454915,86	2263854,71	Картометрический метод	2,50	-
57	454912,79	2263849,59	Картометрический метод	2,50	-
58	454901,54	2263838,35	Картометрический метод	2,50	-
59	454881,59	2263824,55	Картометрический метод	2,50	-
60	454876,99	2263813,3	Картометрический метод	2,50	-
61	454905,8	2263776,41	Картометрический метод	2,50	-
62	454914,48	2263760,04	Картометрический метод	2,50	-
63	454935,62	2263729,75	Картометрический метод	2,50	-
64	454942,17	2263723,9	Картометрический метод	2,50	-
65	454947,63	2263715,42	Картометрический метод	2,50	-
66	454952,07	2263708,53	Картометрический метод	2,50	-
67	454991,57	2263745,89	Картометрический метод	2,50	-
68	455009,94	2263753,23	Картометрический метод	2,50	-
69	455051,2	2263758,72	Картометрический метод	2,50	-
70	455119,24	2263775,63	Картометрический метод	2,50	-
71	455221,1	2263822,74	Картометрический метод	2,50	-
72	455249,29	2263835,62	Картометрический метод	2,50	-
73	455266,2	2263840,45	Картометрический метод	2,50	-
74	455295,7	2263842,07	Картометрический метод	2,50	-
75	455335,37	2263835,46	Картометрический метод	2,50	-
76	455364,7	2263824,76	Картометрический метод	2,50	-
77	455420,64	2263801,44	Картометрический метод	2,50	-
78	455434,63	2263758,29	Картометрический метод	2,50	-
79	455456,77	2263766,45	Картометрический метод	2,50	-
80	455462,6	2263783,95	Картометрический метод	2,50	-
81	455595,45	2263795,61	Картометрический метод	2,50	-
82	455686,8	2263783,32	Картометрический метод	2,50	-
83	455706,87	2263780,36	Картометрический метод	2,50	-
84	455803,6	2263746,54	Картометрический метод	2,50	-
85	455906,16	2263767,53	Картометрический метод	2,50	-
1	455923,64	2263780,36	Картометрический метод	2,50	-
86	455228,07	2263851,2	Картометрический метод	2,50	-
87	455179,84	2263957,83	Картометрический метод	2,50	-
88	455104,97	2263850,59	Картометрический метод	2,50	-

## Сведения о местоположении границ объекта

89	455102,36	2263846,46	Картометрический метод	2,50	-
90	455095,26	2263836,68	Картометрический метод	2,50	-
91	455097,36	2263794,74	Картометрический метод	2,50	-
92	455193,6	2263836,31	Картометрический метод	2,50	-
93	455200,93	2263839,48	Картометрический метод	2,50	-
86	455228,07	2263851,2	Картометрический метод	2,50	-

## 3. Сведения о характерных точках части (частей) границы объекта

Обозначение характерных точек части границы	Координаты, м		Метод определения координат характерной точки	Средняя квадратическая погрешность положения характерной точки (Mt), м	Описание обозначения точки на местности (при наличии)
	X	Y			
1	2	3	4	5	6
Часть № _					
-	-	-	-	-	-

## ОПИСАНИЕ МЕСТОПОЛОЖЕНИЯ ГРАНИЦ

3.1 Производственная зона в с.Высокие Поляны

(наименование объекта местоположение границ, которого описано (далее - объект)

## Раздел 1

Сведения об объекте		
№ п/п	Характеристики объекта	Описание характеристик
1	2	3
1	Местоположение объекта	<i>Российская Федерация, Рязанская область, р-н Пителинский, с/п Ермо-Николаевское, с Высокие Поляны</i>
2	Площадь объекта $\pm$ величина погрешности определения площади ( $P \pm \Delta P$ )	<i>6288кв.м. <math>\pm</math> 28кв.м.</i>
3	Иные характеристики объекта	<i>Номер зоны: -</i>

## Раздел 2

Сведения о местоположении границ объекта					
1. Система координат <u>МСК-62</u>					
2. Сведения о характерных точках границ объекта					
Обозначение характерных точек границ	Координаты, м		Метод определения координат характерной точки	Средняя квадратическая погрешность положения характерной точки (Mt), м	Описание обозначения точки на местности (при наличии)
	X	Y			
1	2	3	4	5	6
1	454993,12	2267070,61	Картометрический метод	2,50	-
2	455040,23	2267113,97	Картометрический метод	2,50	-
3	454917,14	2267151,89	Картометрический метод	2,50	-
4	454898,62	2267099,93	Картометрический метод	2,50	-
1	454993,12	2267070,61	Картометрический метод	2,50	-
3. Сведения о характерных точках части (частей) границы объекта					
Обозначение характерных точек части границы	Координаты, м		Метод определения координат характерной точки	Средняя квадратическая погрешность положения характерной точки (Mt), м	Описание обозначения точки на местности (при наличии)
	X	Y			
1	2	3	4	5	6
Часть № _					
-	-	-	-	-	-

## ОПИСАНИЕ МЕСТОПОЛОЖЕНИЯ ГРАНИЦ

3.2 Коммунально-складская зона в с.Ермо-Николаевка

(наименование объекта местоположение границ, которого описано (далее - объект)

## Раздел 1

Сведения об объекте		
№ п/п	Характеристики объекта	Описание характеристик
1	2	3
1	Местоположение объекта	<i>Российская Федерация, Рязанская область, р-н Пителинский, с/п Ермо-Николаевское, с Ермо-Николаевка</i>
2	Площадь объекта $\pm$ величина погрешности определения площади ( $P \pm \Delta P$ )	<i>17286 кв.м. <math>\pm</math> 76 кв.м.</i>
3	Иные характеристики объекта	<i>Номер зоны: -</i>



## Раздел 2

Сведения о местоположении границ объекта					
1. Система координат <u>МСК-62</u>					
2. Сведения о характерных точках границ объекта					
Обозначение характерных точек границ	Координаты, м		Метод определения координат характерной точки	Средняя квадратическая погрешность положения характерной точки (Mt), м	Описание обозначения точки на местности (при наличии)
	X	Y			
1	2	3	4	5	6
ЗУИ(1)					
1	451782,79	2268164,81	Картометрический метод	2,50	-
2	451785,42	2268273,11	Картометрический метод	2,50	-
3	451762,57	2268273,83	Картометрический метод	2,50	-
4	451762,18	2268264,19	Картометрический метод	2,50	-
5	451757,18	2268264,83	Картометрический метод	2,50	-
6	451721,34	2268269,35	Картометрический метод	2,50	-
7	451716,06	2268216,22	Картометрический метод	2,50	-
8	451751,49	2268215,41	Картометрический метод	2,50	-
9	451760,19	2268214,29	Картометрический метод	2,50	-
10	451758,15	2268162,97	Картометрический метод	2,50	-
1	451782,79	2268164,81	Картометрический метод	2,50	-
ЗУИ(2)					
11	451396,88	2268420,48	Картометрический метод	2,50	-
12	451394,9	2268525,45	Картометрический метод	2,50	-
13	451307,14	2268535,84	Картометрический метод	2,50	-
14	451291,49	2268446,35	Картометрический метод	2,50	-
15	451327,35	2268428,3	Картометрический метод	2,50	-
11	451396,88	2268420,48	Картометрический метод	2,50	-
ЗУИ(3)					
16	450919,8	2268338,09	Картометрический метод	2,50	-
17	450932,77	2268386,37	Картометрический метод	2,50	-
18	450884,49	2268399,34	Картометрический метод	2,50	-
19	450871,52	2268351,06	Картометрический метод	2,50	-
16	450919,8	2268338,09	Картометрический метод	2,50	-
3. Сведения о характерных точках части (частей) границы объекта					
Обозначение характерных точек части границы	Координаты, м		Метод определения координат характерной точки	Средняя квадратическая погрешность положения характерной точки (Mt), м	Описание обозначения точки на местности (при наличии)
	X	Y			
1	2	3	4	5	6
Часть № -					
-	-	-	-	-	-

## ОПИСАНИЕ МЕСТОПОЛОЖЕНИЯ ГРАНИЦ

3.2 Коммунально-складская зона в д.Терентеево

(наименование объекта местоположение границ, которого описано (далее - объект)

## Раздел 1

Сведения об объекте		
№ п/п	Характеристики объекта	Описание характеристик
1	2	3
1	Местоположение объекта	<i>Российская Федерация, Рязанская область, р-н Пителинский, с/п Ермо-Николаевское, с Терентеево</i>
2	Площадь объекта $\pm$ величина погрешности определения площади ( $P \pm \Delta P$ )	<i>10229 кв.м. <math>\pm</math> 35 кв.м.</i>
3	Иные характеристики объекта	<i>Номер зоны: -</i>

## Раздел 2

Сведения о местоположении границ объекта					
1. Система координат <u>МСК-62</u>					
2. Сведения о характерных точках границ объекта					
Обозначение характерных точек границ	Координаты, м		Метод определения координат характерной точки	Средняя квадратическая погрешность положения характерной точки (Mt), м	Описание обозначения точки на местности (при наличии)
	X	Y			
1	2	3	4	5	6
1	455228,07	2263851,2	Картометрический метод	2,50	-
2	455179,84	2263957,83	Картометрический метод	2,50	-
3	455104,97	2263850,59	Картометрический метод	2,50	-
4	455102,36	2263846,46	Картометрический метод	2,50	-
5	455095,26	2263836,68	Картометрический метод	2,50	-
6	455097,36	2263794,74	Картометрический метод	2,50	-
7	455193,6	2263836,31	Картометрический метод	2,50	-
8	455200,93	2263839,48	Картометрический метод	2,50	-
1	455228,07	2263851,2	Картометрический метод	2,50	-
3. Сведения о характерных точках части (частей) границы объекта					
Обозначение характерных точек части границы	Координаты, м		Метод определения координат характерной точки	Средняя квадратическая погрешность положения характерной точки (Mt), м	Описание обозначения точки на местности (при наличии)
	X	Y			
1	2	3	4	5	6
Часть № -					
-	-	-	-	-	-

## ОПИСАНИЕ МЕСТОПОЛОЖЕНИЯ ГРАНИЦ

3.2 Коммунально-складская зона в п.Краснопартизанский

(наименование объекта местоположение границ, которого описано (далее - объект)

## Раздел 1

Сведения об объекте		
№ п/п	Характеристики объекта	Описание характеристик
1	2	3
1	Местоположение объекта	<i>Российская Федерация, Рязанская область, р-н Пителинский, с/п Ермо-Николаевское, п Краснопартизанский</i>
2	Площадь объекта $\pm$ величина погрешности определения площади ( $P \pm \Delta P$ )	<i>3490 кв.м. <math>\pm</math> 21 кв.м.</i>
3	Иные характеристики объекта	<i>Номер зоны: -</i>

## Раздел 2

Сведения о местоположении границ объекта					
1. Система координат <u>МСК-62</u>					
2. Сведения о характерных точках границ объекта					
Обозначение характерных точек границ	Координаты, м		Метод определения координат характерной точки	Средняя квадратическая погрешность положения характерной точки (Mt), м	Описание обозначения точки на местности (при наличии)
	X	Y			
1	2	3	4	5	6
1	453482,6	2267356,52	Картометрический метод	2,50	-
2	453491,54	2267387,42	Картометрический метод	2,50	-
3	453387,03	2267416,9	Картометрический метод	2,50	-
4	453378,3	2267385,93	Картометрический метод	2,50	-
1	453482,6	2267356,52	Картометрический метод	2,50	-
3. Сведения о характерных точках части (частей) границы объекта					
Обозначение характерных точек части границы	Координаты, м		Метод определения координат характерной точки	Средняя квадратическая погрешность положения характерной точки (Mt), м	Описание обозначения точки на местности (при наличии)
	X	Y			
1	2	3	4	5	6
Часть № _					
-	-	-	-	-	-

## ОПИСАНИЕ МЕСТОПОЛОЖЕНИЯ ГРАНИЦ

3.3 Зоны инженерной инфраструктуры в с.Высокие Поляны

(наименование объекта местоположение границ, которого описано (далее - объект)

## Раздел 1

Сведения об объекте		
№ п/п	Характеристики объекта	Описание характеристик
1	2	3
1	Местоположение объекта	<i>Российская Федерация, Рязанская область, р-н Пителинский, с/п Ермо-Николаевское, с Высокие Поляны</i>
2	Площадь объекта $\pm$ величина погрешности определения площади ( $P \pm \Delta P$ )	<i>2820 кв.м. <math>\pm</math> 19 кв.м.</i>
3	Иные характеристики объекта	<i>Номер зоны: -</i>

## Раздел 2

Сведения о местоположении границ объекта					
1. Система координат <u>МСК-62</u>					
2. Сведения о характерных точках границ объекта					
Обозначение характерных точек границ	Координаты, м		Метод определения координат характерной точки	Средняя квадратическая погрешность положения характерной точки (Mt), м	Описание обозначения точки на местности (при наличии)
	X	Y			
1	2	3	4	5	6
1	454997,45	2267210,98	Картометрический метод	2,50	-
2	455009,42	2267246,67	Картометрический метод	2,50	-
3	455004,17	2267249,19	Картометрический метод	2,50	-
4	455005,23	2267262,67	Картометрический метод	2,50	-
5	454973,03	2267273,16	Картометрический метод	2,50	-
6	454959,83	2267277,45	Картометрический метод	2,50	-
7	454944,18	2267227,75	Картометрический метод	2,50	-
1	454997,45	2267210,98	Картометрический метод	2,50	-
3. Сведения о характерных точках части (частей) границы объекта					
Обозначение характерных точек части границы	Координаты, м		Метод определения координат характерной точки	Средняя квадратическая погрешность положения характерной точки (Mt), м	Описание обозначения точки на местности (при наличии)
	X	Y			
1	2	3	4	5	6
Часть № -					
-	-	-	-	-	-



## ОПИСАНИЕ МЕСТОПОЛОЖЕНИЯ ГРАНИЦ

3.3 Зона инженерной инфраструктуры в с.Ермо-Николаевка

(наименование объекта местоположение границ, которого описано (далее - объект)

## Раздел 1

Сведения об объекте		
№ п/п	Характеристики объекта	Описание характеристик
1	2	3
1	Местоположение объекта	<i>Российская Федерация, Рязанская область, р-н Пителинский, с/п Ермо-Николаевское, с Ермо-Николаевка</i>
2	Площадь объекта $\pm$ величина погрешности определения площади ( $P \pm \Delta P$ )	<i>4355 кв.м. <math>\pm</math> 31 кв.м.</i>
3	Иные характеристики объекта	<i>Номер зоны: -</i>

## Раздел 2

Сведения о местоположении границ объекта					
1. Система координат <u>МСК-62</u>					
2. Сведения о характерных точках границ объекта					
Обозначение характерных точек границ	Координаты, м		Метод определения координат характерной точки	Средняя квадратическая погрешность положения характерной точки (Mt), м	Описание обозначения точки на местности (при наличии)
	X	Y			
1	2	3	4	5	6
ЗУ(1)					
1	451506,87	2267809,28	Картометрический метод	2,50	-
2	451506,79	2267869,28	Картометрический метод	2,50	-
3	451446,79	2267869,19	Картометрический метод	2,50	-
4	451446,87	2267809,19	Картометрический метод	2,50	-
1	451506,87	2267809,28	Картометрический метод	2,50	-
ЗУ(2)					
5	450848,93	2267299,29	Картометрический метод	2,50	-
6	450857,49	2267330,55	Картометрический метод	2,50	-
7	450834,75	2267336,85	Картометрический метод	2,50	-
8	450826,78	2267305,45	Картометрический метод	2,50	-
5	450848,93	2267299,29	Картометрический метод	2,50	-
3. Сведения о характерных точках части (частей) границы объекта					
Обозначение характерных точек части границы	Координаты, м		Метод определения координат характерной точки	Средняя квадратическая погрешность положения характерной точки (Mt), м	Описание обозначения точки на местности (при наличии)
	X	Y			
1	2	3	4	5	6
Часть № -					
-	-	-	-	-	-

## ОПИСАНИЕ МЕСТОПОЛОЖЕНИЯ ГРАНИЦ

3.3 Зона инженерной инфраструктуры

(наименование объекта местоположение границ, которого описано (далее - объект))

## Раздел 1

Сведения об объекте		
№ п/п	Характеристики объекта	Описание характеристик
1	2	3
1	Местоположение объекта	<i>Российская Федерация, Рязанская область, р-н Пителинский, с/п Ермо-Николаевское</i>
2	Площадь объекта $\pm$ величина погрешности определения площади ( $P \pm \Delta P$ )	<i>14565 кв.м. <math>\pm</math> 58 кв.м.</i>
3	Иные характеристики объекта	<i>Номер зоны: -</i>

## Раздел 2

Сведения о местоположении границ объекта					
1. Система координат <u>МСК-62</u>					
2. Сведения о характерных точках границ объекта					
Обозначение характерных точек границ	Координаты, м		Метод определения координат характерной точки	Средняя квадратическая погрешность положения характерной точки (Mt), м	Описание обозначения точки на местности (при наличии)
	X	Y			
1	2	3	4	5	6
ЗУ(1)					
1	458032,04	2266422,47	Картометрический метод	2,50	-
2	458002,16	2266474,5	Картометрический метод	2,50	-
3	457950,13	2266444,61	Картометрический метод	2,50	-
4	457980,01	2266392,59	Картометрический метод	2,50	-
1	458032,04	2266422,47	Картометрический метод	2,50	-
ЗУ(2)					
5	454151,4	2264004,39	Картометрический метод	2,50	-
6	454144,69	2264012,9	Картометрический метод	2,50	-
7	454142,68	2264015,56	Картометрический метод	2,50	-
8	454135,59	2264032,7	Картометрический метод	2,50	-
9	454129,81	2264047,81	Картометрический метод	2,50	-
10	454127,2	2264054,74	Картометрический метод	2,50	-
11	454074,16	2264099,07	Картометрический метод	2,50	-
12	454035,52	2264048,98	Картометрический метод	2,50	-
13	454031,53	2264043,69	Картометрический метод	2,50	-
14	454030,45	2263989,3	Картометрический метод	2,50	-
15	454030,47	2263985,98	Картометрический метод	2,50	-
16	454047,84	2263949,18	Картометрический метод	2,50	-
17	454134,25	2263989,48	Картометрический метод	2,50	-
18	454131,77	2263995,02	Картометрический метод	2,50	-
19	454136	2263997,19	Картометрический метод	2,50	-
5	454151,4	2264004,39	Картометрический метод	2,50	-
3. Сведения о характерных точках части (частей) границы объекта					
Обозначение характерных точек части границы	Координаты, м		Метод определения координат характерной точки	Средняя квадратическая погрешность положения характерной точки (Mt), м	Описание обозначения точки на местности (при наличии)
	X	Y			
1	2	3	4	5	6
Часть № -					
-	-	-	-	-	-

## ОПИСАНИЕ МЕСТОПОЛОЖЕНИЯ ГРАНИЦ

3.4 Зона транспортной инфраструктуры

(наименование объекта местоположение границ, которого описано (далее - объект))

## Раздел 1

Сведения об объекте		
№ п/п	Характеристики объекта	Описание характеристик
1	2	3
1	Местоположение объекта	<i>Российская Федерация, Рязанская область, р-н Пителинский, с/п Ермо-Николаевское</i>
2	Площадь объекта $\pm$ величина погрешности определения площади ( $P \pm \Delta P$ )	<i>621509кв.м. <math>\pm</math> 576кв.м.</i>
3	Иные характеристики объекта	<i>Номер зоны: -</i>

## Раздел 2

Сведения о местоположении границ объекта					
1. Система координат <u>МСК-62</u>					
2. Сведения о характерных точках границ объекта					
Обозначение характерных точек границ	Координаты, м		Метод определения координат характерной точки	Средняя квадратическая погрешность положения характерной точки (Mt), м	Описание обозначения точки на местности (при наличии)
	X	Y			
1	2	3	4	5	6
ЗУЛ(1)					
1	450554,8	2268176,88	Картометрический метод	2,50	-
2	450530,43	2268198,87	Картометрический метод	2,50	-
3	450539,21	2268224,92	Картометрический метод	2,50	-
4	450532,87	2268226,37	Картометрический метод	2,50	-
5	450525,46	2268210,05	Картометрический метод	2,50	-
6	450522,28	2268206,76	Картометрический метод	2,50	-
7	450503,45	2268224,03	Картометрический метод	2,50	-
8	450472,99	2268240,2	Картометрический метод	2,50	-
9	450453,04	2268243,55	Картометрический метод	2,50	-
10	450300,16	2268254,68	Картометрический метод	2,50	-
11	450243,74	2268254,63	Картометрический метод	2,50	-
12	450218,37	2268257,85	Картометрический метод	2,50	-
13	450161,42	2268273,31	Картометрический метод	2,50	-
14	450056,41	2268302,52	Картометрический метод	2,50	-
15	449465,3	2268466,97	Картометрический метод	2,50	-
16	449454,75	2268469,76	Картометрический метод	2,50	-
17	449408,56	2268482	Картометрический метод	2,50	-
18	449385,86	2268491,11	Картометрический метод	2,50	-
19	448978,17	2268587,18	Картометрический метод	2,50	-
20	448686,68	2268628,42	Картометрический метод	2,50	-
21	448454,43	2268657,74	Картометрический метод	2,50	-
22	448402,35	2268667,38	Картометрический метод	2,50	-
23	448252,24	2268704,25	Картометрический метод	2,50	-
24	448198,32	2268717,4	Картометрический метод	2,50	-
25	447985,47	2268768,61	Картометрический метод	2,50	-
26	447987,67	2268775,17	Картометрический метод	2,50	-
27	447980,65	2268778,22	Картометрический метод	2,50	-
28	447977,59	2268770,82	Картометрический метод	2,50	-
29	447710,85	2268836,49	Картометрический метод	2,50	-
30	446910,85	2269027,97	Картометрический метод	2,50	-
31	446862,7	2269039,15	Картометрический метод	2,50	-
32	446821,47	2269055,28	Картометрический метод	2,50	-
33	446711,49	2269127,81	Картометрический метод	2,50	-
34	446654,83	2269166,25	Картометрический метод	2,50	-
35	446569,32	2269218,37	Картометрический метод	2,50	-
36	446467,11	2269273,9	Картометрический метод	2,50	-
37	446272,62	2269379,56	Картометрический метод	2,50	-
38	446084,48	2269481,77	Картометрический метод	2,50	-

## Сведения о местоположении границ объекта

39	446028,76	2269513,55	Картометрический метод	2,50	-
40	446035,24	2269500,22	Картометрический метод	2,50	-
41	446027,23	2269489,92	Картометрический метод	2,50	-
42	446018,95	2269486,92	Картометрический метод	2,50	-
43	446070,86	2269457,3	Картометрический метод	2,50	-
44	446258,79	2269355,21	Картометрический метод	2,50	-
45	446455,93	2269248,12	Картометрический метод	2,50	-
46	446555,35	2269194,11	Картометрический метод	2,50	-
47	446639,68	2269142,71	Картометрический метод	2,50	-
48	446695,95	2269104,52	Картометрический метод	2,50	-
49	446808,62	2269030,57	Картометрический метод	2,50	-
50	446854,35	2269012,5	Картометрический метод	2,50	-
51	447704,25	2268809,28	Картометрический метод	2,50	-
52	447968,4	2268744,34	Картометрический метод	2,50	-
53	447970,28	2268743,8	Картометрический метод	2,50	-
54	447969,13	2268738,46	Картометрический метод	2,50	-
55	447976,5	2268736,95	Картометрический метод	2,50	-
56	447977,96	2268741,63	Картометрический метод	2,50	-
57	448178,56	2268693,36	Картометрический метод	2,50	-
58	448232,53	2268680,27	Картометрический метод	2,50	-
59	448396,46	2268640,01	Картометрический метод	2,50	-
60	448450,13	2268630,08	Картометрический метод	2,50	-
61	448682,97	2268600,67	Картометрический метод	2,50	-
62	448971,75	2268559,92	Картометрический метод	2,50	-
63	449377,44	2268464,49	Картометрический метод	2,50	-
64	449399,73	2268455,48	Картометрический метод	2,50	-
65	449472,84	2268435,91	Картометрический метод	2,50	-
66	449483,51	2268432,93	Картометрический метод	2,50	-
67	450154	2268246,31	Картометрический метод	2,50	-
68	450212,96	2268230,45	Картометрический метод	2,50	-
69	450241,97	2268226,74	Картометрический метод	2,50	-
70	450299,14	2268226,71	Картометрический метод	2,50	-
71	450449,7	2268215,79	Картометрический метод	2,50	-
72	450467,75	2268212,95	Картометрический метод	2,50	-
73	450452,18	2268193,9	Картометрический метод	2,50	-
74	450459,04	2268189,48	Картометрический метод	2,50	-
75	450475,98	2268207,68	Картометрический метод	2,50	-
76	450487,26	2268201,41	Картометрический метод	2,50	-
77	450519,81	2268170,2	Картометрический метод	2,50	-
78	450536,43	2268155,74	Картометрический метод	2,50	-
1	450554,8	2268176,88	Картометрический метод	2,50	-
ЗУИ(2)					
79	452559,51	2267648,06	Картометрический метод	2,50	-
80	452564,49	2267656,34	Картометрический метод	2,50	-
81	452569,31	2267664,33	Картометрический метод	2,50	-
82	452574,27	2267672,57	Картометрический метод	2,50	-
83	452525,06	2267689,57	Картометрический метод	2,50	-
84	452480,53	2267708,96	Картометрический метод	2,50	-
85	452438,81	2267732,41	Картометрический метод	2,50	-
86	452363,83	2267777,66	Картометрический метод	2,50	-
87	452248,19	2267852,03	Картометрический метод	2,50	-



## Сведения о местоположении границ объекта

88	452202,22	2267883,18	Картометрический метод	2,50	-
89	452140,4	2267925,06	Картометрический метод	2,50	-
90	452082,85	2267964,06	Картометрический метод	2,50	-
91	452081,97	2267954,51	Картометрический метод	2,50	-
92	452080,8	2267941,76	Картометрический метод	2,50	-
93	452079,92	2267932,23	Картометрический метод	2,50	-
94	452164,77	2267872,4	Картометрический метод	2,50	-
95	452232,77	2267828,67	Картометрический метод	2,50	-
96	452349,02	2267753,9	Картометрический метод	2,50	-
97	452424,73	2267708,21	Картометрический метод	2,50	-
98	452468,07	2267683,92	Картометрический метод	2,50	-
99	452514,9	2267663,51	Картометрический метод	2,50	-
79	452559,51	2267648,06	Картометрический метод	2,50	-
ЗУИ(3)					
100	455767,21	2261818,28	Картометрический метод	2,50	-
101	455769,5	2261821,02	Картометрический метод	2,50	-
102	455775,62	2261828,63	Картометрический метод	2,50	-
103	455784,02	2261838,98	Картометрический метод	2,50	-
104	455793,3	2261850,1	Картометрический метод	2,50	-
105	455790,7	2261854,51	Картометрический метод	2,50	-
106	455760,37	2261921,88	Картометрический метод	2,50	-
107	455690,65	2262076,74	Картометрический метод	2,50	-
108	455673,97	2262112,56	Картометрический метод	2,50	-
109	455305,86	2262903,19	Картометрический метод	2,50	-
110	455066,41	2263430,32	Картометрический метод	2,50	-
111	454940	2263707,52	Картометрический метод	2,50	-
112	454947,63	2263715,42	Картометрический метод	2,50	-
113	454942,17	2263723,9	Картометрический метод	2,50	-
114	454935,94	2263718,19	Картометрический метод	2,50	-
115	454932,58	2263716,81	Картометрический метод	2,50	-
116	454901,55	2263761,23	Картометрический метод	2,50	-
117	454860,27	2263809,14	Картометрический метод	2,50	-
118	454836,77	2263834,57	Картометрический метод	2,50	-
119	454764,18	2263901,95	Картометрический метод	2,50	-
120	454710,12	2263937,52	Картометрический метод	2,50	-
121	454655,15	2263961,05	Картометрический метод	2,50	-
122	454542,83	2263989,57	Картометрический метод	2,50	-
123	454473,73	2264001,55	Картометрический метод	2,50	-
124	454406,4	2264002,42	Картометрический метод	2,50	-
125	454282,17	2263991,91	Картометрический метод	2,50	-
126	454270	2263989,19	Картометрический метод	2,50	-
127	454267,21	2263988,57	Картометрический метод	2,50	-
128	454267,17	2263988,56	Картометрический метод	2,50	-
129	454219,8	2263977,64	Картометрический метод	2,50	-
130	454132,76	2263942,33	Картометрический метод	2,50	-
131	454125,02	2263957,56	Картометрический метод	2,50	-
132	454117,28	2263954,44	Картометрический метод	2,50	-
133	454123,24	2263938,7	Картометрический метод	2,50	-
134	454061,56	2263908,42	Картометрический метод	2,50	-
135	453825,98	2263800,45	Картометрический метод	2,50	-
136	453739,22	2263765,96	Картометрический метод	2,50	-

## Сведения о местоположении границ объекта

137	453680,76	2263747,78	Картометрический метод	2,50	-
138	453635,74	2263744,42	Картометрический метод	2,50	-
139	453630,47	2263743,29	Картометрический метод	2,50	-
140	453469,91	2263718,73	Картометрический метод	2,50	-
141	453131,41	2263723,36	Картометрический метод	2,50	-
142	452791,23	2263727,93	Картометрический метод	2,50	-
143	452544,97	2263730,57	Картометрический метод	2,50	-
144	452287,79	2263733,4	Картометрический метод	2,50	-
145	452296,28	2263815,4	Картометрический метод	2,50	-
146	452302,48	2263850,2	Картометрический метод	2,50	-
147	452311,53	2263887,28	Картометрический метод	2,50	-
148	452412,37	2264255,22	Картометрический метод	2,50	-
149	452464,71	2264414,17	Картометрический метод	2,50	-
150	452469	2264445,31	Картометрический метод	2,50	-
151	452448,57	2264728,09	Картометрический метод	2,50	-
152	452447,9	2264771,23	Картометрический метод	2,50	-
153	452448,26	2264784,86	Картометрический метод	2,50	-
154	452453,71	2264838,35	Картометрический метод	2,50	-
155	452471,95	2264991,31	Картометрический метод	2,50	-
156	452488,47	2265086,3	Картометрический метод	2,50	-
157	452498,45	2265132,44	Картометрический метод	2,50	-
158	452517,04	2265201,35	Картометрический метод	2,50	-
159	452673,29	2265652,76	Картометрический метод	2,50	-
160	452726,36	2265782,39	Картометрический метод	2,50	-
161	452822,69	2266010,09	Картометрический метод	2,50	-
162	452932,03	2266277,27	Картометрический метод	2,50	-
163	453057,82	2266578,17	Картометрический метод	2,50	-
164	453065,25	2266596,55	Картометрический метод	2,50	-
165	453111,36	2266715,63	Картометрический метод	2,50	-
166	453085,12	2266725,37	Картометрический метод	2,50	-
167	453039,23	2266606,89	Картометрический метод	2,50	-
168	453031,73	2266588,35	Картометрический метод	2,50	-
169	452906,15	2266287,97	Картометрический метод	2,50	-
170	452796,83	2266020,85	Картометрический метод	2,50	-
171	452700,51	2265793,14	Картометрический метод	2,50	-
172	452647,11	2265662,64	Картометрический метод	2,50	-
173	452490,29	2265209,58	Картометрический метод	2,50	-
174	452471,25	2265139,05	Картометрический метод	2,50	-
175	452460,99	2265091,66	Картометрический метод	2,50	-
176	452444,26	2264995,37	Картометрический метод	2,50	-
177	452425,88	2264841,43	Картометрический метод	2,50	-
178	452420,34	2264786,65	Картометрический метод	2,50	-
179	452419,9	2264771,41	Картометрический метод	2,50	-
180	452420,61	2264726,85	Картометрический метод	2,50	-
181	452441,17	2264446,2	Картометрический метод	2,50	-
182	452437,55	2264420,51	Картометрический метод	2,50	-
183	452385,57	2264263,32	Картометрический метод	2,50	-
184	452284,43	2263894,3	Картометрический метод	2,50	-
185	452275,09	2263855,96	Картометрический метод	2,50	-
186	452268,57	2263819,29	Картометрический метод	2,50	-
187	452259,69	2263733,78	Картометрический метод	2,50	-

## Сведения о местоположении границ объекта

188	451862,2	2263739,71	Картометрический метод	2,50	-
189	451775,05	2263741,79	Картометрический метод	2,50	-
190	451410,05	2263764,07	Картометрический метод	2,50	-
191	451047,91	2263786,1	Картометрический метод	2,50	-
192	450982,47	2263797,15	Картометрический метод	2,50	-
193	450897,27	2263825,17	Картометрический метод	2,50	-
194	450881,75	2263834,36	Картометрический метод	2,50	-
195	450879,06	2263828,77	Картометрический метод	2,50	-
196	450890,27	2263817,98	Картометрический метод	2,50	-
197	450937,11	2263774,46	Картометрический метод	2,50	-
198	450973,72	2263762,33	Картометрический метод	2,50	-
199	451040,49	2263750,6	Картометрический метод	2,50	-
200	451407,86	2263728,13	Картометрический метод	2,50	-
201	451773,52	2263705,83	Картометрический метод	2,50	-
202	451865,41	2263703,65	Картометрический метод	2,50	-
203	451862,44	2263675,73	Картометрический метод	2,50	-
204	451861,59	2263667,77	Картометрический метод	2,50	-
205	451871,41	2263664,61	Картометрический метод	2,50	-
206	451872,32	2263672,56	Картометрический метод	2,50	-
207	451875,84	2263703,46	Картометрический метод	2,50	-
208	452262,58	2263696,64	Картометрический метод	2,50	-
209	452260,17	2263676,65	Картометрический метод	2,50	-
210	452269,51	2263675,68	Картометрический метод	2,50	-
211	452271,95	2263695,53	Картометрический метод	2,50	-
212	452544,58	2263694,57	Картометрический метод	2,50	-
213	452790,8	2263691,94	Картометрический метод	2,50	-
214	453130,92	2263687,36	Картометрический метод	2,50	-
215	453471,09	2263682,78	Картометрический метод	2,50	-
216	453638,57	2263699,65	Картометрический метод	2,50	-
217	453643,53	2263701,16	Картометрический метод	2,50	-
218	453687,95	2263712,68	Картометрический метод	2,50	-
219	453751,14	2263732,02	Картометрический метод	2,50	-
220	453840,13	2263767,36	Картометрический метод	2,50	-
221	454076,99	2263875,9	Картометрический метод	2,50	-
222	454139,68	2263906,84	Картометрический метод	2,50	-
223	454158,5	2263913,07	Картометрический метод	2,50	-
224	454230,85	2263943,51	Картометрический метод	2,50	-
225	454266,23	2263951,46	Картометрический метод	2,50	-
226	454287,75	2263956,44	Картометрический метод	2,50	-
227	454407,67	2263966,48	Картометрический метод	2,50	-
228	454470,47	2263965,81	Картометрический метод	2,50	-
229	454535,27	2263954,39	Картометрический метод	2,50	-
230	454643,66	2263927,05	Картометрический метод	2,50	-
231	454693,16	2263905,92	Картометрический метод	2,50	-
232	454742,03	2263873,73	Картометрический метод	2,50	-
233	454811,28	2263809,19	Картометрический метод	2,50	-
234	454833,4	2263785,19	Картометрический метод	2,50	-
235	454873,22	2263739,09	Картометрический метод	2,50	-
236	454901,01	2263699,73	Картометрический метод	2,50	-
237	454915,82	2263672,87	Картометрический метод	2,50	-
238	454902,15	2263639,56	Картометрический метод	2,50	-

## Сведения о местоположении границ объекта

239	454910,34	2263635,92	Картометрический метод	2,50	-
240	454921,33	2263661,91	Картометрический метод	2,50	-
241	455033,64	2263415,41	Картометрический метод	2,50	-
242	455273,15	2262888,14	Картометрический метод	2,50	-
243	455526,44	2262343,92	Картометрический метод	2,50	-
244	455579,06	2262229,24	Картометрический метод	2,50	-
245	455637,82	2262103,13	Картометрический метод	2,50	-
246	455665,73	2262043,94	Картометрический метод	2,50	-
247	455667,2	2262041,49	Картометрический метод	2,50	-
248	455683,77	2262004,74	Картометрический метод	2,50	-
249	455724,56	2261913,59	Картометрический метод	2,50	-
250	455764,97	2261823,32	Картометрический метод	2,50	-
100	455767,21	2261818,28	Картометрический метод	2,50	-
ЗУЛ(4)					
251	449054,75	2265111,71	Картометрический метод	2,50	-
252	449058,61	2265124,13	Картометрический метод	2,50	-
253	449065,33	2265146,18	Картометрический метод	2,50	-
254	449044,13	2265154,39	Картометрический метод	2,50	-
255	448959,92	2265193,37	Картометрический метод	2,50	-
256	448904,69	2265221,29	Картометрический метод	2,50	-
257	448704,16	2265333,45	Картометрический метод	2,50	-
258	448622,07	2265388,66	Картометрический метод	2,50	-
259	448589,69	2265423,96	Картометрический метод	2,50	-
260	448377,57	2265713,51	Картометрический метод	2,50	-
261	448345,16	2265757,76	Картометрический метод	2,50	-
262	448334,91	2265771,76	Картометрический метод	2,50	-
263	448109,58	2266079,61	Картометрический метод	2,50	-
264	448074,73	2266119,94	Картометрический метод	2,50	-
265	448036,39	2266151,66	Картометрический метод	2,50	-
266	447939,11	2266200,52	Картометрический метод	2,50	-
267	447845,44	2266216,76	Картометрический метод	2,50	-
268	447736,99	2266223,53	Картометрический метод	2,50	-
269	447734,37	2266241,14	Картометрический метод	2,50	-
270	447726,53	2266241,51	Картометрический метод	2,50	-
271	447724,62	2266224,25	Картометрический метод	2,50	-
272	447033,29	2266262,88	Картометрический метод	2,50	-
273	446593,05	2266287,48	Картометрический метод	2,50	-
274	446593,04	2266287,36	Картометрический метод	2,50	-
275	446513,15	2266291,7	Картометрический метод	2,50	-
276	446513,16	2266291,94	Картометрический метод	2,50	-
277	446323,55	2266302,54	Картометрический метод	2,50	-
278	446286,87	2266304,67	Картометрический метод	2,50	-
279	446265,43	2266305,91	Картометрический метод	2,50	-
280	446228,86	2266303,92	Картометрический метод	2,50	-
281	446197,87	2266299,28	Картометрический метод	2,50	-
282	446194,37	2266298,58	Картометрический метод	2,50	-
283	446131,54	2266284,63	Картометрический метод	2,50	-
284	445978,36	2266253,44	Картометрический метод	2,50	-
285	445911,73	2266238,48	Картометрический метод	2,50	-
286	445795,38	2266213,21	Картометрический метод	2,50	-
287	445799,88	2266192,98	Картометрический метод	2,50	-

## Сведения о местоположении границ объекта

288	445803,19	2266178,11	Картометрический метод	2,50	-
289	445919,5	2266203,32	Картометрический метод	2,50	-
290	446108,62	2266245,81	Картометрический метод	2,50	-
291	446140,73	2266253,55	Картометрический метод	2,50	-
292	446154,83	2266256,34	Картометрический метод	2,50	-
293	446162,74	2266257,64	Картометрический метод	2,50	-
294	446232,53	2266268,14	Картометрический метод	2,50	-
295	446265,33	2266269,97	Картометрический метод	2,50	-
296	446321,51	2266266,6	Картометрический метод	2,50	-
297	447721,79	2266188,36	Картометрический метод	2,50	-
298	447841,38	2266181,04	Картометрический метод	2,50	-
299	447927,91	2266166,73	Картометрический метод	2,50	-
300	448016,77	2266121,75	Картометрический метод	2,50	-
301	448049,59	2266094,36	Картометрический метод	2,50	-
302	448081,43	2266057,21	Картометрический метод	2,50	-
303	448283,74	2265780,73	Картометрический метод	2,50	-
304	448316,11	2265736,48	Картометрический метод	2,50	-
305	448326,37	2265722,49	Картометрический метод	2,50	-
306	448561,99	2265401,06	Картометрический метод	2,50	-
307	448598,7	2265361,6	Картометрический метод	2,50	-
308	448685,32	2265302,81	Картометрический метод	2,50	-
309	448887,78	2265189,52	Картометрический метод	2,50	-
310	448933,71	2265166,3	Картометрический метод	2,50	-
311	448932,22	2265160,97	Картометрический метод	2,50	-
312	448939,92	2265158,59	Картометрический метод	2,50	-
313	448941,68	2265162,26	Картометрический метод	2,50	-
314	449030,07	2265121,27	Картометрический метод	2,50	-
251	449054,75	2265111,71	Картометрический метод	2,50	-
ЗУИ(5)					
315	445793,21	2266176,56	Картометрический метод	2,50	-
316	445790,2	2266191,62	Картометрический метод	2,50	-
317	445786,14	2266211,96	Картометрический метод	2,50	-
318	445753,12	2266207,95	Картометрический метод	2,50	-
319	445675,48	2266207,56	Картометрический метод	2,50	-
320	445584,12	2266217,58	Картометрический метод	2,50	-
321	445506,24	2266235,89	Картометрический метод	2,50	-
322	445249,25	2266301,86	Картометрический метод	2,50	-
323	445236,22	2266267,74	Картометрический метод	2,50	-
324	445497,69	2266200,92	Картометрический метод	2,50	-
325	445578,04	2266182,16	Картометрический метод	2,50	-
326	445673,61	2266171,67	Картометрический метод	2,50	-
327	445755,33	2266172,08	Картометрический метод	2,50	-
315	445793,21	2266176,56	Картометрический метод	2,50	-
ЗУИ(6)					
328	450596,07	2268124,42	Картометрический метод	2,50	-
329	450580,24	2268139,3	Картометрический метод	2,50	-
330	450577,86	2268138,03	Картометрический метод	2,50	-
331	450574,9	2268134,19	Картометрический метод	2,50	-
332	450590,88	2268126,08	Картометрический метод	2,50	-
328	450596,07	2268124,42	Картометрический метод	2,50	-
ЗУИ(7)					

## Сведения о местоположении границ объекта

333	453372,71	2267457,76	Картометрический метод	2,50	-
334	453332,58	2267467,4	Картометрический метод	2,50	-
335	453302,4	2267472,21	Картометрический метод	2,50	-
336	453237,9	2267474,04	Картометрический метод	2,50	-
337	453223,99	2267473,06	Картометрический метод	2,50	-
338	453173,69	2267467,16	Картометрический метод	2,50	-
339	453125,54	2267461,88	Картометрический метод	2,50	-
340	453107,91	2267465,3	Картометрический метод	2,50	-
341	453047,57	2267491,05	Картометрический метод	2,50	-
342	453014,82	2267507,95	Картометрический метод	2,50	-
343	452987,03	2267534,06	Картометрический метод	2,50	-
344	452974,06	2267560,38	Картометрический метод	2,50	-
345	452987,12	2267525,95	Картометрический метод	2,50	-
346	452988,02	2267524,41	Картометрический метод	2,50	-
347	453011,15	2267500,99	Картометрический метод	2,50	-
348	453044,26	2267485	Картометрический метод	2,50	-
349	453084,7	2267467,59	Картометрический метод	2,50	-
350	453104,65	2267458,26	Картометрический метод	2,50	-
351	453125,27	2267454,87	Картометрический метод	2,50	-
352	453173,24	2267460,91	Картометрический метод	2,50	-
353	453223,5	2267466,09	Картометрический метод	2,50	-
354	453240,02	2267467,77	Картометрический метод	2,50	-
355	453300,81	2267465,98	Картометрический метод	2,50	-
356	453327,75	2267460,6	Картометрический метод	2,50	-
357	453336,95	2267453,97	Картометрический метод	2,50	-
358	453356,65	2267450,63	Картометрический метод	2,50	-
359	453370,3	2267449,61	Картометрический метод	2,50	-
333	453372,71	2267457,76	Картометрический метод	2,50	-

ЗУИ(8)

360	452967,59	2267573,51	Картометрический метод	2,50	-
361	452965,22	2267578,32	Картометрический метод	2,50	-
362	452953,09	2267598,65	Картометрический метод	2,50	-
363	452939,36	2267608,94	Картометрический метод	2,50	-
364	452921,82	2267612,82	Картометрический метод	2,50	-
365	452895,46	2267612,23	Картометрический метод	2,50	-
366	452894,08	2267606,99	Картометрический метод	2,50	-
367	452920,39	2267607,76	Картометрический метод	2,50	-
368	452936,28	2267604,13	Картометрический метод	2,50	-
369	452947,38	2267596,51	Картометрический метод	2,50	-
360	452967,59	2267573,51	Картометрический метод	2,50	-

## 3. Сведения о характерных точках части (частей) границы объекта

Обозначение характерных точек части границы	Координаты, м		Метод определения координат характерной точки	Средняя квадратическая погрешность положения характерной точки (Мп), м	Описание обозначения точки на местности (при наличии)
	X	Y			
1	2	3	4	5	6
Часть № -					
-	-	-	-	-	-

## ОПИСАНИЕ МЕСТОПОЛОЖЕНИЯ ГРАНИЦ

4.2 Зона сельскохозяйственного использования

(наименование объекта местоположение границ, которого описано (далее - объект))

## Раздел 1

Сведения об объекте		
№ п/п	Характеристики объекта	Описание характеристик
1	2	3
1	Местоположение объекта	<i>Российская Федерация, Рязанская область, р-н Пителинский, с/п Ерма-Николаевское</i>
2	Площадь объекта $\pm$ величина погрешности определения площади ( $P \pm \Delta P$ )	<i>135601357кв.м. <math>\pm</math> 5588кв.м.</i>
3	Иные характеристики объекта	<i>Номер зоны: -</i>



## Раздел 2

Сведения о местоположении границ объекта					
1. Система координат <u>МСК-62</u>					
2. Сведения о характерных точках границ объекта					
Обозначение характерных точек границ	Координаты, м		Метод определения координат характерной точки	Средняя квадратическая погрешность положения характерной точки (Mt), м	Описание обозначения точки на местности (при наличии)
	X	Y			
1	2	3	4	5	6
ЗУ					
1	458886,64	2263541,86	Картометрический метод	2,50	-
2	458894,35	2263551,14	Картометрический метод	2,50	-
3	458988,79	2263667,9	Картометрический метод	2,50	-
4	458938,75	2263737,11	Картометрический метод	2,50	-
5	458915,77	2263763,36	Картометрический метод	2,50	-
6	458882,29	2263792,1	Картометрический метод	2,50	-
7	458501,93	2264173,82	Картометрический метод	2,50	-
8	458526,09	2264232,27	Картометрический метод	2,50	-
9	459028,61	2264256,73	Картометрический метод	2,50	-
10	459047,16	2264300,51	Картометрический метод	2,50	-
11	459124,15	2264393,46	Картометрический метод	2,50	-
12	459156,45	2264505,98	Картометрический метод	2,50	-
13	459155,66	2264508,17	Картометрический метод	2,50	-
14	459137,07	2264559,29	Картометрический метод	2,50	-
15	459068,72	2264538,24	Картометрический метод	2,50	-
16	459056,96	2264547,82	Картометрический метод	2,50	-
17	459046,02	2264594,3	Картометрический метод	2,50	-
18	459029,62	2264606,87	Картометрический метод	2,50	-
19	458973,3	2264606,32	Картометрический метод	2,50	-
20	458834,4	2264553,28	Картометрический метод	2,50	-
21	458806,51	2264525,4	Картометрический метод	2,50	-
22	458786,28	2264457,59	Картометрический метод	2,50	-
23	458681,83	2264430,25	Картометрический метод	2,50	-
24	458726,67	2264482,74	Картометрический метод	2,50	-
25	458761,12	2264504,07	Картометрический метод	2,50	-
26	458785,18	2264533,59	Картометрический метод	2,50	-
27	458780,26	2264562,57	Картометрический метод	2,50	-
28	458808,7	2264591,56	Картометрический метод	2,50	-
29	458821,82	2264615,07	Картометрический метод	2,50	-
30	458825,65	2264641,31	Картометрический метод	2,50	-
31	458825,1	2264658,81	Картометрический метод	2,50	-
32	458804,33	2264668,11	Картометрический метод	2,50	-
33	458916,35	2264706,84	Картометрический метод	2,50	-
34	459086,7	2264793,57	Картометрический метод	2,50	-
35	459201,9	2264852,35	Картометрический метод	2,50	-
36	459303,7	2265077,62	Картометрический метод	2,50	-
37	459306,8	2265138,7	Картометрический метод	2,50	-
38	459277,48	2265162,94	Картометрический метод	2,50	-

## Сведения о местоположении границ объекта

39	459254,91	2265179,94	Картометрический метод	2,50	-
40	459294,32	2265266,65	Картометрический метод	2,50	-
41	459267,93	2265290,64	Картометрический метод	2,50	-
42	459152,73	2265377,1	Картометрический метод	2,50	-
43	459121,15	2265382,01	Картометрический метод	2,50	-
44	459096,1	2265367,14	Картометрический метод	2,50	-
45	459067,71	2265341,82	Картометрический метод	2,50	-
46	458973,02	2265157,68	Картометрический метод	2,50	-
47	458966,49	2265205,24	Картометрический метод	2,50	-
48	458905,89	2265273,33	Картометрический метод	2,50	-
49	458844,35	2265316,23	Картометрический метод	2,50	-
50	458839,69	2265349,81	Картометрический метод	2,50	-
51	458888,17	2265429,08	Картометрический метод	2,50	-
52	458929,2	2265448,67	Картометрический метод	2,50	-
53	458936,66	2265488,77	Картометрический метод	2,50	-
54	458746,09	2265689,2	Картометрический метод	2,50	-
55	458852,86	2265720,42	Картометрический метод	2,50	-
56	459114,49	2265737,68	Картометрический метод	2,50	-
57	459180,19	2265761,51	Картометрический метод	2,50	-
58	459194,15	2265785,33	Картометрический метод	2,50	-
59	459195,8	2265810,8	Картометрический метод	2,50	-
60	459164,59	2265858,46	Картометрический метод	2,50	-
61	459071,54	2265992,09	Картометрический метод	2,50	-
62	458890,26	2266208,91	Картометрический метод	2,50	-
63	458868,39	2266205,14	Картометрический метод	2,50	-
64	458586,36	2266156,47	Картометрический метод	2,50	-
65	458460,26	2266127,56	Картометрический метод	2,50	-
66	458403,39	2266127,21	Картометрический метод	2,50	-
67	458359,64	2266191,73	Картометрический метод	2,50	-
68	458327,93	2266196,11	Картометрический метод	2,50	-
69	458280,9	2266271,57	Картометрический метод	2,50	-
70	458250,28	2266310,93	Картометрический метод	2,50	-
71	458229,5	2266371,08	Картометрический метод	2,50	-
72	458231,68	2266429,04	Картометрический метод	2,50	-
73	458300,59	2266567,93	Картометрический метод	2,50	-
74	458378,24	2266631,36	Картометрический метод	2,50	-
75	458451,51	2266656,51	Картометрический метод	2,50	-
76	458493	2266618,99	Картометрический метод	2,50	-
77	458492,74	2266773,5	Картометрический метод	2,50	-
78	458652,48	2266870,6	Картометрический метод	2,50	-
79	458763,06	2266771,42	Картометрический метод	2,50	-
80	458988,99	2266505,6	Картометрический метод	2,50	-
81	459248,92	2266178,19	Картометрический метод	2,50	-
82	459329,49	2265951,67	Картометрический метод	2,50	-
83	459348,32	2265929,27	Картометрический метод	2,50	-
84	459450,03	2265687,58	Картометрический метод	2,50	-
85	459493,8	2265627,46	Картометрический метод	2,50	-
86	459509,09	2265646,02	Картометрический метод	2,50	-
87	459455,5	2265759,76	Картометрический метод	2,50	-
88	459428,16	2265850,53	Картометрический метод	2,50	-
89	459466,44	2265805,69	Картометрический метод	2,50	-

## Сведения о местоположении границ объекта

90	459549,64	2265646,69	Картометрический метод	2,50	-
91	459472,5	2265554,9	Картометрический метод	2,50	-
92	459452,39	2265480,5	Картометрический метод	2,50	-
93	459433,27	2265458,47	Картометрический метод	2,50	-
94	459433,26	2265458,45	Картометрический метод	2,50	-
95	459442,26	2265431,74	Картометрический метод	2,50	-
96	459473,65	2265454,25	Картометрический метод	2,50	-
97	459465,59	2265506,97	Картометрический метод	2,50	-
98	459500,74	2265554,05	Картометрический метод	2,50	-
99	459534,11	2265542,13	Картометрический метод	2,50	-
100	459541,67	2265559,8	Картометрический метод	2,50	-
101	459532,32	2265582,66	Картометрический метод	2,50	-
102	459587,74	2265605,31	Картометрический метод	2,50	-
103	459645,2	2265530,9	Картометрический метод	2,50	-
104	459645,2	2265485,59	Картометрический метод	2,50	-
105	459612,9	2265429,04	Картометрический метод	2,50	-
106	459549,27	2265400,2	Картометрический метод	2,50	-
107	459618,28	2265247,94	Картометрический метод	2,50	-
108	459594,72	2265228,41	Картометрический метод	2,50	-
109	459629,05	2265199,46	Картометрический метод	2,50	-
110	459649,24	2265218,99	Картометрический метод	2,50	-
111	459718,83	2265157,7	Картометрический метод	2,50	-
112	459757,27	2265075,46	Картометрический метод	2,50	-
113	459788,24	2265053,03	Картометрический метод	2,50	-
114	459731,11	2265014,05	Картометрический метод	2,50	-
115	459749,26	2264994,29	Картометрический метод	2,50	-
116	459809,59	2265010,31	Картометрический метод	2,50	-
117	459838,43	2264956,37	Картометрический метод	2,50	-
118	459963,33	2265064,26	Картометрический метод	2,50	-
119	459935,4	2265091,71	Картометрический метод	2,50	-
120	459955,25	2265127,04	Картометрический метод	2,50	-
121	459923,26	2265145,01	Картометрический метод	2,50	-
122	459881,29	2265230,52	Картометрический метод	2,50	-
123	459835,25	2265304,13	Картометрический метод	2,50	-
124	459805,27	2265253,7	Картометрический метод	2,50	-
125	459788,92	2265253,7	Картометрический метод	2,50	-
126	459777,34	2265300,04	Картометрический метод	2,50	-
127	459744,28	2265346,11	Картометрический метод	2,50	-
128	459786,15	2265363,1	Картометрический метод	2,50	-
129	459794,04	2265439,57	Картометрический метод	2,50	-
130	459770,44	2265472,34	Картометрический метод	2,50	-
131	459770,44	2265564,73	Картометрический метод	2,50	-
132	459718,77	2265610,05	Картометрический метод	2,50	-
133	459663,83	2265610,05	Картометрический метод	2,50	-
134	459643,68	2265630,81	Картометрический метод	2,50	-
135	459651,62	2265818,52	Картометрический метод	2,50	-
136	459686,13	2265818,52	Картометрический метод	2,50	-
137	459800,83	2265657,63	Картометрический метод	2,50	-
138	459903,03	2265532,94	Картометрический метод	2,50	-
139	459889,1	2265608,06	Картометрический метод	2,50	-
140	459904,96	2265625,74	Картометрический метод	2,50	-

## Сведения о местоположении границ объекта

141	460111,57	2265349,95	Картометрический метод	2,50	-
142	460096,08	2265317,3	Картометрический метод	2,50	-
143	460035,77	2265409,16	Картометрический метод	2,50	-
144	460020,28	2265383,15	Картометрический метод	2,50	-
145	460046,36	2265271,27	Картометрический метод	2,50	-
146	460072,22	2265203,96	Картометрический метод	2,50	-
147	460154,46	2265334,14	Картометрический метод	2,50	-
148	460010,85	2265514,74	Картометрический метод	2,50	-
149	460028,04	2265524,5	Картометрический метод	2,50	-
150	459954,18	2265596,79	Картометрический метод	2,50	-
151	459978,74	2265611,65	Картометрический метод	2,50	-
152	460044,68	2265591,45	Картометрический метод	2,50	-
153	460113,94	2265613,6	Картометрический метод	2,50	-
154	460167,6	2265488,36	Картометрический метод	2,50	-
155	460164,02	2265461,26	Картометрический метод	2,50	-
156	460104,44	2265476,26	Картометрический метод	2,50	-
157	460089,24	2265497,83	Картометрический метод	2,50	-
158	460055,31	2265497,83	Картометрический метод	2,50	-
159	460164,12	2265357,46	Картометрический метод	2,50	-
160	460218,38	2265456,94	Картометрический метод	2,50	-
161	460195,35	2265464,77	Картометрический метод	2,50	-
162	460197,79	2265516,58	Картометрический метод	2,50	-
163	460137,16	2265619,56	Картометрический метод	2,50	-
164	460200,56	2265627,39	Картометрический метод	2,50	-
165	460180,03	2265655,13	Картометрический метод	2,50	-
166	460203,9	2265664,87	Картометрический метод	2,50	-
167	460226,44	2265628,49	Картометрический метод	2,50	-
168	460273,44	2265692,65	Картометрический метод	2,50	-
169	460275,41	2265689,31	Картометрический метод	2,50	-
170	460376,32	2266466,06	Картометрический метод	2,50	-
171	460393,75	2266658,64	Картометрический метод	2,50	-
172	460399,45	2266666,48	Картометрический метод	2,50	-
173	460395,89	2266676,46	Картометрический метод	2,50	-
174	460384,01	2266688,58	Картометрический метод	2,50	-
175	460378,07	2266705,45	Картометрический метод	2,50	-
176	460372,84	2266711,87	Картометрический метод	2,50	-
177	460356,92	2266721,61	Картометрический метод	2,50	-
178	460352,88	2266739,91	Картометрический метод	2,50	-
179	460337,67	2266749,41	Картометрический метод	2,50	-
180	460332,21	2266757,73	Картометрический метод	2,50	-
181	460327,58	2266787,35	Картометрический метод	2,50	-
182	460271,69	2266821,72	Картометрический метод	2,50	-
183	460117,41	2266910,29	Картометрический метод	2,50	-
184	460095,26	2266933,53	Картометрический метод	2,50	-
185	460018,3	2266982,17	Картометрический метод	2,50	-
186	459911,58	2267039,53	Картометрический метод	2,50	-
187	459863,66	2267085,99	Картометрический метод	2,50	-
188	459756,93	2267164,04	Картометрический метод	2,50	-
189	459711,55	2267206,88	Картометрический метод	2,50	-
190	459628,78	2267335,75	Картометрический метод	2,50	-
191	459575,06	2267399,28	Картометрический метод	2,50	-

## Сведения о местоположении границ объекта

192	459548,19	2267443,93	Картометрический метод	2,50	-
193	459490,47	2267511,82	Картометрический метод	2,50	-
194	459440,5	2267586,31	Картометрический метод	2,50	-
195	459424,06	2267631,59	Картометрический метод	2,50	-
196	459423,75	2267672,22	Картометрический метод	2,50	-
197	459419,1	2267715,32	Картометрический метод	2,50	-
198	459391,02	2267796,19	Картометрический метод	2,50	-
199	459374,44	2267848,06	Картометрический метод	2,50	-
200	459378,09	2267958,61	Картометрический метод	2,50	-
201	459390,48	2268010,69	Картометрический метод	2,50	-
202	459408,34	2268109,44	Картометрический метод	2,50	-
203	459411,03	2268148,57	Картометрический метод	2,50	-
204	459408,18	2268181,21	Картометрический метод	2,50	-
205	459399,94	2268215,9	Картометрический метод	2,50	-
206	459400,26	2268232,85	Картометрический метод	2,50	-
207	459407,23	2268246,63	Картометрический метод	2,50	-
208	459419,11	2268258,04	Картометрический метод	2,50	-
209	459444,46	2268268,81	Картометрический метод	2,50	-
210	459451,43	2268276,84	Картометрический метод	2,50	-
211	459452,21	2268292,68	Картометрический метод	2,50	-
212	459442,72	2268314,28	Картометрический метод	2,50	-
213	459442,08	2268328,69	Картометрический метод	2,50	-
214	459457,4	2268360,5	Картометрический метод	2,50	-
215	459493,57	2268391,27	Картометрический метод	2,50	-
216	459517,44	2268418,94	Картометрический метод	2,50	-
217	459530,32	2268454,95	Картометрический метод	2,50	-
218	459541,41	2268467,94	Картометрический метод	2,50	-
219	459570,88	2268479,19	Картометрический метод	2,50	-
220	459583,38	2268494,3	Картометрический метод	2,50	-
221	459578,28	2268505,68	Картометрический метод	2,50	-
222	459559,16	2268524,18	Картометрический метод	2,50	-
223	459553,79	2268539,92	Картометрический метод	2,50	-
224	459561,95	2268567,15	Картометрический метод	2,50	-
225	459558,69	2268597,1	Картометрический метод	2,50	-
226	459571,73	2268630,49	Картометрический метод	2,50	-
227	459571,41	2268650,52	Картометрический метод	2,50	-
228	459563,25	2268669,25	Картометрический метод	2,50	-
229	459563,04	2268688,31	Картометрический метод	2,50	-
230	459570,51	2268717,82	Картометрический метод	2,50	-
231	459568,36	2268752,44	Картометрический метод	2,50	-
232	459575,84	2268852,75	Картометрический метод	2,50	-
233	459556,02	2268905,61	Картометрический метод	2,50	-
234	459551,56	2268935,25	Картометрический метод	2,50	-
235	459529,18	2269001,49	Картометрический метод	2,50	-
236	459529,57	2269041,53	Картометрический метод	2,50	-
237	459507,45	2269081,36	Картометрический метод	2,50	-
238	459478,92	2269272,11	Картометрический метод	2,50	-
239	459468,71	2269286,81	Картометрический метод	2,50	-
240	459447,28	2269286,26	Картометрический метод	2,50	-
241	459436,98	2269294,97	Картометрический метод	2,50	-
242	459431,28	2269311,92	Картометрический метод	2,50	-

## Сведения о местоположении границ объекта

243	459436,51	2269326,34	Картометрический метод	2,50	-
244	459457,28	2269336,63	Картометрический метод	2,50	-
245	459468,43	2269354,41	Картометрический метод	2,50	-
246	459468,36	2269373	Картометрический метод	2,50	-
247	459463,58	2269395,66	Картометрический метод	2,50	-
248	459463	2269435,06	Картометрический метод	2,50	-
249	459438,87	2269467,16	Картометрический метод	2,50	-
250	459432,72	2269494,41	Картометрический метод	2,50	-
251	459412,14	2269521,98	Картометрический метод	2,50	-
252	459393,03	2269533,2	Картометрический метод	2,50	-
253	459397	2269570,93	Картометрический метод	2,50	-
254	459388,87	2269592,88	Картометрический метод	2,50	-
255	459367,07	2269617,53	Картометрический метод	2,50	-
256	459370,24	2269637,18	Картометрический метод	2,50	-
257	459368,81	2269657,46	Картометрический метод	2,50	-
258	459362,48	2269666,8	Картометрический метод	2,50	-
259	459345,53	2269674,25	Картометрический метод	2,50	-
260	459337,69	2269685,99	Картометрический метод	2,50	-
261	459339,6	2269711,85	Картометрический метод	2,50	-
262	459314,99	2269734,79	Картометрический метод	2,50	-
263	459314,55	2269765,49	Картометрический метод	2,50	-
264	459292,58	2269793,44	Картометрический метод	2,50	-
265	459274,13	2269819,63	Картометрический метод	2,50	-
266	459270,75	2269855,32	Картометрический метод	2,50	-
267	459265,84	2269872,27	Картометрический метод	2,50	-
268	459257,23	2269885,26	Картометрический метод	2,50	-
269	459224,06	2269889,58	Картометрический метод	2,50	-
270	459206,28	2269909,18	Картометрический метод	2,50	-
271	459195,94	2269936,62	Картометрический метод	2,50	-
272	459125,96	2270036,39	Картометрический метод	2,50	-
273	459079,54	2270085,5	Картометрический метод	2,50	-
274	458931,99	2270258,66	Картометрический метод	2,50	-
275	458777,09	2270425,67	Картометрический метод	2,50	-
276	458678,56	2270524,21	Картометрический метод	2,50	-
277	458614,4	2270600,49	Картометрический метод	2,50	-
278	458517,82	2270693,99	Картометрический метод	2,50	-
279	458650,77	2270883,22	Картометрический метод	2,50	-
280	458781,54	2271067,65	Картометрический метод	2,50	-
281	458800,01	2271096,22	Картометрический метод	2,50	-
282	459000,62	2271279,06	Картометрический метод	2,50	-
283	459199,25	2271281,78	Картометрический метод	2,50	-
284	459241,2	2271396,7	Картометрический метод	2,50	-
285	459254,06	2271447,37	Картометрический метод	2,50	-
286	459083,58	2271446,82	Картометрический метод	2,50	-
287	459046,24	2271447,28	Картометрический метод	2,50	-
288	458984,08	2271386,38	Картометрический метод	2,50	-
289	458754,43	2271324,06	Картометрический метод	2,50	-
290	458681,37	2271524,06	Картометрический метод	2,50	-
291	458656,53	2271604,64	Картометрический метод	2,50	-
292	458572,71	2272009,97	Картометрический метод	2,50	-
293	458586,65	2272200,61	Картометрический метод	2,50	-



## Сведения о местоположении границ объекта

294	458649,46	2272456,49	Картометрический метод	2,50	-
295	458738,61	2272639,02	Картометрический метод	2,50	-
296	458856,46	2272661,68	Картометрический метод	2,50	-
297	458429,87	2273911,61	Картометрический метод	2,50	-
298	458397,81	2274010	Картометрический метод	2,50	-
299	458367,06	2274107,03	Картометрический метод	2,50	-
300	458313,67	2274099,07	Картометрический метод	2,50	-
301	458225,55	2274102,07	Картометрический метод	2,50	-
302	458130,42	2274119,85	Картометрический метод	2,50	-
303	458096,88	2274133,62	Картометрический метод	2,50	-
304	458028,53	2274178,68	Картометрический метод	2,50	-
305	457943,92	2274246,52	Картометрический метод	2,50	-
306	457891,55	2274315,84	Картометрический метод	2,50	-
307	457830,91	2274389,29	Картометрический метод	2,50	-
308	457811,85	2274419,61	Картометрический метод	2,50	-
309	457768,4	2274531,19	Картометрический метод	2,50	-
310	457758,09	2274584,64	Картометрический метод	2,50	-
311	457750,27	2274649,34	Картометрический метод	2,50	-
312	457731,52	2274757,17	Картометрический метод	2,50	-
313	457729,73	2274798,97	Картометрический метод	2,50	-
314	457732,9	2274861,43	Картометрический метод	2,50	-
315	457716,16	2274950,18	Картометрический метод	2,50	-
316	457710,58	2275030,35	Картометрический метод	2,50	-
317	457699,64	2275110,06	Картометрический метод	2,50	-
318	457696,51	2275185,38	Картометрический метод	2,50	-
319	457689,75	2275222,76	Картометрический метод	2,50	-
320	457675,73	2275275,86	Картометрический метод	2,50	-
321	457653,44	2275345,37	Картометрический метод	2,50	-
322	457647,15	2275383,53	Картометрический метод	2,50	-
323	457629,96	2275439,63	Картометрический метод	2,50	-
324	457598,35	2275504,58	Картометрический метод	2,50	-
325	457591,44	2275546,81	Картометрический метод	2,50	-
326	457585,51	2275571,76	Картометрический метод	2,50	-
327	457570,69	2275614,48	Картометрический метод	2,50	-
328	457548,95	2275657,37	Картометрический метод	2,50	-
329	457482,48	2275748,45	Картометрический метод	2,50	-
330	457433,39	2275788,09	Картометрический метод	2,50	-
331	457360,53	2275839,7	Картометрический метод	2,50	-
332	457318,55	2275862,92	Картометрический метод	2,50	-
333	457242,24	2275891,57	Картометрический метод	2,50	-
334	457197,54	2275904,41	Картометрический метод	2,50	-
335	456984,66	2275948,37	Картометрический метод	2,50	-
336	456876,5	2275959,23	Картометрический метод	2,50	-
337	456789,57	2275965,16	Картометрический метод	2,50	-
338	456700,56	2275958,49	Картометрический метод	2,50	-
339	456595,1	2275958,14	Картометрический метод	2,50	-
340	456554,12	2275963,07	Картометрический метод	2,50	-
341	456501,51	2275855,08	Картометрический метод	2,50	-
342	456481,73	2275821,45	Картометрический метод	2,50	-
343	456445,73	2275772,8	Картометрический метод	2,50	-
344	456370,17	2275711,48	Картометрический метод	2,50	-



## Сведения о местоположении границ объекта

345	456327,54	2275682,64	Картометрический метод	2,50	-
346	456286,31	2275658,87	Картометрический метод	2,50	-
347	456170,12	2275610,99	Картометрический метод	2,50	-
348	456104,19	2275599,5	Картометрический метод	2,50	-
349	456034,97	2275595,55	Картометрический метод	2,50	-
350	456009,65	2275598,71	Картометрический метод	2,50	-
351	455975,63	2275609,39	Картометрический метод	2,50	-
352	455953,87	2275620,07	Картометрический метод	2,50	-
353	455932,51	2275635,5	Картометрический метод	2,50	-
354	455904,42	2275663,59	Картометрический метод	2,50	-
355	455878,31	2275698	Картометрический метод	2,50	-
356	455860,51	2275729,65	Картометрический метод	2,50	-
357	455848,64	2275761,3	Картометрический метод	2,50	-
358	455839,93	2275811,58	Картометрический метод	2,50	-
359	455840,82	2275843,33	Картометрический метод	2,50	-
360	455855,65	2275925,81	Картометрический метод	2,50	-
361	455888,58	2276060,21	Картометрический метод	2,50	-
362	455896,51	2276110,83	Картометрический метод	2,50	-
363	455914,65	2276200,75	Картометрический метод	2,50	-
364	455939,32	2276266,41	Картометрический метод	2,50	-
365	455998,65	2276380,34	Картометрический метод	2,50	-
366	456035,15	2276428,41	Картометрический метод	2,50	-
367	456109,33	2276512,96	Картометрический метод	2,50	-
368	456153,9	2276565,07	Картометрический метод	2,50	-
369	456231,86	2276665,12	Картометрический метод	2,50	-
370	456246,69	2276695,58	Картометрический метод	2,50	-
371	456269,04	2276763,03	Картометрический метод	2,50	-
372	456282,42	2276837,43	Картометрический метод	2,50	-
373	456277,94	2276964,19	Картометрический метод	2,50	-
374	456281,47	2277037,36	Картометрический метод	2,50	-
375	456270,43	2277116,49	Картометрический метод	2,50	-
376	456253,02	2277177,61	Картометрический метод	2,50	-
377	456243,92	2277227,65	Картометрический метод	2,50	-
378	456239,37	2277274,52	Картометрический метод	2,50	-
379	456238,38	2277316,26	Картометрический метод	2,50	-
380	456233,24	2277362,15	Картометрический метод	2,50	-
381	456218,8	2277406,45	Картометрический метод	2,50	-
382	456201	2277444,82	Картометрический метод	2,50	-
383	456184,19	2277488,93	Картометрический метод	2,50	-
384	456126,23	2277576,36	Картометрический метод	2,50	-
385	456087,86	2277625,21	Картометрический метод	2,50	-
386	456051,03	2277656,75	Картометрический метод	2,50	-
387	455986,31	2277725,7	Картометрический метод	2,50	-
388	455954,57	2277755,88	Картометрический метод	2,50	-
389	455880,01	2277798,2	Картометрический метод	2,50	-
390	455842,08	2277818,15	Картометрический метод	2,50	-
391	455797,67	2277849,15	Картометрический метод	2,50	-
392	455744,05	2277907,45	Картометрический метод	2,50	-
393	455710,45	2277935,05	Картометрический метод	2,50	-
394	455660,16	2277967,09	Картометрический метод	2,50	-
395	455620,99	2277988,23	Картометрический метод	2,50	-

## Сведения о местоположении границ объекта

396	455569,59	2278007,36	Картометрический метод	2,50	-
397	455532,21	2278015,6	Картометрический метод	2,50	-
398	455486,82	2278020,05	Картометрический метод	2,50	-
399	455463,9	2278029,84	Картометрический метод	2,50	-
400	455428,07	2278048,75	Картометрический метод	2,50	-
401	455400,03	2278058,1	Картометрический метод	2,50	-
402	455354,64	2278066,78	Картометрический метод	2,50	-
403	455293,14	2278064,84	Картометрический метод	2,50	-
404	455255,62	2278055,65	Картометрический метод	2,50	-
405	455097,92	2277989,97	Картометрический метод	2,50	-
406	455055,2	2277975,28	Картометрический метод	2,50	-
407	455008,25	2277964,15	Картометрический метод	2,50	-
408	454967,45	2277958,88	Картометрический метод	2,50	-
409	454908,66	2277945,87	Картометрический метод	2,50	-
410	454869,84	2277928,55	Картометрический метод	2,50	-
411	454783,45	2277881,9	Картометрический метод	2,50	-
412	454684,71	2277815,96	Картометрический метод	2,50	-
413	454633,3	2277772,34	Картометрический метод	2,50	-
414	454587,24	2277723,39	Картометрический метод	2,50	-
415	454562,08	2277690,35	Картометрический метод	2,50	-
416	454522,71	2277627,71	Картометрический метод	2,50	-
417	454511,59	2277593,44	Картометрический метод	2,50	-
418	454491,78	2277564,29	Картометрический метод	2,50	-
419	454478,65	2277529,63	Картометрический метод	2,50	-
420	454464,19	2277441,68	Картометрический метод	2,50	-
421	454463,85	2277376,96	Картометрический метод	2,50	-
422	454473,71	2277318,27	Картометрический метод	2,50	-
423	454489,56	2277267,45	Картометрический метод	2,50	-
424	454552,58	2277119,28	Картометрический метод	2,50	-
425	454568,33	2277035,14	Картометрический метод	2,50	-
426	454567,22	2276985,52	Картометрический метод	2,50	-
427	454553,87	2276928,33	Картометрический метод	2,50	-
428	454542,07	2276860,24	Картометрический метод	2,50	-
429	454525	2276819,42	Картометрический метод	2,50	-
430	454492,37	2276770,86	Картометрический метод	2,50	-
431	454452,82	2276731,55	Картометрический метод	2,50	-
432	454398,5	2276694,26	Картометрический метод	2,50	-
433	454308,9	2276669,89	Картометрический метод	2,50	-
434	454248,46	2276664,78	Картометрический метод	2,50	-
435	454204,24	2276671,98	Картометрический метод	2,50	-
436	454140,91	2276702,74	Картометрический метод	2,50	-
437	454096,37	2276728,4	Картометрический метод	2,50	-
438	454042,03	2276781,12	Картометрический метод	2,50	-
439	453987,29	2276848,4	Картометрический метод	2,50	-
440	453928,63	2276926,31	Картометрический метод	2,50	-
441	453895,71	2276988,78	Картометрический метод	2,50	-
442	453858,55	2277078,54	Картометрический метод	2,50	-
443	453846,54	2277136,76	Картометрический метод	2,50	-
444	453842,33	2277231	Картометрический метод	2,50	-
445	453835,04	2277322,81	Картометрический метод	2,50	-
446	453830,02	2277362,06	Картометрический метод	2,50	-

## Сведения о местоположении границ объекта

447	453815,96	2277398,41	Картометрический метод	2,50	-
448	453774,2	2277442,02	Картометрический метод	2,50	-
449	453747,17	2277462,58	Картометрический метод	2,50	-
450	453713,85	2277474	Картометрический метод	2,50	-
451	453660,15	2277477,79	Картометрический метод	2,50	-
452	453590,14	2277480,51	Картометрический метод	2,50	-
453	453543,84	2277476,38	Картометрический метод	2,50	-
454	453413,44	2277436,67	Картометрический метод	2,50	-
455	453261,22	2277360,2	Картометрический метод	2,50	-
456	453165,62	2277319,69	Картометрический метод	2,50	-
457	453110,73	2277303,72	Картометрический метод	2,50	-
458	453063,98	2277295,27	Картометрический метод	2,50	-
459	452990,2	2277287,95	Картометрический метод	2,50	-
460	452817,13	2277256,25	Картометрический метод	2,50	-
461	452650,69	2277220,76	Картометрический метод	2,50	-
462	452615,59	2277212,65	Картометрический метод	2,50	-
463	452576,41	2277199,81	Картометрический метод	2,50	-
464	452559,33	2277196,06	Картометрический метод	2,50	-
465	452502,44	2277191,18	Картометрический метод	2,50	-
466	452461,14	2277179,72	Картометрический метод	2,50	-
467	452409,32	2277175,22	Картометрический метод	2,50	-
468	452383,97	2277169,96	Картометрический метод	2,50	-
469	452342,29	2277154,75	Картометрический метод	2,50	-
470	452312,06	2277136,54	Картометрический метод	2,50	-
471	452276,95	2277099,37	Картометрический метод	2,50	-
472	452253,49	2277077,4	Картометрический метод	2,50	-
473	452217,25	2277054,12	Картометрический метод	2,50	-
474	452202,61	2277037,03	Картометрический метод	2,50	-
475	452184,96	2277002,68	Картометрический метод	2,50	-
476	452134,08	2276936,96	Картометрический метод	2,50	-
477	452109,97	2276896,16	Картометрический метод	2,50	-
478	452092,96	2276859,23	Картометрический метод	2,50	-
479	452068,4	2276786,23	Картометрический метод	2,50	-
480	452055,84	2276733,45	Картометрический метод	2,50	-
481	452048,89	2276718,24	Картометрический метод	2,50	-
482	452034,06	2276699,84	Картометрический метод	2,50	-
483	452007,39	2276650,67	Картометрический метод	2,50	-
484	451978,86	2276611,23	Картометрический метод	2,50	-
485	451957,27	2276593,01	Картометрический метод	2,50	-
486	451911,65	2276568,23	Картометрический метод	2,50	-
487	451876,35	2276556,03	Картометрический метод	2,50	-
488	451855,51	2276553,02	Картометрический метод	2,50	-
489	451810,08	2276553,4	Картометрический метод	2,50	-
490	451754,88	2276566,17	Картометрический метод	2,50	-
491	451704,75	2276577,24	Картометрический метод	2,50	-
492	451670,39	2276589,45	Картометрический метод	2,50	-
493	451622,33	2276613,85	Картометрический метод	2,50	-
494	451596,98	2276633	Картометрический метод	2,50	-
495	451570,32	2276661,54	Картометрический метод	2,50	-
496	451529,39	2276710,17	Картометрический метод	2,50	-
497	451456,21	2276769,09	Картометрический метод	2,50	-

## Сведения о местоположении границ объекта

498	451342,2	2276843,66	Картометрический метод	2,50	-
499	451236,88	2276899,8	Картометрический метод	2,50	-
500	451202,1	2276919,85	Картометрический метод	2,50	-
501	451068,74	2277003,81	Картометрический метод	2,50	-
502	450995,04	2277038,71	Картометрический метод	2,50	-
503	450818,49	2277116,88	Картометрический метод	2,50	-
504	450760,69	2277148,28	Картометрический метод	2,50	-
505	450708,51	2277187,16	Картометрический метод	2,50	-
506	450652,77	2277242,05	Картометрический метод	2,50	-
507	450627,24	2277275,09	Картометрический метод	2,50	-
508	450604,71	2277312,14	Картометрический метод	2,50	-
509	450563,66	2277397,51	Картометрический метод	2,50	-
510	450546,88	2277441,56	Картометрический метод	2,50	-
511	450527,11	2277504,9	Картометрический метод	2,50	-
512	450511,03	2277561,99	Картометрический метод	2,50	-
513	450502,54	2277623,25	Картометрический метод	2,50	-
514	450502,99	2277646,27	Картометрический метод	2,50	-
515	450510,55	2277661,63	Картометрический метод	2,50	-
516	450510,9	2277697,39	Картометрический метод	2,50	-
517	450524,25	2277725,09	Картометрический метод	2,50	-
518	450545,78	2277750,96	Картометрический метод	2,50	-
519	450573,31	2277773,49	Картометрический метод	2,50	-
520	450608,03	2277794,02	Картометрический метод	2,50	-
521	450655,42	2277814,88	Картометрический метод	2,50	-
522	450696,98	2277825,39	Картометрический метод	2,50	-
523	450773,91	2277836,24	Картометрический метод	2,50	-
524	450843,84	2277841,42	Картометрический метод	2,50	-
525	450903,25	2277840,58	Картометрический метод	2,50	-
526	450949,81	2277836,24	Картометрический метод	2,50	-
527	451185,42	2277798,44	Картометрический метод	2,50	-
528	451217,57	2277800,03	Картометрический метод	2,50	-
529	451238,04	2277806,6	Картометрический метод	2,50	-
530	451270,33	2277824,06	Картометрический метод	2,50	-
531	451310,32	2277854,66	Картометрический метод	2,50	-
532	451335,1	2277886,96	Картометрический метод	2,50	-
533	451345,81	2277909,3	Картометрический метод	2,50	-
534	451365,52	2277935,96	Картометрический метод	2,50	-
535	451381,96	2277950,57	Картометрический метод	2,50	-
536	451397,56	2277977,06	Картометрический метод	2,50	-
537	451414,93	2278055,37	Картометрический метод	2,50	-
538	451420,72	2278110,75	Картометрический метод	2,50	-
539	451420,15	2278144,92	Картометрический метод	2,50	-
540	451415,84	2278173,65	Картометрический метод	2,50	-
541	451407	2278209,59	Картометрический метод	2,50	-
542	451395,36	2278238,26	Картометрический метод	2,50	-
543	451375,49	2278274,09	Картометрический метод	2,50	-
544	451316,18	2278349,74	Картометрический метод	2,50	-
545	451272,88	2278395,79	Картометрический метод	2,50	-
546	451227,25	2278435,71	Картометрический метод	2,50	-
547	451186,49	2278461,47	Картометрический метод	2,50	-
548	451096,69	2278512,13	Картометрический метод	2,50	-

## Сведения о местоположении границ объекта

549	451042,86	2278533,29	Картометрический метод	2,50	-
550	450998,79	2278542,26	Картометрический метод	2,50	-
551	450918,88	2278560,75	Картометрический метод	2,50	-
552	450857,79	2278564,16	Картометрический метод	2,50	-
553	450752,41	2278562,84	Картометрический метод	2,50	-
554	450683,77	2278556,72	Картометрический метод	2,50	-
555	450582,17	2278541,09	Картометрический метод	2,50	-
556	450503,09	2278523,98	Картометрический метод	2,50	-
557	450421,86	2278499,27	Картометрический метод	2,50	-
558	450319	2278474,17	Картометрический метод	2,50	-
559	450233,87	2278456,18	Картометрический метод	2,50	-
560	450129,62	2278454,39	Картометрический метод	2,50	-
561	449976,58	2278451,23	Картометрический метод	2,50	-
562	449900,39	2278439,37	Картометрический метод	2,50	-
563	449863,93	2278442,08	Картометрический метод	2,50	-
564	449840,38	2278441,87	Картометрический метод	2,50	-
565	449822,25	2278438,33	Картометрический метод	2,50	-
566	449800,58	2278428,54	Картометрический метод	2,50	-
567	449783,7	2278417,49	Картометрический метод	2,50	-
568	449762,84	2278410,64	Картометрический метод	2,50	-
569	449751,28	2278413,64	Картометрический метод	2,50	-
570	449739,53	2278424,16	Картометрический метод	2,50	-
571	449732,44	2278447,92	Картометрический метод	2,50	-
572	449735,36	2278485,63	Картометрический метод	2,50	-
573	449741,82	2278510,85	Картометрический метод	2,50	-
574	449750,57	2278531,06	Картометрический метод	2,50	-
575	449765,16	2278553,36	Картометрический метод	2,50	-
576	449792,87	2278581,49	Картометрический метод	2,50	-
577	449812,87	2278596,07	Картометрический метод	2,50	-
578	449828,92	2278603,16	Картометрический метод	2,50	-
579	449859,61	2278610,87	Картометрический метод	2,50	-
580	449891,04	2278611,73	Картометрический метод	2,50	-
581	450022,17	2278597,16	Картометрический метод	2,50	-
582	450116,5	2278603,01	Картометрический метод	2,50	-
583	450146,19	2278609,82	Картометрический метод	2,50	-
584	450168,91	2278621,09	Картометрический метод	2,50	-
585	450190,07	2278638,96	Картометрический метод	2,50	-
586	450209,15	2278667,41	Картометрический метод	2,50	-
587	450221,46	2278690,3	Картометрический метод	2,50	-
588	450230,62	2278720,41	Картометрический метод	2,50	-
589	450243,49	2278744,94	Картометрический метод	2,50	-
590	450251,81	2278753,96	Картометрический метод	2,50	-
591	450257,71	2278774,6	Картометрический метод	2,50	-
592	450259,1	2278796,1	Картометрический метод	2,50	-
593	450257,89	2278815,7	Картометрический метод	2,50	-
594	450252,11	2278838,45	Картометрический метод	2,50	-
595	450218,17	2278902,99	Картометрический метод	2,50	-
596	450189,03	2278950,97	Картометрический метод	2,50	-
597	450149,57	2278986,83	Картометрический метод	2,50	-
598	450127,28	2278998,17	Картометрический метод	2,50	-
599	450080,99	2279013,97	Картометрический метод	2,50	-

## Сведения о местоположении границ объекта

600	450038,13	2279036,85	Картометрический метод	2,50	-
601	450016,45	2279053,5	Картометрический метод	2,50	-
602	449995,8	2279075,88	Картометрический метод	2,50	-
603	449979,33	2279101,72	Картометрический метод	2,50	-
604	449969,27	2279122,71	Картометрический метод	2,50	-
605	449954	2279164,16	Картометрический метод	2,50	-
606	449929,09	2279208,55	Картометрический метод	2,50	-
607	449905,09	2279239,27	Картометрический метод	2,50	-
608	449881,15	2279257,48	Картометрический метод	2,50	-
609	449838,84	2279274,32	Картометрический метод	2,50	-
610	449787,67	2279289,74	Картометрический метод	2,50	-
611	449755,92	2279291,3	Картометрический метод	2,50	-
612	449727,13	2279288,87	Картометрический метод	2,50	-
613	449665,21	2279274,13	Картометрический метод	2,50	-
614	449608,84	2279256,09	Картометрический метод	2,50	-
615	449552,61	2279231,02	Картометрический метод	2,50	-
616	449516,71	2279211,76	Картометрический метод	2,50	-
617	449468,32	2279177,68	Картометрический метод	2,50	-
618	449354,07	2279115,03	Картометрический метод	2,50	-
619	449283,46	2279073,22	Картометрический метод	2,50	-
620	449245,09	2279054,62	Картометрический метод	2,50	-
621	449182,86	2279030,9	Картометрический метод	2,50	-
622	449144,4	2279022,36	Картометрический метод	2,50	-
623	449091,19	2279024,65	Картометрический метод	2,50	-
624	449067,91	2279018,71	Картометрический метод	2,50	-
625	448992,58	2278983,44	Картометрический метод	2,50	-
626	448949,79	2278971,36	Картометрический метод	2,50	-
627	448923,4	2278969,9	Картометрический метод	2,50	-
628	448893,62	2278974,88	Картометрический метод	2,50	-
629	448870,96	2278985,41	Картометрический метод	2,50	-
630	448827,51	2279012,73	Картометрический метод	2,50	-
631	448809,04	2279035,36	Картометрический метод	2,50	-
632	448789	2279067,11	Картометрический метод	2,50	-
633	448773,65	2279100,67	Картометрический метод	2,50	-
634	448761,43	2279151,92	Картометрический метод	2,50	-
635	448743,47	2279303,86	Картометрический метод	2,50	-
636	448778,76	2279501,63	Картометрический метод	2,50	-
637	448797,47	2279595,63	Картометрический метод	2,50	-
638	448804,35	2279648,33	Картометрический метод	2,50	-
639	448802,27	2279680,34	Картометрический метод	2,50	-
640	448802,79	2279695,12	Картометрический метод	2,50	-
641	448801,03	2279718,97	Картометрический метод	2,50	-
642	448778,42	2279770,01	Картометрический метод	2,50	-
643	448755,06	2279801,48	Картометрический метод	2,50	-
644	448730,62	2279818,85	Картометрический метод	2,50	-
645	448685,79	2279840,69	Картометрический метод	2,50	-
646	448646,73	2279836,56	Картометрический метод	2,50	-
647	448621,71	2279825,25	Картометрический метод	2,50	-
648	448551,72	2279765,67	Картометрический метод	2,50	-
649	448507,38	2279720,25	Картометрический метод	2,50	-
650	448466,13	2279666,81	Картометрический метод	2,50	-



## Сведения о местоположении границ объекта

651	448421,9	2279594,22	Картометрический метод	2,50	-
652	448362,33	2279485,12	Картометрический метод	2,50	-
653	448299,81	2279383,6	Картометрический метод	2,50	-
654	448222,98	2279289,65	Картометрический метод	2,50	-
655	448505,89	2277464,19	Картометрический метод	2,50	-
656	448505,97	2277464,19	Картометрический метод	2,50	-
657	448509,5	2277464,19	Картометрический метод	2,50	-
658	448539,5	2277464,19	Картометрический метод	2,50	-
659	448563,5	2277468,19	Картометрический метод	2,50	-
660	448555,5	2277532,19	Картометрический метод	2,50	-
661	448569,5	2277562,19	Картометрический метод	2,50	-
662	448561,5	2277578,19	Картометрический метод	2,50	-
663	448531,5	2277634,19	Картометрический метод	2,50	-
664	448517,5	2277638,19	Картометрический метод	2,50	-
665	448517,5	2277698,19	Картометрический метод	2,50	-
666	448569,5	2277740,19	Картометрический метод	2,50	-
667	448597,5	2277756,19	Картометрический метод	2,50	-
668	448637,5	2277774,19	Картометрический метод	2,50	-
669	448603,5	2277806,19	Картометрический метод	2,50	-
670	448583,5	2277828,19	Картометрический метод	2,50	-
671	448595,5	2277866,19	Картометрический метод	2,50	-
672	448599,5	2277882,19	Картометрический метод	2,50	-
673	448589,5	2277900,19	Картометрический метод	2,50	-
674	448569,5	2277876,19	Картометрический метод	2,50	-
675	448559,5	2277890,19	Картометрический метод	2,50	-
676	448553,5	2277916,19	Картометрический метод	2,50	-
677	448569,5	2277950,19	Картометрический метод	2,50	-
678	448603,5	2277944,19	Картометрический метод	2,50	-
679	448617,5	2277958,19	Картометрический метод	2,50	-
680	448657,5	2278024,19	Картометрический метод	2,50	-
681	448690,49	2278027,19	Картометрический метод	2,50	-
682	448697,49	2278008,19	Картометрический метод	2,50	-
683	448708,49	2278006,19	Картометрический метод	2,50	-
684	448719,49	2278015,19	Картометрический метод	2,50	-
685	448732,49	2278008,19	Картометрический метод	2,50	-
686	448744,49	2277996,19	Картометрический метод	2,50	-
687	448809,49	2277932,19	Картометрический метод	2,50	-
688	448815,49	2277917,19	Картометрический метод	2,50	-
689	448811,49	2277893,19	Картометрический метод	2,50	-
690	448829,49	2277885,19	Картометрический метод	2,50	-
691	448840,49	2277889,19	Картометрический метод	2,50	-
692	448851,49	2277894,19	Картометрический метод	2,50	-
693	448860,49	2277902,19	Картометрический метод	2,50	-
694	448871,49	2277905,19	Картометрический метод	2,50	-
695	448878,49	2277905,19	Картометрический метод	2,50	-
696	448931,49	2277822,19	Картометрический метод	2,50	-
697	448969,49	2277808,19	Картометрический метод	2,50	-
698	449021,48	2277774,19	Картометрический метод	2,50	-
699	449021,48	2277752,19	Картометрический метод	2,50	-
700	448953,49	2277662,19	Картометрический метод	2,50	-
701	448943,49	2277498,19	Картометрический метод	2,50	-

## Сведения о местоположении границ объекта

702	448991,49	2277500,19	Картометрический метод	2,50	-
703	449011,48	2277464,19	Картометрический метод	2,50	-
704	449015,48	2277428,19	Картометрический метод	2,50	-
705	448993,49	2277380,19	Картометрический метод	2,50	-
706	449037,48	2277374,19	Картометрический метод	2,50	-
707	449069,48	2277368,19	Картометрический метод	2,50	-
708	449091,48	2277332,19	Картометрический метод	2,50	-
709	449083,48	2277300,19	Картометрический метод	2,50	-
710	449067,48	2277260,19	Картометрический метод	2,50	-
711	449063,48	2277232,19	Картометрический метод	2,50	-
712	449089,48	2277216,19	Картометрический метод	2,50	-
713	449113,48	2277218,19	Картометрический метод	2,50	-
714	449137,48	2277218,19	Картометрический метод	2,50	-
715	449177,48	2277250,19	Картометрический метод	2,50	-
716	449235,48	2277284,19	Картометрический метод	2,50	-
717	449267,48	2277340,19	Картометрический метод	2,50	-
718	449299,48	2277376,19	Картометрический метод	2,50	-
719	449279,48	2277398,19	Картометрический метод	2,50	-
720	449235,48	2277418,19	Картометрический метод	2,50	-
721	449233,48	2277464,19	Картометрический метод	2,50	-
722	449251,48	2277476,19	Картометрический метод	2,50	-
723	449269,48	2277514,19	Картометрический метод	2,50	-
724	449277,48	2277530,19	Картометрический метод	2,50	-
725	449285,48	2277530,19	Картометрический метод	2,50	-
726	449319,48	2277494,19	Картометрический метод	2,50	-
727	449331,48	2277486,19	Картометрический метод	2,50	-
728	449335,48	2277494,19	Картометрический метод	2,50	-
729	449317,48	2277514,19	Картометрический метод	2,50	-
730	449285,48	2277574,19	Картометрический метод	2,50	-
731	449287,48	2277622,19	Картометрический метод	2,50	-
732	449297,48	2277626,19	Картометрический метод	2,50	-
733	449317,48	2277628,19	Картометрический метод	2,50	-
734	449341,48	2277628,19	Картометрический метод	2,50	-
735	449371,48	2277606,19	Картометрический метод	2,50	-
736	449395,48	2277578,19	Картометрический метод	2,50	-
737	449465,47	2277548,19	Картометрический метод	2,50	-
738	449535,47	2277500,19	Картометрический метод	2,50	-
739	449575,47	2277470,19	Картометрический метод	2,50	-
740	449647,47	2277458,19	Картометрический метод	2,50	-
741	449687,47	2277478,19	Картометрический метод	2,50	-
742	449719,47	2277480,19	Картометрический метод	2,50	-
743	449821,46	2277422,19	Картометрический метод	2,50	-
744	449827,46	2277396,19	Картометрический метод	2,50	-
745	449841,46	2277396,19	Картометрический метод	2,50	-
746	449867,46	2277404,19	Картометрический метод	2,50	-
747	449917,46	2277402,19	Картометрический метод	2,50	-
748	449937,48	2277371,18	Картометрический метод	2,50	-
749	449936,33	2277225,34	Картометрический метод	2,50	-
750	449865,46	2277226,19	Картометрический метод	2,50	-
751	449827,46	2277190,19	Картометрический метод	2,50	-
752	449825,46	2277182,19	Картометрический метод	2,50	-



## Сведения о местоположении границ объекта

753	449821,46	2277154,19	Картометрический метод	2,50	-
754	449799,46	2277094,19	Картометрический метод	2,50	-
755	449709,47	2277028,19	Картометрический метод	2,50	-
756	449623,47	2277072,19	Картометрический метод	2,50	-
757	449553,47	2277110,19	Картометрический метод	2,50	-
758	449451,47	2277126,19	Картометрический метод	2,50	-
759	449397,48	2277154,19	Картометрический метод	2,50	-
760	449283,48	2277168,19	Картометрический метод	2,50	-
761	449185,48	2277134,19	Картометрический метод	2,50	-
762	449139,48	2277102,19	Картометрический метод	2,50	-
763	448979,48	2277110,19	Картометрический метод	2,50	-
764	448961,48	2277126,19	Картометрический метод	2,50	-
765	448923,48	2277118,19	Картометрический метод	2,50	-
766	448893,48	2277148,19	Картометрический метод	2,50	-
767	448889,48	2277170,19	Картометрический метод	2,50	-
768	448875,48	2277186,19	Картометрический метод	2,50	-
769	448859,48	2277182,19	Картометрический метод	2,50	-
770	448847,48	2277162,19	Картометрический метод	2,50	-
771	448843,48	2277078,19	Картометрический метод	2,50	-
772	448807,49	2276994,19	Картометрический метод	2,50	-
773	448851,48	2276970,19	Картометрический метод	2,50	-
774	448885,48	2277004,19	Картометрический метод	2,50	-
775	448927,48	2277024,19	Картометрический метод	2,50	-
776	448953,48	2276996,19	Картометрический метод	2,50	-
777	448939,48	2276956,19	Картометрический метод	2,50	-
778	448961,48	2276934,19	Картометрический метод	2,50	-
779	448975,48	2276962,19	Картометрический метод	2,50	-
780	448977,48	2276990,19	Картометрический метод	2,50	-
781	448977,48	2277010,19	Картометрический метод	2,50	-
782	449035,48	2277004,19	Картометрический метод	2,50	-
783	449081,48	2276982,19	Картометрический метод	2,50	-
784	449135,48	2276994,19	Картометрический метод	2,50	-
785	449247,47	2276894,19	Картометрический метод	2,50	-
786	449243,47	2276842,19	Картометрический метод	2,50	-
787	449209,47	2276794,19	Картометрический метод	2,50	-
788	449143,48	2276806,19	Картометрический метод	2,50	-
789	448941,49	2276870,19	Картометрический метод	2,50	-
790	448901,49	2276866,19	Картометрический метод	2,50	-
791	448847,49	2276896,19	Картометрический метод	2,50	-
792	448793,49	2276900,19	Картометрический метод	2,50	-
793	448793,49	2276872,19	Картометрический метод	2,50	-
794	448819,49	2276822,19	Картометрический метод	2,50	-
795	448793,49	2276778,19	Картометрический метод	2,50	-
796	448819,49	2276730,19	Картометрический метод	2,50	-
797	448767,49	2276702,19	Картометрический метод	2,50	-
798	448727,49	2276688,19	Картометрический метод	2,50	-
799	448729,49	2276618,19	Картометрический метод	2,50	-
800	448817,49	2276540,19	Картометрический метод	2,50	-
801	448825,49	2276502,19	Картометрический метод	2,50	-
802	448821,49	2276482,19	Картометрический метод	2,50	-
803	448783,49	2276424,19	Картометрический метод	2,50	-

## Сведения о местоположении границ объекта

804	448781,49	2276390,19	Картометрический метод	2,50	-
805	448790,96	2276323,33	Картометрический метод	2,50	-
806	448703,15	2276344,52	Картометрический метод	2,50	-
807	448672,04	2276401,59	Картометрический метод	2,50	-
808	448669,99	2276405,35	Картометрический метод	2,50	-
809	448687,9	2276289,78	Картометрический метод	2,50	-
810	449010,93	2275687,4	Картометрический метод	2,50	-
811	448189,47	2275277,09	Картометрический метод	2,50	-
812	447912,76	2275148,89	Картометрический метод	2,50	-
813	447209,06	2274429,64	Картометрический метод	2,50	-
814	447156,11	2274384,42	Картометрический метод	2,50	-
815	446811,18	2274089,14	Картометрический метод	2,50	-
816	446667,85	2273993,17	Картометрический метод	2,50	-
817	446462,63	2273855,75	Картометрический метод	2,50	-
818	446437,13	2273839,19	Картометрический метод	2,50	-
819	446324,51	2273761,31	Картометрический метод	2,50	-
820	446324,2	2273760,81	Картометрический метод	2,50	-
821	446279,67	2273687,61	Картометрический метод	2,50	-
822	446292,8	2273681,04	Картометрический метод	2,50	-
823	446356,81	2273716,33	Картометрический метод	2,50	-
824	446357,63	2273779,53	Картометрический метод	2,50	-
825	446500,43	2273648,21	Картометрический метод	2,50	-
826	446539,53	2273604,16	Картометрический метод	2,50	-
827	446454,18	2273471,21	Картометрический метод	2,50	-
828	446296,62	2273231,56	Картометрический метод	2,50	-
829	446189,93	2273105,17	Картометрический метод	2,50	-
830	446157,39	2273108,19	Картометрический метод	2,50	-
831	446141,08	2273114,09	Картометрический метод	2,50	-
832	446118,1	2273141,17	Картометрический метод	2,50	-
833	446114	2273182,21	Картометрический метод	2,50	-
834	446162,41	2273238,01	Картометрический метод	2,50	-
835	446194,42	2273296,29	Картометрический метод	2,50	-
836	446190,32	2273346,35	Картометрический метод	2,50	-
837	446166,52	2273374,25	Картометрический метод	2,50	-
838	446150,93	2273380	Картометрический метод	2,50	-
839	446141,08	2273375,89	Картометрический метод	2,50	-
840	446136,98	2273363,58	Картометрический метод	2,50	-
841	446130,41	2273350,45	Картометрический метод	2,50	-
842	446120,56	2273343,89	Картометрический метод	2,50	-
843	446102,51	2273343,89	Картометрический метод	2,50	-
844	446092,66	2273360,3	Картометрический метод	2,50	-
845	446054,09	2273355,38	Картометрический метод	2,50	-
846	446029,47	2273366,04	Картометрический метод	2,50	-
847	446020,44	2273355,38	Картометрический метод	2,50	-
848	446030,29	2273315,98	Картометрический метод	2,50	-
849	446016,34	2273279,05	Картометрический метод	2,50	-
850	446016,34	2273259,35	Картометрический метод	2,50	-
851	446045,06	2273243,76	Картометрический метод	2,50	-
852	446023,72	2273108,34	Картометрический метод	2,50	-
853	446030,29	2272976,21	Картометрический метод	2,50	-
854	445957,25	2272885,11	Картометрический метод	2,50	-

## Сведения о местоположении границ объекта

855	445944,12	2272883,47	Картометрический метод	2,50	-
856	445921,14	2272903,16	Картометрический метод	2,50	-
857	445918,68	2272911,37	Картометрический метод	2,50	-
858	445926,06	2272937,63	Картометрический метод	2,50	-
859	445930,17	2272958,15	Картометрический метод	2,50	-
860	445925,24	2272968,82	Картометрический метод	2,50	-
861	445908,83	2273005,75	Картометрический метод	2,50	-
862	445877,64	2273023,81	Картометрический метод	2,50	-
863	445865,33	2273023,81	Картометрический метод	2,50	-
864	445848,92	2273022,99	Картометрический метод	2,50	-
865	445839,07	2273008,22	Картометрический метод	2,50	-
866	445844	2272976,21	Картометрический метод	2,50	-
867	445857,95	2272950,77	Картометрический метод	2,50	-
868	445876	2272917,94	Картометрический метод	2,50	-
869	445874,36	2272904,81	Картометрический метод	2,50	-
870	445807,89	2272833,4	Картометрический метод	2,50	-
871	445791,47	2272797,29	Картометрический метод	2,50	-
872	445768,5	2272827,66	Картометрический метод	2,50	-
873	445739,77	2272811,24	Картометрический метод	2,50	-
874	445787,37	2272744,76	Картометрический метод	2,50	-
875	445807,07	2272752,97	Картометрический метод	2,50	-
876	445817,73	2272791,55	Картометрический метод	2,50	-
877	445834,15	2272794,83	Картометрический метод	2,50	-
878	445868,62	2272757,9	Картометрический метод	2,50	-
879	445824,3	2272734,1	Картометрический метод	2,50	-
880	445789,01	2272701,68	Картометрический метод	2,50	-
881	445744,7	2272670,49	Картометрический метод	2,50	-
882	445720,49	2272661,46	Картометрический метод	2,50	-
883	445670,84	2272678,7	Картометрический метод	2,50	-
884	445635,14	2272707,42	Картометрический метод	2,50	-
885	445622,01	2272739,43	Картометрический метод	2,50	-
886	445628,17	2272762,41	Картометрический метод	2,50	-
887	445622,01	2272801,4	Картометрический метод	2,50	-
888	445586,72	2272864,18	Картометрический метод	2,50	-
889	445559,23	2272874,44	Картометрический метод	2,50	-
890	445533,38	2272857,2	Картометрический метод	2,50	-
891	445513,68	2272862,54	Картометрический метод	2,50	-
892	445490,1	2272904,74	Картометрический метод	2,50	-
893	445490,05	2272904,84	Картометрический метод	2,50	-
894	445469,87	2272815,48	Картометрический метод	2,50	-
895	445545,18	2272746,66	Картометрический метод	2,50	-
896	445553,38	2272705,63	Картометрический метод	2,50	-
897	445546,82	2272700,7	Картометрический метод	2,50	-
898	445543,54	2272653,1	Картометрический метод	2,50	-
899	445600,98	2272592,37	Картометрический метод	2,50	-
900	445602,62	2272571,03	Картометрический метод	2,50	-
901	445637,09	2272562,82	Картометрический метод	2,50	-
902	445372,11	2272382,39	Картометрический метод	2,50	-
903	445339,18	2272236,79	Картометрический метод	2,50	-
904	445773,42	2271930,86	Картометрический метод	2,50	-
905	446194,03	2271639,44	Картометрический метод	2,50	-

## Сведения о местоположении границ объекта

906	446231,63	2271618,52	Картометрический метод	2,50	-
907	446116,38	2271324,36	Картометрический метод	2,50	-
908	446113,4	2271317,15	Картометрический метод	2,50	-
909	446114,48	2271317,14	Картометрический метод	2,50	-
910	446192,44	2271317,14	Картометрический метод	2,50	-
911	446158,79	2271253,95	Картометрический метод	2,50	-
912	446157,15	2271235,89	Картометрический метод	2,50	-
913	446102,99	2271116,07	Картометрический метод	2,50	-
914	446075,9	2271124,27	Картометрический метод	2,50	-
915	446046,33	2271155,01	Картометрический метод	2,50	-
916	446031,23	2270937,75	Картометрический метод	2,50	-
917	446008,82	2270674,59	Картометрический метод	2,50	-
918	446005,56	2270559,56	Картометрический метод	2,50	-
919	446006,67	2270324,87	Картометрический метод	2,50	-
920	445998,87	2270219,28	Картометрический метод	2,50	-
921	446202,83	2270162,4	Картометрический метод	2,50	-
922	446802,82	2270172,25	Картометрический метод	2,50	-
923	446817,6	2270177,17	Картометрический метод	2,50	-
924	446821,7	2270230,52	Картометрический метод	2,50	-
925	446791,33	2270282,22	Картометрический метод	2,50	-
926	446799,54	2270308,49	Картометрический метод	2,50	-
927	446810,21	2270318,34	Картометрический метод	2,50	-
928	446853,71	2270315,87	Картометрический метод	2,50	-
929	446903,78	2270360,19	Картометрический метод	2,50	-
930	446936,61	2270421,75	Картометрический метод	2,50	-
931	446916,09	2270516,13	Картометрический метод	2,50	-
932	446917,73	2270561,27	Картометрический метод	2,50	-
933	446910,34	2270612,97	Картометрический метод	2,50	-
934	446904,6	2270683,55	Картометрический метод	2,50	-
935	446898,85	2270753,31	Картометрический метод	2,50	-
936	446871,76	2270804,2	Картометрический метод	2,50	-
937	446837,29	2270828,82	Картометрический метод	2,50	-
938	446805,28	2270860,01	Картометрический метод	2,50	-
939	446798,72	2270876,42	Картометрический метод	2,50	-
940	446804,46	2270911,71	Картометрический метод	2,50	-
941	446863,56	2270977,37	Картометрический метод	2,50	-
942	446868,48	2271055,34	Картометрический метод	2,50	-
943	446863,56	2271172,7	Картометрический метод	2,50	-
944	446879,15	2271199,78	Картометрический метод	2,50	-
945	446926,76	2271216,2	Картометрический метод	2,50	-
946	446933,32	2271226,86	Картометрический метод	2,50	-
947	447150,41	2271176,39	Картометрический метод	2,50	-
948	447182,01	2271153,41	Картометрический метод	2,50	-
949	447175,44	2271086,11	Картометрический метод	2,50	-
950	447176,26	2271024,56	Картометрический метод	2,50	-
951	447207,04	2270974,9	Картометрический метод	2,50	-
952	447259,58	2270947,41	Картометрический метод	2,50	-
953	447307,59	2270956,03	Картометрический метод	2,50	-
954	447337,96	2270982,29	Картометрический метод	2,50	-
955	447357,65	2270968,34	Картометрический метод	2,50	-
956	447391,92	2270928,12	Картометрический метод	2,50	-

## Сведения о местоположении границ объекта

957	447368,32	2270887,7	Картометрический метод	2,50	-
958	447362,58	2270862,47	Картометрический метод	2,50	-
959	447359,3	2270675,35	Картометрический метод	2,50	-
960	447361,76	2270612,15	Картометрический метод	2,50	-
961	447376,12	2270564,55	Картометрический метод	2,50	-
962	447506,2	2270386,66	Картометрический метод	2,50	-
963	447516,87	2270354,86	Картометрический метод	2,50	-
964	447478,3	2270364,29	Картометрический метод	2,50	-
965	447435,62	2270356,09	Картометрический метод	2,50	-
966	447404,43	2270367,58	Картометрический метод	2,50	-
967	447374,88	2270390,56	Картометрический метод	2,50	-
968	447353,54	2270372,5	Картометрический метод	2,50	-
969	447345,34	2270206,72	Картометрический метод	2,50	-
970	447338,77	2270001,54	Картометрический метод	2,50	-
971	447327,28	2269945,73	Картометрический метод	2,50	-
972	447315,79	2269858,74	Картометрический метод	2,50	-
973	447315,79	2269783,23	Картометрический метод	2,50	-
974	447302,66	2269771,74	Картометрический метод	2,50	-
975	447286,24	2269760,25	Картометрический метод	2,50	-
976	447268,18	2269768,46	Картометрический метод	2,50	-
977	447273,93	2269962,96	Картометрический метод	2,50	-
978	447225,51	2269950,65	Картометрический метод	2,50	-
979	447165,59	2269906,33	Картометрический метод	2,50	-
980	447127,02	2269844,78	Картометрический метод	2,50	-
981	447122,91	2269808,67	Картометрический метод	2,50	-
982	447074,49	2269793,08	Картометрический метод	2,50	-
983	447068,74	2269787,33	Картометрический метод	2,50	-
984	447072,84	2269775,02	Картометрический метод	2,50	-
985	447123,73	2269743,01	Картометрический метод	2,50	-
986	447138,51	2269661,77	Картометрический метод	2,50	-
987	447138,51	2269563,28	Картометрический метод	2,50	-
988	447120,45	2269448,38	Картометрический метод	2,50	-
989	447129,48	2269422,12	Картометрический метод	2,50	-
990	447148,36	2269343,33	Картометрический метод	2,50	-
991	447137,69	2269326,09	Картометрический метод	2,50	-
992	447078,59	2269299,01	Картометрический метод	2,50	-
993	447053,15	2269299,83	Картометрический метод	2,50	-
994	447037,55	2269293,26	Картометрический метод	2,50	-
995	447032,63	2269281,78	Картометрический метод	2,50	-
996	447038,37	2269265,36	Картометрический метод	2,50	-
997	447034,27	2269244,84	Картометрический метод	2,50	-
998	446998,16	2269167,7	Картометрический метод	2,50	-
999	446910,85	2269027,97	Картометрический метод	2,50	-
1000	447710,85	2268836,49	Картометрический метод	2,50	-
1001	447977,59	2268770,82	Картометрический метод	2,50	-
1002	447980,65	2268778,22	Картометрический метод	2,50	-
1003	447987,67	2268775,17	Картометрический метод	2,50	-
1004	447985,47	2268768,61	Картометрический метод	2,50	-
1005	448198,32	2268717,4	Картометрический метод	2,50	-
1006	448252,24	2268704,25	Картометрический метод	2,50	-
1007	448402,35	2268667,38	Картометрический метод	2,50	-

## Сведения о местоположении границ объекта

1008	448454,43	2268657,74	Картометрический метод	2,50	-
1009	448686,68	2268628,42	Картометрический метод	2,50	-
1010	448978,17	2268587,18	Картометрический метод	2,50	-
1011	449385,86	2268491,11	Картометрический метод	2,50	-
1012	449408,56	2268482	Картометрический метод	2,50	-
1013	449454,75	2268469,76	Картометрический метод	2,50	-
1014	449460,65	2268488,46	Картометрический метод	2,50	-
1015	449482,41	2268535,54	Картометрический метод	2,50	-
1016	449559,67	2268545,87	Картометрический метод	2,50	-
1017	449656,58	2268545,2	Картометрический метод	2,50	-
1018	449674,54	2268551,19	Картометрический метод	2,50	-
1019	449647,61	2268572,14	Картометрический метод	2,50	-
1020	449659,58	2268620,05	Картометрический метод	2,50	-
1021	449602,73	2268673,94	Картометрический метод	2,50	-
1022	449629,66	2268814,66	Картометрический метод	2,50	-
1023	449551,86	2269015,26	Картометрический метод	2,50	-
1024	449578,79	2269015,26	Картометрический метод	2,50	-
1025	449602,73	2268997,3	Картометрический метод	2,50	-
1026	449617,69	2269009,27	Картометрический метод	2,50	-
1027	449593,75	2269078,14	Картометрический метод	2,50	-
1028	449566,82	2269084,12	Картометрический метод	2,50	-
1029	449536,9	2269069,15	Картометрический метод	2,50	-
1030	449512,96	2269200,89	Картометрический метод	2,50	-
1031	449539,89	2269212,87	Картометрический метод	2,50	-
1032	449560,84	2269269,75	Картометрический метод	2,50	-
1033	449542,88	2269308,68	Картометрический метод	2,50	-
1034	449518,95	2269284,72	Картометрический метод	2,50	-
1035	449480,05	2269284,72	Картометрический метод	2,50	-
1036	449462,1	2269410,47	Картометрический метод	2,50	-
1037	449360,36	2269563,17	Картометрический метод	2,50	-
1038	449294,53	2269605,09	Картометрический метод	2,50	-
1039	449297,53	2269688,92	Картометрический метод	2,50	-
1040	449435,17	2269706,88	Картометрический метод	2,50	-
1041	449450,13	2269670,96	Картометрический метод	2,50	-
1042	449450,13	2269632,03	Картометрический метод	2,50	-
1043	449474,06	2269623,05	Картометрический метод	2,50	-
1044	449503,99	2269700,9	Картометрический метод	2,50	-
1045	449551,86	2269661,97	Картометрический метод	2,50	-
1046	449575,8	2269581,13	Картометрический метод	2,50	-
1047	449616,86	2269526,35	Картометрический метод	2,50	-
1048	449698,47	2269449,4	Картометрический метод	2,50	-
1049	449722,41	2269365,56	Картометрический метод	2,50	-
1050	449683,51	2269332,63	Картометрический метод	2,50	-
1051	449692,49	2269317,66	Картометрический метод	2,50	-
1052	449797,22	2269230,83	Картометрический метод	2,50	-
1053	449806,19	2269126,04	Картометрический метод	2,50	-
1054	449833,12	2269111,07	Картометрический метод	2,50	-
1055	449833,12	2269027,24	Картометрический метод	2,50	-
1056	449916,9	2268943,4	Картометрический метод	2,50	-
1057	449916,9	2268874,54	Картометрический метод	2,50	-
1058	449970,76	2268850,59	Картометрический метод	2,50	-



## Сведения о местоположении границ объекта

1059	449973,75	2268745,8	Картометрический метод	2,50	-
1060	450018,63	2268703,88	Картометрический метод	2,50	-
1061	450009,66	2268641,01	Картометрический метод	2,50	-
1062	450029,99	2268601,1	Картометрический метод	2,50	-
1063	450007,83	2268518,2	Картометрический метод	2,50	-
1064	449952,02	2268435,31	Картометрический метод	2,50	-
1065	449860,92	2268425,46	Картометрический метод	2,50	-
1066	449774,75	2268409,05	Картометрический метод	2,50	-
1067	449689,39	2268413,97	Картометрический метод	2,50	-
1068	449627,84	2268428,75	Картометрический метод	2,50	-
1069	449585,98	2268451,73	Картометрический метод	2,50	-
1070	449576,13	2268513,28	Картометрический метод	2,50	-
1071	449584,34	2268539,54	Картометрический метод	2,50	-
1072	449557,26	2268533,8	Картометрический метод	2,50	-
1073	449553,98	2268496,87	Картометрический метод	2,50	-
1074	449518,51	2268456,62	Картометрический метод	2,50	-
1075	449465,3	2268466,97	Картометрический метод	2,50	-
1076	450056,41	2268302,52	Картометрический метод	2,50	-
1077	450161,42	2268273,31	Картометрический метод	2,50	-
1078	450218,37	2268257,85	Картометрический метод	2,50	-
1079	450243,74	2268254,63	Картометрический метод	2,50	-
1080	450300,16	2268254,68	Картометрический метод	2,50	-
1081	450453,04	2268243,55	Картометрический метод	2,50	-
1082	450472,99	2268240,2	Картометрический метод	2,50	-
1083	450503,45	2268224,03	Картометрический метод	2,50	-
1084	450522,28	2268206,76	Картометрический метод	2,50	-
1085	450525,46	2268210,05	Картометрический метод	2,50	-
1086	450532,87	2268226,37	Картометрический метод	2,50	-
1087	450539,21	2268224,92	Картометрический метод	2,50	-
1088	450530,43	2268198,87	Картометрический метод	2,50	-
1089	450554,8	2268176,88	Картометрический метод	2,50	-
1090	450536,43	2268155,74	Картометрический метод	2,50	-
1091	450519,81	2268170,2	Картометрический метод	2,50	-
1092	450487,26	2268201,41	Картометрический метод	2,50	-
1093	450475,98	2268207,68	Картометрический метод	2,50	-
1094	450459,04	2268189,48	Картометрический метод	2,50	-
1095	450452,18	2268193,9	Картометрический метод	2,50	-
1096	450467,75	2268212,95	Картометрический метод	2,50	-
1097	450449,7	2268215,79	Картометрический метод	2,50	-
1098	450299,14	2268226,71	Картометрический метод	2,50	-
1099	450241,97	2268226,74	Картометрический метод	2,50	-
1100	450212,96	2268230,45	Картометрический метод	2,50	-
1101	450154	2268246,31	Картометрический метод	2,50	-
1102	449483,51	2268432,93	Картометрический метод	2,50	-
1103	449472,84	2268435,91	Картометрический метод	2,50	-
1104	449399,73	2268455,48	Картометрический метод	2,50	-
1105	449377,44	2268464,49	Картометрический метод	2,50	-
1106	448971,75	2268559,92	Картометрический метод	2,50	-
1107	448682,97	2268600,67	Картометрический метод	2,50	-
1108	448450,13	2268630,08	Картометрический метод	2,50	-
1109	448396,46	2268640,01	Картометрический метод	2,50	-

## Сведения о местоположении границ объекта

1110	448232,53	2268680,27	Картометрический метод	2,50	-
1111	448178,56	2268693,36	Картометрический метод	2,50	-
1112	447977,96	2268741,63	Картометрический метод	2,50	-
1113	447976,5	2268736,95	Картометрический метод	2,50	-
1114	447969,13	2268738,46	Картометрический метод	2,50	-
1115	447970,28	2268743,8	Картометрический метод	2,50	-
1116	447968,4	2268744,34	Картометрический метод	2,50	-
1117	447704,25	2268809,28	Картометрический метод	2,50	-
1118	446854,35	2269012,5	Картометрический метод	2,50	-
1119	446808,62	2269030,57	Картометрический метод	2,50	-
1120	446695,95	2269104,52	Картометрический метод	2,50	-
1121	446639,68	2269142,71	Картометрический метод	2,50	-
1122	446555,35	2269194,11	Картометрический метод	2,50	-
1123	446455,93	2269248,12	Картометрический метод	2,50	-
1124	446258,79	2269355,21	Картометрический метод	2,50	-
1125	446070,86	2269457,3	Картометрический метод	2,50	-
1126	446018,95	2269486,92	Картометрический метод	2,50	-
1127	446003,52	2269497,45	Картометрический метод	2,50	-
1128	446000,53	2269478,32	Картометрический метод	2,50	-
1129	445969,62	2269269,18	Картометрический метод	2,50	-
1130	446045,8	2269191,47	Картометрический метод	2,50	-
1131	446106,13	2269111,04	Картометрический метод	2,50	-
1132	446152,1	2269089,7	Картометрический метод	2,50	-
1133	446193,14	2269051,95	Картометрический метод	2,50	-
1134	446245,66	2269019,94	Картометрический метод	2,50	-
1135	446344,97	2268967,41	Картометрический метод	2,50	-
1136	446336,76	2268919,81	Картометрический метод	2,50	-
1137	446339,22	2268884,52	Картометрический метод	2,50	-
1138	446349,07	2268859,9	Картометрический метод	2,50	-
1139	446390,11	2268841,02	Картометрический метод	2,50	-
1140	446407,97	2268728,59	Картометрический метод	2,50	-
1141	446382,6	2268715,02	Картометрический метод	2,50	-
1142	446356,46	2268708,89	Картометрический метод	2,50	-
1143	446329,66	2268729,39	Картометрический метод	2,50	-
1144	446298,47	2268741,29	Картометрический метод	2,50	-
1145	446226,66	2268733,08	Картометрический метод	2,50	-
1146	446197,52	2268739,24	Картометрический метод	2,50	-
1147	446171,26	2268760,57	Картометрический метод	2,50	-
1148	446171,66	2268784,78	Картометрический метод	2,50	-
1149	446115,03	2268828,28	Картометрический метод	2,50	-
1150	446100,67	2268846,75	Картометрический метод	2,50	-
1151	446104,36	2268875,06	Картометрический метод	2,50	-
1152	446102,72	2268887,79	Картометрический метод	2,50	-
1153	446101,9	2268931,28	Картометрический метод	2,50	-
1154	446101,49	2268944,83	Картометрический метод	2,50	-
1155	446090,82	2268951,39	Картометрический метод	2,50	-
1156	446083,02	2268946,06	Картометрический метод	2,50	-
1157	446072,76	2268914,87	Картометрический метод	2,50	-
1158	446052,24	2268890,25	Картометрический метод	2,50	-
1159	446025,15	2268882,04	Картометрический метод	2,50	-
1160	445987,4	2268896,81	Картометрический метод	2,50	-



## Сведения о местоположении границ объекта

1161	445962,78	2268902,97	Картометрический метод	2,50	-
1162	445953,75	2268892,71	Картометрический метод	2,50	-
1163	445964,83	2268859,06	Картометрический метод	2,50	-
1164	445962,37	2268840,18	Картометрический метод	2,50	-
1165	445934,87	2268805,3	Картометрический метод	2,50	-
1166	445898,69	2268789,26	Картометрический метод	2,50	-
1167	445897,38	2268780,4	Картометрический метод	2,50	-
1168	445893,03	2268757,48	Картометрический метод	2,50	-
1169	445893,1	2268754,73	Картометрический метод	2,50	-
1170	445895,06	2268672,55	Картометрический метод	2,50	-
1171	445883,57	2268537,96	Картометрический метод	2,50	-
1172	445875,35	2268489,94	Картометрический метод	2,50	-
1173	445877,4	2268445,21	Картометрический метод	2,50	-
1174	445869,61	2268391,05	Картометрический метод	2,50	-
1175	445878,64	2268320,06	Картометрический метод	2,50	-
1176	445823,23	2268124,31	Картометрический метод	2,50	-
1177	445815,03	2268066,86	Картометрический метод	2,50	-
1178	445765,99	2268086,05	Картометрический метод	2,50	-
1179	445765,67	2268086,18	Картометрический метод	2,50	-
1180	445759,83	2268055,42	Картометрический метод	2,50	-
1181	445786,3	2267911,89	Картометрический метод	2,50	-
1182	445762,31	2267617,99	Картометрический метод	2,50	-
1183	445826,67	2267374,51	Картометрический метод	2,50	-
1184	445362,37	2266960,82	Картометрический метод	2,50	-
1185	445388,9	2266810,23	Картометрический метод	2,50	-
1186	445409,76	2266676,44	Картометрический метод	2,50	-
1187	445405,26	2266644,96	Картометрический метод	2,50	-
1188	445401,29	2266616,15	Картометрический метод	2,50	-
1189	445396,57	2266581,29	Картометрический метод	2,50	-
1190	445251,61	2266307,99	Картометрический метод	2,50	-
1191	445249,25	2266301,86	Картометрический метод	2,50	-
1192	445506,24	2266235,89	Картометрический метод	2,50	-
1193	445584,12	2266217,58	Картометрический метод	2,50	-
1194	445675,48	2266207,56	Картометрический метод	2,50	-
1195	445753,12	2266207,95	Картометрический метод	2,50	-
1196	445786,14	2266211,96	Картометрический метод	2,50	-
1197	445790,2	2266191,62	Картометрический метод	2,50	-
1198	445793,21	2266176,56	Картометрический метод	2,50	-
1199	445755,33	2266172,08	Картометрический метод	2,50	-
1200	445673,61	2266171,67	Картометрический метод	2,50	-
1201	445578,04	2266182,16	Картометрический метод	2,50	-
1202	445497,69	2266200,92	Картометрический метод	2,50	-
1203	445236,22	2266267,74	Картометрический метод	2,50	-
1204	445235,26	2266265,21	Картометрический метод	2,50	-
1205	445301,54	2266243,38	Картометрический метод	2,50	-
1206	445589,24	2266160,57	Картометрический метод	2,50	-
1207	445767,44	2266139,56	Картометрический метод	2,50	-
1208	445714,09	2265782,15	Картометрический метод	2,50	-
1209	445533,03	2265792,14	Картометрический метод	2,50	-
1210	445348,46	2265803,61	Картометрический метод	2,50	-
1211	445381,41	2265990,66	Картометрический метод	2,50	-

## Сведения о местоположении границ объекта

1212	445070,42	2266052	Картометрический метод	2,50	-
1213	444646,96	2266140,78	Картометрический метод	2,50	-
1214	444646,96	2266140,66	Картометрический метод	2,50	-
1215	444751,5	2266118,67	Картометрический метод	2,50	-
1216	444750,95	2266117,03	Картометрический метод	2,50	-
1217	444760,8	2266083,12	Картометрический метод	2,50	-
1218	444752,05	2266062,34	Картометрический метод	2,50	-
1219	444742,2	2266042,65	Картометрический метод	2,50	-
1220	444742,2	2266014,22	Картометрический метод	2,50	-
1221	444722,51	2265982,5	Картометрический метод	2,50	-
1222	444722,51	2265966,09	Картометрический метод	2,50	-
1223	444720,32	2265934,37	Картометрический метод	2,50	-
1224	444685,31	2265907,03	Картометрический метод	2,50	-
1225	444631,71	2265827,19	Картометрический метод	2,50	-
1226	444519,57	2265731,48	Картометрический метод	2,50	-
1227	444544,19	2265707,97	Картометрический метод	2,50	-
1228	444575,91	2265727,11	Картометрический метод	2,50	-
1229	444582,48	2265717,26	Картометрический метод	2,50	-
1230	444504,8	2265442,19	Картометрический метод	2,50	-
1231	444400,87	2265184,06	Картометрический метод	2,50	-
1232	444188,94	2265217,13	Картометрический метод	2,50	-
1233	444518,59	2265150,99	Картометрический метод	2,50	-
1234	444610,5	2265228,62	Картометрический метод	2,50	-
1235	444695,62	2265379,81	Картометрический метод	2,50	-
1236	444854,65	2265748,71	Картометрический метод	2,50	-
1237	445097,52	2265762,93	Картометрический метод	2,50	-
1238	445139,09	2265805,59	Картометрический метод	2,50	-
1239	445236,45	2265789,18	Картометрический метод	2,50	-
1240	445249,58	2265799,02	Картометрический метод	2,50	-
1241	445559,19	2265773,87	Картометрический метод	2,50	-
1242	445556,45	2265706,06	Картометрический метод	2,50	-
1243	445590,37	2265621,83	Картометрический метод	2,50	-
1244	445636,31	2265466,52	Картометрический метод	2,50	-
1245	445634,13	2265357,14	Картометрический метод	2,50	-
1246	445658,19	2265344,02	Картометрический метод	2,50	-
1247	445686,64	2265304,64	Картометрический метод	2,50	-
1248	445723,83	2265304,64	Картометрический метод	2,50	-
1249	445723,83	2265276,21	Картометрический метод	2,50	-
1250	445722,19	2265283,87	Картометрический метод	2,50	-
1251	445625,92	2265266,37	Картометрический метод	2,50	-
1252	445583,25	2265270,74	Картометрический метод	2,50	-
1253	445560,28	2265304,65	Картометрический метод	2,50	-
1254	445485,89	2265351,68	Картометрический метод	2,50	-
1255	445460,72	2265471,99	Картометрический метод	2,50	-
1256	445385,24	2265525,59	Картометрический метод	2,50	-
1257	445293,34	2265486,21	Картометрический метод	2,50	-
1258	445187,22	2265506,99	Картометрический метод	2,50	-
1259	445160,97	2265436,99	Картометрический метод	2,50	-
1260	445069,07	2265456,68	Картометрический метод	2,50	-
1261	445002,34	2265298,08	Картометрический метод	2,50	-
1262	444926,85	2265077,14	Картометрический метод	2,50	-

## Сведения о местоположении границ объекта

1263	445046,1	2264798,24	Картометрический метод	2,50	-
1264	445328,35	2264727,14	Картометрический метод	2,50	-
1265	445364,45	2264728,24	Картометрический метод	2,50	-
1266	445378,68	2264791,68	Картометрический метод	2,50	-
1267	445380,86	2264866,05	Картометрический метод	2,50	-
1268	445453,07	2264926,21	Картометрический метод	2,50	-
1269	445567,94	2264864,96	Картометрический метод	2,50	-
1270	445630,53	2264915,29	Картометрический метод	2,50	-
1271	445688,4	2265185,05	Картометрический метод	2,50	-
1272	445777,85	2265183,63	Картометрический метод	2,50	-
1273	445808,47	2265515,3	Картометрический метод	2,50	-
1274	445851,15	2265769,24	Картометрический метод	2,50	-
1275	446014,23	2265845,72	Картометрический метод	2,50	-
1276	446399,38	2265608,71	Картометрический метод	2,50	-
1277	446485,08	2265536,16	Картометрический метод	2,50	-
1278	446486,43	2265526,45	Картометрический метод	2,50	-
1279	446498,68	2265524,46	Картометрический метод	2,50	-
1280	446569,65	2265464,53	Картометрический метод	2,50	-
1281	446538,11	2265353,99	Картометрический метод	2,50	-
1282	446427,87	2265260,52	Картометрический метод	2,50	-
1283	446404,76	2265240,92	Картометрический метод	2,50	-
1284	446299,81	2265239,59	Картометрический метод	2,50	-
1285	446249,67	2265213,41	Картометрический метод	2,50	-
1286	445971,96	2265068,37	Картометрический метод	2,50	-
1287	445835,66	2264973,27	Картометрический метод	2,50	-
1288	446031,22	2264507,65	Картометрический метод	2,50	-
1289	446187,54	2264132,22	Картометрический метод	2,50	-
1290	446698,74	2264369,64	Картометрический метод	2,50	-
1291	446610,71	2264579,31	Картометрический метод	2,50	-
1292	446666,11	2264822,18	Картометрический метод	2,50	-
1293	446807,41	2265169,02	Картометрический метод	2,50	-
1294	446908,04	2265374,78	Картометрический метод	2,50	-
1295	446986,47	2265426,06	Картометрический метод	2,50	-
1296	447041,14	2265506,38	Картометрический метод	2,50	-
1297	447145,78	2265570,67	Картометрический метод	2,50	-
1298	447248,23	2265481,35	Картометрический метод	2,50	-
1299	447247,79	2265588,18	Картометрический метод	2,50	-
1300	447408,21	2265654,53	Картометрический метод	2,50	-
1301	447532,06	2265840,06	Картометрический метод	2,50	-
1302	447678,97	2265804,47	Картометрический метод	2,50	-
1303	447849,99	2265679,67	Картометрический метод	2,50	-
1304	447957,32	2265673,99	Картометрический метод	2,50	-
1305	447960,3	2265590,48	Картометрический метод	2,50	-
1306	447869,71	2265514,12	Картометрический метод	2,50	-
1307	447753,65	2265429,17	Картометрический метод	2,50	-
1308	447883,21	2265387,9	Картометрический метод	2,50	-
1309	447928,65	2265229,86	Картометрический метод	2,50	-
1310	448037,99	2265140,88	Картометрический метод	2,50	-
1311	448032,18	2264886,04	Картометрический метод	2,50	-
1312	448011,46	2264684,64	Картометрический метод	2,50	-
1313	448171,88	2264702,48	Картометрический метод	2,50	-

## Сведения о местоположении границ объекта

1314	448164,4	2264874,45	Картометрический метод	2,50	-
1315	448233,25	2264883,43	Картометрический метод	2,50	-
1316	448337,63	2264848,29	Картометрический метод	2,50	-
1317	448410,46	2265073,29	Картометрический метод	2,50	-
1318	448526,31	2265406,02	Картометрический метод	2,50	-
1319	448606,29	2265324,25	Картометрический метод	2,50	-
1320	448819,4	2265210,45	Картометрический метод	2,50	-
1321	448937,75	2265146,92	Картометрический метод	2,50	-
1322	449046,96	2265086,6	Картометрический метод	2,50	-
1323	449054,75	2265111,71	Картометрический метод	2,50	-
1324	449030,07	2265121,27	Картометрический метод	2,50	-
1325	448941,68	2265162,26	Картометрический метод	2,50	-
1326	448939,92	2265158,59	Картометрический метод	2,50	-
1327	448932,22	2265160,97	Картометрический метод	2,50	-
1328	448933,71	2265166,3	Картометрический метод	2,50	-
1329	448887,78	2265189,52	Картометрический метод	2,50	-
1330	448685,32	2265302,81	Картометрический метод	2,50	-
1331	448598,7	2265361,6	Картометрический метод	2,50	-
1332	448561,99	2265401,06	Картометрический метод	2,50	-
1333	448326,37	2265722,49	Картометрический метод	2,50	-
1334	448316,11	2265736,48	Картометрический метод	2,50	-
1335	448283,74	2265780,73	Картометрический метод	2,50	-
1336	448081,43	2266057,21	Картометрический метод	2,50	-
1337	448049,59	2266094,36	Картометрический метод	2,50	-
1338	448016,77	2266121,75	Картометрический метод	2,50	-
1339	447927,91	2266166,73	Картометрический метод	2,50	-
1340	447841,38	2266181,04	Картометрический метод	2,50	-
1341	447721,79	2266188,36	Картометрический метод	2,50	-
1342	446321,51	2266266,6	Картометрический метод	2,50	-
1343	446265,33	2266269,97	Картометрический метод	2,50	-
1344	446232,53	2266268,14	Картометрический метод	2,50	-
1345	446162,74	2266257,64	Картометрический метод	2,50	-
1346	446154,83	2266256,34	Картометрический метод	2,50	-
1347	446140,73	2266253,55	Картометрический метод	2,50	-
1348	446108,62	2266245,81	Картометрический метод	2,50	-
1349	445919,5	2266203,32	Картометрический метод	2,50	-
1350	445803,19	2266178,11	Картометрический метод	2,50	-
1351	445799,88	2266192,98	Картометрический метод	2,50	-
1352	445795,38	2266213,21	Картометрический метод	2,50	-
1353	445911,73	2266238,48	Картометрический метод	2,50	-
1354	446025,37	2266391,09	Картометрический метод	2,50	-
1355	446075,55	2266437,05	Картометрический метод	2,50	-
1356	446084,29	2266447,23	Картометрический метод	2,50	-
1357	446109,43	2266476,51	Картометрический метод	2,50	-
1358	446135,39	2266509,14	Картометрический метод	2,50	-
1359	446168,72	2266558,96	Картометрический метод	2,50	-
1360	446227,51	2266673,44	Картометрический метод	2,50	-
1361	446249,97	2266719,75	Картометрический метод	2,50	-
1362	446304,96	2266851,83	Картометрический метод	2,50	-
1363	446333,58	2266925,53	Картометрический метод	2,50	-
1364	446366,32	2266925,55	Картометрический метод	2,50	-

## Сведения о местоположении границ объекта

1365	446395,16	2266919,34	Картометрический метод	2,50	-
1366	446408,71	2266911,22	Картометрический метод	2,50	-
1367	446412,5	2266899,85	Картометрический метод	2,50	-
1368	446403,29	2266861,93	Картометрический метод	2,50	-
1369	446392,91	2266828,97	Картометрический метод	2,50	-
1370	446388,11	2266813,73	Картометрический метод	2,50	-
1371	446389,74	2266801,27	Картометрический метод	2,50	-
1372	446397,87	2266795,86	Картометрический метод	2,50	-
1373	446439,06	2266786,65	Картометрический метод	2,50	-
1374	446452,07	2266780,69	Картометрический метод	2,50	-
1375	446454,78	2266772,57	Картометрический метод	2,50	-
1376	446450,99	2266753,07	Картометрический метод	2,50	-
1377	446407,08	2266655,58	Картометрический метод	2,50	-
1378	446486,22	2266638,25	Картометрический метод	2,50	-
1379	446497,6	2266631,75	Картометрический метод	2,50	-
1380	446501,94	2266621,45	Картометрический метод	2,50	-
1381	446487,33	2266485,73	Картометрический метод	2,50	-
1382	446486,17	2266382,27	Картометрический метод	2,50	-
1383	446488,49	2266370,64	Картометрический метод	2,50	-
1384	446533,87	2266365,99	Картометрический метод	2,50	-
1385	446586,31	2266359,66	Картометрический метод	2,50	-
1386	446592,3	2266358,94	Картометрический метод	2,50	-
1387	446601,35	2266357,85	Картометрический метод	2,50	-
1388	446599,72	2266341,73	Картометрический метод	2,50	-
1389	446611,71	2266336,48	Картометрический метод	2,50	-
1390	446920,26	2266326,4	Картометрический метод	2,50	-
1391	446940,88	2266383,14	Картометрический метод	2,50	-
1392	446968,38	2266305,76	Картометрический метод	2,50	-
1393	446993,91	2266293,94	Картометрический метод	2,50	-
1394	447015,52	2266278,82	Картометрический метод	2,50	-
1395	447025,23	2266272,03	Картометрический метод	2,50	-
1396	447029,39	2266269,12	Картометрический метод	2,50	-
1397	447033,29	2266262,88	Картометрический метод	2,50	-
1398	447724,62	2266224,25	Картометрический метод	2,50	-
1399	447726,53	2266241,51	Картометрический метод	2,50	-
1400	447734,37	2266241,14	Картометрический метод	2,50	-
1401	447736,99	2266223,53	Картометрический метод	2,50	-
1402	447845,44	2266216,76	Картометрический метод	2,50	-
1403	447939,11	2266200,52	Картометрический метод	2,50	-
1404	448036,39	2266151,66	Картометрический метод	2,50	-
1405	448074,73	2266119,94	Картометрический метод	2,50	-
1406	448109,58	2266079,61	Картометрический метод	2,50	-
1407	448334,91	2265771,76	Картометрический метод	2,50	-
1408	448345,16	2265757,76	Картометрический метод	2,50	-
1409	448377,57	2265713,51	Картометрический метод	2,50	-
1410	448589,69	2265423,96	Картометрический метод	2,50	-
1411	448622,07	2265388,66	Картометрический метод	2,50	-
1412	448704,16	2265333,45	Картометрический метод	2,50	-
1413	448904,69	2265221,29	Картометрический метод	2,50	-
1414	448959,92	2265193,37	Картометрический метод	2,50	-
1415	449044,13	2265154,39	Картометрический метод	2,50	-



## Сведения о местоположении границ объекта

1416	449065,33	2265146,18	Картометрический метод	2,50	-
1417	449066,34	2265149,5	Картометрический метод	2,50	-
1418	449117,15	2265310,2	Картометрический метод	2,50	-
1419	449155,4	2265442,43	Картометрический метод	2,50	-
1420	449180,08	2265530,31	Картометрический метод	2,50	-
1421	449561,07	2265405,82	Картометрический метод	2,50	-
1422	449934,13	2265317,83	Картометрический метод	2,50	-
1423	450268,97	2265235,86	Картометрический метод	2,50	-
1424	450255,09	2265153,44	Картометрический метод	2,50	-
1425	450222,06	2264956,13	Картометрический метод	2,50	-
1426	450672,94	2264945,3	Картометрический метод	2,50	-
1427	451083,03	2264938,82	Картометрический метод	2,50	-
1428	451145,86	2264924,66	Картометрический метод	2,50	-
1429	451555,95	2264882	Картометрический метод	2,50	-
1430	451553,58	2264762	Картометрический метод	2,50	-
1431	451787,91	2264741,47	Картометрический метод	2,50	-
1432	451761,08	2264565,42	Картометрический метод	2,50	-
1433	452233,5	2264519,41	Картометрический метод	2,50	-
1434	452272,16	2264766,51	Картометрический метод	2,50	-
1435	452301,13	2264787,2	Картометрический метод	2,50	-
1436	452398,96	2264769,83	Картометрический метод	2,50	-
1437	452419,95	2264768,09	Картометрический метод	2,50	-
1438	452419,9	2264771,41	Картометрический метод	2,50	-
1439	452420,34	2264786,65	Картометрический метод	2,50	-
1440	452425,88	2264841,43	Картометрический метод	2,50	-
1441	452444,26	2264995,37	Картометрический метод	2,50	-
1442	452460,99	2265091,66	Картометрический метод	2,50	-
1443	452471,25	2265139,05	Картометрический метод	2,50	-
1444	452490,29	2265209,58	Картометрический метод	2,50	-
1445	452647,11	2265662,64	Картометрический метод	2,50	-
1446	452700,51	2265793,14	Картометрический метод	2,50	-
1447	452796,83	2266020,85	Картометрический метод	2,50	-
1448	452906,15	2266287,97	Картометрический метод	2,50	-
1449	453031,73	2266588,35	Картометрический метод	2,50	-
1450	453039,23	2266606,89	Картометрический метод	2,50	-
1451	453085,12	2266725,37	Картометрический метод	2,50	-
1452	453065,37	2266736,43	Картометрический метод	2,50	-
1453	452690,29	2266872,17	Картометрический метод	2,50	-
1454	452583,83	2266717,76	Картометрический метод	2,50	-
1455	452556,83	2266699,73	Картометрический метод	2,50	-
1456	452338,32	2266770,86	Картометрический метод	2,50	-
1457	452341,74	2266790,02	Картометрический метод	2,50	-
1458	452349,39	2266812,17	Картометрический метод	2,50	-
1459	452359,86	2266836,32	Картометрический метод	2,50	-
1460	452405,86	2266885,24	Картометрический метод	2,50	-
1461	452417,74	2266900,34	Картометрический метод	2,50	-
1462	452428,21	2266923,29	Картометрический метод	2,50	-
1463	452441,49	2266934,56	Картометрический метод	2,50	-
1464	452461,02	2266943,62	Картометрический метод	2,50	-
1465	452478,94	2266956,31	Картометрический метод	2,50	-
1466	452490,21	2266972,41	Картометрический метод	2,50	-

## Сведения о местоположении границ объекта

1467	452499,47	2266992,94	Картометрический метод	2,50	-
1468	452518,8	2267021,13	Картометрический метод	2,50	-
1469	452532,89	2267039,65	Картометрический метод	2,50	-
1470	452542,55	2267062,6	Картометрический метод	2,50	-
1471	452549,8	2267081,92	Картометрический метод	2,50	-
1472	452546,17	2267108,5	Картометрический метод	2,50	-
1473	452527,65	2267143,52	Картометрический метод	2,50	-
1474	452499,07	2267177,34	Картометрический метод	2,50	-
1475	452493,03	2267187,81	Картометрический метод	2,50	-
1476	452489,4	2267203,51	Картометрический метод	2,50	-
1477	452462,83	2267168,49	Картометрический метод	2,50	-
1478	452409,69	2267077,49	Картометрический метод	2,50	-
1479	452396	2267055,75	Картометрический метод	2,50	-
1480	452389,25	2267026,76	Картометрический метод	2,50	-
1481	452375,97	2267002,41	Картометрический метод	2,50	-
1482	452365,9	2266991,33	Картометрический метод	2,50	-
1483	452362,68	2266969,59	Картометрический метод	2,50	-
1484	452352,84	2266948,2	Картометрический метод	2,50	-
1485	452332,68	2266957,31	Картометрический метод	2,50	-
1486	452249,34	2267003,21	Картометрический метод	2,50	-
1487	452230,62	2267013,48	Картометрический метод	2,50	-
1488	452245,72	2267057,77	Картометрический метод	2,50	-
1489	452315,49	2267183,52	Картометрический метод	2,50	-
1490	452351,61	2267248,61	Картометрический метод	2,50	-
1491	452339,16	2267254,13	Картометрический метод	2,50	-
1492	452145,78	2266921,32	Картометрический метод	2,50	-
1493	452007,22	2266966,21	Картометрический метод	2,50	-
1494	452039,96	2267002,96	Картометрический метод	2,50	-
1495	452062,84	2267061,79	Картометрический метод	2,50	-
1496	452092,79	2267197,05	Картометрический метод	2,50	-
1497	452032,15	2267194,13	Картометрический метод	2,50	-
1498	452021,92	2267208,74	Картометрический метод	2,50	-
1499	452054,07	2267379,81	Картометрический метод	2,50	-
1500	452059,18	2267449,99	Картометрический метод	2,50	-
1501	452073,64	2267489,47	Картометрический метод	2,50	-
1502	452089,25	2267601,62	Картометрический метод	2,50	-
1503	452073,17	2267671,09	Картометрический метод	2,50	-
1504	452053,63	2267713,87	Картометрический метод	2,50	-
1505	451844,48	2267668,25	Картометрический метод	2,50	-
1506	451813,72	2267672,02	Картометрический метод	2,50	-
1507	451714,22	2267689,06	Картометрический метод	2,50	-
1508	451711,05	2267773,82	Картометрический метод	2,50	-
1509	451613,51	2267782,45	Картометрический метод	2,50	-
1510	451490,62	2267785,22	Картометрический метод	2,50	-
1511	451399,42	2267802,9	Картометрический метод	2,50	-
1512	451296,24	2267808,17	Картометрический метод	2,50	-
1513	451260,57	2267789,32	Картометрический метод	2,50	-
1514	451256,27	2267743,74	Картометрический метод	2,50	-
1515	451222,59	2267585,35	Картометрический метод	2,50	-
1516	451193,48	2267458,02	Картометрический метод	2,50	-
1517	451201,23	2267398,88	Картометрический метод	2,50	-

## Сведения о местоположении границ объекта

1518	451169,56	2267279,19	Картометрический метод	2,50	-
1519	451167,46	2267231,32	Картометрический метод	2,50	-
1520	451145,88	2267211,57	Картометрический метод	2,50	-
1521	451106,43	2267193,45	Картометрический метод	2,50	-
1522	451074,22	2267181,77	Картометрический метод	2,50	-
1523	450981,8	2267186,46	Картометрический метод	2,50	-
1524	450848,18	2267253,32	Картометрический метод	2,50	-
1525	450842,88	2267298,21	Картометрический метод	2,50	-
1526	450834,82	2267298,59	Картометрический метод	2,50	-
1527	450807,9	2267295,8	Картометрический метод	2,50	-
1528	450785,56	2267294,25	Картометрический метод	2,50	-
1529	450785,56	2267307,39	Картометрический метод	2,50	-
1530	450786,38	2267335,3	Картометрический метод	2,50	-
1531	450783,15	2267360,13	Картометрический метод	2,50	-
1532	450778,72	2267373,82	Картометрический метод	2,50	-
1533	450770,26	2267380,27	Картометрический метод	2,50	-
1534	450736,04	2267384,69	Картометрический метод	2,50	-
1535	450728,39	2267394,76	Картометрический метод	2,50	-
1536	450721,55	2267402,81	Картометрический метод	2,50	-
1537	450702,62	2267375,84	Картометрический метод	2,50	-
1538	450696,39	2267388,95	Картометрический метод	2,50	-
1539	450643,61	2267441,46	Картометрический метод	2,50	-
1540	450646,84	2267455,15	Картометрический метод	2,50	-
1541	450625,82	2267482,63	Картометрический метод	2,50	-
1542	450584,83	2267530,85	Картометрический метод	2,50	-
1543	450582,47	2267570,27	Картометрический метод	2,50	-
1544	450559,29	2267594,44	Картометрический метод	2,50	-
1545	450518,6	2267618,62	Картометрический метод	2,50	-
1546	450489,03	2267650,65	Картометрический метод	2,50	-
1547	450484,91	2267663,01	Картометрический метод	2,50	-
1548	450497,28	2267679,5	Картометрический метод	2,50	-
1549	450504,7	2267692,68	Картометрический метод	2,50	-
1550	450509,14	2267708,4	Картометрический метод	2,50	-
1551	450475,01	2267729,77	Картометрический метод	2,50	-
1552	450437,9	2267750,37	Картометрический метод	2,50	-
1553	450425,52	2267771,8	Картометрический метод	2,50	-
1554	450423,87	2267801,47	Картометрический метод	2,50	-
1555	450434,6	2267839,38	Картометрический метод	2,50	-
1556	450452,74	2267870,7	Картометрический метод	2,50	-
1557	450520,21	2267902,87	Картометрический метод	2,50	-
1558	450559,87	2267992,25	Картометрический метод	2,50	-
1559	450596,55	2268123,97	Картометрический метод	2,50	-
1560	450596,07	2268124,42	Картометрический метод	2,50	-
1561	450590,88	2268126,08	Картометрический метод	2,50	-
1562	450574,9	2268134,19	Картометрический метод	2,50	-
1563	450577,86	2268138,03	Картометрический метод	2,50	-
1564	450580,24	2268139,3	Картометрический метод	2,50	-
1565	450583,12	2268140,83	Картометрический метод	2,50	-
1566	450621,41	2268161,18	Картометрический метод	2,50	-
1567	450667,58	2268194,06	Картометрический метод	2,50	-
1568	450696,35	2268221,07	Картометрический метод	2,50	-



## Сведения о местоположении границ объекта

1569	450728,98	2268256,15	Картометрический метод	2,50	-
1570	450788,49	2268342,62	Картометрический метод	2,50	-
1571	450795,86	2268358,4	Картометрический метод	2,50	-
1572	450802,88	2268391,38	Картометрический метод	2,50	-
1573	450811,65	2268415,59	Картометрический метод	2,50	-
1574	450826,74	2268440,15	Картометрический метод	2,50	-
1575	450844,88	2268468,42	Картометрический метод	2,50	-
1576	450862,07	2268494,38	Картометрический метод	2,50	-
1577	450890,14	2268535,43	Картометрический метод	2,50	-
1578	450915,41	2268561,04	Картометрический метод	2,50	-
1579	450942,77	2268577,88	Картометрический метод	2,50	-
1580	450987,75	2268602,33	Картометрический метод	2,50	-
1581	451051,52	2268626,87	Картометрический метод	2,50	-
1582	451079,94	2268631,43	Картометрический метод	2,50	-
1583	451095,03	2268630,73	Картометрический метод	2,50	-
1584	451111,87	2268625,81	Картометрический метод	2,50	-
1585	451138,54	2268622,31	Картометрический метод	2,50	-
1586	451167,13	2268622,62	Картометрический метод	2,50	-
1587	451187,83	2268625,08	Картометрический метод	2,50	-
1588	451210,28	2268631,04	Картометрический метод	2,50	-
1589	451246,64	2268628,58	Картометрический метод	2,50	-
1590	451291,9	2268638,4	Картометрический метод	2,50	-
1591	451315,06	2268643,66	Картометрический метод	2,50	-
1592	451333,3	2268655,24	Картометрический метод	2,50	-
1593	451357,16	2268660,85	Картометрический метод	2,50	-
1594	451374	2268667,17	Картометрический метод	2,50	-
1595	451406,06	2268666,79	Картометрический метод	2,50	-
1596	451420,09	2268667,49	Картометрический метод	2,50	-
1597	451451,32	2268676,96	Картометрический метод	2,50	-
1598	451472,72	2268678,01	Картометрический метод	2,50	-
1599	451492,37	2268676,26	Картометрический метод	2,50	-
1600	451523,25	2268667,49	Картометрический метод	2,50	-
1601	451545,82	2268665,68	Картометрический метод	2,50	-
1602	451563,01	2268667,08	Картометрический метод	2,50	-
1603	451580,21	2268672	Картометрический метод	2,50	-
1604	451599,5	2268680,42	Картометрический метод	2,50	-
1605	451625,82	2268701,11	Картометрический метод	2,50	-
1606	451659,5	2268735,14	Картометрический метод	2,50	-
1607	451689,91	2268765,91	Картометрический метод	2,50	-
1608	451746,4	2268808,71	Картометрический метод	2,50	-
1609	451761,61	2268825,24	Картометрический метод	2,50	-
1610	451798,74	2268787,73	Картометрический метод	2,50	-
1611	451825,42	2268769,04	Картометрический метод	2,50	-
1612	451852,33	2268774,75	Картометрический метод	2,50	-
1613	451846,9	2268792,72	Картометрический метод	2,50	-
1614	451817,69	2268820,63	Картометрический метод	2,50	-
1615	451779,1	2268868,59	Картометрический метод	2,50	-
1616	451788,13	2268877,86	Картометрический метод	2,50	-
1617	451763,83	2268904,36	Картометрический метод	2,50	-
1618	451727,94	2268927,94	Картометрический метод	2,50	-
1619	451720,54	2268952,43	Картометрический метод	2,50	-

## Сведения о местоположении границ объекта

1620	451712,17	2269015,14	Картометрический метод	2,50	-
1621	451715,71	2269025,4	Картометрический метод	2,50	-
1622	451723,29	2269039,42	Картометрический метод	2,50	-
1623	451706,81	2269111,91	Картометрический метод	2,50	-
1624	451702,87	2269130,57	Картометрический метод	2,50	-
1625	451702,87	2269154,67	Картометрический метод	2,50	-
1626	451714,49	2269159,75	Картометрический метод	2,50	-
1627	451719,67	2269176,37	Картометрический метод	2,50	-
1628	451665,22	2269285,37	Картометрический метод	2,50	-
1629	451658,26	2269311,15	Картометрический метод	2,50	-
1630	451673,48	2269327,37	Картометрический метод	2,50	-
1631	451670,48	2269348,39	Картометрический метод	2,50	-
1632	451667,87	2269408,35	Картометрический метод	2,50	-
1633	451684,23	2269424,94	Картометрический метод	2,50	-
1634	451679,78	2269552,07	Картометрический метод	2,50	-
1635	451613,32	2269582,96	Картометрический метод	2,50	-
1636	451596,06	2269582,96	Картометрический метод	2,50	-
1637	451259,68	2269513,53	Картометрический метод	2,50	-
1638	451127,37	2269716,14	Картометрический метод	2,50	-
1639	450886,15	2269889,06	Картометрический метод	2,50	-
1640	450728,18	2269920,13	Картометрический метод	2,50	-
1641	450683,63	2270063,3	Картометрический метод	2,50	-
1642	450684,31	2270174,06	Картометрический метод	2,50	-
1643	450853,61	2270301,7	Картометрический метод	2,50	-
1644	451065	2270698,89	Картометрический метод	2,50	-
1645	451325,79	2271032,54	Картометрический метод	2,50	-
1646	451172,79	2271067,65	Картометрический метод	2,50	-
1647	451144,31	2271129,86	Картометрический метод	2,50	-
1648	451179,83	2271196,57	Картометрический метод	2,50	-
1649	451285,66	2271321,01	Картометрический метод	2,50	-
1650	451153,95	2271432,99	Картометрический метод	2,50	-
1651	451528,91	2271458,2	Картометрический метод	2,50	-
1652	451531,45	2271568,66	Картометрический метод	2,50	-
1653	451502,27	2271530,72	Картометрический метод	2,50	-
1654	451487,44	2271512,15	Картометрический метод	2,50	-
1655	451484,99	2271702,05	Картометрический метод	2,50	-
1656	451531,41	2271748,58	Картометрический метод	2,50	-
1657	451533,16	2271643,01	Картометрический метод	2,50	-
1658	451544,05	2271636,97	Картометрический метод	2,50	-
1659	451543,8	2271743,74	Картометрический метод	2,50	-
1660	451740,8	2271638,72	Картометрический метод	2,50	-
1661	451743,73	2271644,35	Картометрический метод	2,50	-
1662	451740,39	2271646,46	Картометрический метод	2,50	-
1663	451542,99	2271749,93	Картометрический метод	2,50	-
1664	451541,91	2271765,28	Картометрический метод	2,50	-
1665	451538,95	2271777,4	Картометрический метод	2,50	-
1666	451546,76	2271790,87	Картометрический метод	2,50	-
1667	451883,49	2271794,58	Картометрический метод	2,50	-
1668	451897,4	2271776,76	Картометрический метод	2,50	-
1669	451931,24	2271777,6	Картометрический метод	2,50	-
1670	451958,8	2271796	Картометрический метод	2,50	-

## Сведения о местоположении границ объекта

1671	451995,91	2271796,72	Картометрический метод	2,50	-
1672	452077,68	2271800,12	Картометрический метод	2,50	-
1673	452077,68	2271801,16	Картометрический метод	2,50	-
1674	452077,85	2271830,75	Картометрический метод	2,50	-
1675	452478,04	2271847,31	Картометрический метод	2,50	-
1676	452478,04	2271861,31	Картометрический метод	2,50	-
1677	452077,96	2271844,76	Картометрический метод	2,50	-
1678	452078,6	2271929,47	Картометрический метод	2,50	-
1679	452561,51	2271954,28	Картометрический метод	2,50	-
1680	452519,5	2271818,51	Картометрический метод	2,50	-
1681	452540,75	2271374,17	Картометрический метод	2,50	-
1682	452621,34	2270504,44	Картометрический метод	2,50	-
1683	452652,27	2269970,71	Картометрический метод	2,50	-
1684	452653,25	2269952,69	Картометрический метод	2,50	-
1685	452700,53	2269508,89	Картометрический метод	2,50	-
1686	452749,36	2269001,77	Картометрический метод	2,50	-
1687	452811,68	2268463,28	Картометрический метод	2,50	-
1688	452899,49	2268403,72	Картометрический метод	2,50	-
1689	452763,87	2268409,58	Картометрический метод	2,50	-
1690	452817,53	2268351,98	Картометрический метод	2,50	-
1691	452827,29	2268289,5	Картометрический метод	2,50	-
1692	452585,32	2268268,02	Картометрический метод	2,50	-
1693	452571,66	2268215,3	Картометрический метод	2,50	-
1694	452463,71	2268194,72	Картометрический метод	2,50	-
1695	452577,57	2268205,94	Картометрический метод	2,50	-
1696	452599,41	2268261,06	Картометрический метод	2,50	-
1697	452834,47	2268279,79	Картометрический метод	2,50	-
1698	452860,47	2268265,23	Картометрический метод	2,50	-
1699	452826,15	2268209,06	Картометрический метод	2,50	-
1700	452809,51	2268172,65	Картометрический метод	2,50	-
1701	452732,16	2267952,94	Картометрический метод	2,50	-
1702	452786,36	2267933,87	Картометрический метод	2,50	-
1703	452788,17	2267945,95	Картометрический метод	2,50	-
1704	452792,8	2267958,63	Картометрический метод	2,50	-
1705	452804,28	2267979,77	Картометрический метод	2,50	-
1706	452811,32	2267995,07	Картометрический метод	2,50	-
1707	452816,46	2268010,77	Картометрический метод	2,50	-
1708	452819,68	2268047,81	Картометрический метод	2,50	-
1709	452825,72	2268074,79	Картометрический метод	2,50	-
1710	452826,52	2268090,09	Картометрический метод	2,50	-
1711	452820,89	2268099,75	Картометрический метод	2,50	-
1712	452813,24	2268118,67	Картометрический метод	2,50	-
1713	452818,06	2268120,61	Картометрический метод	2,50	-
1714	452976,9	2268179,9	Картометрический метод	2,50	-
1715	453004,05	2268176,88	Картометрический метод	2,50	-
1716	453033,2	2268165,83	Картометрический метод	2,50	-
1717	453050,29	2268153,77	Картометрический метод	2,50	-
1718	453041,9	2268119,48	Картометрический метод	2,50	-
1719	453012,11	2267977,75	Картометрический метод	2,50	-
1720	452993,59	2267899,65	Картометрический метод	2,50	-
1721	452978,69	2267874,28	Картометрический метод	2,50	-

## Сведения о местоположении границ объекта

1722	452957,65	2267847,31	Картометрический метод	2,50	-
1723	452953,22	2267838,85	Картометрический метод	2,50	-
1724	452952,02	2267818,12	Картометрический метод	2,50	-
1725	452945,57	2267798,39	Картометрический метод	2,50	-
1726	452918,2	2267763,36	Картометрический метод	2,50	-
1727	452908,63	2267745,44	Картометрический метод	2,50	-
1728	452870,79	2267681,43	Картометрический метод	2,50	-
1729	452841,4	2267622,24	Картометрический метод	2,50	-
1730	452844,14	2267620,65	Картометрический метод	2,50	-
1731	452844,41	2267615,62	Картометрический метод	2,50	-
1732	452845,39	2267611,1	Картометрический метод	2,50	-
1733	452895,46	2267612,23	Картометрический метод	2,50	-
1734	452921,82	2267612,82	Картометрический метод	2,50	-
1735	452939,36	2267608,94	Картометрический метод	2,50	-
1736	452953,09	2267598,65	Картометрический метод	2,50	-
1737	452965,22	2267578,32	Картометрический метод	2,50	-
1738	452967,59	2267573,51	Картометрический метод	2,50	-
1739	452974,06	2267560,38	Картометрический метод	2,50	-
1740	452987,03	2267534,06	Картометрический метод	2,50	-
1741	453014,82	2267507,95	Картометрический метод	2,50	-
1742	453047,57	2267491,05	Картометрический метод	2,50	-
1743	453107,91	2267465,3	Картометрический метод	2,50	-
1744	453125,54	2267461,88	Картометрический метод	2,50	-
1745	453173,69	2267467,16	Картометрический метод	2,50	-
1746	453223,99	2267473,06	Картометрический метод	2,50	-
1747	453237,9	2267474,04	Картометрический метод	2,50	-
1748	453302,4	2267472,21	Картометрический метод	2,50	-
1749	453332,58	2267467,4	Картометрический метод	2,50	-
1750	453372,71	2267457,76	Картометрический метод	2,50	-
1751	453370,3	2267449,61	Картометрический метод	2,50	-
1752	453487,85	2267426,97	Картометрический метод	2,50	-
1753	453567,97	2267419,32	Картометрический метод	2,50	-
1754	453624,54	2267419,72	Картометрический метод	2,50	-
1755	453695,81	2267422,34	Картометрический метод	2,50	-
1756	453742,91	2267424,15	Картометрический метод	2,50	-
1757	453775,73	2267433,01	Картометрический метод	2,50	-
1758	453796,06	2267444,28	Картометрический метод	2,50	-
1759	453801,7	2267439,85	Картометрический метод	2,50	-
1760	453806,93	2267431,4	Картометрический метод	2,50	-
1761	453802,92	2267264,64	Картометрический метод	2,50	-
1762	453782,43	2267150,95	Картометрический метод	2,50	-
1763	453778,77	2267085,54	Картометрический метод	2,50	-
1764	453619,01	2267127,42	Картометрический метод	2,50	-
1765	453478,27	2267178,68	Картометрический метод	2,50	-
1766	453469,48	2267140,29	Картометрический метод	2,50	-
1767	453422,58	2267033,61	Картометрический метод	2,50	-
1768	453410,81	2266995,52	Картометрический метод	2,50	-
1769	453287,09	2266643,18	Картометрический метод	2,50	-
1770	453139,38	2266697,83	Картометрический метод	2,50	-
1771	453111,36	2266715,63	Картометрический метод	2,50	-
1772	453065,25	2266596,55	Картометрический метод	2,50	-

## Сведения о местоположении границ объекта

1773	453057,82	2266578,17	Картометрический метод	2,50	-
1774	452932,03	2266277,27	Картометрический метод	2,50	-
1775	452822,69	2266010,09	Картометрический метод	2,50	-
1776	452726,36	2265782,39	Картометрический метод	2,50	-
1777	452673,29	2265652,76	Картометрический метод	2,50	-
1778	452517,04	2265201,35	Картометрический метод	2,50	-
1779	452498,45	2265132,44	Картометрический метод	2,50	-
1780	452488,47	2265086,3	Картометрический метод	2,50	-
1781	452471,95	2264991,31	Картометрический метод	2,50	-
1782	452453,71	2264838,35	Картометрический метод	2,50	-
1783	452448,26	2264784,86	Картометрический метод	2,50	-
1784	452447,9	2264771,23	Картометрический метод	2,50	-
1785	452448,57	2264728,09	Картометрический метод	2,50	-
1786	452466,24	2264633,2	Картометрический метод	2,50	-
1787	452497,99	2264482,46	Картометрический метод	2,50	-
1788	452467,74	2264462,83	Картометрический метод	2,50	-
1789	452469	2264445,31	Картометрический метод	2,50	-
1790	452464,71	2264414,17	Картометрический метод	2,50	-
1791	452412,37	2264255,22	Картометрический метод	2,50	-
1792	452311,53	2263887,28	Картометрический метод	2,50	-
1793	452302,48	2263850,2	Картометрический метод	2,50	-
1794	452296,28	2263815,4	Картометрический метод	2,50	-
1795	452287,79	2263733,4	Картометрический метод	2,50	-
1796	452544,97	2263730,57	Картометрический метод	2,50	-
1797	452791,23	2263727,93	Картометрический метод	2,50	-
1798	453131,41	2263723,36	Картометрический метод	2,50	-
1799	453469,91	2263718,73	Картометрический метод	2,50	-
1800	453630,47	2263743,29	Картометрический метод	2,50	-
1801	453635,74	2263744,42	Картометрический метод	2,50	-
1802	453680,76	2263747,78	Картометрический метод	2,50	-
1803	453739,22	2263765,96	Картометрический метод	2,50	-
1804	453825,98	2263800,45	Картометрический метод	2,50	-
1805	454061,56	2263908,42	Картометрический метод	2,50	-
1806	454123,24	2263938,7	Картометрический метод	2,50	-
1807	454117,28	2263954,44	Картометрический метод	2,50	-
1808	454125,02	2263957,56	Картометрический метод	2,50	-
1809	454132,76	2263942,33	Картометрический метод	2,50	-
1810	454219,8	2263977,64	Картометрический метод	2,50	-
1811	454267,17	2263988,56	Картометрический метод	2,50	-
1812	454267,21	2263988,57	Картометрический метод	2,50	-
1813	454270	2263989,19	Картометрический метод	2,50	-
1814	454282,17	2263991,91	Картометрический метод	2,50	-
1815	454406,4	2264002,42	Картометрический метод	2,50	-
1816	454473,73	2264001,55	Картометрический метод	2,50	-
1817	454542,83	2263989,57	Картометрический метод	2,50	-
1818	454655,15	2263961,05	Картометрический метод	2,50	-
1819	454710,12	2263937,52	Картометрический метод	2,50	-
1820	454764,18	2263901,95	Картометрический метод	2,50	-
1821	454836,77	2263834,57	Картометрический метод	2,50	-
1822	454860,27	2263809,14	Картометрический метод	2,50	-
1823	454901,55	2263761,23	Картометрический метод	2,50	-



## Сведения о местоположении границ объекта

1824	454932,58	2263716,81	Картометрический метод	2,50	-
1825	454935,94	2263718,19	Картометрический метод	2,50	-
1826	454942,17	2263723,9	Картометрический метод	2,50	-
1827	454935,62	2263729,75	Картометрический метод	2,50	-
1828	454914,48	2263760,04	Картометрический метод	2,50	-
1829	454905,8	2263776,41	Картометрический метод	2,50	-
1830	454876,99	2263813,3	Картометрический метод	2,50	-
1831	454881,59	2263824,55	Картометрический метод	2,50	-
1832	454901,54	2263838,35	Картометрический метод	2,50	-
1833	454912,79	2263849,59	Картометрический метод	2,50	-
1834	454915,86	2263854,71	Картометрический метод	2,50	-
1835	454917,9	2263886,91	Картометрический метод	2,50	-
1836	454914,83	2263904,8	Картометрический метод	2,50	-
1837	454887,73	2263933,94	Картометрический метод	2,50	-
1838	454891,31	2263940,58	Картометрический метод	2,50	-
1839	454897,45	2263944,67	Картометрический метод	2,50	-
1840	454921,48	2263948,76	Картометрический метод	2,50	-
1841	454938,36	2263960,01	Картометрический метод	2,50	-
1842	454958,3	2263979,43	Картометрический метод	2,50	-
1843	454971,6	2264002,43	Картометрический метод	2,50	-
1844	454976,2	2264029,52	Картометрический метод	2,50	-
1845	454970,06	2264049,97	Картометрический метод	2,50	-
1846	454954,72	2264067,86	Картометрический метод	2,50	-
1847	454945,52	2264081,66	Картометрический метод	2,50	-
1848	454950,63	2264097,51	Картометрический метод	2,50	-
1849	454949,1	2264124,09	Картометрический метод	2,50	-
1850	454939,38	2264151,18	Картометрический метод	2,50	-
1851	454923,02	2264171,12	Картометрический метод	2,50	-
1852	454895,8	2264189,48	Картометрический метод	2,50	-
1853	454801,81	2264220,12	Картометрический метод	2,50	-
1854	454758,19	2264214,09	Картометрический метод	2,50	-
1855	454732,42	2264216,1	Картометрический метод	2,50	-
1856	454702,63	2264212,48	Картометрический метод	2,50	-
1857	454679,48	2264220,93	Картометрический метод	2,50	-
1858	454634,11	2264248,1	Картометрический метод	2,50	-
1859	454677,87	2264326,11	Картометрический метод	2,50	-
1860	454701,77	2264340,07	Картометрический метод	2,50	-
1861	454792,77	2264368,32	Картометрический метод	2,50	-
1862	454862,19	2264367,3	Картометрический метод	2,50	-
1863	455019,08	2264329,51	Картометрический метод	2,50	-
1864	455107,7	2264336,77	Картометрический метод	2,50	-
1865	455153,63	2264381,69	Картометрический метод	2,50	-
1866	455205,71	2264498,75	Картометрический метод	2,50	-
1867	455262,06	2264482,33	Картометрический метод	2,50	-
1868	455302,64	2264469,83	Картометрический метод	2,50	-
1869	455371,86	2264438,59	Картометрический метод	2,50	-
1870	455383,44	2264424,29	Картометрический метод	2,50	-
1871	455393,09	2264387,77	Картометрический метод	2,50	-
1872	455386,17	2264359,62	Картометрический метод	2,50	-
1873	455345,3	2264279,28	Картометрический метод	2,50	-
1874	455326,32	2264246,17	Картометрический метод	2,50	-

## Сведения о местоположении границ объекта

1875	455312,6	2264216,9	Картометрический метод	2,50	-
1876	455325,89	2264191,34	Картометрический метод	2,50	-
1877	455373,09	2264105,38	Картометрический метод	2,50	-
1878	455394,83	2264074,38	Картометрический метод	2,50	-
1879	455435,05	2264038,04	Картометрический метод	2,50	-
1880	455503,55	2263960,6	Картометрический метод	2,50	-
1881	455579,47	2264057,33	Картометрический метод	2,50	-
1882	455647,28	2264028,08	Картометрический метод	2,50	-
1883	455673,65	2264003,52	Картометрический метод	2,50	-
1884	455873,3	2263896,82	Картометрический метод	2,50	-
1885	455871,29	2263871,46	Картометрический метод	2,50	-
1886	455864,44	2263853,74	Картометрический метод	2,50	-
1887	455859,61	2263828,38	Картометрический метод	2,50	-
1888	455864,2	2263807,18	Картометрический метод	2,50	-
1889	455923,64	2263780,36	Картометрический метод	2,50	-
1890	455906,16	2263767,53	Картометрический метод	2,50	-
1891	455803,6	2263746,54	Картометрический метод	2,50	-
1892	455706,87	2263780,36	Картометрический метод	2,50	-
1893	455686,8	2263783,32	Картометрический метод	2,50	-
1894	455595,45	2263795,61	Картометрический метод	2,50	-
1895	455462,6	2263783,95	Картометрический метод	2,50	-
1896	455456,77	2263766,45	Картометрический метод	2,50	-
1897	455434,63	2263758,29	Картометрический метод	2,50	-
1898	455420,64	2263801,44	Картометрический метод	2,50	-
1899	455364,7	2263824,76	Картометрический метод	2,50	-
1900	455335,37	2263835,46	Картометрический метод	2,50	-
1901	455295,7	2263842,07	Картометрический метод	2,50	-
1902	455266,2	2263840,45	Картометрический метод	2,50	-
1903	455249,29	2263835,62	Картометрический метод	2,50	-
1904	455221,1	2263822,74	Картометрический метод	2,50	-
1905	455119,24	2263775,63	Картометрический метод	2,50	-
1906	455051,2	2263758,72	Картометрический метод	2,50	-
1907	455009,94	2263753,23	Картометрический метод	2,50	-
1908	454991,57	2263745,89	Картометрический метод	2,50	-
1909	454952,07	2263708,53	Картометрический метод	2,50	-
1910	454947,63	2263715,42	Картометрический метод	2,50	-
1911	454940	2263707,52	Картометрический метод	2,50	-
1912	455066,41	2263430,32	Картометрический метод	2,50	-
1913	455305,86	2262903,19	Картометрический метод	2,50	-
1914	455673,97	2262112,56	Картометрический метод	2,50	-
1915	455690,65	2262076,74	Картометрический метод	2,50	-
1916	455760,37	2261921,88	Картометрический метод	2,50	-
1917	455784,23	2261927,41	Картометрический метод	2,50	-
1918	455812,99	2261881,53	Картометрический метод	2,50	-
1919	455815,84	2261884,98	Картометрический метод	2,50	-
1920	455790,13	2261928,78	Картометрический метод	2,50	-
1921	455801,35	2261931,38	Картометрический метод	2,50	-
1922	455807,2	2261934,31	Картометрический метод	2,50	-
1923	455797,63	2261953,41	Картометрический метод	2,50	-
1924	455736,22	2262083,68	Картометрический метод	2,50	-
1925	455773,52	2262158,31	Картометрический метод	2,50	-



## Сведения о местоположении границ объекта

1926	455799,16	2262164,14	Картометрический метод	2,50	-
1927	455832,95	2262194,46	Картометрический метод	2,50	-
1928	455901,71	2262196,8	Картометрический метод	2,50	-
1929	455968,14	2262217,79	Картометрический метод	2,50	-
1930	456007,76	2262255,1	Картометрический метод	2,50	-
1931	456042,73	2262271,43	Картометрический метод	2,50	-
1932	456110,32	2262258,6	Картометрический метод	2,50	-
1933	456193,07	2262263,27	Картометрический метод	2,50	-
1934	456222,2	2262252,77	Картометрический метод	2,50	-
1935	456222,2	2262220,12	Картометрический метод	2,50	-
1936	456230,36	2262178,14	Картометрический метод	2,50	-
1937	456233,32	2262157,74	Картометрический метод	2,50	-
1938	456128,32	2262099,58	Картометрический метод	2,50	-
1939	456465,36	2262274,5	Картометрический метод	2,50	-
1940	456800,65	2262457,5	Картометрический метод	2,50	-
1941	456916,85	2262634,49	Картометрический метод	2,50	-
1942	456958,41	2262771,19	Картометрический метод	2,50	-
1943	456975,91	2262939,6	Картометрический метод	2,50	-
1944	457009,81	2262973,5	Картометрический метод	2,50	-
1945	457036,06	2262961,47	Картометрический метод	2,50	-
1946	457052,47	2262901,33	Картометрический метод	2,50	-
1947	457045,9	2262846,65	Картометрический метод	2,50	-
1948	457064,5	2262764,63	Картометрический метод	2,50	-
1949	457103,87	2262731,82	Картометрический метод	2,50	-
1950	457206,67	2262735,1	Картометрический метод	2,50	-
1951	457273,4	2262768,46	Картометрический метод	2,50	-
1952	457492,83	2262981,28	Картометрический метод	2,50	-
1953	457493,22	2262997,56	Картометрический метод	2,50	-
1954	457586,18	2263013,97	Картометрический метод	2,50	-
1955	457599,3	2263039,12	Картометрический метод	2,50	-
1956	457594,93	2263059,9	Картометрический метод	2,50	-
1957	458112,23	2263125,51	Картометрический метод	2,50	-
1958	458060,49	2263062,38	Картометрический метод	2,50	-
1959	458207,09	2263201,47	Картометрический метод	2,50	-
1960	458255,94	2263225,39	Картометрический метод	2,50	-
1961	458384,55	2263258,93	Картометрический метод	2,50	-
1962	458453,45	2263323,46	Картометрический метод	2,50	-
1963	458450,17	2263334,39	Картометрический метод	2,50	-
1964	458455,64	2263347,51	Картометрический метод	2,50	-
1965	458469,86	2263352,98	Картометрический метод	2,50	-
1966	458485,17	2263390,16	Картометрический метод	2,50	-
1967	458845,8	2263516,75	Картометрический метод	2,50	-
1968	458886,27	2263542,17	Картометрический метод	2,50	-
1	458886,64	2263541,86	Картометрический метод	2,50	-
1969	458175,9	2266489,01	Картометрический метод	2,50	-
1970	458174,36	2266589,87	Картометрический метод	2,50	-
1971	458092,97	2266515,24	Картометрический метод	2,50	-
1972	458126,65	2266481,96	Картометрический метод	2,50	-
1969	458175,9	2266489,01	Картометрический метод	2,50	-

## Сведения о местоположении границ объекта

1973	458032,04	2266422,47	Картометрический метод	2,50	-
1974	458002,16	2266474,5	Картометрический метод	2,50	-
1975	457950,13	2266444,61	Картометрический метод	2,50	-
1976	457980,01	2266392,59	Картометрический метод	2,50	-
1973	458032,04	2266422,47	Картометрический метод	2,50	-
1977	455625,17	2263203,29	Картометрический метод	2,50	-
1978	455601,56	2263325,26	Картометрический метод	2,50	-
1979	455490,09	2263314,11	Картометрический метод	2,50	-
1980	455523,53	2263184,93	Картометрический метод	2,50	-
1977	455625,17	2263203,29	Картометрический метод	2,50	-
1981	454151,4	2264004,39	Картометрический метод	2,50	-
1982	454144,69	2264012,9	Картометрический метод	2,50	-
1983	454142,68	2264015,56	Картометрический метод	2,50	-
1984	454135,59	2264032,7	Картометрический метод	2,50	-
1985	454129,81	2264047,81	Картометрический метод	2,50	-
1986	454127,2	2264054,74	Картометрический метод	2,50	-
1987	454074,16	2264099,07	Картометрический метод	2,50	-
1988	454035,52	2264048,98	Картометрический метод	2,50	-
1989	454031,53	2264043,69	Картометрический метод	2,50	-
1990	454030,45	2263989,3	Картометрический метод	2,50	-
1991	454030,47	2263985,98	Картометрический метод	2,50	-
1992	454047,84	2263949,18	Картометрический метод	2,50	-
1993	454134,25	2263989,48	Картометрический метод	2,50	-
1994	454131,77	2263995,02	Картометрический метод	2,50	-
1995	454136	2263997,19	Картометрический метод	2,50	-
1981	454151,4	2264004,39	Картометрический метод	2,50	-
1996	453941,3	2265618,09	Картометрический метод	2,50	-
1997	453959,39	2265684,91	Картометрический метод	2,50	-
1998	454213,68	2266085,95	Картометрический метод	2,50	-
1999	454267,63	2266292,3	Картометрический метод	2,50	-
2000	454278,09	2266304,96	Картометрический метод	2,50	-
2001	454291,67	2266293,74	Картометрический метод	2,50	-
2002	454310,46	2266292,75	Картометрический метод	2,50	-
2003	454309,47	2266325,41	Картометрический метод	2,50	-
2004	454267,93	2266365,99	Картометрический метод	2,50	-
2005	454189,79	2266388,75	Картометрический метод	2,50	-
2006	454141,32	2266414,48	Картометрический метод	2,50	-
2007	454134,4	2266445,16	Картометрический метод	2,50	-
2008	454140,33	2266470,9	Картометрический метод	2,50	-
2009	454190,78	2266462,98	Картометрический метод	2,50	-
2010	454229,35	2266466,94	Картометрический метод	2,50	-
2011	454181,88	2266502,57	Картометрический метод	2,50	-
2012	454174,95	2266528,3	Картометрический метод	2,50	-
2013	454153,19	2266556,01	Картометрический метод	2,50	-
2014	454173,96	2266595,6	Картометрический метод	2,50	-
2015	454213,53	2266596,59	Картометрический метод	2,50	-
2016	454235,29	2266620,34	Картометрический метод	2,50	-
2017	454158,07	2266682,06	Картометрический метод	2,50	-

## Сведения о местоположении границ объекта

2018	454159,05	2266709,77	Картометрический метод	2,50	-
2019	454173,89	2266740,45	Картометрический метод	2,50	-
2020	454231,26	2266787,96	Картометрический метод	2,50	-
2021	454217,41	2266841,4	Картометрический метод	2,50	-
2022	454244,12	2266891,88	Картометрический метод	2,50	-
2023	454247,18	2266983,27	Картометрический метод	2,50	-
2024	454334,42	2266973,23	Картометрический метод	2,50	-
2025	454379,92	2266989,07	Картометрический метод	2,50	-
2026	454324,36	2267016,26	Картометрический метод	2,50	-
2027	454320,43	2267033,58	Картометрический метод	2,50	-
2028	454229,69	2267047,79	Картометрический метод	2,50	-
2029	454257,02	2267119,97	Картометрический метод	2,50	-
2030	454237,34	2267175,74	Картометрический метод	2,50	-
2031	454229,69	2267275,26	Картометрический метод	2,50	-
2032	454199,11	2267278,54	Картометрический метод	2,50	-
2033	454176,15	2267312,44	Картометрический метод	2,50	-
2034	454135,69	2267316,82	Картометрический метод	2,50	-
2035	454157,53	2267199,8	Картометрический метод	2,50	-
2036	454138,94	2266924,22	Картометрический метод	2,50	-
2037	454123,63	2266889,22	Картометрический метод	2,50	-
2038	453932,31	2266853,13	Картометрический метод	2,50	-
2039	453917,41	2266826,99	Картометрический метод	2,50	-
2040	453861,86	2266664,49	Картометрический метод	2,50	-
2041	453868,54	2266576,3	Картометрический метод	2,50	-
2042	453837,89	2266496,83	Картометрический метод	2,50	-
2043	453850,43	2266460,58	Картометрический метод	2,50	-
2044	453837,89	2266376,93	Картометрический метод	2,50	-
2045	453762,65	2266236,12	Картометрический метод	2,50	-
2046	453612,17	2266245,88	Картометрический метод	2,50	-
2047	453509,06	2266230,55	Картометрический метод	2,50	-
2048	453471,14	2266128,31	Картометрический метод	2,50	-
2049	453334,6	2265750,48	Картометрический метод	2,50	-
2050	453125,16	2265271,78	Картометрический метод	2,50	-
2051	453058,28	2265225,78	Картометрический метод	2,50	-
2052	453001,15	2265231,35	Картометрический метод	2,50	-
2053	452988,61	2265179,77	Картометрический метод	2,50	-
2054	453086,14	2265167,22	Картометрический метод	2,50	-
2055	453105,65	2265151,88	Картометрический метод	2,50	-
2056	453087,54	2265135,15	Картометрический метод	2,50	-
2057	453126,55	2265124	Картометрический метод	2,50	-
2058	453136,3	2265090,54	Картометрический метод	2,50	-
2059	453102,86	2265071,02	Картометрический метод	2,50	-
2060	453063,85	2265011,07	Картометрический метод	2,50	-
2061	453020,66	2265002,71	Картометрический метод	2,50	-
2062	453001,15	2264984,58	Картометрический метод	2,50	-
2063	453027,63	2264959,49	Картометрический метод	2,50	-
2064	453051,11	2264969,94	Картометрический метод	2,50	-
2065	453067,51	2264955,73	Картометрический метод	2,50	-
2066	453052,2	2264896,67	Картометрический метод	2,50	-
2067	453070,79	2264834,34	Картометрический метод	2,50	-
2068	453059,85	2264827,78	Картометрический метод	2,50	-

## Сведения о местоположении границ объекта

2069	453024,87	2264855,12	Картометрический метод	2,50	-
2070	453000,81	2264837,62	Картометрический метод	2,50	-
2071	453024,87	2264790,59	Картометрический метод	2,50	-
2072	452965,83	2264697,64	Картометрический метод	2,50	-
2073	452926,47	2264662,64	Картометрический метод	2,50	-
2074	452942,87	2264629,83	Картометрический метод	2,50	-
2075	452920,49	2264580,06	Картометрический метод	2,50	-
2076	452958,81	2264568,19	Картометрический метод	2,50	-
2077	453022,68	2264607,96	Картометрический метод	2,50	-
2078	453034,43	2264544,77	Картометрический метод	2,50	-
2079	453057,66	2264520,47	Картометрический метод	2,50	-
2080	453084,27	2264529,33	Картометрический метод	2,50	-
2081	453185,58	2264661,55	Картометрический метод	2,50	-
2082	453219,4	2264644	Картометрический метод	2,50	-
2083	453258,84	2264730,45	Картометрический метод	2,50	-
2084	453226,04	2264762,16	Картометрический метод	2,50	-
2085	453311,31	2264919,64	Картометрический метод	2,50	-
2086	453356,41	2264896,7	Картометрический метод	2,50	-
2087	453393,93	2264960,63	Картометрический метод	2,50	-
2088	453591,5	2264952,28	Картометрический метод	2,50	-
2089	453606,81	2264959,24	Картометрический метод	2,50	-
2090	453567,85	2265051,12	Картометрический метод	2,50	-
1996	453941,3	2265618,09	Картометрический метод	2,50	-
2091	453593,67	2267435,84	Картометрический метод	2,50	-
2092	453595,53	2267684,52	Картометрический метод	2,50	-
2093	453523,89	2267689,71	Картометрический метод	2,50	-
2094	453508,42	2267446,81	Картометрический метод	2,50	-
2095	453529,76	2267444,06	Картометрический метод	2,50	-
2096	453529,76	2267444,09	Картометрический метод	2,50	-
2097	453579,2	2267437,7	Картометрический метод	2,50	-
2091	453593,67	2267435,84	Картометрический метод	2,50	-
2098	459347,77	2267602,53	Картометрический метод	2,50	-
2099	459303,02	2267847,21	Картометрический метод	2,50	-
2100	459360,62	2268312,69	Картометрический метод	2,50	-
2101	459488,29	2268518,71	Картометрический метод	2,50	-
2102	459425,25	2269025,56	Картометрический метод	2,50	-
2103	459297,63	2269529,67	Картометрический метод	2,50	-
2104	459179,2	2269808,66	Картометрический метод	2,50	-
2105	458471,42	2270606,83	Картометрический метод	2,50	-
2106	458415,32	2270470,17	Картометрический метод	2,50	-
2107	458166,69	2270170,73	Картометрический метод	2,50	-
2108	457879,33	2269667,21	Картометрический метод	2,50	-
2109	457648,73	2270025,03	Картометрический метод	2,50	-
2110	457474,1	2270263,51	Картометрический метод	2,50	-
2111	457096,79	2270062,19	Картометрический метод	2,50	-
2112	455698,17	2271007,62	Картометрический метод	2,50	-
2113	455627,72	2270947,32	Картометрический метод	2,50	-
2114	455405,68	2270835,86	Картометрический метод	2,50	-
2115	455196,41	2270500,84	Картометрический метод	2,50	-

## Сведения о местоположении границ объекта

2116	455055,38	2270179,71	Картометрический метод	2,50	-
2117	454827,05	2269821,73	Картометрический метод	2,50	-
2118	454292,81	2269404,5	Картометрический метод	2,50	-
2119	453953,05	2268932,95	Картометрический метод	2,50	-
2120	453714,31	2268654,16	Картометрический метод	2,50	-
2121	453497,4	2268546,91	Картометрический метод	2,50	-
2122	453555,04	2268457,23	Картометрический метод	2,50	-
2123	453606,76	2268393,01	Картометрический метод	2,50	-
2124	453507,09	2268236,87	Картометрический метод	2,50	-
2125	453270,36	2268323,98	Картометрический метод	2,50	-
2126	453172,38	2268128,7	Картометрический метод	2,50	-
2127	453089,19	2267844,84	Картометрический метод	2,50	-
2128	453239,16	2267788,78	Картометрический метод	2,50	-
2129	453361,21	2267757,34	Картометрический метод	2,50	-
2130	453690,58	2267738,93	Картометрический метод	2,50	-
2131	453748,05	2267621,1	Картометрический метод	2,50	-
2132	453804,42	2267471,89	Картометрический метод	2,50	-
2133	453889,42	2267548,73	Картометрический метод	2,50	-
2134	453997,24	2267618,16	Картометрический метод	2,50	-
2135	454112,51	2267643,49	Картометрический метод	2,50	-
2136	454212,96	2267649,25	Картометрический метод	2,50	-
2137	454229,43	2267682,36	Картометрический метод	2,50	-
2138	454274,61	2267738,01	Картометрический метод	2,50	-
2139	454331,86	2267752,05	Картометрический метод	2,50	-
2140	454516,67	2267711,13	Картометрический метод	2,50	-
2141	454661,42	2267670	Картометрический метод	2,50	-
2142	454534,92	2267699,95	Картометрический метод	2,50	-
2143	454487,41	2267708	Картометрический метод	2,50	-
2144	454469,29	2267707,6	Картометрический метод	2,50	-
2145	454383,53	2267722,09	Картометрический метод	2,50	-
2146	454345,28	2267734,57	Картометрический метод	2,50	-
2147	454332	2267735,38	Картометрический метод	2,50	-
2148	454294,55	2267741,01	Картометрический метод	2,50	-
2149	454276,84	2267672,97	Картометрический метод	2,50	-
2150	454265,16	2267648,41	Картометрический метод	2,50	-
2151	454245,84	2267629,89	Картометрический метод	2,50	-
2152	454231,75	2267635,53	Картометрический метод	2,50	-
2153	454223,69	2267631,1	Картометрический метод	2,50	-
2154	454214,84	2267623,45	Картометрический метод	2,50	-
2155	454205,57	2267581,17	Картометрический метод	2,50	-
2156	454202,76	2267549,37	Картометрический метод	2,50	-
2157	454211,21	2267518,36	Картометрический метод	2,50	-
2158	454220,55	2267503,39	Картометрический метод	2,50	-
2159	454249,86	2267473,67	Картометрический метод	2,50	-
2160	454293,35	2267442,27	Картометрический метод	2,50	-
2161	454311,67	2267424,55	Картометрический метод	2,50	-
2162	454337,29	2267380,32	Картометрический метод	2,50	-
2163	454357,36	2267339,29	Картометрический метод	2,50	-
2164	454372,01	2267310,72	Картометрический метод	2,50	-
2165	454788,98	2267125,64	Картометрический метод	2,50	-
2166	454817,99	2267114,02	Картометрический метод	2,50	-

## Сведения о местоположении границ объекта

2167	454844,63	2267092,85	Картометрический метод	2,50	-
2168	454844,85	2267092,64	Картометрический метод	2,50	-
2169	454854,8	2267083,6	Картометрический метод	2,50	-
2170	454858,23	2267076,94	Картометрический метод	2,50	-
2171	454900,3	2267028,78	Картометрический метод	2,50	-
2172	454968,97	2266956,42	Картометрический метод	2,50	-
2173	455007,52	2266945,36	Картометрический метод	2,50	-
2174	455040,21	2266936,41	Картометрический метод	2,50	-
2175	455060,75	2266930,7	Картометрический метод	2,50	-
2176	455081,52	2266921,64	Картометрический метод	2,50	-
2177	455101,78	2266915,69	Картометрический метод	2,50	-
2178	455115,8	2266917,59	Картометрический метод	2,50	-
2179	455128,48	2266920,27	Картометрический метод	2,50	-
2180	455209,49	2266933,06	Картометрический метод	2,50	-
2181	455225,76	2266927,64	Картометрический метод	2,50	-
2182	455233,89	2266916,26	Картометрический метод	2,50	-
2183	455238,23	2266895,12	Картометрический метод	2,50	-
2184	455236,6	2266857,19	Картометрический метод	2,50	-
2185	455234,43	2266797,57	Картометрический метод	2,50	-
2186	455234,07	2266770,29	Картометрический метод	2,50	-
2187	455235,48	2266740,5	Картометрический метод	2,50	-
2188	455244,54	2266694,6	Картометрический метод	2,50	-
2189	455252,59	2266648,3	Картометрический метод	2,50	-
2190	455241,67	2266609,18	Картометрический метод	2,50	-
2191	455246,15	2266543,62	Картометрический метод	2,50	-
2192	455254	2266524,09	Картометрический метод	2,50	-
2193	455272,27	2266452,63	Картометрический метод	2,50	-
2194	455298,44	2266374,12	Картометрический метод	2,50	-
2195	455319,78	2266318,96	Картометрический метод	2,50	-
2196	455338,7	2266298,83	Картометрический метод	2,50	-
2197	455367,01	2266286,07	Картометрический метод	2,50	-
2198	455415,05	2266274,93	Картометрический метод	2,50	-
2199	455466,04	2266273,36	Картометрический метод	2,50	-
2200	455605,24	2266279,9	Картометрический метод	2,50	-
2201	455625,6	2266275,93	Картометрический метод	2,50	-
2202	455649,14	2266276,28	Картометрический метод	2,50	-
2203	455710,12	2266276,28	Картометрический метод	2,50	-
2204	455755,61	2266285,14	Картометрический метод	2,50	-
2205	455776,15	2266311,71	Картометрический метод	2,50	-
2206	455799,1	2266333,05	Картометрический метод	2,50	-
2207	455833,32	2266358,01	Картометрический метод	2,50	-
2208	455858,7	2266364,69	Картометрический метод	2,50	-
2209	455881,23	2266360,75	Картометрический метод	2,50	-
2210	455906,58	2266342,17	Картометрический метод	2,50	-
2211	455950,91	2266383,76	Картометрический метод	2,50	-
2212	455933,89	2266407,39	Картометрический метод	2,50	-
2213	455929,7	2266415,76	Картометрический метод	2,50	-
2214	455928,13	2266445,06	Картометрический метод	2,50	-
2215	455924,47	2266454,48	Картометрический метод	2,50	-
2216	455913,47	2266464,95	Картометрический метод	2,50	-
2217	455902,96	2266475,87	Картометрический метод	2,50	-



## Сведения о местоположении границ объекта

2218	455901,32	2266481,19	Картометрический метод	2,50	-
2219	455906,23	2266488,55	Картометрический метод	2,50	-
2220	455912,37	2266496,73	Картометрический метод	2,50	-
2221	455914,82	2266506,14	Картометрический метод	2,50	-
2222	455911,55	2266527,82	Картометрический метод	2,50	-
2223	455911,14	2266541,31	Картометрический метод	2,50	-
2224	455911,55	2266545,81	Картометрический метод	2,50	-
2225	455917,69	2266549,09	Картометрический метод	2,50	-
2226	455927,92	2266550,31	Картометрический метод	2,50	-
2227	455938,55	2266557,67	Картометрический метод	2,50	-
2228	455944,28	2266569,94	Картометрический метод	2,50	-
2229	455944,28	2266576,49	Картометрический метод	2,50	-
2230	455938,55	2266582,22	Картометрический метод	2,50	-
2231	455923,41	2266597,35	Картометрический метод	2,50	-
2232	455921,37	2266602,26	Картометрический метод	2,50	-
2233	455926,28	2266610,85	Картометрический метод	2,50	-
2234	455936,51	2266625,57	Картометрический метод	2,50	-
2235	455938,96	2266632,52	Картометрический метод	2,50	-
2236	455940,43	2266649,68	Картометрический метод	2,50	-
2237	455938,58	2266654,49	Картометрический метод	2,50	-
2238	455928,96	2266668,92	Картометрический метод	2,50	-
2239	455923,4	2266679,65	Картометрический метод	2,50	-
2240	455923,4	2266692,6	Картометрический метод	2,50	-
2241	455909,42	2266720,37	Картометрический метод	2,50	-
2242	455917,87	2266739,29	Картометрический метод	2,50	-
2243	455920,29	2266756,61	Картометрический метод	2,50	-
2244	455911,83	2266783,18	Картометрический метод	2,50	-
2245	455948,58	2266782,13	Картометрический метод	2,50	-
2246	455965,38	2266797,67	Картометрический метод	2,50	-
2247	455979,07	2266814,99	Картометрический метод	2,50	-
2248	455986,32	2266824,25	Картометрический метод	2,50	-
2249	455984,71	2266843,17	Картометрический метод	2,50	-
2250	455977,46	2266869,34	Картометрический метод	2,50	-
2251	455957,33	2266932,15	Картометрический метод	2,50	-
2252	455946,46	2266976,03	Картометрический метод	2,50	-
2253	455934,38	2267015,49	Картометрический метод	2,50	-
2254	455932,37	2267032	Картометрический метод	2,50	-
2255	455925,52	2267045,28	Картометрический метод	2,50	-
2256	455917,07	2267099,64	Картометрический метод	2,50	-
2257	455923,51	2267113,73	Картометрический метод	2,50	-
2258	455936,39	2267125,81	Картометрический метод	2,50	-
2259	455945,05	2267140,1	Картометрический метод	2,50	-
2260	455965,28	2267130,64	Картометрический метод	2,50	-
2261	456001,52	2267119,37	Картометрический метод	2,50	-
2262	456045,4	2267112,93	Картометрический метод	2,50	-
2263	456185,92	2267093,2	Картометрический метод	2,50	-
2264	456301,07	2267077,9	Картометрический метод	2,50	-
2265	456312,34	2267116,15	Картометрический метод	2,50	-
2266	456313,95	2267156,81	Картометрический метод	2,50	-
2267	456327,31	2267227,93	Картометрический метод	2,50	-
2268	456327,64	2267229,69	Картометрический метод	2,50	-



## Сведения о местоположении границ объекта

2269	456366,29	2267319,87	Картометрический метод	2,50	-
2270	456422,66	2267294,1	Картометрический метод	2,50	-
2271	456454,87	2267287,66	Картометрический метод	2,50	-
2272	456540,22	2267257,06	Картометрический метод	2,50	-
2273	456568,6	2267250,11	Картометрический метод	2,50	-
2274	456614,3	2267236,13	Картометрический метод	2,50	-
2275	456676,31	2267216,8	Картометрический метод	2,50	-
2276	456716,97	2267201,9	Картометрический метод	2,50	-
2277	456794,68	2267180,57	Картометрический метод	2,50	-
2278	456845,41	2267168,08	Картометрический метод	2,50	-
2279	456861,7	2267164,05	Картометрический метод	2,50	-
2280	456849,43	2267140,71	Картометрический метод	2,50	-
2281	456825,68	2267088,37	Картометрический метод	2,50	-
2282	456803,94	2267026,76	Картометрический метод	2,50	-
2283	456787,03	2267018,71	Картометрический метод	2,50	-
2284	456752,4	2267024,35	Картометрический метод	2,50	-
2285	456733,88	2267019,52	Картометрический метод	2,50	-
2286	456727,64	2266984,89	Картометрический метод	2,50	-
2287	456767,1	2266920,88	Картометрический метод	2,50	-
2288	456786,02	2266897,12	Картометрический метод	2,50	-
2289	456749,79	2266855,65	Картометрический метод	2,50	-
2290	456657,99	2266795,26	Картометрический метод	2,50	-
2291	456552,5	2266701,45	Картометрический метод	2,50	-
2292	456612,47	2266636,63	Картометрический метод	2,50	-
2293	456636,56	2266626,31	Картометрический метод	2,50	-
2294	456640,51	2266605,74	Картометрический метод	2,50	-
2295	456678,76	2266646,81	Картометрический метод	2,50	-
2296	456690,11	2266703,57	Картометрический метод	2,50	-
2297	456834,79	2266784,45	Картометрический метод	2,50	-
2298	456878,76	2266781,61	Картометрический метод	2,50	-
2299	456885,85	2266751,81	Картометрический метод	2,50	-
2300	456902,87	2266703,57	Картометрический метод	2,50	-
2301	456949,68	2266699,31	Картометрический метод	2,50	-
2302	456965,29	2266679,45	Картометрический метод	2,50	-
2303	456953,94	2266636,88	Картометрический метод	2,50	-
2304	457060,32	2266655,32	Картометрический метод	2,50	-
2305	457107,13	2266656,74	Картометрический метод	2,50	-
2306	457139,75	2266639,71	Картометрический метод	2,50	-
2307	457151,39	2266582,51	Картометрический метод	2,50	-
2308	457142,88	2266521,5	Картометрический метод	2,50	-
2309	457149,96	2266500,57	Картометрический метод	2,50	-
2310	457169,92	2266490,59	Картометрический метод	2,50	-
2311	457204,13	2266484,42	Картометрический метод	2,50	-
2312	457253,39	2266454,55	Картометрический метод	2,50	-
2313	457285,23	2266430,32	Картометрический метод	2,50	-
2314	457302,03	2266427,06	Картометрический метод	2,50	-
2315	457328,4	2266426,15	Картометрический метод	2,50	-
2316	457457,53	2266349,75	Картометрический метод	2,50	-
2317	457497,12	2266334,03	Картометрический метод	2,50	-
2318	457528,04	2266334,03	Картометрический метод	2,50	-
2319	457537,92	2266320,37	Картометрический метод	2,50	-

## Сведения о местоположении границ объекта

2320	457555,23	2266320,97	Картометрический метод	2,50	-
2321	457574,96	2266330,43	Картометрический метод	2,50	-
2322	457584,22	2266337,68	Картометрический метод	2,50	-
2323	457597,1	2266356	Картометрический метод	2,50	-
2324	457603,95	2266376,73	Картометрический метод	2,50	-
2325	457608,58	2266396,86	Картометрический метод	2,50	-
2326	457609,99	2266401,29	Картометрический метод	2,50	-
2327	457631,12	2266392,84	Картометрический метод	2,50	-
2328	457649,64	2266391,43	Картометрический метод	2,50	-
2329	457678,63	2266387,2	Картометрический метод	2,50	-
2330	457712,45	2266374,92	Картометрический метод	2,50	-
2331	457742,25	2266377,54	Картометрический метод	2,50	-
2332	457771,64	2266383,78	Картометрический метод	2,50	-
2333	457788,46	2266384,24	Картометрический метод	2,50	-
2334	457793,99	2266387,68	Картометрический метод	2,50	-
2335	457796,64	2266404,31	Картометрический метод	2,50	-
2336	457803,24	2266431,69	Картометрический метод	2,50	-
2337	457817,74	2266471,75	Картометрический метод	2,50	-
2338	457830,02	2266494,3	Картометрический метод	2,50	-
2339	457837,64	2266513,04	Картометрический метод	2,50	-
2340	457853,77	2266538,18	Картометрический метод	2,50	-
2341	457867,86	2266554,69	Картометрический метод	2,50	-
2342	457882,56	2266560,33	Картометрический метод	2,50	-
2343	457894,24	2266558,52	Картометрический метод	2,50	-
2344	457913,36	2266565,16	Картометрический метод	2,50	-
2345	457919,8	2266577,24	Картометрический метод	2,50	-
2346	457923,02	2266594,35	Картометрический метод	2,50	-
2347	457921,21	2266616,9	Картометрический метод	2,50	-
2348	457912,96	2266638,64	Картометрический метод	2,50	-
2349	457892,42	2266667,22	Картометрический метод	2,50	-
2350	457911,95	2266670,85	Картометрический метод	2,50	-
2351	457936,11	2266670,44	Картометрический метод	2,50	-
2352	457959,26	2266672,46	Картометрический метод	2,50	-
2353	457984,42	2266672,66	Картометрический метод	2,50	-
2354	458006,37	2266674,87	Картометрический метод	2,50	-
2355	458029,52	2266681,11	Картометрический метод	2,50	-
2356	458074,01	2266689,37	Картометрический метод	2,50	-
2357	458111,05	2266703,46	Картометрический метод	2,50	-
2358	458141,65	2266709,9	Картометрический метод	2,50	-
2359	458161,58	2266708,9	Картометрический метод	2,50	-
2360	458190,46	2266704,67	Картометрический метод	2,50	-
2361	458214,22	2266695	Картометрический метод	2,50	-
2362	458247,23	2266695,81	Картометрический метод	2,50	-
2363	458264,14	2266701,45	Картометрический метод	2,50	-
2364	458278,54	2266708,09	Картометрический метод	2,50	-
2365	458291,12	2266709,9	Картометрический метод	2,50	-
2366	458298,77	2266722,38	Картометрический метод	2,50	-
2367	458305,61	2266737,28	Картометрический метод	2,50	-
2368	458308,43	2266757,01	Картометрический метод	2,50	-
2369	458308,83	2266782,37	Картометрический метод	2,50	-
2370	458307,56	2266815,79	Картометрический метод	2,50	-

## Сведения о местоположении границ объекта

2371	458282,71	2266839,14	Картометрический метод	2,50	-
2372	458252,12	2266862,9	Картометрический метод	2,50	-
2373	458213,87	2266871,35	Картометрический метод	2,50	-
2374	458169,18	2266870,15	Картометрический метод	2,50	-
2375	458141,8	2266872,56	Картометрический метод	2,50	-
2376	458098,72	2266887,86	Картометрический метод	2,50	-
2377	458081,2	2266886,65	Картометрический метод	2,50	-
2378	458069,12	2266890,28	Картометрический метод	2,50	-
2379	458050,6	2266903,97	Картометрический метод	2,50	-
2380	458036,51	2266916,85	Картометрический метод	2,50	-
2381	458022,82	2266919,67	Картометрический метод	2,50	-
2382	458005,11	2266909,2	Картометрический метод	2,50	-
2383	457938,27	2266911,21	Картометрический метод	2,50	-
2384	457902,24	2266922,49	Картометрический метод	2,50	-
2385	457822,45	2266948,26	Картометрический метод	2,50	-
2386	457784,81	2266953,35	Картометрический метод	2,50	-
2387	457759,71	2266965,57	Картометрический метод	2,50	-
2388	457594,26	2267022,37	Картометрический метод	2,50	-
2389	457513,45	2267087,66	Картометрический метод	2,50	-
2390	457463,85	2267103,83	Картометрический метод	2,50	-
2391	457361,84	2267164,99	Картометрический метод	2,50	-
2392	457345,8	2267184,34	Картометрический метод	2,50	-
2393	457311,74	2267209,55	Картометрический метод	2,50	-
2394	457075,01	2267238,5	Картометрический метод	2,50	-
2395	456983,66	2267238,36	Картометрический метод	2,50	-
2396	456966,79	2267148,13	Картометрический метод	2,50	-
2397	456861,72	2267164,07	Картометрический метод	2,50	-
2398	456856,43	2267283,64	Картометрический метод	2,50	-
2399	456685,72	2267320,68	Картометрический метод	2,50	-
2400	456635,39	2267344,83	Картометрический метод	2,50	-
2401	456524,27	2267383,49	Картометрический метод	2,50	-
2402	456463,12	2267434,22	Картометрический метод	2,50	-
2403	456444,6	2267457,97	Картометрический метод	2,50	-
2404	456439,77	2267482,13	Картометрический метод	2,50	-
2405	456447,82	2267521,18	Картометрический метод	2,50	-
2406	456414	2267548,96	Картометрический метод	2,50	-
2407	456397,63	2267573,63	Картометрический метод	2,50	-
2408	456375,94	2267593,76	Картометрический метод	2,50	-
2409	456324,69	2267631,8	Картометрический метод	2,50	-
2410	456297,64	2267647,57	Картометрический метод	2,50	-
2411	456275,55	2267654,78	Картометрический метод	2,50	-
2412	456267,44	2267654,33	Картометрический метод	2,50	-
2413	456264,28	2267649,37	Картометрический метод	2,50	-
2414	456271,04	2267635,85	Картометрический метод	2,50	-
2415	456270,59	2267627,74	Картометрический метод	2,50	-
2416	456266,99	2267625,49	Картометрический метод	2,50	-
2417	456260,68	2267630,89	Картометрический метод	2,50	-
2418	456208,26	2267678,61	Картометрический метод	2,50	-
2419	456143,44	2267752,69	Картометрический метод	2,50	-
2420	456135,79	2267767,59	Картометрический метод	2,50	-
2421	456108,94	2267801,59	Картометрический метод	2,50	-

## Сведения о местоположении границ объекта

2422	456087,07	2267821,14	Картометрический метод	2,50	-
2423	456084,15	2267831,33	Картометрический метод	2,50	-
2424	456083,31	2267846,14	Картометрический метод	2,50	-
2425	456081,11	2267857,15	Картометрический метод	2,50	-
2426	456073,4	2267862,1	Картометрический метод	2,50	-
2427	456053,25	2267867,84	Картометрический метод	2,50	-
2428	456038,76	2267885,96	Картометрический метод	2,50	-
2429	456010,57	2267930,65	Картометрический метод	2,50	-
2430	456000,15	2267964,49	Картометрический метод	2,50	-
2431	455980,78	2267997,08	Картометрический метод	2,50	-
2432	455965,88	2268051,84	Картометрический метод	2,50	-
2433	455955,01	2268143,63	Картометрический метод	2,50	-
2434	455950,69	2268179,8	Картометрический метод	2,50	-
2435	455942,77	2268207,64	Картометрический метод	2,50	-
2436	455916,31	2268235,85	Картометрический метод	2,50	-
2437	455880,77	2268256,72	Картометрический метод	2,50	-
2438	455817,71	2268286,23	Картометрический метод	2,50	-
2439	455777,09	2268299,74	Картометрический метод	2,50	-
2440	455718,61	2268317,56	Картометрический метод	2,50	-
2441	455766,91	2268562,29	Картометрический метод	2,50	-
2442	455882,22	2268547	Картометрический метод	2,50	-
2443	455885,95	2268568,31	Картометрический метод	2,50	-
2444	455898,31	2268626,99	Картометрический метод	2,50	-
2445	455917,95	2268647,73	Картометрический метод	2,50	-
2446	455951,08	2268650,85	Картометрический метод	2,50	-
2447	455971,14	2268633,46	Картометрический метод	2,50	-
2448	455977,73	2268529,78	Картометрический метод	2,50	-
2449	455972,7	2268395,57	Картометрический метод	2,50	-
2450	455988,45	2268356,55	Картометрический метод	2,50	-
2451	456026,42	2268294,12	Картометрический метод	2,50	-
2452	456032,09	2268229,8	Картометрический метод	2,50	-
2453	456024,37	2268142,27	Картометрический метод	2,50	-
2454	456037,37	2268047,9	Картометрический метод	2,50	-
2455	456058,34	2267995,2	Картометрический метод	2,50	-
2456	456097,35	2267925,52	Картометрический метод	2,50	-
2457	456123,66	2267906,01	Картометрический метод	2,50	-
2458	456145,55	2267875,62	Картометрический метод	2,50	-
2459	456204,17	2267814,98	Картометрический метод	2,50	-
2460	456227,45	2267780,15	Картометрический метод	2,50	-
2461	456248,53	2267744,31	Картометрический метод	2,50	-
2462	456270,62	2267725,54	Картометрический метод	2,50	-
2463	456301,45	2267722,83	Картометрический метод	2,50	-
2464	456340,66	2267687,8	Картометрический метод	2,50	-
2465	456364,35	2267654,39	Картометрический метод	2,50	-
2466	456400,9	2267609,1	Картометрический метод	2,50	-
2467	456444,59	2267581,56	Картометрический метод	2,50	-
2468	456466,25	2267560,34	Картометрический метод	2,50	-
2469	456470,67	2267531,16	Картометрический метод	2,50	-
2470	456498,07	2267528,47	Картометрический метод	2,50	-
2471	456543,12	2267510,43	Картометрический метод	2,50	-
2472	456604,51	2267492,94	Картометрический метод	2,50	-

## Сведения о местоположении границ объекта

2473	456645,29	2267497,78	Картометрический метод	2,50	-
2474	456724,28	2267475,38	Картометрический метод	2,50	-
2475	456907,57	2267426,03	Картометрический метод	2,50	-
2476	457134,02	2267372,59	Картометрический метод	2,50	-
2477	457239,73	2267364,27	Картометрический метод	2,50	-
2478	457349,79	2267341,42	Картометрический метод	2,50	-
2479	457425,03	2267319,08	Картометрический метод	2,50	-
2480	457450,75	2267322,61	Картометрический метод	2,50	-
2481	457475,84	2267359,28	Картометрический метод	2,50	-
2482	457527,1	2267476,26	Картометрический метод	2,50	-
2483	457532,92	2267539,28	Картометрический метод	2,50	-
2484	457558,49	2267555,09	Картометрический метод	2,50	-
2485	457577,07	2267533,74	Картометрический метод	2,50	-
2486	457577,07	2267460,13	Картометрический метод	2,50	-
2487	457535,03	2267384,5	Картометрический метод	2,50	-
2488	457509,32	2267317,55	Картометрический метод	2,50	-
2489	457530,14	2267297,34	Картометрический метод	2,50	-
2490	457647,18	2267237,84	Картометрический метод	2,50	-
2491	457806,26	2267199,12	Картометрический метод	2,50	-
2492	457948,94	2267191,55	Картометрический метод	2,50	-
2493	458052,02	2267199,16	Картометрический метод	2,50	-
2494	458152,15	2267233,74	Картометрический метод	2,50	-
2495	458280,13	2267300,65	Картометрический метод	2,50	-
2496	458311,95	2267304,36	Картометрический метод	2,50	-
2497	458367,38	2267334,58	Картометрический метод	2,50	-
2498	458423,44	2267380,6	Картометрический метод	2,50	-
2499	458493,74	2267458,02	Картометрический метод	2,50	-
2500	458590,01	2267541,41	Картометрический метод	2,50	-
2501	458685,77	2267620,65	Картометрический метод	2,50	-
2502	458759,06	2267665,54	Картометрический метод	2,50	-
2503	458838,32	2267694,01	Картометрический метод	2,50	-
2504	458911,4	2267713,52	Картометрический метод	2,50	-
2505	458967,99	2267728,9	Картометрический метод	2,50	-
2506	459007,71	2267734,36	Картометрический метод	2,50	-
2507	459101,02	2267702	Картометрический метод	2,50	-
2098	459347,77	2267602,53	Картометрический метод	2,50	-
2508	452565,66	2271968,52	Картометрический метод	2,50	-
2509	452620,6	2272142,53	Картометрический метод	2,50	-
2510	452079,79	2272081,61	Картометрический метод	2,50	-
2511	452078,71	2271943,48	Картометрический метод	2,50	-
2508	452565,66	2271968,52	Картометрический метод	2,50	-
2512	452057,61	2271800,38	Картометрический метод	2,50	-
2513	452060,3	2272074,7	Картометрический метод	2,50	-
2514	451630,65	2271931,35	Картометрический метод	2,50	-
2515	451552,99	2271794,8	Картометрический метод	2,50	-
2516	451634,73	2271795,6	Картометрический метод	2,50	-
2512	452057,61	2271800,38	Картометрический метод	2,50	-
2517	452049,15	2272096,63	Картометрический метод	2,50	-

## Сведения о местоположении границ объекта

2518	452010,04	2272129,68	Картометрический метод	2,50	-
2519	451986,04	2272139,68	Картометрический метод	2,50	-
2520	451955,52	2272141,6	Картометрический метод	2,50	-
2521	451941,06	2272123,22	Картометрический метод	2,50	-
2522	451913,93	2272118,54	Картометрический метод	2,50	-
2523	451892,89	2272146,75	Картометрический метод	2,50	-
2524	451889,89	2272157,54	Картометрический метод	2,50	-
2525	451863,04	2272192,44	Картометрический метод	2,50	-
2526	451800,38	2272193,79	Картометрический метод	2,50	-
2527	451741,02	2272234,78	Картометрический метод	2,50	-
2528	451742,15	2272256,94	Картометрический метод	2,50	-
2529	451769,71	2272272,8	Картометрический метод	2,50	-
2530	451802,99	2272276,08	Картометрический метод	2,50	-
2531	451820,8	2272293,5	Картометрический метод	2,50	-
2532	451828,83	2272312,39	Картометрический метод	2,50	-
2533	451824,59	2272317,49	Картометрический метод	2,50	-
2534	451775,38	2272328,09	Картометрический метод	2,50	-
2535	451731,51	2272365,64	Картометрический метод	2,50	-
2536	451723,32	2272389,83	Картометрический метод	2,50	-
2537	451745,73	2272413,75	Картометрический метод	2,50	-
2538	451789,26	2272441,01	Картометрический метод	2,50	-
2539	451801,36	2272458,27	Картометрический метод	2,50	-
2540	451805,88	2272476,24	Картометрический метод	2,50	-
2541	451797,86	2272489,24	Картометрический метод	2,50	-
2542	451786,72	2272495,95	Картометрический метод	2,50	-
2543	451757,18	2272499,84	Картометрический метод	2,50	-
2544	451737,35	2272498,93	Картометрический метод	2,50	-
2545	451709,94	2272509,64	Картометрический метод	2,50	-
2546	451684,12	2272551,05	Картометрический метод	2,50	-
2547	451633,58	2272523,01	Картометрический метод	2,50	-
2548	451507,45	2272595,69	Картометрический метод	2,50	-
2549	451474,06	2272590,02	Картометрический метод	2,50	-
2550	451475,45	2272553,08	Картометрический метод	2,50	-
2551	451454,29	2272541,21	Картометрический метод	2,50	-
2552	451430,08	2272535,01	Картометрический метод	2,50	-
2553	451438,58	2272486,54	Картометрический метод	2,50	-
2554	451418,34	2272418,64	Картометрический метод	2,50	-
2555	451371,08	2272397,59	Картометрический метод	2,50	-
2556	451333,13	2272430,34	Картометрический метод	2,50	-
2557	451311,36	2272489,05	Картометрический метод	2,50	-
2558	451275,34	2272477,43	Картометрический метод	2,50	-
2559	451301,29	2272385,12	Картометрический метод	2,50	-
2560	451298,64	2272367,06	Картометрический метод	2,50	-
2561	451275,01	2272342,01	Картометрический метод	2,50	-
2562	451198,13	2272325,62	Картометрический метод	2,50	-
2563	451187,63	2272301,98	Картометрический метод	2,50	-
2564	451239,93	2272296,91	Картометрический метод	2,50	-
2565	451260,86	2272275,16	Картометрический метод	2,50	-
2566	451261,75	2272259,31	Картометрический метод	2,50	-
2567	451234,67	2272225,41	Картометрический метод	2,50	-
2568	451238,91	2272121,35	Картометрический метод	2,50	-



## Сведения о местоположении границ объекта

2569	451210,44	2272089,43	Картометрический метод	2,50	-
2570	451172,84	2272096,23	Картометрический метод	2,50	-
2571	451155,1	2272113,42	Картометрический метод	2,50	-
2572	451137,24	2272073,3	Картометрический метод	2,50	-
2573	451053,5	2272052,34	Картометрический метод	2,50	-
2574	451106,62	2271947,33	Картометрический метод	2,50	-
2575	451124,8	2271958,49	Картометрический метод	2,50	-
2576	451153,91	2271955,03	Картометрический метод	2,50	-
2577	451192,72	2271899,43	Картометрический метод	2,50	-
2578	451208,97	2271866,21	Картометрический метод	2,50	-
2579	451206,47	2271820,8	Картометрический метод	2,50	-
2580	451190,98	2271791,13	Картометрический метод	2,50	-
2581	451529,53	2271794,54	Картометрический метод	2,50	-
2582	451617,01	2271947,9	Картометрический метод	2,50	-
2517	452049,15	2272096,63	Картометрический метод	2,50	-
2583	452625,59	2272163,22	Картометрический метод	2,50	-
2584	452661,64	2272280,36	Картометрический метод	2,50	-
2585	452672,76	2272322,05	Картометрический метод	2,50	-
2586	452654,12	2272321,88	Картометрический метод	2,50	-
2587	452639,61	2272336,47	Картометрический метод	2,50	-
2588	452589,59	2272413,03	Картометрический метод	2,50	-
2589	452553,08	2272539,56	Картометрический метод	2,50	-
2590	452564,9	2272634,07	Картометрический метод	2,50	-
2591	452610,05	2272800,05	Картометрический метод	2,50	-
2592	452490,5	2272981,76	Картометрический метод	2,50	-
2593	452502,15	2272989,54	Картометрический метод	2,50	-
2594	452621,73	2272807,77	Картометрический метод	2,50	-
2595	452803,09	2272729,51	Картометрический метод	2,50	-
2596	452833,95	2272824,83	Картометрический метод	2,50	-
2597	452794,69	2272848,18	Картометрический метод	2,50	-
2598	452745,65	2272839,97	Картометрический метод	2,50	-
2599	452725,47	2272845,01	Картометрический метод	2,50	-
2600	452732,82	2272878,5	Картометрический метод	2,50	-
2601	452765,11	2272890,06	Картометрический метод	2,50	-
2602	452768,17	2272925,58	Картометрический метод	2,50	-
2603	452787,31	2272929,42	Картометрический метод	2,50	-
2604	452799,55	2272887,33	Картометрический метод	2,50	-
2605	452854,41	2272893,23	Картометрический метод	2,50	-
2606	452864,02	2272924,95	Картометрический метод	2,50	-
2607	452791,83	2272976,7	Картометрический метод	2,50	-
2608	452840,3	2272984,62	Картометрический метод	2,50	-
2609	452879,15	2272977,17	Картометрический метод	2,50	-
2610	452919,24	2273129,39	Картометрический метод	2,50	-
2611	452852,49	2273123,1	Картометрический метод	2,50	-
2612	452837,15	2273142,84	Картометрический метод	2,50	-
2613	452870,45	2273156,43	Картометрический метод	2,50	-
2614	452929,55	2273164,06	Картометрический метод	2,50	-
2615	452950,21	2273231,81	Картометрический метод	2,50	-
2616	452847,76	2273222,93	Картометрический метод	2,50	-
2617	452804,22	2273240,03	Картометрический метод	2,50	-



## Сведения о местоположении границ объекта

2618	452781,59	2273297,91	Картометрический метод	2,50	-
2619	452800,87	2273334,09	Картометрический метод	2,50	-
2620	452830,37	2273350,73	Картометрический метод	2,50	-
2621	452857,68	2273358,28	Картометрический метод	2,50	-
2622	452883,85	2273439,02	Картометрический метод	2,50	-
2623	452826,8	2273421,27	Картометрический метод	2,50	-
2624	452825,38	2273394,61	Картометрический метод	2,50	-
2625	452782,77	2273366,8	Картометрический метод	2,50	-
2626	452776,86	2273391,57	Картометрический метод	2,50	-
2627	452746,95	2273396,03	Картометрический метод	2,50	-
2628	452733,56	2273418,45	Картометрический метод	2,50	-
2629	452703,82	2273430,76	Картометрический метод	2,50	-
2630	452743,3	2273475,84	Картометрический метод	2,50	-
2631	452781,47	2273475,99	Картометрический метод	2,50	-
2632	452770,22	2273607,68	Картометрический метод	2,50	-
2633	452704,16	2273608,34	Картометрический метод	2,50	-
2634	452629,85	2273495,46	Картометрический метод	2,50	-
2635	452566,95	2273473,73	Картометрический метод	2,50	-
2636	452403,64	2273472,9	Картометрический метод	2,50	-
2637	452346,7	2273460,3	Картометрический метод	2,50	-
2638	452326,44	2273433,14	Картометрический метод	2,50	-
2639	452321,31	2273344	Картометрический метод	2,50	-
2640	452289,67	2273312,16	Картометрический метод	2,50	-
2641	452233,99	2273296,27	Картометрический метод	2,50	-
2642	452179,36	2273334,71	Картометрический метод	2,50	-
2643	452176,29	2273460,97	Картометрический метод	2,50	-
2644	452135,85	2273448,52	Картометрический метод	2,50	-
2645	452147,57	2273365,73	Картометрический метод	2,50	-
2646	452136,78	2273329,24	Картометрический метод	2,50	-
2647	452086,59	2273315,7	Картометрический метод	2,50	-
2648	452060,75	2273266,78	Картометрический метод	2,50	-
2649	452031,09	2273220,74	Картометрический метод	2,50	-
2650	451978,62	2273182,48	Картометрический метод	2,50	-
2651	451930,38	2273181,18	Картометрический метод	2,50	-
2652	451889,94	2273231,58	Картометрический метод	2,50	-
2653	451834,76	2273142,95	Картометрический метод	2,50	-
2654	451839,02	2273077,56	Картометрический метод	2,50	-
2655	451821,01	2273040,67	Картометрический метод	2,50	-
2656	451780,12	2273025,94	Картометрический метод	2,50	-
2657	451815,5	2272961,36	Картометрический метод	2,50	-
2658	451829,55	2272902,12	Картометрический метод	2,50	-
2659	451824,57	2272869,35	Картометрический метод	2,50	-
2660	451866,91	2272867,77	Картометрический метод	2,50	-
2661	451905,47	2272881,34	Картометрический метод	2,50	-
2662	451966,57	2272935,3	Картометрический метод	2,50	-
2663	452310,39	2273031,12	Картометрический метод	2,50	-
2664	452314,15	2273017,63	Картометрический метод	2,50	-
2665	452168,92	2272977,16	Картометрический метод	2,50	-
2666	452191,61	2272880,99	Картометрический метод	2,50	-
2667	452200,17	2272884,56	Картометрический метод	2,50	-
2668	452224,05	2272882,65	Картометрический метод	2,50	-

## Сведения о местоположении границ объекта

2669	452235,65	2272867,73	Картометрический метод	2,50	-
2670	452232,66	2272848,84	Картометрический метод	2,50	-
2671	452198,93	2272814,59	Картометрический метод	2,50	-
2672	452194,54	2272801,94	Картометрический метод	2,50	-
2673	452219,86	2272702,41	Картометрический метод	2,50	-
2674	452206,46	2272698,35	Картометрический метод	2,50	-
2675	452180,18	2272803,15	Картометрический метод	2,50	-
2676	452186,94	2272823,07	Картометрический метод	2,50	-
2677	452223,47	2272860,55	Картометрический метод	2,50	-
2678	452217,63	2272868,01	Картометрический метод	2,50	-
2679	452192,07	2272864,98	Картометрический метод	2,50	-
2680	452182,68	2272868,78	Картометрический метод	2,50	-
2681	452155,43	2272973,42	Картометрический метод	2,50	-
2682	452039,93	2272941,31	Картометрический метод	2,50	-
2683	452100,34	2272875,83	Картометрический метод	2,50	-
2684	452109,33	2272856,31	Картометрический метод	2,50	-
2685	452109,13	2272825,98	Картометрический метод	2,50	-
2686	452046,97	2272618,52	Картометрический метод	2,50	-
2687	452072,28	2272547,28	Картометрический метод	2,50	-
2688	452105,48	2272411,23	Картометрический метод	2,50	-
2689	452091,84	2272408,06	Картометрический метод	2,50	-
2690	452058,64	2272544,25	Картометрический метод	2,50	-
2691	452032,64	2272618,91	Картометрический метод	2,50	-
2692	452095,22	2272828,74	Картометрический метод	2,50	-
2693	452095,35	2272853,06	Картометрический метод	2,50	-
2694	452088,64	2272867,62	Картометрический метод	2,50	-
2695	452024,8	2272936,96	Картометрический метод	2,50	-
2696	451971,22	2272922,1	Картометрический метод	2,50	-
2697	451910,12	2272868,14	Картометрический метод	2,50	-
2698	451866,91	2272853,77	Картометрический метод	2,50	-
2699	451824,57	2272855,35	Картометрический метод	2,50	-
2700	451817,71	2272826,76	Картометрический метод	2,50	-
2701	451803,5	2272802,13	Картометрический метод	2,50	-
2702	451792,88	2272788,05	Картометрический метод	2,50	-
2703	451814,49	2272770,48	Картометрический метод	2,50	-
2704	451885,69	2272754,29	Картометрический метод	2,50	-
2705	451921,35	2272707,43	Картометрический метод	2,50	-
2706	451925,97	2272668,1	Картометрический метод	2,50	-
2707	451906,6	2272625,98	Картометрический метод	2,50	-
2708	451872,02	2272578,56	Картометрический метод	2,50	-
2709	451863,18	2272534,1	Картометрический метод	2,50	-
2710	451876,19	2272499,49	Картометрический метод	2,50	-
2711	451885,29	2272405,41	Картометрический метод	2,50	-
2712	451903,2	2272374,36	Картометрический метод	2,50	-
2713	451966,99	2272345,64	Картометрический метод	2,50	-
2714	451962,04	2272332,56	Картометрический метод	2,50	-
2715	451895,81	2272361,67	Картометрический метод	2,50	-
2716	451872,01	2272401,02	Картометрический метод	2,50	-
2717	451862,24	2272498,8	Картометрический метод	2,50	-
2718	451848,86	2272532,23	Картометрический метод	2,50	-
2719	451858,22	2272582,39	Картометрический метод	2,50	-

## Сведения о местоположении границ объекта

2720	451895,04	2272634,53	Картометрический метод	2,50	-
2721	451911,63	2272669,58	Картометрический метод	2,50	-
2722	451907,72	2272703,13	Картометрический метод	2,50	-
2723	451878,18	2272741,79	Картометрический метод	2,50	-
2724	451808,69	2272756,73	Картометрический метод	2,50	-
2725	451781,48	2272779,31	Картометрический метод	2,50	-
2726	451777,18	2272788,63	Картометрический метод	2,50	-
2727	451731,21	2272784,29	Картометрический метод	2,50	-
2728	451745,36	2272767,7	Картометрический метод	2,50	-
2729	451798,16	2272718,53	Картометрический метод	2,50	-
2730	451800,92	2272658,15	Картометрический метод	2,50	-
2731	451783,53	2272618,7	Картометрический метод	2,50	-
2732	451748,45	2272604,76	Картометрический метод	2,50	-
2733	451728,82	2272609,64	Картометрический метод	2,50	-
2734	451709,26	2272576,6	Картометрический метод	2,50	-
2735	451701,3	2272547	Картометрический метод	2,50	-
2736	451718,19	2272521,08	Картометрический метод	2,50	-
2737	451740,65	2272512,55	Картометрический метод	2,50	-
2738	451757,9	2272515,01	Картометрический метод	2,50	-
2739	451790,87	2272510,01	Картометрический метод	2,50	-
2740	451807,66	2272499,67	Картометрический метод	2,50	-
2741	451820,24	2272479,71	Картометрический метод	2,50	-
2742	451813,55	2272450,14	Картометрический метод	2,50	-
2743	451797,85	2272430,11	Картометрический метод	2,50	-
2744	451755,01	2272403,82	Картометрический метод	2,50	-
2745	451739,05	2272388,04	Картометрический метод	2,50	-
2746	451743,66	2272371,15	Картометрический метод	2,50	-
2747	451780,09	2272340,33	Картометрический метод	2,50	-
2748	451832,32	2272330,96	Картометрический метод	2,50	-
2749	451842,52	2272320,8	Картометрический метод	2,50	-
2750	451842,47	2272305,36	Картометрический метод	2,50	-
2751	451831,29	2272282,66	Картометрический метод	2,50	-
2752	451805,79	2272260,52	Картометрический метод	2,50	-
2753	451771,26	2272258,32	Картометрический метод	2,50	-
2754	451756,91	2272251,83	Картометрический метод	2,50	-
2755	451755,03	2272239,04	Картометрический метод	2,50	-
2756	451804,53	2272207,77	Картометрический метод	2,50	-
2757	451869,37	2272206,11	Картометрический метод	2,50	-
2758	451905,16	2272158,7	Картометрический метод	2,50	-
2759	451920,47	2272131,82	Картометрический метод	2,50	-
2760	451934,74	2272136,12	Картометрический метод	2,50	-
2761	451953,94	2272154,46	Картометрический метод	2,50	-
2762	451987,22	2272153,51	Картометрический метод	2,50	-
2763	452016,41	2272142,3	Картометрический метод	2,50	-
2764	452065,24	2272100,1	Картометрический метод	2,50	-
2765	452493,09	2272148,29	Картометрический метод	2,50	-
2766	452425,58	2272212,32	Картометрический метод	2,50	-
2767	452235,05	2272212,03	Картометрический метод	2,50	-
2768	452234,96	2272226,25	Картометрический метод	2,50	-
2769	452429,01	2272226,35	Картометрический метод	2,50	-
2770	452511,73	2272150,39	Картометрический метод	2,50	-

## Сведения о местоположении границ объекта

2583	452625,59	2272163,22	Картометрический метод	2,50	-
2771	449350,8	2268857,82	Картометрический метод	2,50	-
2772	449346,62	2268968,71	Картометрический метод	2,50	-
2773	449336,23	2269089,74	Картометрический метод	2,50	-
2774	449327,28	2269185,68	Картометрический метод	2,50	-
2775	449261,77	2269200,45	Картометрический метод	2,50	-
2776	449193,8	2269205,89	Картометрический метод	2,50	-
2777	449150,21	2269198,27	Картометрический метод	2,50	-
2778	449133,48	2269208,19	Картометрический метод	2,50	-
2779	449072,68	2269211,82	Картометрический метод	2,50	-
2780	449041,28	2269196,92	Картометрический метод	2,50	-
2781	449028,39	2269181,22	Картометрический метод	2,50	-
2782	449025,58	2269163,1	Картометрический метод	2,50	-
2783	449031,61	2269124,05	Картометрический метод	2,50	-
2784	449040,47	2269086,6	Картометрический метод	2,50	-
2785	449057,66	2269053,91	Картометрический метод	2,50	-
2786	449085,57	2269015,74	Картометрический метод	2,50	-
2787	449103,68	2268999,64	Картометрический метод	2,50	-
2788	449162,47	2268926,36	Картометрический метод	2,50	-
2789	449189,04	2268880,46	Картометрический метод	2,50	-
2790	449198,3	2268864,76	Картометрический метод	2,50	-
2791	449201,78	2268850,43	Картометрический метод	2,50	-
2771	449350,8	2268857,82	Картометрический метод	2,50	-
2792	448718,65	2269394,64	Картометрический метод	2,50	-
2793	448804,63	2269471,84	Картометрический метод	2,50	-
2794	448815,26	2269485,4	Картометрический метод	2,50	-
2795	448807,61	2269498,69	Картометрический метод	2,50	-
2796	448793,51	2269520,02	Картометрический метод	2,50	-
2797	448795,53	2269562,7	Картометрический метод	2,50	-
2798	448804,59	2269621,28	Картометрический метод	2,50	-
2799	448808,01	2269643,83	Картометрический метод	2,50	-
2800	448805,37	2269652,34	Картометрический метод	2,50	-
2801	448802,26	2269661,48	Картометрический метод	2,50	-
2802	448791,55	2269673,83	Картометрический метод	2,50	-
2803	448755,62	2269712,88	Картометрический метод	2,50	-
2804	448734,88	2269735,43	Картометрический метод	2,50	-
2805	448717,77	2269761,4	Картометрический метод	2,50	-
2806	448670,26	2269862,86	Картометрический метод	2,50	-
2807	448655,77	2269892,65	Картометрический метод	2,50	-
2808	448593,29	2269945,95	Картометрический метод	2,50	-
2809	448551,49	2269986,06	Картометрический метод	2,50	-
2810	448528,54	2270013,84	Картометрический метод	2,50	-
2811	448543,35	2270027,58	Картометрический метод	2,50	-
2812	448529,34	2270048,06	Картометрический метод	2,50	-
2813	448516,46	2270037,59	Картометрический метод	2,50	-
2814	448483,14	2270108,84	Картометрический метод	2,50	-
2815	448477,41	2270129,39	Картометрический метод	2,50	-
2816	448391,25	2270241,32	Картометрический метод	2,50	-
2817	448353	2270288,02	Картометрический метод	2,50	-

## Сведения о местоположении границ объекта

2818	448326,83	2270311,38	Картометрический метод	2,50	-
2819	448301,46	2270328,69	Картометрический метод	2,50	-
2820	448240,67	2270345,2	Картометрический метод	2,50	-
2821	448210,47	2270356,07	Картометрический метод	2,50	-
2822	448153,3	2270400,76	Картометрический метод	2,50	-
2823	448050,6	2270462,51	Картометрический метод	2,50	-
2824	448053,75	2270412,14	Картометрический метод	2,50	-
2825	448048,51	2270360,69	Картометрический метод	2,50	-
2826	448062,07	2270322,88	Картометрический метод	2,50	-
2827	448088,19	2270291,73	Картометрический метод	2,50	-
2828	448132,45	2270198,68	Картометрический метод	2,50	-
2829	448132,82	2270149,12	Картометрический метод	2,50	-
2830	448178,32	2270056,78	Картометрический метод	2,50	-
2831	448267,92	2269893,42	Картометрический метод	2,50	-
2832	448280,87	2269864,35	Картометрический метод	2,50	-
2833	448278,73	2269844,34	Картометрический метод	2,50	-
2834	448121,76	2269754,55	Картометрический метод	2,50	-
2835	447919,17	2269660,34	Картометрический метод	2,50	-
2836	447914,58	2269638,82	Картометрический метод	2,50	-
2837	447933,67	2269512,17	Картометрический метод	2,50	-
2838	447941,72	2269469,09	Картометрический метод	2,50	-
2839	447965,68	2269469,93	Картометрический метод	2,50	-
2840	447997,33	2269473,58	Картометрический метод	2,50	-
2841	448047,06	2269315,22	Картометрический метод	2,50	-
2842	448466,86	2269535,62	Картометрический метод	2,50	-
2843	448522,32	2269541,03	Картометрический метод	2,50	-
2844	448591,41	2269505,09	Картометрический метод	2,50	-
2792	448718,65	2269394,64	Картометрический метод	2,50	-
2845	454570,4	2270962,99	Картометрический метод	2,50	-
2846	454593,36	2270984,86	Картометрический метод	2,50	-
2847	454590,08	2271019,85	Картометрический метод	2,50	-
2848	454619,61	2271050,47	Картометрический метод	2,50	-
2849	454648,05	2271140,15	Картометрический метод	2,50	-
2850	454680,86	2271219,98	Картометрический метод	2,50	-
2851	454891,93	2271394,96	Картометрический метод	2,50	-
2852	454887,56	2271443,08	Картометрический метод	2,50	-
2853	454858,03	2271483,54	Картометрический метод	2,50	-
2854	454832,88	2271485,73	Картометрический метод	2,50	-
2855	454782,57	2271549,16	Картометрический метод	2,50	-
2856	454776,01	2271578,69	Картометрический метод	2,50	-
2857	454724,6	2271608,21	Картометрический метод	2,50	-
2858	454727,89	2271648,68	Картометрический метод	2,50	-
2859	454704,92	2271667,27	Картометрический метод	2,50	-
2860	454668,83	2271681,49	Картометрический метод	2,50	-
2861	454691,8	2271723,04	Картометрический метод	2,50	-
2862	454748,67	2271704,45	Картометрический метод	2,50	-
2863	454814,28	2271693,51	Картометрический метод	2,50	-
2864	454781,47	2271731,79	Картометрический метод	2,50	-
2865	454700,54	2271754,75	Картометрический метод	2,50	-
2866	454571,49	2271844,43	Картометрический метод	2,50	-

## Сведения о местоположении границ объекта

2867	454407,44	2271934,11	Картометрический метод	2,50	-
2868	454372,44	2271945,04	Картометрический метод	2,50	-
2869	454261,99	2271885,99	Картометрический метод	2,50	-
2870	454257,61	2271775,53	Картометрический метод	2,50	-
2871	454269,64	2271767,88	Картометрический метод	2,50	-
2872	454296,98	2271614,77	Картометрический метод	2,50	-
2873	454224,8	2271472,6	Картометрический метод	2,50	-
2874	454213,86	2271362,15	Картометрический метод	2,50	-
2875	454226,99	2271307,47	Картометрический метод	2,50	-
2876	454198,55	2271265,91	Картометрический метод	2,50	-
2877	454198,55	2271224,35	Картометрический метод	2,50	-
2878	454246,67	2271182,8	Картометрический метод	2,50	-
2879	454266,36	2271099,68	Картометрический метод	2,50	-
2880	454307,92	2271038,44	Картометрический метод	2,50	-
2881	454321,04	2271040,63	Картометрический метод	2,50	-
2882	454338,54	2271121,55	Картометрический метод	2,50	-
2883	454435,88	2271112,81	Картометрический метод	2,50	-
2884	454434,78	2271097,5	Картометрический метод	2,50	-
2885	454463,22	2271086,56	Картометрический метод	2,50	-
2886	454459,94	2271057,03	Картометрический метод	2,50	-
2887	454471,97	2271049,38	Картометрический метод	2,50	-
2888	454488,37	2271058,13	Картометрический метод	2,50	-
2889	454526,65	2271110,62	Картометрический метод	2,50	-
2890	454538,68	2271105,15	Картометрический метод	2,50	-
2891	454533,21	2271055,94	Картометрический метод	2,50	-
2892	454494,94	2271012,2	Картометрический метод	2,50	-
2893	454296,98	2270941,11	Картометрический метод	2,50	-
2894	454279,49	2270924,71	Картометрический метод	2,50	-
2895	454280,58	2270913,77	Картометрический метод	2,50	-
2896	454299,17	2270907,21	Картометрический метод	2,50	-
2897	454517,9	2270987,04	Картометрический метод	2,50	-
2898	454545,24	2270999,07	Картометрический метод	2,50	-
2899	454557,27	2271003,45	Картометрический метод	2,50	-
2900	454568,21	2270991,42	Картометрический метод	2,50	-
2901	454564,93	2270962,99	Картометрический метод	2,50	-
2845	454570,4	2270962,99	Картометрический метод	2,50	-
2902	450691,07	2272342,7	Картометрический метод	2,50	-
2903	450688,12	2272411,21	Картометрический метод	2,50	-
2904	450664,56	2272445,47	Картометрический метод	2,50	-
2905	450564,29	2272451,76	Картометрический метод	2,50	-
2906	450506,72	2272521,54	Картометрический метод	2,50	-
2907	450517,73	2272629,23	Картометрический метод	2,50	-
2908	450481,68	2272701,4	Картометрический метод	2,50	-
2909	450393,8	2272656,34	Картометрический метод	2,50	-
2910	450343,32	2272687,79	Картометрический метод	2,50	-
2911	450331,78	2272811,9	Картометрический метод	2,50	-
2912	450364,44	2272879,05	Картометрический метод	2,50	-
2913	450453,62	2272874,99	Картометрический метод	2,50	-
2914	450504,88	2272824,19	Картометрический метод	2,50	-
2915	450526,94	2272710,97	Картометрический метод	2,50	-



## Сведения о местоположении границ объекта

2916	450582,13	2272725,15	Картометрический метод	2,50	-
2917	450569,36	2272659,71	Картометрический метод	2,50	-
2918	450685,54	2272663,82	Картометрический метод	2,50	-
2919	450704,46	2272621,8	Картометрический метод	2,50	-
2920	450721,07	2272543,88	Картометрический метод	2,50	-
2921	450709,7	2272464,12	Картометрический метод	2,50	-
2922	450731,91	2272396,5	Картометрический метод	2,50	-
2923	450805,62	2272513,01	Картометрический метод	2,50	-
2924	450797,82	2272525,95	Картометрический метод	2,50	-
2925	450834,28	2272646,95	Картометрический метод	2,50	-
2926	451048,91	2272772,9	Картометрический метод	2,50	-
2927	451118,05	2272840,01	Картометрический метод	2,50	-
2928	451118,05	2272988,67	Картометрический метод	2,50	-
2929	451145,93	2273148,36	Картометрический метод	2,50	-
2930	450997,97	2273102,1	Картометрический метод	2,50	-
2931	450922,83	2273190,57	Картометрический метод	2,50	-
2932	450988,72	2273291,19	Картометрический метод	2,50	-
2933	451074,26	2273291,19	Картометрический метод	2,50	-
2934	451176,11	2273181,18	Картометрический метод	2,50	-
2935	451229,05	2273215,94	Картометрический метод	2,50	-
2936	451229,05	2273277,19	Картометрический метод	2,50	-
2937	451137,22	2273312,78	Картометрический метод	2,50	-
2938	451084,28	2273412,93	Картометрический метод	2,50	-
2939	451293,39	2273386,23	Картометрический метод	2,50	-
2940	451306,83	2273448,19	Картометрический метод	2,50	-
2941	451313,66	2273625,22	Картометрический метод	2,50	-
2942	451313,66	2273870,42	Картометрический метод	2,50	-
2943	451401,25	2273935,21	Картометрический метод	2,50	-
2944	451410,55	2273929,45	Картометрический метод	2,50	-
2945	451446,25	2273959,35	Картометрический метод	2,50	-
2946	451387,7	2274133,91	Картометрический метод	2,50	-
2947	451321,46	2274164,52	Картометрический метод	2,50	-
2948	451235,28	2274306,67	Картометрический метод	2,50	-
2949	451188,31	2274367,02	Картометрический метод	2,50	-
2950	451129,99	2274396,78	Картометрический метод	2,50	-
2951	451050,71	2274485,32	Картометрический метод	2,50	-
2952	450997,78	2274531,09	Картометрический метод	2,50	-
2953	450886,76	2274573,8	Картометрический метод	2,50	-
2954	450826,32	2274593,83	Картометрический метод	2,50	-
2955	450760,93	2274625,76	Картометрический метод	2,50	-
2956	450711,24	2274653,02	Картометрический метод	2,50	-
2957	450679,42	2274686,22	Картометрический метод	2,50	-
2958	450574,15	2274743,71	Картометрический метод	2,50	-
2959	450505,5	2274753,69	Картометрический метод	2,50	-
2960	450474,48	2274716,82	Картометрический метод	2,50	-
2961	450414,41	2274722,93	Картометрический метод	2,50	-
2962	450335,17	2274571,59	Картометрический метод	2,50	-
2963	450353,42	2274370,1	Картометрический метод	2,50	-
2964	450406,79	2274293,01	Картометрический метод	2,50	-
2965	450477,91	2274231,14	Картометрический метод	2,50	-
2966	450521,66	2274138,83	Картометрический метод	2,50	-



## Сведения о местоположении границ объекта

2967	450659,61	2274037,72	Картометрический метод	2,50	-
2968	450853,78	2273953,6	Картометрический метод	2,50	-
2969	451009,85	2273905,77	Картометрический метод	2,50	-
2970	450873,52	2273754,13	Картометрический метод	2,50	-
2971	450490,33	2273876,09	Картометрический метод	2,50	-
2972	450394,82	2273947	Картометрический метод	2,50	-
2973	450357,67	2273903,41	Картометрический метод	2,50	-
2974	450133,96	2274000,08	Картометрический метод	2,50	-
2975	450089,75	2274132,65	Картометрический метод	2,50	-
2976	450022,34	2274234,52	Картометрический метод	2,50	-
2977	450008,25	2274373,85	Картометрический метод	2,50	-
2978	449964,4	2274426,96	Картометрический метод	2,50	-
2979	449961,48	2274435,15	Картометрический метод	2,50	-
2980	449885,94	2274647,37	Картометрический метод	2,50	-
2981	449873,16	2274633,02	Картометрический метод	2,50	-
2982	449767,21	2274631,93	Картометрический метод	2,50	-
2983	449622,35	2274428,62	Картометрический метод	2,50	-
2984	449534,73	2274471,25	Картометрический метод	2,50	-
2985	449369,19	2274450,94	Картометрический метод	2,50	-
2986	449341,08	2274343,14	Картометрический метод	2,50	-
2987	449341,08	2274177,55	Картометрический метод	2,50	-
2988	449417,61	2274125,99	Картометрический метод	2,50	-
2989	449458,85	2274138,61	Картометрический метод	2,50	-
2990	449603,45	2274197,85	Картометрический метод	2,50	-
2991	449743,42	2274100,82	Картометрический метод	2,50	-
2992	449765,29	2274196,12	Картометрический метод	2,50	-
2993	449876,17	2274147,69	Картометрический метод	2,50	-
2994	449832,44	2273972,71	Картометрический метод	2,50	-
2995	449848,06	2273896,16	Картометрический метод	2,50	-
2996	450007,35	2273743,06	Картометрический метод	2,50	-
2997	450176,92	2273695,19	Картометрический метод	2,50	-
2998	450180,21	2273688,33	Картометрический метод	2,50	-
2999	450186,04	2273686,47	Картометрический метод	2,50	-
3000	450210,6	2273768,12	Картометрический метод	2,50	-
3001	450219,55	2273813,73	Картометрический метод	2,50	-
3002	450281	2273801,88	Картометрический метод	2,50	-
3003	450310,67	2273735,21	Картометрический метод	2,50	-
3004	450342,4	2273713,97	Картометрический метод	2,50	-
3005	450400,54	2273770,6	Картометрический метод	2,50	-
3006	450488,23	2273726,71	Картометрический метод	2,50	-
3007	450522,97	2273626,08	Картометрический метод	2,50	-
3008	450624,36	2273662,57	Картометрический метод	2,50	-
3009	450732,13	2273625,55	Картометрический метод	2,50	-
3010	450764,26	2273575,74	Картометрический метод	2,50	-
3011	450830,17	2273547,57	Картометрический метод	2,50	-
3012	450871,18	2273469,98	Картометрический метод	2,50	-
3013	450802,44	2273442,13	Картометрический метод	2,50	-
3014	450761,59	2273392,64	Картометрический метод	2,50	-
3015	450746,66	2273341,81	Картометрический метод	2,50	-
3016	450651,57	2273278,64	Картометрический метод	2,50	-
3017	450732,39	2273148,69	Картометрический метод	2,50	-

## Сведения о местоположении границ объекта

3018	450687,08	2273107,13	Картометрический метод	2,50	-
3019	450594,21	2273242,22	Картометрический метод	2,50	-
3020	450409,52	2273209,45	Картометрический метод	2,50	-
3021	450371,07	2273055,15	Картометрический метод	2,50	-
3022	450237,59	2273020,54	Картометрический метод	2,50	-
3023	450162,97	2272925,37	Картометрический метод	2,50	-
3024	450160,71	2272875,92	Картометрический метод	2,50	-
3025	450070,03	2272904,6	Картометрический метод	2,50	-
3026	450112,75	2273005,85	Картометрический метод	2,50	-
3027	450116,7	2273061,23	Картометрический метод	2,50	-
3028	450091,99	2273266,96	Картометрический метод	2,50	-
3029	450032,38	2273324,68	Картометрический метод	2,50	-
3030	450025,46	2273458,21	Картометрический метод	2,50	-
3031	449988,88	2273553,16	Картометрический метод	2,50	-
3032	449938,45	2273605,58	Картометрический метод	2,50	-
3033	449831,67	2273622,39	Картометрический метод	2,50	-
3034	449670,88	2273537,13	Картометрический метод	2,50	-
3035	449663,96	2273488,66	Картометрический метод	2,50	-
3036	449598,71	2273461,96	Картометрический метод	2,50	-
3037	449553,23	2273391,74	Картометрический метод	2,50	-
3038	449639,31	2273342,92	Картометрический метод	2,50	-
3039	449646,23	2273283,57	Картометрический метод	2,50	-
3040	449659,09	2273196,54	Картометрический метод	2,50	-
3041	449646,23	2273124,33	Картометрический метод	2,50	-
3042	449589,88	2273070,92	Картометрический метод	2,50	-
3043	449470,24	2273067,96	Картометрический метод	2,50	-
3044	449418,09	2272910,25	Картометрический метод	2,50	-
3045	449555,23	2272657,16	Картометрический метод	2,50	-
3046	449613,59	2272592,04	Картометрический метод	2,50	-
3047	449583,29	2272485,38	Картометрический метод	2,50	-
3048	449577,68	2272377,6	Картометрический метод	2,50	-
3049	449651,29	2272505,45	Картометрический метод	2,50	-
3050	449696,18	2272588,54	Картометрический метод	2,50	-
3051	449807,3	2272477,38	Картометрический метод	2,50	-
3052	449735,46	2272432,47	Картометрический метод	2,50	-
3053	449769,14	2272390,93	Картометрический метод	2,50	-
3054	449835,35	2272426,86	Картометрический метод	2,50	-
3055	449937,49	2272393,17	Картометрический метод	2,50	-
3056	449998,55	2272315,18	Картометрический метод	2,50	-
3057	450000,64	2272312,16	Картометрический метод	2,50	-
3058	450038,4	2272395,93	Картометрический метод	2,50	-
3059	450071,96	2272379,47	Картометрический метод	2,50	-
3060	450113,79	2272340,34	Картометрический метод	2,50	-
3061	450234,48	2272428,64	Картометрический метод	2,50	-
3062	450258,1	2272484,75	Картометрический метод	2,50	-
3063	450318,31	2272516,3	Картометрический метод	2,50	-
3064	450392,57	2272461,21	Картометрический метод	2,50	-
3065	450330,17	2272384,4	Картометрический метод	2,50	-
3066	450372,56	2272308,47	Картометрический метод	2,50	-
3067	450425,13	2272380,98	Картометрический метод	2,50	-
3068	450529,8	2272354,94	Картометрический метод	2,50	-

## Сведения о местоположении границ объекта

2902	450691,07	2272342,7	Картометрический метод	2,50	-
3069	449213,44	2274637	Картометрический метод	2,50	-
3070	449279,99	2274730,86	Картометрический метод	2,50	-
3071	449341,06	2274771,59	Картометрический метод	2,50	-
3072	449448,91	2274865,19	Картометрический метод	2,50	-
3073	449525,52	2275024,49	Картометрический метод	2,50	-
3074	449484,37	2275144,96	Картометрический метод	2,50	-
3075	449412,61	2275293,44	Картометрический метод	2,50	-
3076	449328,45	2275303,67	Картометрический метод	2,50	-
3077	449169,58	2275120,39	Картометрический метод	2,50	-
3078	449092,09	2275106,49	Картометрический метод	2,50	-
3079	449048,45	2274986,88	Картометрический метод	2,50	-
3080	448906,23	2274890,43	Картометрический метод	2,50	-
3081	448916,2	2274773,44	Картометрический метод	2,50	-
3082	448815,94	2274634,63	Картометрический метод	2,50	-
3083	448678,92	2274592,56	Картометрический метод	2,50	-
3084	448732,2	2274522,8	Картометрический метод	2,50	-
3085	448672,41	2274354,87	Картометрический метод	2,50	-
3086	448741,28	2274313,27	Картометрический метод	2,50	-
3087	448676,73	2274150,14	Картометрический метод	2,50	-
3088	448735,63	2274027,52	Картометрический метод	2,50	-
3089	448816,38	2274027,52	Картометрический метод	2,50	-
3090	448986,9	2274262,42	Картометрический метод	2,50	-
3091	448986,9	2274336,08	Картометрический метод	2,50	-
3092	448927,13	2274387,65	Картометрический метод	2,50	-
3093	448935,36	2274438,78	Картометрический метод	2,50	-
3094	448973,05	2274492,27	Картометрический метод	2,50	-
3095	449054,48	2274556,84	Картометрический метод	2,50	-
3096	449124,64	2274585,87	Картометрический метод	2,50	-
3097	449164,49	2274591,5	Картометрический метод	2,50	-
3069	449213,44	2274637	Картометрический метод	2,50	-
3098	448472,87	2271100,84	Картометрический метод	2,50	-
3099	448319,47	2271268,85	Картометрический метод	2,50	-
3100	448124,01	2271453,67	Картометрический метод	2,50	-
3101	447956,93	2271604,6	Картометрический метод	2,50	-
3102	447952,73	2271572,38	Картометрический метод	2,50	-
3103	447943,8	2271565	Картометрический метод	2,50	-
3104	447864,93	2271609,62	Картометрический метод	2,50	-
3105	447848,93	2271607,57	Картометрический метод	2,50	-
3106	447799,28	2271588,69	Картометрический метод	2,50	-
3107	447783,69	2271589,51	Картометрический метод	2,50	-
3108	447772,2	2271599,36	Картометрический метод	2,50	-
3109	447776,3	2271633,01	Картометрический метод	2,50	-
3110	447786,97	2271664,2	Картометрический метод	2,50	-
3111	447782,87	2271692,11	Картометрический метод	2,50	-
3112	447739,69	2271740,24	Картометрический метод	2,50	-
3113	447573,14	2271816,41	Картометрический метод	2,50	-
3114	447518,51	2271824,37	Картометрический метод	2,50	-
3115	447376,22	2271768,94	Картометрический метод	2,50	-

## Сведения о местоположении границ объекта

3116	447352,42	2271745,96	Картометрический метод	2,50	-
3117	447335,19	2271304,42	Картометрический метод	2,50	-
3118	447353,25	2271186,24	Картометрический метод	2,50	-
3119	447344,22	2271072,16	Картометрический метод	2,50	-
3120	447341,47	2271009,68	Картометрический метод	2,50	-
3121	447392,83	2270952,75	Картометрический метод	2,50	-
3122	447441,29	2270922,89	Картометрический метод	2,50	-
3123	447648,64	2270804,4	Картометрический метод	2,50	-
3124	447823,47	2270890,83	Картометрический метод	2,50	-
3125	447916,32	2270915,76	Картометрический метод	2,50	-
3126	448027,32	2270975,98	Картометрический метод	2,50	-
3127	448065,25	2270949,95	Картометрический метод	2,50	-
3128	448128,05	2270878,98	Картометрический метод	2,50	-
3129	448155,14	2270862,4	Картометрический метод	2,50	-
3130	448192,26	2270881,74	Картометрический метод	2,50	-
3131	448372,67	2271036,96	Картометрический метод	2,50	-
3132	448423,1	2271086,92	Картометрический метод	2,50	-
3133	448459,57	2271101,84	Картометрический метод	2,50	-
3098	448472,87	2271100,84	Картометрический метод	2,50	-
3134	446120,22	2271330,89	Картометрический метод	2,50	-
3135	446163,72	2271331,5	Картометрический метод	2,50	-
3136	446200,64	2271332,74	Картометрический метод	2,50	-
3137	446331,95	2271621,63	Картометрический метод	2,50	-
3138	446328,67	2271638,04	Картометрический метод	2,50	-
3139	446309,79	2271649,53	Картометрический метод	2,50	-
3140	446257,27	2271641,33	Картометрический метод	2,50	-
3134	446120,22	2271330,89	Картометрический метод	2,50	-
3141	446121,23	2272350,26	Картометрический метод	2,50	-
3142	446123,69	2272432,33	Картометрический метод	2,50	-
3143	446111,38	2272475,83	Картометрический метод	2,50	-
3144	446075,27	2272496,34	Картометрический метод	2,50	-
3145	446025,21	2272485,67	Картометрический метод	2,50	-
3146	445989,1	2272495,52	Картометрический метод	2,50	-
3147	445961,2	2272507,83	Картометрический метод	2,50	-
3148	445934,93	2272503,73	Картометрический метод	2,50	-
3149	445922,62	2272484,03	Картометрический метод	2,50	-
3150	445949,71	2272452,85	Картометрический метод	2,50	-
3151	446012,08	2272416,74	Картометрический метод	2,50	-
3141	446121,23	2272350,26	Картометрический метод	2,50	-
3152	455552,71	2275818,23	Картометрический метод	2,50	-
3153	455665,34	2275898,46	Картометрический метод	2,50	-
3154	455688,03	2275927,38	Картометрический метод	2,50	-
3155	455665,66	2275945,78	Картометрический метод	2,50	-
3156	455613,37	2275963,64	Картометрический метод	2,50	-
3157	455575,54	2275961,25	Картометрический метод	2,50	-
3158	455521,11	2275961,77	Картометрический метод	2,50	-
3159	455462,41	2275961,18	Картометрический метод	2,50	-
3160	455419,95	2275955,91	Картометрический метод	2,50	-

## Сведения о местоположении границ объекта

3161	455335,38	2275945,41	Картометрический метод	2,50	-
3162	455268,02	2275947,33	Картометрический метод	2,50	-
3163	455259,94	2275945,64	Картометрический метод	2,50	-
3164	455186,05	2275930,21	Картометрический метод	2,50	-
3165	455145,76	2275910,46	Картометрический метод	2,50	-
3166	455197,09	2275857,82	Картометрический метод	2,50	-
3167	455305,55	2275763	Картометрический метод	2,50	-
3168	455381,68	2275697,35	Картометрический метод	2,50	-
3169	455392,11	2275690,05	Картометрический метод	2,50	-
3170	455418,18	2275703,6	Картометрический метод	2,50	-
3171	455464,07	2275735,9	Картометрический метод	2,50	-
3152	455552,71	2275818,23	Картометрический метод	2,50	-
3172	449273,48	2278666,19	Картометрический метод	2,50	-
3173	449261,48	2278690,19	Картометрический метод	2,50	-
3174	449225,48	2278704,19	Картометрический метод	2,50	-
3175	449203,48	2278726,19	Картометрический метод	2,50	-
3176	449191,48	2278740,19	Картометрический метод	2,50	-
3177	449187,48	2278838,19	Картометрический метод	2,50	-
3178	449201,48	2278854,19	Картометрический метод	2,50	-
3179	449227,48	2278878,19	Картометрический метод	2,50	-
3180	449199,48	2278910,19	Картометрический метод	2,50	-
3181	449181,48	2278930,19	Картометрический метод	2,50	-
3182	449157,48	2278916,19	Картометрический метод	2,50	-
3183	449183,48	2278872,19	Картометрический метод	2,50	-
3184	449165,48	2278854,19	Картометрический метод	2,50	-
3185	449099,48	2278848,19	Картометрический метод	2,50	-
3186	448967,48	2278778,19	Картометрический метод	2,50	-
3187	448827,49	2278702,19	Картометрический метод	2,50	-
3188	448811,49	2278692,19	Картометрический метод	2,50	-
3189	448751,49	2278586,19	Картометрический метод	2,50	-
3190	448751,49	2278558,19	Картометрический метод	2,50	-
3191	448775,49	2278550,19	Картометрический метод	2,50	-
3192	448837,49	2278568,19	Картометрический метод	2,50	-
3193	448949,48	2278572,19	Картометрический метод	2,50	-
3194	449011,48	2278582,19	Картометрический метод	2,50	-
3195	449061,48	2278576,19	Картометрический метод	2,50	-
3196	449115,48	2278558,19	Картометрический метод	2,50	-
3197	449103,48	2278540,19	Картометрический метод	2,50	-
3198	449065,48	2278544,19	Картометрический метод	2,50	-
3199	449035,48	2278516,19	Картометрический метод	2,50	-
3200	449033,48	2278470,19	Картометрический метод	2,50	-
3201	449051,48	2278440,19	Картометрический метод	2,50	-
3202	449099,48	2278464,19	Картометрический метод	2,50	-
3203	449165,48	2278486,19	Картометрический метод	2,50	-
3204	449179,48	2278534,19	Картометрический метод	2,50	-
3205	449159,48	2278552,19	Картометрический метод	2,50	-
3206	449213,48	2278578,19	Картометрический метод	2,50	-
3207	449233,48	2278632,19	Картометрический метод	2,50	-
3172	449273,48	2278666,19	Картометрический метод	2,50	-

## Сведения о местоположении границ объекта

3208	450426,57	2266003,15	Картометрический метод	2,50	-
3209	450465,62	2266137,87	Картометрический метод	2,50	-
3210	450438,92	2266190,2	Картометрический метод	2,50	-
3211	450428,08	2266240,06	Картометрический метод	2,50	-
3212	450388,02	2266324,57	Картометрический метод	2,50	-
3213	450366,35	2266356,01	Картометрический метод	2,50	-
3214	450311,12	2266499,04	Картометрический метод	2,50	-
3215	450332,77	2266517,47	Картометрический метод	2,50	-
3216	450369,61	2266501,22	Картометрический метод	2,50	-
3217	450406,43	2266410,19	Картометрический метод	2,50	-
3218	450461,66	2266392,84	Картометрический метод	2,50	-
3219	450467,08	2266361,43	Картометрический метод	2,50	-
3220	450514,73	2266351,68	Картометрический метод	2,50	-
3221	450559,93	2266292,34	Картометрический метод	2,50	-
3222	450630,18	2266526,1	Картометрический метод	2,50	-
3223	450622	2266525,04	Картометрический метод	2,50	-
3224	450595,74	2266516,26	Картометрический метод	2,50	-
3225	450571,68	2266476,89	Картометрический метод	2,50	-
3226	450552	2266469,24	Картометрический метод	2,50	-
3227	450529,04	2266493,29	Картометрический метод	2,50	-
3228	450478,74	2266498,76	Картометрический метод	2,50	-
3229	450425,16	2266514,07	Картометрический метод	2,50	-
3230	450407,67	2266549,07	Картометрический метод	2,50	-
3231	450363,93	2266584,06	Картометрический метод	2,50	-
3232	450425,99	2266649,62	Картометрический метод	2,50	-
3233	450366,83	2266653,14	Картометрический метод	2,50	-
3234	450328,94	2266611,4	Картометрический метод	2,50	-
3235	450296,14	2266605,94	Картометрический метод	2,50	-
3236	450304,34	2266611,8	Картометрический метод	2,50	-
3237	450276,51	2266620,3	Картометрический метод	2,50	-
3238	450251,31	2266584,06	Картометрический метод	2,50	-
3239	450223,98	2266595	Картометрический метод	2,50	-
3240	450180,24	2266649,68	Картометрический метод	2,50	-
3241	450129,94	2266694,52	Картометрический метод	2,50	-
3242	450016,23	2266706,55	Картометрический метод	2,50	-
3243	449996,54	2266681,12	Картометрический метод	2,50	-
3244	450089,06	2266632,99	Картометрический метод	2,50	-
3245	450111,16	2266589,62	Картометрический метод	2,50	-
3246	450103,52	2266463,7	Картометрический метод	2,50	-
3247	450066,81	2266356,28	Картометрический метод	2,50	-
3248	450064,26	2266252,5	Картометрический метод	2,50	-
3249	450018,36	2266130	Картометрический метод	2,50	-
3250	450024,31	2265999,84	Картометрический метод	2,50	-
3251	450040,28	2265984,77	Картометрический метод	2,50	-
3252	450098,23	2266021,95	Картометрический метод	2,50	-
3253	450153,29	2265991,29	Картометрический метод	2,50	-
3254	450160,08	2266009,14	Картометрический метод	2,50	-
3255	450129,46	2266188,11	Картометрический метод	2,50	-
3256	450173,67	2266490,08	Картометрический метод	2,50	-
3257	450152,41	2266568,36	Картометрический метод	2,50	-
3258	450154,1	2266589,62	Картометрический метод	2,50	-



## Сведения о местоположении границ объекта

3259	450206,81	2266575,17	Картометрический метод	2,50	-
3260	450211,91	2266445,01	Картометрический метод	2,50	-
3261	450332,2	2266211,57	Картометрический метод	2,50	-
3262	450402,77	2266140,12	Картометрический метод	2,50	-
3208	450426,57	2266003,15	Картометрический метод	2,50	-
3263	449834,02	2266384,6	Картометрический метод	2,50	-
3264	449843,37	2266398,21	Картометрический метод	2,50	-
3265	449845,27	2266424,72	Картометрический метод	2,50	-
3266	449810,8	2266442,77	Картометрический метод	2,50	-
3267	449805,88	2266473,96	Картометрический метод	2,50	-
3268	449833,78	2266519,92	Картометрический метод	2,50	-
3269	449833,78	2266564,24	Картометрический метод	2,50	-
3270	449853,47	2266605,27	Картометрический метод	2,50	-
3271	449819,57	2266701,04	Картометрический метод	2,50	-
3272	449769,41	2266743,57	Картометрический метод	2,50	-
3273	449772,81	2266784,4	Картометрический метод	2,50	-
3274	449691	2266823,58	Картометрический метод	2,50	-
3275	449697,56	2266703,76	Картометрический метод	2,50	-
3276	449715,61	2266633,18	Картометрический метод	2,50	-
3277	449715,61	2266587,22	Картометрический метод	2,50	-
3278	449723,82	2266521,56	Картометрический метод	2,50	-
3279	449702,48	2266546,18	Картометрический метод	2,50	-
3280	449691	2266644,67	Картометрический метод	2,50	-
3281	449663,1	2266859,69	Картометрический метод	2,50	-
3282	449615,5	2266864,62	Картометрический метод	2,50	-
3283	449567,91	2266843,28	Картометрический метод	2,50	-
3284	449571,19	2266808,81	Картометрический метод	2,50	-
3285	449599,09	2266790,75	Картометрический метод	2,50	-
3286	449608,94	2266771,06	Картометрический метод	2,50	-
3287	449599,09	2266738,23	Картометрический метод	2,50	-
3288	449605,66	2266721,81	Картометрический метод	2,50	-
3289	449633,56	2266679,14	Картометрический метод	2,50	-
3290	449643,4	2266624,97	Картометрический метод	2,50	-
3291	449631,91	2266621,69	Картометрический метод	2,50	-
3292	449615,5	2266675,86	Картометрический метод	2,50	-
3293	449587,6	2266700,48	Картометрический метод	2,50	-
3294	449474,36	2266716,89	Картометрический метод	2,50	-
3295	449464,52	2266711,97	Картометрический метод	2,50	-
3296	449464,52	2266692,27	Картометрический метод	2,50	-
3297	449446,46	2266695,55	Картометрический метод	2,50	-
3298	449426,77	2266744,79	Картометрический метод	2,50	-
3299	449387,38	2266759,57	Картометрический метод	2,50	-
3300	449352,92	2266721,81	Картометрический метод	2,50	-
3301	449300,4	2266624,97	Картометрический метод	2,50	-
3302	449324,94	2266544,59	Картометрический метод	2,50	-
3303	449403,15	2266507,64	Картометрический метод	2,50	-
3304	449442,25	2266503,28	Картометрический метод	2,50	-
3305	449631,26	2266446,76	Картометрический метод	2,50	-
3306	449707,3	2266440,24	Картометрический метод	2,50	-
3263	449834,02	2266384,6	Картометрический метод	2,50	-



## Сведения о местоположении границ объекта

3307	449085,41	2265487,26	Картометрический метод	2,50	-
3308	449096,08	2265491,15	Картометрический метод	2,50	-
3309	449115,53	2265553,15	Картометрический метод	2,50	-
3310	449214,16	2265842,56	Картометрический метод	2,50	-
3311	449209,05	2265877,21	Картометрический метод	2,50	-
3312	449117,35	2265951,75	Картометрический метод	2,50	-
3313	449094,43	2265997,61	Картометрический метод	2,50	-
3314	449184,22	2266272,87	Картометрический метод	2,50	-
3315	449218,34	2266334,44	Картометрический метод	2,50	-
3316	449238,03	2266334,44	Картометрический метод	2,50	-
3317	449238,03	2266308,18	Картометрический метод	2,50	-
3318	449257,73	2266285,2	Картометрический метод	2,50	-
3319	449280,7	2266308,18	Картометрический метод	2,50	-
3320	449293,02	2266361,52	Картометрический метод	2,50	-
3321	449279,89	2266392,71	Картометрический метод	2,50	-
3322	449288,1	2266421,43	Картометрический метод	2,50	-
3323	449289,74	2266455,08	Картометрический метод	2,50	-
3324	449273,33	2266504,33	Картометрический метод	2,50	-
3325	449288,1	2266548,65	Картометрический метод	2,50	-
3326	449285,63	2266626,61	Картометрический метод	2,50	-
3327	449287,27	2266663,54	Картометрический метод	2,50	-
3328	449352,1	2266737,4	Картометрический метод	2,50	-
3329	449370,97	2266787,47	Картометрический метод	2,50	-
3330	449358,66	2266858,87	Картометрический метод	2,50	-
3331	449407,08	2266936,02	Картометрический метод	2,50	-
3332	449451,39	2266995,93	Картометрический метод	2,50	-
3333	449464,52	2267035,33	Картометрический метод	2,50	-
3334	449464,52	2267067,34	Картометрический метод	2,50	-
3335	449414,05	2267044,36	Картометрический метод	2,50	-
3336	449373,84	2267044,36	Картометрический метод	2,50	-
3337	449321,74	2267058,72	Картометрический метод	2,50	-
3338	449266,76	2267052,97	Картометрический метод	2,50	-
3339	449224,5	2267040,25	Картометрический метод	2,50	-
3340	449153,52	2266996,75	Картометрический метод	2,50	-
3341	449051,36	2266957,77	Картометрический метод	2,50	-
3342	449004,99	2266935,61	Картометрический метод	2,50	-
3343	448995,56	2266923,71	Картометрический метод	2,50	-
3344	449049,71	2266923,3	Картометрический метод	2,50	-
3345	449085,82	2266932,74	Картометрический метод	2,50	-
3346	449173,21	2266977,88	Картометрический метод	2,50	-
3347	449309,43	2267048,87	Картометрический метод	2,50	-
3348	449311,48	2267029,99	Картометрический метод	2,50	-
3349	449297,53	2267001,68	Картометрический метод	2,50	-
3350	449266,76	2266991,83	Картометрический метод	2,50	-
3351	449232,29	2266944,23	Картометрический метод	2,50	-
3352	449220,4	2266904,83	Картометрический метод	2,50	-
3353	449210,55	2266895,4	Картометрический метод	2,50	-
3354	449167,06	2266899,91	Картометрический метод	2,50	-
3355	449127,26	2266874,88	Картометрический метод	2,50	-
3356	449121,52	2266859,69	Картометрический метод	2,50	-

## Сведения о местоположении границ объекта

3357	449120,69	2266837,53	Картометрический метод	2,50	-
3358	449094,44	2266813,32	Картометрический метод	2,50	-
3359	449083,36	2266769	Картометрический метод	2,50	-
3360	449059,97	2266740,69	Картометрический метод	2,50	-
3361	449031,25	2266716,48	Картометрический метод	2,50	-
3362	449021,82	2266713,6	Картометрический метод	2,50	-
3363	449020,18	2266726,33	Картометрический метод	2,50	-
3364	449038,64	2266752,18	Картометрический метод	2,50	-
3365	449051,36	2266783,78	Картометрический метод	2,50	-
3366	449071,87	2266810,04	Картометрический метод	2,50	-
3367	449067,77	2266831,38	Картометрический метод	2,50	-
3368	449039,46	2266853,13	Картометрический метод	2,50	-
3369	449014,43	2266859,28	Картометрический метод	2,50	-
3370	448978,33	2266796,91	Картометрический метод	2,50	-
3371	449000,89	2266747,66	Картометрический метод	2,50	-
3372	448995,97	2266711,55	Картометрический метод	2,50	-
3373	448986,53	2266694,73	Картометрический метод	2,50	-
3374	448918,02	2266656,15	Картометрический метод	2,50	-
3375	448836,78	2266656,97	Картометрический метод	2,50	-
3376	448812,16	2266670,93	Картометрический метод	2,50	-
3377	448785,91	2266725,91	Картометрический метод	2,50	-
3378	448721,08	2266706,22	Картометрический метод	2,50	-
3379	448665,28	2266719,35	Картометрический метод	2,50	-
3380	448636,56	2266752,18	Картометрический метод	2,50	-
3381	448630,81	2266798,96	Картометрический метод	2,50	-
3382	448656,25	2266822,76	Картометрический метод	2,50	-
3383	448678,41	2266827,68	Картометрический метод	2,50	-
3384	448689,89	2266821,12	Картометрический метод	2,50	-
3385	448692,36	2266812,09	Картометрический метод	2,50	-
3386	448676,76	2266786,65	Картометрический метод	2,50	-
3387	448672,66	2266753,82	Картометрический метод	2,50	-
3388	448684,97	2266740,69	Картометрический метод	2,50	-
3389	448714,51	2266730,02	Картометрический метод	2,50	-
3390	448740,77	2266734,94	Картометрический метод	2,50	-
3391	448806,42	2266752,18	Картометрический метод	2,50	-
3392	448819,55	2266725,91	Картометрический метод	2,50	-
3393	448862,22	2266688,16	Картометрический метод	2,50	-
3394	448934,43	2266691,44	Картометрический метод	2,50	-
3395	448969,71	2266725,09	Картометрический метод	2,50	-
3396	448971,35	2266774,34	Картометрический метод	2,50	-
3397	448956,58	2266794,86	Картометрический метод	2,50	-
3398	448939,35	2266794,03	Картометрический метод	2,50	-
3399	448931,97	2266833,43	Картометрический метод	2,50	-
3400	448884,37	2266790,75	Картометрический метод	2,50	-
3401	448831,85	2266773,52	Картометрический метод	2,50	-
3402	448771,13	2266785,83	Картометрический метод	2,50	-
3403	448737,49	2266822,76	Картометрический метод	2,50	-
3404	448719,44	2266846,56	Картометрический метод	2,50	-
3405	448667,74	2266866,26	Картометрический метод	2,50	-
3406	448655,43	2266862,15	Картометрический метод	2,50	-
3407	448640,66	2266844,92	Картометрический метод	2,50	-

## Сведения о местоположении границ объекта

3408	448626,71	2266841,64	Картометрический метод	2,50	-
3409	448613,58	2266850,66	Картометрический метод	2,50	-
3410	448603,74	2266867,08	Картометрический метод	2,50	-
3411	448592,25	2266893,34	Картометрический метод	2,50	-
3412	448572,55	2266906,47	Картометрический метод	2,50	-
3413	448533,17	2266921,25	Картометрический метод	2,50	-
3414	448524,96	2266927,81	Картометрический метод	2,50	-
3415	448499,52	2266990,19	Картометрический метод	2,50	-
3416	448480,65	2266998,39	Картометрический метод	2,50	-
3417	448473,27	2266991,83	Картометрический метод	2,50	-
3418	448471,62	2266981,16	Картометрический метод	2,50	-
3419	448479,01	2266962,28	Картометрический метод	2,50	-
3420	448484,75	2266934,38	Картометрический метод	2,50	-
3421	448483,93	2266917,14	Картометрический метод	2,50	-
3422	448499,52	2266885,13	Картометрический метод	2,50	-
3423	448501,16	2266869,54	Картометрический метод	2,50	-
3424	448472,44	2266720,17	Картометрический метод	2,50	-
3425	448474,91	2266710,32	Картометрический метод	2,50	-
3426	448492,14	2266702,93	Картометрический метод	2,50	-
3427	448508,55	2266705,4	Картометрический метод	2,50	-
3428	448587,32	2266718,53	Картометрический метод	2,50	-
3429	448681,69	2266687,34	Картометрический метод	2,50	-
3430	448741,59	2266640,56	Картометрический метод	2,50	-
3431	448812,16	2266617,58	Картометрический метод	2,50	-
3432	448878,62	2266586,39	Картометрический метод	2,50	-
3433	448904,06	2266583,11	Картометрический метод	2,50	-
3434	448940,99	2266590,5	Картометрический метод	2,50	-
3435	448972,17	2266585,57	Картометрический метод	2,50	-
3436	448981,2	2266568,34	Картометрический метод	2,50	-
3437	448976,27	2266544,54	Картометрический метод	2,50	-
3438	448903,24	2266469,85	Картометрический метод	2,50	-
3439	448895,86	2266441,13	Картометрический метод	2,50	-
3440	448765,39	2266265,49	Картометрический метод	2,50	-
3441	448773,59	2266245,8	Картометрический метод	2,50	-
3442	448787,54	2266244,16	Картометрический метод	2,50	-
3443	448814,62	2266252,36	Картометрический метод	2,50	-
3444	448831,85	2266244,98	Картометрический метод	2,50	-
3445	448824,47	2266013,54	Картометрический метод	2,50	-
3446	448803,13	2265986,45	Картометрический метод	2,50	-
3447	448705,49	2265969,22	Картометрический метод	2,50	-
3448	448663,63	2265860,07	Картометрический метод	2,50	-
3449	448686,61	2265796,05	Картометрический метод	2,50	-
3450	448687,43	2265760,76	Картометрический метод	2,50	-
3451	448669,38	2265741,88	Картометрический метод	2,50	-
3452	448652,97	2265732,03	Картометрический метод	2,50	-
3453	448652,15	2265724,65	Картометрический метод	2,50	-
3454	448716,97	2265636,83	Картометрический метод	2,50	-
3455	448743,23	2265593,33	Картометрический метод	2,50	-
3456	448760,13	2265583,36	Картометрический метод	2,50	-
3457	448916,67	2265520,53	Картометрический метод	2,50	-
3458	449060,59	2265486,54	Картометрический метод	2,50	-

## Сведения о местоположении границ объекта

3459	449066,75	2265514,03	Картометрический метод	2,50	-
3460	449074,95	2265534,55	Картометрический метод	2,50	-
3461	449083,97	2265526,65	Картометрический метод	2,50	-
3462	449082,13	2265494,44	Картометрический метод	2,50	-
3307	449085,41	2265487,26	Картометрический метод	2,50	-
3463	449088,24	2267579,22	Картометрический метод	2,50	-
3464	449107,48	2267661,79	Картометрический метод	2,50	-
3465	448954,85	2267701,61	Картометрический метод	2,50	-
3466	448821,1	2267738,48	Картометрический метод	2,50	-
3467	448803,27	2267757,83	Картометрический метод	2,50	-
3468	448790,8	2267781,59	Картометрический метод	2,50	-
3469	448707,46	2267811,21	Картометрический метод	2,50	-
3470	448666,36	2267808,58	Картометрический метод	2,50	-
3471	448598,67	2267802,62	Картометрический метод	2,50	-
3472	448528,83	2267806,55	Картометрический метод	2,50	-
3473	448389,09	2267837,8	Картометрический метод	2,50	-
3474	448318,87	2267862,18	Картометрический метод	2,50	-
3475	448275,04	2267875,72	Картометрический метод	2,50	-
3476	448262,7	2267874,01	Картометрический метод	2,50	-
3477	448263,8	2267862,55	Картометрический метод	2,50	-
3478	448287,25	2267839,46	Картометрический метод	2,50	-
3479	448393,28	2267753,17	Картометрический метод	2,50	-
3480	448467,1	2267723,11	Картометрический метод	2,50	-
3481	448555,1	2267666,46	Картометрический метод	2,50	-
3482	448585,42	2267629,89	Картометрический метод	2,50	-
3483	448588,63	2267613,01	Картометрический метод	2,50	-
3484	448580,24	2267568,66	Картометрический метод	2,50	-
3485	448564,95	2267532,29	Картометрический метод	2,50	-
3486	448567,16	2267514,14	Картометрический метод	2,50	-
3487	448579,3	2267496,89	Картометрический метод	2,50	-
3488	448737,51	2267425,9	Картометрический метод	2,50	-
3489	448813,82	2267400,23	Картометрический метод	2,50	-
3490	448876,38	2267391,27	Картометрический метод	2,50	-
3491	448941,14	2267402,85	Картометрический метод	2,50	-
3492	449011,62	2267442,7	Картометрический метод	2,50	-
3493	449046,46	2267485,17	Картометрический метод	2,50	-
3494	449063,83	2267533,92	Картометрический метод	2,50	-
3463	449088,24	2267579,22	Картометрический метод	2,50	-
3495	447655,54	2268049,94	Картометрический метод	2,50	-
3496	447662,99	2268071,18	Картометрический метод	2,50	-
3497	447618,67	2268233,68	Картометрический метод	2,50	-
3498	447617,85	2268301,8	Картометрический метод	2,50	-
3499	447622,77	2268314,11	Картометрический метод	2,50	-
3500	447634,26	2268328,88	Картометрический метод	2,50	-
3501	447632,62	2268348,58	Картометрический метод	2,50	-
3502	447630,98	2268381,41	Картометрический метод	2,50	-
3503	447686,79	2268511,08	Картометрический метод	2,50	-
3504	447695	2268514,36	Картометрический метод	2,50	-
3505	447714,69	2268539,8	Картометрический метод	2,50	-

## Сведения о местоположении границ объекта

3506	447724,54	2268587,4	Картометрический метод	2,50	-
3507	447780,34	2268627,62	Картометрический метод	2,50	-
3508	447798,4	2268654,7	Картометрический метод	2,50	-
3509	447804,14	2268682,61	Картометрический метод	2,50	-
3510	447812,35	2268726,1	Картометрический метод	2,50	-
3511	447799,22	2268737,59	Картометрический метод	2,50	-
3512	447789,37	2268730,21	Картометрический метод	2,50	-
3513	447767,21	2268676,86	Картометрический метод	2,50	-
3514	447740,13	2268664,55	Картометрический метод	2,50	-
3515	447725,36	2268666,19	Картометрический метод	2,50	-
3516	447713,05	2268681,78	Картометрический метод	2,50	-
3517	447729,05	2268754,42	Картометрический метод	2,50	-
3518	447725,36	2268771,45	Картометрический метод	2,50	-
3519	447707,07	2268777,07	Картометрический метод	2,50	-
3520	447651,13	2268791,24	Картометрический метод	2,50	-
3521	447679,71	2268716,97	Картометрический метод	2,50	-
3522	447660,42	2268641,47	Картометрический метод	2,50	-
3523	447682,17	2268577,86	Картометрический метод	2,50	-
3524	447657,55	2268497,02	Картометрический метод	2,50	-
3525	447618,16	2268423,16	Картометрический метод	2,50	-
3526	447591,89	2268394,43	Картометрический метод	2,50	-
3527	447531,16	2268397,71	Картометрический метод	2,50	-
3528	447449,91	2268416,59	Картометрический метод	2,50	-
3529	447353,89	2268454,34	Картометрический метод	2,50	-
3530	447323,52	2268479,78	Картометрический метод	2,50	-
3531	447257,86	2268542,16	Картометрический метод	2,50	-
3532	447211,9	2268570,06	Картометрический метод	2,50	-
3533	447129,01	2268658,7	Картометрический метод	2,50	-
3534	447001,8	2268768,67	Картометрический метод	2,50	-
3535	446979,64	2268790,83	Картометрический метод	2,50	-
3536	446915,62	2268824,48	Картометрический метод	2,50	-
3537	446912,34	2268845,82	Картометрический метод	2,50	-
3538	446946,81	2268911,48	Картометрический метод	2,50	-
3539	446941,07	2268937,74	Картометрический метод	2,50	-
3540	446916,45	2268954,98	Картометрический метод	2,50	-
3541	446870,69	2268981,65	Картометрический метод	2,50	-
3542	446861,25	2268995,4	Картометрический метод	2,50	-
3543	446821,63	2269007,33	Картометрический метод	2,50	-
3544	446819,42	2269008,21	Картометрический метод	2,50	-
3545	446707,35	2269068,14	Картометрический метод	2,50	-
3546	446678,62	2268998,68	Картометрический метод	2,50	-
3547	446668,37	2268956	Картометрический метод	2,50	-
3548	446638,82	2268919,48	Картометрический метод	2,50	-
3549	446638	2268910,86	Картометрический метод	2,50	-
3550	446649,08	2268883,37	Картометрический метод	2,50	-
3551	446636,36	2268851,77	Картометрический метод	2,50	-
3552	446632,26	2268823,05	Картометрический метод	2,50	-
3553	446634,72	2268813,2	Картометрический метод	2,50	-
3554	446628,15	2268795,97	Картометрический метод	2,50	-
3555	446605,99	2268800,89	Картометрический метод	2,50	-
3556	446598,61	2268817,3	Картометрический метод	2,50	-

## Сведения о местоположении границ объекта

3557	446590,4	2268832,9	Картометрический метод	2,50	-
3558	446579,73	2268839,46	Картометрический метод	2,50	-
3559	446569,06	2268837	Картометрический метод	2,50	-
3560	446564,13	2268823,87	Картометрический метод	2,50	-
3561	446569,06	2268812,38	Картометрический метод	2,50	-
3562	446607,63	2268771,34	Картометрический метод	2,50	-
3563	446606,81	2268759,03	Картометрический метод	2,50	-
3564	446596,96	2268753,29	Картометрический метод	2,50	-
3565	446578,09	2268741,8	Картометрический метод	2,50	-
3566	446559,21	2268741,8	Картометрический метод	2,50	-
3567	446504,22	2268751,65	Картометрический метод	2,50	-
3568	446471,39	2268756,57	Картометрический метод	2,50	-
3569	446458,26	2268753,7	Картометрический метод	2,50	-
3570	446443,89	2268730,72	Картометрический метод	2,50	-
3571	446491,91	2268716,36	Картометрический метод	2,50	-
3572	446617,9	2268707,74	Картометрический метод	2,50	-
3573	446722,54	2268702,4	Картометрический метод	2,50	-
3574	446757,42	2268697,07	Картометрический метод	2,50	-
3575	446767,68	2268687,22	Картометрический метод	2,50	-
3576	446765,21	2268678,6	Картометрический метод	2,50	-
3577	446757,42	2268671,22	Картометрический метод	2,50	-
3578	446752,08	2268671,22	Картометрический метод	2,50	-
3579	446729,92	2268679,42	Картометрический метод	2,50	-
3580	446704,89	2268682,3	Картометрический метод	2,50	-
3581	446620,76	2268669,58	Картометрический метод	2,50	-
3582	446583,01	2268649,88	Картометрический метод	2,50	-
3583	446562,49	2268624,03	Картометрический метод	2,50	-
3584	446560,84	2268589,96	Картометрический метод	2,50	-
3585	446606,81	2268524,31	Картометрический метод	2,50	-
3586	446637,18	2268524,31	Картометрический метод	2,50	-
3587	446658,52	2268539,08	Картометрический метод	2,50	-
3588	446712,69	2268580,11	Картометрический метод	2,50	-
3589	446816,1	2268599,81	Картометрический метод	2,50	-
3590	446975,34	2268564,52	Картометрический метод	2,50	-
3591	447031,97	2268507,89	Картометрический метод	2,50	-
3592	447054,95	2268489,02	Картометрический метод	2,50	-
3593	447112,4	2268492,3	Картометрический метод	2,50	-
3594	447172,32	2268459,47	Картометрический метод	2,50	-
3595	447186,27	2268407,77	Картометрический метод	2,50	-
3596	447215	2268395,46	Картометрический метод	2,50	-
3597	447239,62	2268397,1	Картометрический метод	2,50	-
3598	447263,42	2268404,48	Картометрический метод	2,50	-
3599	447368,48	2268379,86	Картометрический метод	2,50	-
3600	447380,79	2268372,48	Картометрический метод	2,50	-
3601	447521,15	2268352,78	Картометрический метод	2,50	-
3602	447567,11	2268339,65	Картометрический метод	2,50	-
3603	447574,5	2268315,03	Картометрический метод	2,50	-
3604	447552,33	2268251,83	Картометрический метод	2,50	-
3605	447571,21	2268205,87	Картометрический метод	2,50	-
3606	447571,21	2268181,25	Картометрический метод	2,50	-
3607	447592,55	2268153,35	Картометрический метод	2,50	-



## Сведения о местоположении границ объекта

3608	447613,89	2268096,72	Картометрический метод	2,50	-
3609	447640,15	2268038,24	Картометрический метод	2,50	-
3495	447655,54	2268049,94	Картометрический метод	2,50	-
3610	446403,25	2267323,24	Картометрический метод	2,50	-
3611	446459,06	2267368,38	Картометрический метод	2,50	-
3612	446548,53	2267484,92	Картометрический метод	2,50	-
3613	446660,15	2267581,76	Картометрический метод	2,50	-
3614	446887,91	2267738,1	Картометрический метод	2,50	-
3615	446837,02	2267766,83	Картометрический метод	2,50	-
3616	446820,61	2267792,68	Картометрический метод	2,50	-
3617	446831,28	2267804,17	Картометрический метод	2,50	-
3618	446859,19	2267798,43	Картометрический метод	2,50	-
3619	446860,42	2267807,04	Картометрический метод	2,50	-
3620	446834,15	2267837	Картометрический метод	2,50	-
3621	446811,17	2267852,59	Картометрический метод	2,50	-
3622	446780,8	2267927,28	Картометрический метод	2,50	-
3623	446775,87	2267953,54	Картометрический метод	2,50	-
3624	446725,4	2267958,88	Картометрический метод	2,50	-
3625	446618,29	2267980,62	Картометрический метод	2,50	-
3626	446520,61	2267991,29	Картометрический метод	2,50	-
3627	446338,4	2268027,4	Картометрический метод	2,50	-
3628	446330,2	2268034,79	Картометрический метод	2,50	-
3629	446294,09	2268084,85	Картометрический метод	2,50	-
3630	446276,03	2268097,16	Картометрический метод	2,50	-
3631	446200,52	2268110,3	Картометрический метод	2,50	-
3632	446185,74	2268089,78	Картометрический метод	2,50	-
3633	446151,27	2268024,12	Картометрический метод	2,50	-
3634	445916,95	2268035,2	Картометрический метод	2,50	-
3635	445808,6	2268059	Картометрический метод	2,50	-
3636	445797,21	2268042,34	Картометрический метод	2,50	-
3637	445858,42	2268005,35	Картометрический метод	2,50	-
3638	445907,14	2267987,37	Картометрический метод	2,50	-
3639	445952,82	2267960,48	Картометрический метод	2,50	-
3640	445994,76	2267919,71	Картометрический метод	2,50	-
3641	446038,08	2267894,33	Картометрический метод	2,50	-
3642	446100,64	2267862,62	Картометрический метод	2,50	-
3643	446125,28	2267848,19	Картометрический метод	2,50	-
3644	446125,18	2267818,23	Картометрический метод	2,50	-
3645	446117,12	2267765,4	Картометрический метод	2,50	-
3646	446120,44	2267701,28	Картометрический метод	2,50	-
3647	446129,6	2267617,54	Картометрический метод	2,50	-
3648	446137,15	2267560,67	Картометрический метод	2,50	-
3649	446144,29	2267610,49	Картометрический метод	2,50	-
3650	446234,17	2267713,49	Картометрический метод	2,50	-
3651	446340,87	2267812,38	Картометрический метод	2,50	-
3652	446441,82	2267869,83	Картометрический метод	2,50	-
3653	446497,64	2267882,96	Картометрический метод	2,50	-
3654	446517,33	2267843,57	Картометрический метод	2,50	-
3655	446534,57	2267803,35	Картометрический метод	2,50	-
3656	446519,8	2267771,35	Картометрический метод	2,50	-



## Сведения о местоположении границ объекта

3657	446523,08	2267758,21	Картометрический метод	2,50	-
3658	446545,24	2267724,56	Картометрический метод	2,50	-
3659	446553,45	2267668,76	Картометрический метод	2,50	-
3660	446497,64	2267636,75	Картометрический метод	2,50	-
3661	446495,17	2267621,16	Картометрический метод	2,50	-
3662	446514,87	2267608,02	Картометрический метод	2,50	-
3663	446599,41	2267584,22	Картометрический метод	2,50	-
3664	446600,23	2267562,06	Картометрический метод	2,50	-
3665	446479,58	2267466,04	Картометрический метод	2,50	-
3666	446417,2	2267416,8	Картометрический метод	2,50	-
3667	446395,86	2267388,89	Картометрический метод	2,50	-
3668	446390,12	2267379,87	Картометрический метод	2,50	-
3669	446401,61	2267379,87	Картометрический метод	2,50	-
3670	446455,78	2267417,62	Картометрический метод	2,50	-
3671	446468,09	2267411,87	Картометрический метод	2,50	-
3672	446456,6	2267393,82	Картометрический метод	2,50	-
3610	446403,25	2267323,24	Картометрический метод	2,50	-
3673	446147,58	2267166,07	Картометрический метод	2,50	-
3674	446154,82	2267175,4	Картометрический метод	2,50	-
3675	446140,86	2267208,23	Картометрический метод	2,50	-
3676	446120,75	2267224,65	Картометрический метод	2,50	-
3677	446125,27	2267233,26	Картометрический метод	2,50	-
3678	446144,56	2267243,11	Картометрический метод	2,50	-
3679	446147,56	2267251,34	Картометрический метод	2,50	-
3680	446149,21	2267320,7	Картометрический метод	2,50	-
3681	446142,61	2267364,62	Картометрический метод	2,50	-
3682	446131,49	2267433,37	Картометрический метод	2,50	-
3683	446124,78	2267494,1	Картометрический метод	2,50	-
3684	446131,12	2267560,56	Картометрический метод	2,50	-
3685	446123,65	2267616,78	Картометрический метод	2,50	-
3686	446114,44	2267700,88	Картометрический метод	2,50	-
3687	446111,1	2267765,7	Картометрический метод	2,50	-
3688	446119,18	2267818,7	Картометрический метод	2,50	-
3689	446119,27	2267844,76	Картометрический метод	2,50	-
3690	446097,6	2267857,44	Картометрический метод	2,50	-
3691	446035,29	2267889,02	Картометрический метод	2,50	-
3692	445991,1	2267914,9	Картометрический метод	2,50	-
3693	445977,88	2267927,64	Картометрический метод	2,50	-
3694	445988,76	2267825,51	Картометрический метод	2,50	-
3695	445983,01	2267753,29	Картометрический метод	2,50	-
3696	446010,1	2267617,87	Картометрический метод	2,50	-
3697	446032,26	2267479,17	Картометрический метод	2,50	-
3698	446047,03	2267370,83	Картометрический метод	2,50	-
3699	446044,57	2267334,72	Картометрический метод	2,50	-
3700	446032,26	2267283,84	Картометрический метод	2,50	-
3701	446035,54	2267237,88	Картометрический метод	2,50	-
3702	446097,1	2267214,9	Картометрический метод	2,50	-
3703	446126,24	2267172,64	Картометрический метод	2,50	-
3673	446147,58	2267166,07	Картометрический метод	2,50	-

## Сведения о местоположении границ объекта

3704	455500,57	2267548,55	Картометрический метод	2,50	-
3705	455526,28	2267601,7	Картометрический метод	2,50	-
3706	455565,2	2267659,68	Картометрический метод	2,50	-
3707	455586,2	2267715,27	Картометрический метод	2,50	-
3708	455612,44	2267815,35	Картометрический метод	2,50	-
3709	455636,09	2267874,68	Картометрический метод	2,50	-
3710	455639,51	2267946,75	Картометрический метод	2,50	-
3711	455644,14	2268002,31	Картометрический метод	2,50	-
3712	455655,41	2268059,08	Картометрический метод	2,50	-
3713	455656,22	2268155,31	Картометрический метод	2,50	-
3714	455658,63	2268171,01	Картометрический метод	2,50	-
3715	455650,98	2268200	Картометрический метод	2,50	-
3716	455691,85	2268276,9	Картометрический метод	2,50	-
3717	455718,59	2268317,54	Картометрический метод	2,50	-
3718	455495,48	2268441,37	Картометрический метод	2,50	-
3719	455338,9	2268490,78	Картометрический метод	2,50	-
3720	455075,74	2268692,05	Картометрический метод	2,50	-
3721	454586,06	2268091,96	Картометрический метод	2,50	-
3722	454641,1	2268010,71	Картометрический метод	2,50	-
3723	454660,98	2267966,13	Картометрический метод	2,50	-
3724	454687,89	2267905,81	Картометрический метод	2,50	-
3725	454745,5	2267853,7	Картометрический метод	2,50	-
3726	454792,56	2267824,78	Картометрический метод	2,50	-
3727	454850,84	2267815,86	Картометрический метод	2,50	-
3728	454903,95	2267796,13	Картометрический метод	2,50	-
3729	455014,97	2267739,34	Картометрический метод	2,50	-
3730	455108,97	2267701,3	Картометрический метод	2,50	-
3731	455223,8	2267650,83	Картометрический метод	2,50	-
3732	455244,14	2267643,78	Картометрический метод	2,50	-
3733	455279,92	2267639,77	Картометрический метод	2,50	-
3734	455338,15	2267613,28	Картометрический метод	2,50	-
3735	455338,15	2267628,28	Картометрический метод	2,50	-
3736	455362,3	2267635,93	Картометрический метод	2,50	-
3737	455381,23	2267646	Картометрический метод	2,50	-
3738	455410,47	2267641,44	Картометрический метод	2,50	-
3739	455411,83	2267623,85	Картометрический метод	2,50	-
3740	455413,03	2267604,93	Картометрический метод	2,50	-
3741	455421,89	2267568,69	Картометрический метод	2,50	-
3742	455438,99	2267565,44	Картометрический метод	2,50	-
3743	455462,36	2267562,52	Картометрический метод	2,50	-
3704	455500,57	2267548,55	Картометрический метод	2,50	-
ЗУ3					
3744	446138,51	2273503,77	Картометрический метод	2,50	-
3745	446149,18	2273558,76	Картометрический метод	2,50	-
3746	446151,04	2273630,77	Картометрический метод	2,50	-
3747	446103,04	2273583,42	Картометрический метод	2,50	-
3748	446065,3	2273548,96	Картометрический метод	2,50	-
3749	446092,55	2273445,5	Картометрический метод	2,50	-
3744	446138,51	2273503,77	Картометрический метод	2,50	-
ЗУ4					
3750	459308,55	2267726,77	Картометрический метод	2,50	-

## Сведения о местоположении границ объекта

3751	459316,6	2267755,86	Картометрический метод	2,50	-
3752	459303,58	2267795,68	Картометрический метод	2,50	-
3753	459278,37	2267833,68	Картометрический метод	2,50	-
3754	459260,52	2267836,85	Картометрический метод	2,50	-
3755	459248,66	2267826,09	Картометрический метод	2,50	-
3756	459251,27	2267798,72	Картометрический метод	2,50	-
3757	459265,59	2267767,68	Картометрический метод	2,50	-
3758	459293,35	2267729,3	Картометрический метод	2,50	-
3750	459308,55	2267726,77	Картометрический метод	2,50	-
ЗУ5					
3759	459091,17	2268002,19	Картометрический метод	2,50	-
3760	459079,75	2268020,93	Картометрический метод	2,50	-
3761	459052,14	2268018,23	Картометрический метод	2,50	-
3762	459010,49	2268037,79	Картометрический метод	2,50	-
3763	458990,46	2268050,91	Картометрический метод	2,50	-
3764	458972,11	2268055,52	Картометрический метод	2,50	-
3765	458962,87	2268050,19	Картометрический метод	2,50	-
3766	458959,51	2268037,57	Картометрический метод	2,50	-
3767	458980,68	2268019,91	Картометрический метод	2,50	-
3768	459017,93	2268004,92	Картометрический метод	2,50	-
3769	459045,23	2267981,32	Картометрический метод	2,50	-
3770	459062,78	2267971,16	Картометрический метод	2,50	-
3771	459084,09	2267983,97	Картометрический метод	2,50	-
3759	459091,17	2268002,19	Картометрический метод	2,50	-
ЗУ6					
3772	452259,69	2263733,78	Картометрический метод	2,50	-
3773	452268,57	2263819,29	Картометрический метод	2,50	-
3774	452275,09	2263855,96	Картометрический метод	2,50	-
3775	452284,43	2263894,3	Картометрический метод	2,50	-
3776	452385,57	2264263,32	Картометрический метод	2,50	-
3777	452437,55	2264420,51	Картометрический метод	2,50	-
3778	452441,17	2264446,2	Картометрический метод	2,50	-
3779	452392,4	2264414,16	Картометрический метод	2,50	-
3780	452327,04	2264191,17	Картометрический метод	2,50	-
3781	452186,19	2264163,42	Картометрический метод	2,50	-
3782	451973,24	2264162,2	Картометрический метод	2,50	-
3783	451919,48	2264145,68	Картометрический метод	2,50	-
3784	451713,6	2264169,33	Картометрический метод	2,50	-
3785	451642,52	2264192,12	Картометрический метод	2,50	-
3786	451372,69	2264176,95	Картометрический метод	2,50	-
3787	451002,14	2264313,01	Картометрический метод	2,50	-
3788	450996,09	2264067,85	Картометрический метод	2,50	-
3789	450887,44	2263846,21	Картометрический метод	2,50	-
3790	450881,75	2263834,36	Картометрический метод	2,50	-
3791	450897,27	2263825,17	Картометрический метод	2,50	-
3792	450982,47	2263797,15	Картометрический метод	2,50	-
3793	451047,91	2263786,1	Картометрический метод	2,50	-
3794	451410,05	2263764,07	Картометрический метод	2,50	-
3795	451775,05	2263741,79	Картометрический метод	2,50	-
3796	451862,2	2263739,71	Картометрический метод	2,50	-
3772	452259,69	2263733,78	Картометрический метод	2,50	-

## Сведения о местоположении границ объекта

ЗУ7					
3797	455526,44	2262343,92	Картометрический метод	2,50	-
3798	455273,15	2262888,14	Картометрический метод	2,50	-
3799	455033,64	2263415,41	Картометрический метод	2,50	-
3800	454921,33	2263661,91	Картометрический метод	2,50	-
3801	454910,34	2263635,92	Картометрический метод	2,50	-
3802	454902,15	2263639,56	Картометрический метод	2,50	-
3803	454915,82	2263672,87	Картометрический метод	2,50	-
3804	454901,01	2263699,73	Картометрический метод	2,50	-
3805	454873,22	2263739,09	Картометрический метод	2,50	-
3806	454833,4	2263785,19	Картометрический метод	2,50	-
3807	454811,28	2263809,19	Картометрический метод	2,50	-
3808	454742,03	2263873,73	Картометрический метод	2,50	-
3809	454693,16	2263905,92	Картометрический метод	2,50	-
3810	454643,66	2263927,05	Картометрический метод	2,50	-
3811	454535,27	2263954,39	Картометрический метод	2,50	-
3812	454470,47	2263965,81	Картометрический метод	2,50	-
3813	454407,67	2263966,48	Картометрический метод	2,50	-
3814	454287,75	2263956,44	Картометрический метод	2,50	-
3815	454266,23	2263951,46	Картометрический метод	2,50	-
3816	454230,85	2263943,51	Картометрический метод	2,50	-
3817	454158,5	2263913,07	Картометрический метод	2,50	-
3818	454139,68	2263906,84	Картометрический метод	2,50	-
3819	454076,99	2263875,9	Картометрический метод	2,50	-
3820	453840,13	2263767,36	Картометрический метод	2,50	-
3821	453751,14	2263732,02	Картометрический метод	2,50	-
3822	453687,95	2263712,68	Картометрический метод	2,50	-
3823	453643,53	2263701,16	Картометрический метод	2,50	-
3824	453638,57	2263699,65	Картометрический метод	2,50	-
3825	453471,09	2263682,78	Картометрический метод	2,50	-
3826	453130,92	2263687,36	Картометрический метод	2,50	-
3827	452790,8	2263691,94	Картометрический метод	2,50	-
3828	452544,58	2263694,57	Картометрический метод	2,50	-
3829	452271,95	2263695,53	Картометрический метод	2,50	-
3830	452269,51	2263675,68	Картометрический метод	2,50	-
3831	452260,17	2263676,65	Картометрический метод	2,50	-
3832	452262,58	2263696,64	Картометрический метод	2,50	-
3833	451875,84	2263703,46	Картометрический метод	2,50	-
3834	451872,32	2263672,56	Картометрический метод	2,50	-
3835	451871,41	2263664,61	Картометрический метод	2,50	-
3836	451861,59	2263667,77	Картометрический метод	2,50	-
3837	451862,44	2263675,73	Картометрический метод	2,50	-
3838	451865,41	2263703,65	Картометрический метод	2,50	-
3839	451773,52	2263705,83	Картометрический метод	2,50	-
3840	451407,86	2263728,13	Картометрический метод	2,50	-
3841	451040,49	2263750,6	Картометрический метод	2,50	-
3842	450973,72	2263762,33	Картометрический метод	2,50	-
3843	450937,11	2263774,46	Картометрический метод	2,50	-
3844	450939,05	2263772,66	Картометрический метод	2,50	-
3845	450985,74	2263729,18	Картометрический метод	2,50	-
3846	450958,96	2263259,6	Картометрический метод	2,50	-

## Сведения о местоположении границ объекта

3847	450920,19	2262983,52	Картометрический метод	2,50	-
3848	450942,37	2262600,29	Картометрический метод	2,50	-
3849	450942,66	2262587,65	Картометрический метод	2,50	-
3850	450937,36	2262471,45	Картометрический метод	2,50	-
3851	451063,39	2262310,67	Картометрический метод	2,50	-
3852	451057,73	2262140,84	Картометрический метод	2,50	-
3853	451057,89	2262140,8	Картометрический метод	2,50	-
3854	451131,15	2262121,16	Картометрический метод	2,50	-
3855	451174,85	2262104,51	Картометрический метод	2,50	-
3856	451197,74	2262048,34	Картометрический метод	2,50	-
3857	451195,66	2262025,46	Картометрический метод	2,50	-
3858	451165,49	2261951,61	Картометрический метод	2,50	-
3859	451129,07	2261926,65	Картометрический метод	2,50	-
3860	451083,29	2261862,16	Картометрический метод	2,50	-
3861	451086,41	2261828,87	Картометрический метод	2,50	-
3862	451072,88	2261762,3	Картометрический метод	2,50	-
3863	451073,32	2261491,91	Картометрический метод	2,50	-
3864	451108,91	2261387,81	Картометрический метод	2,50	-
3865	451169,4	2261221,72	Картометрический метод	2,50	-
3866	451206,81	2261076,51	Картометрический метод	2,50	-
3867	451362,3	2261035,15	Картометрический метод	2,50	-
3868	451576,5	2260926,12	Картометрический метод	2,50	-
3869	451796,99	2261171,59	Картометрический метод	2,50	-
3870	452571,16	2262036,98	Картометрический метод	2,50	-
3871	452781,81	2261980,84	Картометрический метод	2,50	-
3872	453673,68	2261745,51	Картометрический метод	2,50	-
3873	453672,94	2261764,37	Картометрический метод	2,50	-
3874	453726,46	2261748,49	Картометрический метод	2,50	-
3875	453697,59	2261761,47	Картометрический метод	2,50	-
3876	453674,15	2261784,96	Картометрический метод	2,50	-
3877	453680,16	2261800,27	Картометрический метод	2,50	-
3878	453687,8	2261867,53	Картометрический метод	2,50	-
3879	453708,54	2262057,82	Картометрический метод	2,50	-
3880	453710,72	2262157,34	Картометрический метод	2,50	-
3881	453691,07	2262192,33	Картометрический метод	2,50	-
3882	453671,42	2262197,79	Картометрический метод	2,50	-
3883	453632,12	2262190,14	Картометрический метод	2,50	-
3884	453575,34	2262210,92	Картометрический метод	2,50	-
3885	453551,32	2262260,13	Картометрический метод	2,50	-
3886	453560,06	2262317	Картометрический метод	2,50	-
3887	453545,86	2262354,18	Картометрический метод	2,50	-
3888	453543,68	2262373,86	Картометрический метод	2,50	-
3889	453578,62	2262417,61	Картометрический метод	2,50	-
3890	453601,54	2262443,86	Картометрический метод	2,50	-
3891	453657,23	2262455,89	Картометрический метод	2,50	-
3892	453694,35	2262427,45	Картометрический метод	2,50	-
3893	453724,92	2262451,51	Картометрический метод	2,50	-
3894	453741,3	2262525,88	Картометрический метод	2,50	-
3895	453764,22	2262601,34	Картометрический метод	2,50	-
3896	453780,6	2262709,6	Картометрический метод	2,50	-
3897	453788,54	2262826,57	Картометрический метод	2,50	-

## Сведения о местоположении границ объекта

3898	453792,63	2263010,4	Картометрический метод	2,50	-
3899	453809,02	2263175,37	Картометрический метод	2,50	-
3900	453821,24	2263300,15	Картометрический метод	2,50	-
3901	453825,61	2263350,46	Картометрический метод	2,50	-
3902	453835,44	2263367,95	Картометрический метод	2,50	-
3903	453876,93	2263389,83	Картометрический метод	2,50	-
3904	453950,08	2263400,76	Картометрический метод	2,50	-
3905	454004,67	2263336,24	Картометрический метод	2,50	-
3906	454023,23	2263337,33	Картометрический метод	2,50	-
3907	454019,96	2263382,17	Картометрический метод	2,50	-
3908	454028,69	2263400,76	Картометрический метод	2,50	-
3909	454061,45	2263377,8	Картометрический метод	2,50	-
3910	454084,37	2263352,64	Картометрический метод	2,50	-
3911	454119,31	2263337,33	Картометрический метод	2,50	-
3912	454171,72	2263330,77	Картометрический метод	2,50	-
3913	454207,75	2263341,7	Картометрический метод	2,50	-
3914	454260,15	2263306,71	Картометрический метод	2,50	-
3915	454247,05	2263171,1	Картометрический метод	2,50	-
3916	454257,97	2263139,39	Картометрический метод	2,50	-
3917	454131,32	2263031,12	Картометрический метод	2,50	-
3918	454129,14	2262978,63	Картометрический метод	2,50	-
3919	454185,91	2262871,45	Картометрический метод	2,50	-
3920	454242,68	2262803,65	Картометрический метод	2,50	-
3921	454203,38	2262669,14	Картометрический метод	2,50	-
3922	454289,63	2262575,09	Картометрический метод	2,50	-
3923	454185,91	2262057,81	Картометрический метод	2,50	-
3924	454166,26	2261960,48	Картометрический метод	2,50	-
3925	454178,27	2261924,4	Картометрический метод	2,50	-
3926	454231,77	2261897,06	Картометрический метод	2,50	-
3927	454262,34	2261900,34	Картометрический метод	2,50	-
3928	454267,8	2261895,96	Картометрический метод	2,50	-
3929	454266,7	2261864,25	Картометрический метод	2,50	-
3930	454314,74	2261851,12	Картометрический метод	2,50	-
3931	454353,91	2261850,3	Картометрический метод	2,50	-
3932	454351,65	2261821,05	Картометрический метод	2,50	-
3933	454185,66	2261815,04	Картометрический метод	2,50	-
3934	454135,43	2261813,94	Картометрический метод	2,50	-
3935	454061,19	2261787,7	Картометрический метод	2,50	-
3936	453952,01	2261806,29	Картометрический метод	2,50	-
3937	453781,86	2261770,12	Картометрический метод	2,50	-
3938	453965,52	2261803,26	Картометрический метод	2,50	-
3939	454076,52	2261783,41	Картометрический метод	2,50	-
3940	454158,94	2261808,57	Картометрический метод	2,50	-
3941	454194,92	2261808,97	Картометрический метод	2,50	-
3942	454457,08	2261797,73	Картометрический метод	2,50	-
3943	454495,58	2261858,07	Картометрический метод	2,50	-
3944	454618,28	2261906,06	Картометрический метод	2,50	-
3945	454829,87	2261938,92	Картометрический метод	2,50	-
3946	455036,13	2261760,53	Картометрический метод	2,50	-
3947	455188,91	2261788,1	Картометрический метод	2,50	-
3948	455270,16	2261794,13	Картометрический метод	2,50	-



## Сведения о местоположении границ объекта

3949	455412,67	2261817,71	Картометрический метод	2,50	-
3950	455415,99	2261818,85	Картометрический метод	2,50	-
3951	455402,74	2261817,63	Картометрический метод	2,50	-
3952	455259,71	2261804,51	Картометрический метод	2,50	-
3953	455185,48	2261801,23	Картометрический метод	2,50	-
3954	455035,9	2261772,8	Картометрический метод	2,50	-
3955	454820,81	2261959,8	Картометрический метод	2,50	-
3956	454604,64	2261920,98	Картометрический метод	2,50	-
3957	454482,08	2261877,24	Картометрический метод	2,50	-
3958	454438,41	2261817,09	Картометрический метод	2,50	-
3959	454357,56	2261819,71	Картометрический метод	2,50	-
3960	454360,75	2261851,06	Картометрический метод	2,50	-
3961	454369,55	2261857,35	Картометрический метод	2,50	-
3962	454399,31	2261945,24	Картометрический метод	2,50	-
3963	454489,33	2262219,81	Картометрический метод	2,50	-
3964	454530,35	2262219,81	Картометрический метод	2,50	-
3965	454600,43	2262192,44	Картометрический метод	2,50	-
3966	454602,14	2262159,94	Картометрический метод	2,50	-
3967	454564,54	2262089,82	Картометрический метод	2,50	-
3968	454579,92	2262041,93	Картометрический метод	2,50	-
3969	454627,78	2261999,17	Картометрический метод	2,50	-
3970	454766,23	2262011,15	Картометрический метод	2,50	-
3971	454797	2262019,7	Картометрический метод	2,50	-
3972	454805,64	2262069,18	Картометрический метод	2,50	-
3973	454829,76	2262072,12	Картометрический метод	2,50	-
3974	454860,93	2262039,75	Картометрический метод	2,50	-
3975	454954,44	2262024,45	Картометрический метод	2,50	-
3976	455032,92	2261994,37	Картометрический метод	2,50	-
3977	455094,57	2261940,2	Картометрический метод	2,50	-
3978	455124,64	2261941,71	Картометрический метод	2,50	-
3979	455151,71	2261977,82	Картометрический метод	2,50	-
3980	455169,75	2262066,59	Картометрический метод	2,50	-
3981	455166,75	2262080,13	Картометрический метод	2,50	-
3982	455189,32	2262091,31	Картометрический метод	2,50	-
3983	455232,15	2262080,97	Картометрический метод	2,50	-
3984	455243,22	2262070,62	Картометрический метод	2,50	-
3985	455226,98	2262018,9	Картометрический метод	2,50	-
3986	455228,46	2261981,96	Картометрический метод	2,50	-
3987	455241,01	2261973,84	Картометрический метод	2,50	-
3988	455314,85	2261985,66	Картометрический метод	2,50	-
3989	455332,57	2262010,04	Картометрический метод	2,50	-
3990	455344,38	2262058,06	Картометрический метод	2,50	-
3991	455384,99	2262082,44	Картометрический метод	2,50	-
3992	455388,68	2262112	Картометрический метод	2,50	-
3993	455416,74	2262148,94	Картометрический метод	2,50	-
3994	455422,65	2262177,01	Картометрический метод	2,50	-
3995	455515,33	2262284,29	Картометрический метод	2,50	-
3797	455526,44	2262343,92	Картометрический метод	2,50	-
3996	452211,46	2261730,89	Картометрический метод	2,50	-
3997	452238,75	2261773,54	Картометрический метод	2,50	-



## Сведения о местоположении границ объекта

3998	452302,08	2261845,72	Картометрический метод	2,50	-
3999	452318,45	2261874,16	Картометрический метод	2,50	-
4000	452315,18	2261885,09	Картометрический метод	2,50	-
4001	452302,08	2261889,47	Картометрический метод	2,50	-
4002	452258,4	2261899,31	Картометрический метод	2,50	-
4003	452240,94	2261928,84	Картометрический метод	2,50	-
4004	452236,57	2261939,77	Картометрический метод	2,50	-
4005	452136,12	2261962,74	Картометрический метод	2,50	-
4006	452104,46	2261950,71	Картометрический метод	2,50	-
4007	452090,27	2261932,12	Картометрический метод	2,50	-
4008	452088,08	2261877,44	Картометрический метод	2,50	-
4009	452128,48	2261809,63	Картометрический метод	2,50	-
4010	452143,77	2261807,45	Картометрический метод	2,50	-
4011	452181,98	2261738,55	Картометрический метод	2,50	-
3996	452211,46	2261730,89	Картометрический метод	2,50	-
4012	451643,78	2261392,98	Картометрический метод	2,50	-
4013	451687,45	2261419,22	Картометрический метод	2,50	-
4014	451733,3	2261432,35	Картометрический метод	2,50	-
4015	451757,32	2261465,15	Картометрический метод	2,50	-
4016	451622,78	2262329,1	Картометрический метод	2,50	-
4017	451513,38	2262350,97	Картометрический метод	2,50	-
4018	451459,78	2262169,43	Картометрический метод	2,50	-
4019	451455,4	2262100,53	Картометрический метод	2,50	-
4020	451558,23	2262057,88	Картометрический метод	2,50	-
4021	451569,17	2262049,14	Картометрический метод	2,50	-
4022	451623,87	2262044,76	Картометрический метод	2,50	-
4023	451647,94	2262008,67	Картометрический метод	2,50	-
4024	451642,47	2261996,64	Картометрический метод	2,50	-
4025	451624,96	2262003,2	Картометрический метод	2,50	-
4026	451611,84	2262015,23	Картометрический метод	2,50	-
4027	451591,05	2262010,86	Картометрический метод	2,50	-
4028	451544,01	2261882,91	Картометрический метод	2,50	-
4029	451597,61	2261826,04	Картометрический метод	2,50	-
4030	451627,15	2261758,24	Картометрический метод	2,50	-
4031	451638,09	2261694,81	Картометрический метод	2,50	-
4032	451638,09	2261679,5	Картометрический метод	2,50	-
4033	451609,1	2261613,33	Картометрический метод	2,50	-
4034	451579,01	2261572,87	Картометрический метод	2,50	-
4035	451569,71	2261546,62	Картометрический метод	2,50	-
4036	451569,17	2261525,3	Картометрический метод	2,50	-
4037	451578,47	2261502,33	Картометрический метод	2,50	-
4038	451603,63	2261465,15	Картометрический метод	2,50	-
4012	451643,78	2261392,98	Картометрический метод	2,50	-
4039	451888,86	2262397,26	Картометрический метод	2,50	-
4040	451893,39	2262405,86	Картометрический метод	2,50	-
4041	451894,02	2262405,76	Картометрический метод	2,50	-
4042	451913,16	2262433,74	Картометрический метод	2,50	-
4043	451958,09	2262735,41	Картометрический метод	2,50	-
4044	451960,71	2262753,34	Картометрический метод	2,50	-

## Сведения о местоположении границ объекта

4045	451962,41	2262769,69	Картометрический метод	2,50	-
4046	451952,83	2262788,81	Картометрический метод	2,50	-
4047	451914,98	2262809,75	Картометрический метод	2,50	-
4048	451860,63	2262836,72	Картометрический метод	2,50	-
4049	451823,99	2262854,84	Картометрический метод	2,50	-
4050	451816,4	2262859,46	Картометрический метод	2,50	-
4051	451535,76	2262855,24	Картометрический метод	2,50	-
4052	451529,32	2262838,53	Картометрический метод	2,50	-
4053	451515,03	2262759,22	Картометрический метод	2,50	-
4054	451514,83	2262679,7	Картометрический метод	2,50	-
4055	451512,01	2262647,29	Картометрический метод	2,50	-
4056	451511,41	2262618,1	Картометрический метод	2,50	-
4057	451512,21	2262604,21	Картометрический метод	2,50	-
4058	451520,67	2262587,1	Картометрический метод	2,50	-
4059	451536,57	2262568,98	Картометрический метод	2,50	-
4060	451557,51	2262555,29	Картометрический метод	2,50	-
4061	451577,03	2262550,05	Картометрический метод	2,50	-
4062	451597,97	2262539,99	Картометрический метод	2,50	-
4063	451615,48	2262525,09	Картометрический метод	2,50	-
4064	451619,91	2262506,17	Картометрический метод	2,50	-
4065	451618,78	2262440,64	Картометрический метод	2,50	-
4066	451886,07	2262396,24	Картометрический метод	2,50	-
4039	451888,86	2262397,26	Картометрический метод	2,50	-
4067	451814,93	2261192,85	Картометрический метод	2,50	-
4068	452494,83	2261953,45	Картометрический метод	2,50	-
4069	452396,65	2261905,87	Картометрический метод	2,50	-
4070	452210,67	2261688,24	Картометрический метод	2,50	-
4071	452118,78	2261547,17	Картометрический метод	2,50	-
4072	452071,73	2261508,9	Картометрический метод	2,50	-
4073	452023,6	2261438,91	Картометрический метод	2,50	-
4074	451984,22	2261403,91	Картометрический метод	2,50	-
4075	451934,99	2261385,32	Картометрический метод	2,50	-
4076	451835,44	2261363,45	Картометрический метод	2,50	-
4077	451790,59	2261326,26	Картометрический метод	2,50	-
4067	451814,93	2261192,85	Картометрический метод	2,50	-
ЗУ8					
4078	455637,82	2262103,13	Картометрический метод	2,50	-
4079	455579,06	2262229,24	Картометрический метод	2,50	-
4080	455561,67	2262192,26	Картометрический метод	2,50	-
4081	455555,66	2262172,03	Картометрический метод	2,50	-
4082	455548,02	2262148,52	Картометрический метод	2,50	-
4083	455536,01	2262119,54	Картометрический метод	2,50	-
4084	455543,11	2262085,64	Картометрический метод	2,50	-
4085	455555,39	2262075,51	Картометрический метод	2,50	-
4086	455577,5	2262072,51	Картометрический метод	2,50	-
4087	455599,33	2262085,9	Картометрический метод	2,50	-
4088	455614,89	2262100,67	Картометрический метод	2,50	-
4078	455637,82	2262103,13	Картометрический метод	2,50	-

## 3. Сведения о характерных точках части (частей) границы объекта

## Сведения о местоположении границ объекта

Обозначение характерных точек части границы	Координаты, м		Метод определения координат характерной точки	Средняя квадратическая погрешность положения характерной точки (Mt), м	Описание обозначения точки на местности (при наличии)
	X	Y			
1	2	3	4	5	6
Часть № _					
-	-	-	-	-	-

## ОПИСАНИЕ МЕСТОПОЛОЖЕНИЯ ГРАНИЦ

4.4 Производственная зона сельскохозяйственных предприятий в с.Ермо-Николаевка

(наименование объекта местоположение границ, которого описано (далее - объект)

## Раздел 1

Сведения об объекте		
№ п/п	Характеристики объекта	Описание характеристик
1	2	3
1	Местоположение объекта	<i>Российская Федерация, Рязанская область, р-н Пителинский, с/п Ермо-Николаевское, с Ермо-Николаевка</i>
2	Площадь объекта $\pm$ величина погрешности определения площади ( $P \pm \Delta P$ )	<i>20788кв.м. <math>\pm</math> 50кв.м.</i>
3	Иные характеристики объекта	<i>Номер зоны: -</i>

## Раздел 2

Сведения о местоположении границ объекта					
1. Система координат <u>МСК-62</u>					
2. Сведения о характерных точках границ объекта					
Обозначение характерных точек границ	Координаты, м		Метод определения координат характерной точки	Средняя квадратическая погрешность положения характерной точки (Мт), м	Описание обозначения точки на местности (при наличии)
	X	Y			
1	2	3	4	5	6
1	451401,72	2268554,18	Картометрический метод	2,50	-
2	451396,61	2268632,65	Картометрический метод	2,50	-
3	451268,74	2268609,06	Картометрический метод	2,50	-
4	451249,07	2268605,43	Картометрический метод	2,50	-
5	451097,62	2268577,49	Картометрический метод	2,50	-
6	451098,52	2268483,35	Картометрический метод	2,50	-
7	451214,36	2268500,91	Картометрический метод	2,50	-
8	451208,41	2268572,1	Картометрический метод	2,50	-
9	451248,94	2268568,34	Картометрический метод	2,50	-
10	451268,86	2268566,5	Картометрический метод	2,50	-
1	451401,72	2268554,18	Картометрический метод	2,50	-
3. Сведения о характерных точках части (частей) границы объекта					
Обозначение характерных точек части границы	Координаты, м		Метод определения координат характерной точки	Средняя квадратическая погрешность положения характерной точки (Мт), м	Описание обозначения точки на местности (при наличии)
	X	Y			
1	2	3	4	5	6
Часть № _					
-	-	-	-	-	-

## ОПИСАНИЕ МЕСТОПОЛОЖЕНИЯ ГРАНИЦ

4.4 Производственная зона сельскохозяйственных предприятий

(наименование объекта местоположение границ, которого описано (далее - объект)

## Раздел 1

Сведения об объекте		
№ п/п	Характеристики объекта	Описание характеристик
1	2	3
1	Местоположение объекта	<i>Российская Федерация, Рязанская область, р-н Пителинский, с/п Ермо-Николаевское</i>
2	Площадь объекта $\pm$ величина погрешности определения площади ( $P \pm \Delta P$ )	<i>24451 кв.м. <math>\pm</math> 74 кв.м.</i>
3	Иные характеристики объекта	<i>Номер зоны: -</i>

## Раздел 2

Сведения о местоположении границ объекта					
1. Система координат <u>МСК-62</u>					
2. Сведения о характерных точках границ объекта					
Обозначение характерных точек границ	Координаты, м		Метод определения координат характерной точки	Средняя квадратическая погрешность положения характерной точки (Mt), м	Описание обозначения точки на местности (при наличии)
	X	Y			
1	2	3	4	5	6
ЗУ(1)					
1	453593,67	2267435,84	Картометрический метод	2,50	-
2	453595,53	2267684,52	Картометрический метод	2,50	-
3	453523,89	2267689,71	Картометрический метод	2,50	-
4	453508,42	2267446,81	Картометрический метод	2,50	-
5	453529,76	2267444,06	Картометрический метод	2,50	-
6	453529,76	2267444,09	Картометрический метод	2,50	-
7	453579,2	2267437,7	Картометрический метод	2,50	-
1	453593,67	2267435,84	Картометрический метод	2,50	-
ЗУ(2)					
8	458175,9	2266489,01	Картометрический метод	2,50	-
9	458174,36	2266589,87	Картометрический метод	2,50	-
10	458092,97	2266515,24	Картометрический метод	2,50	-
11	458126,65	2266481,96	Картометрический метод	2,50	-
8	458175,9	2266489,01	Картометрический метод	2,50	-
3. Сведения о характерных точках части (частей) границы объекта					
Обозначение характерных точек части границы	Координаты, м		Метод определения координат характерной точки	Средняя квадратическая погрешность положения характерной точки (Mt), м	Описание обозначения точки на местности (при наличии)
	X	Y			
1	2	3	4	5	6
Часть № -					
-	-	-	-	-	-



## ОПИСАНИЕ МЕСТОПОЛОЖЕНИЯ ГРАНИЦ

5.6 Зона озелененных территорий специального назначения в с.Высокие Поляны

(наименование объекта местоположение границ, которого описано (далее - объект)

## Раздел 1

Сведения об объекте		
№ п/п	Характеристики объекта	Описание характеристик
1	2	3
1	Местоположение объекта	<i>Российская Федерация, Рязанская область, р-н Пителинский, с/п Ермо-Николаевское, с Высокие Поляны</i>
2	Площадь объекта $\pm$ величина погрешности определения площади ( $P \pm \Delta P$ )	<i>29641 кв.м. <math>\pm</math> 60 кв.м.</i>
3	Иные характеристики объекта	<i>Номер зоны: -</i>

## Раздел 2

Сведения о местоположении границ объекта					
1. Система координат <u>МСК-62</u>					
2. Сведения о характерных точках границ объекта					
Обозначение характерных точек границ	Координаты, м		Метод определения координат характерной точки	Средняя квадратическая погрешность положения характерной точки (Mt), м	Описание обозначения точки на местности (при наличии)
	X	Y			
1	2	3	4	5	6
1	456280,77	2267080,6	Картометрический метод	2,50	-
2	456284,8	2267084,21	Картометрический метод	2,50	-
3	456293,86	2267101,28	Картометрический метод	2,50	-
4	456319,37	2267185,67	Картометрический метод	2,50	-
5	456327,22	2267227,48	Картометрический метод	2,50	-
6	456326,66	2267231,57	Картометрический метод	2,50	-
7	456325,3	2267236,55	Картометрический метод	2,50	-
8	456321,3	2267245,61	Картометрический метод	2,50	-
9	456319,02	2267236,13	Картометрический метод	2,50	-
10	456274,74	2267273,32	Картометрический метод	2,50	-
11	456152,7	2267304,33	Картометрический метод	2,50	-
12	456140,39	2267305,87	Картометрический метод	2,50	-
13	456127,23	2267304,11	Картометрический метод	2,50	-
14	456117,45	2267300,3	Картометрический метод	2,50	-
15	456103,78	2267289,93	Картометрический метод	2,50	-
16	456093,53	2267273,32	Картометрический метод	2,50	-
17	456079,42	2267236,78	Картометрический метод	2,50	-
18	456047,89	2267152,88	Картометрический метод	2,50	-
19	456045,07	2267129,15	Картометрический метод	2,50	-
20	456050,92	2267112,16	Картометрический метод	2,50	-
21	456185,92	2267093,2	Картометрический метод	2,50	-
1	456280,77	2267080,6	Картометрический метод	2,50	-
22	456246	2267115,75	Картометрический метод	2,50	-
23	456277,8	2267220,95	Картометрический метод	2,50	-
24	456140,39	2267255,87	Картометрический метод	2,50	-
25	456126,14	2267218,98	Картометрический метод	2,50	-
26	456094,69	2267135,29	Картометрический метод	2,50	-
22	456246	2267115,75	Картометрический метод	2,50	-
3. Сведения о характерных точках части (частей) границы объекта					
Обозначение характерных точек части границы	Координаты, м		Метод определения координат характерной точки	Средняя квадратическая погрешность положения характерной точки (Mt), м	Описание обозначения точки на местности (при наличии)
	X	Y			
1	2	3	4	5	6

## Сведения о местоположении границ объекта

Часть № -

-	-	-	-	-	-
---	---	---	---	---	---

## ОПИСАНИЕ МЕСТОПОЛОЖЕНИЯ ГРАНИЦ

6.1 Зона кладбищ в с.Высокие Поляны

(наименование объекта местоположение границ, которого описано (далее - объект)

## Раздел 1

Сведения об объекте		
№ п/п	Характеристики объекта	Описание характеристик
1	2	3
1	Местоположение объекта	<i>Российская Федерация, Рязанская область, р-н Пителинский, с/п Ермо-Николаевское, с Высокие Поляны</i>
2	Площадь объекта $\pm$ величина погрешности определения площади ( $P \pm \Delta P$ )	<i>17368 кв.м. <math>\pm</math> 46 кв.м.</i>
3	Иные характеристики объекта	<i>Номер зоны: -</i>

## Раздел 2

Сведения о местоположении границ объекта					
1. Система координат <u>МСК-62</u>					
2. Сведения о характерных точках границ объекта					
Обозначение характерных точек границ	Координаты, м		Метод определения координат характерной точки	Средняя квадратическая погрешность положения характерной точки (Мт), м	Описание обозначения точки на местности (при наличии)
	X	Y			
1	2	3	4	5	6
1	456246	2267115,75	Картометрический метод	2,50	-
2	456277,8	2267220,95	Картометрический метод	2,50	-
3	456140,39	2267255,87	Картометрический метод	2,50	-
4	456126,14	2267218,98	Картометрический метод	2,50	-
5	456094,69	2267135,29	Картометрический метод	2,50	-
1	456246	2267115,75	Картометрический метод	2,50	-
3. Сведения о характерных точках части (частей) границы объекта					
Обозначение характерных точек части границы	Координаты, м		Метод определения координат характерной точки	Средняя квадратическая погрешность положения характерной точки (Мт), м	Описание обозначения точки на местности (при наличии)
	X	Y			
1	2	3	4	5	6
Часть № -					
-	-	-	-	-	-

## ОПИСАНИЕ МЕСТОПОЛОЖЕНИЯ ГРАНИЦ

6.1 Зона кладбищ

(наименование объекта местоположение границ, которого описано (далее - объект)

## Раздел 1

Сведения об объекте		
№ п/п	Характеристики объекта	Описание характеристик
1	2	3
1	Местоположение объекта	<i>Российская Федерация, Рязанская область, р-н Пителинский, с/п Ермо-Николаевское</i>
2	Площадь объекта $\pm$ величина погрешности определения площади ( $P \pm \Delta P$ )	<i>23319 кв.м. <math>\pm</math> 75 кв.м.</i>
3	Иные характеристики объекта	<i>Номер зоны: -</i>

## Раздел 2

Сведения о местоположении границ объекта					
1. Система координат <u>МСК-62</u>					
2. Сведения о характерных точках границ объекта					
Обозначение характерных точек границ	Координаты, м		Метод определения координат характерной точки	Средняя квадратическая погрешность положения характерной точки (Mt), м	Описание обозначения точки на местности (при наличии)
	X	Y			
1	2	3	4	5	6
ЗУ(1)					
1	455625,17	2263203,29	Картометрический метод	2,50	-
2	455601,56	2263325,26	Картометрический метод	2,50	-
3	455490,09	2263314,11	Картометрический метод	2,50	-
4	455523,53	2263184,93	Картометрический метод	2,50	-
1	455625,17	2263203,29	Картометрический метод	2,50	-
ЗУ(2)					
5	450604,47	2267387,36	Картометрический метод	2,50	-
6	450608,19	2267429,93	Картометрический метод	2,50	-
7	450585,42	2267476,57	Картометрический метод	2,50	-
8	450553,8	2267460,72	Картометрический метод	2,50	-
9	450497,32	2267456,88	Картометрический метод	2,50	-
10	450504,53	2267355,86	Картометрический метод	2,50	-
11	450551,11	2267369,85	Картометрический метод	2,50	-
12	450578,48	2267369,01	Картометрический метод	2,50	-
13	450578,95	2267387,97	Картометрический метод	2,50	-
5	450604,47	2267387,36	Картометрический метод	2,50	-
3. Сведения о характерных точках части (частей) границы объекта					
Обозначение характерных точек части границы	Координаты, м		Метод определения координат характерной точки	Средняя квадратическая погрешность положения характерной точки (Mt), м	Описание обозначения точки на местности (при наличии)
	X	Y			
1	2	3	4	5	6
Часть № -					
-	-	-	-	-	-