ГЛАВНОЕ УПРАВЛЕНИЕ АРХИТЕКТУРЫ И ГРАДОСТРОИТЕЛЬСТВА РЯЗАНСКОЙ ОБЛАСТИ

П О С Т А Н О В Л Е Н И Е

«11» мая 2022 г. № 661-п

Об утверждении генерального плана муниципального образования – Дмитриевское сельское поселение Касимовского муниципального района Рязанской области

На основании статей 23-25 Градостроительного кодекса Российской Федерации, статьи 2 Закона Рязанской области от 28.12.2018 № 106-ОЗ «О перераспределении отдельных полномочий в области градостроительной деятельности между органами местного самоуправления муниципальных образований Рязанской области и органами государственной власти Рязанской области», с учетом заключения о результатах общественных обсуждений от 18.10.2022 по проекту генерального плана муниципального образования – Дмитриевское сельское поселение Касимовского муниципального района Рязанской области, руководствуясь постановлением Правительства Рязанской области от 06.08.2008 № 153 «Об утверждении Положения о главном управлении архитектуры и градостроительства Рязанской области», распоряжением Губернатора Рязанской области от 22.09.2022 № 372-рг, главное управление архитектуры и градостроительства Рязанской области ПОСТАНОВЛЯЕТ:

1. Утвердить прилагаемый генеральный план муниципального образования – Дмитриевское сельское поселение Касимовского муниципального района Рязанской области.

2. Настоящее постановление вступает в силу со дня его официального опубликования.

3. Государственному казенному учреждению Рязанской области «Центр градостроительного развития Рязанской области» обеспечить доступ к генеральному плану муниципального образования – Дмитриевское сельское поселение Касимовского муниципального района Рязанской области в федеральной государственной информационной системе территориального планирования и размещение в государственных информационных системах обеспечения градостроительной деятельности в соответствии с требованиями

Градостроительного кодекса Российской Федерации.

4. Отделу кадровой работы и делопроизводства обеспечить опубликование настоящего постановления в сетевом издании «Рязанские ведомости» (www.rv-ryazan.ru) и на официальном интернет-портале правовой информации (www.pravo.gov.ru) в течение двух дней со дня его издания.

5. Отделу информационного обеспечения градостроительной деятельности разместить настоящее постановление на официальном сайте главного управления архитектуры и градостроительства Рязанской области в сети «Интернет».

6. Предложить главе муниципального образования – Касимовский муниципальный район Рязанской области, главе муниципального образования – Дмитриевское сельское поселение Касимовского муниципального района Рязанской области обеспечить размещение настоящего постановления на официальном сайте муниципального образования в сети «Интернет», публикацию в средствах массовой информации.

7. Кадастровому сектору проектного отдела государственного казенного учреждения Рязанской области «Центр градостроительного развития Рязанской области» направить информацию о границах населенных пунктов в филиал федерального государственного бюджетного учреждения «Федеральная кадастровая палата Федеральной службы государственной регистрации, кадастра и картографии» по Рязанской области для внесения сведений в Единый государственный реестр недвижимости (ЕГРН) в течение 5 рабочих дней со дня опубликования настоящего постановления на официальном интернет-портале правовой информации (www.pravo.gov.ru).

8. Признать не подлежащим применению решение Думы Касимовского муниципального района Рязанской области от 29.03.2018 № 363-VСД «Об утверждении Генерального плана муниципального образования – Дмитриевское сельское поселение Касимовского муниципального района Рязанской области и Правил землепользования и застройки муниципального образования – Дмитриевское сельское поселение Касимовского муниципального района Рязанской области».

9. Контроль за исполнением настоящего постановления возложить на заместителя начальника главного управления архитектуры и градостроительства Рязанской области Н.А. Дыкину.

И.о. начальника Р.В. Шашкин

Утвержден постановлением
главного управления архитектуры
и градостроительства
Рязанской области
от 11 ноября 2022 г. № 661-п

ГЕНЕРАЛЬНЫЙ ПЛАН

муниципального образования - Дмитриевское сельское поселение Касимовского муниципального района Рязанской области

ПОЛОЖЕНИЕ О ТЕРРИТОРИАЛЬНОМ ПЛАНИРОВАНИИ

1. Сведения о видах, назначении и наименованиях планируемых для размещения объектов местного значения поселения, городского округа, их основные характеристики, их местоположение.

Формирование перечня объектов капитального строительства производилось с учетом:

- действующих целевых областных и районных программ, а также программ муниципального образования - Дмитриевское сельское поселение;
- наличия обоснований целесообразности строительства объектов в составе инвестиционных проектов.

На территории муниципального образования - Дмитриевское сельское поселение Касимовского муниципального района Рязанской области строительство и реконструкция объектов местного значения поселения не планируется.

2. Параметры функциональных зон, а также сведения о планируемых для размещения в них объектах федерального значения, объектах регионального значения, объектах местного значения, за исключением линейных объектов.

Согласно пункту 5 статьи 1 Градостроительного кодекса Российской Федерации, функциональные зоны - это зоны, для которых документами территориального планирования определены границы и функциональное назначение. Утверждение в документах территориального планирования границ функциональных зон не влечет за собой изменение правового режима земель, находящихся в границах указанных зон. При установлении функциональных зон учтены положения Градостроительного, Земельного и Водного кодексов Российской Федерации, требования специальных нормативов и правил, касающиеся зон с нормируемым режимом градостроительной деятельности.

Жилые зоны предназначены для размещения преимущественно индивидуальных жилых домов с приусадебными земельными участками, малоэтажных многоквартирных и блокированных жилых домов, объектов государственного и делового управления, коммунально-бытового обслуживания, здравоохранения, образования, культуры, спорта, торговли и общественного питания, а также необходимых объектов инженерной и транспортной инфраструктуры.

Зона транспортной инфраструктуры предназначена для размещения автомобильного транспорта, объектов дорожного сервиса и улично-дорожной сети.

Зона сельскохозяйственного использования предназначена для осуществления хозяйственной деятельности, связанной с выращиванием продукции сельскохозяйственного производства.

Зона сельскохозяйственных угодий сформирована для выделения территорий сельскохозяйственных угодий в составе земель сельскохозяйственного назначения.

Согласно статьи 79 Земельного кодекса Российской Федерации к сельскохозяйственным угодьям относят пашни, сенокосы, пастбища, залежи, земли, занятые многолетними насаждениями.

Производственная зона сельскохозяйственных предприятий предназначена для размещения животноводческих, птицеводческих и звероводческих предприятий, предприятий по хранению и переработке сельскохозяйственной продукции.

Функциональная зона лесов предназначена для охраны, защиты и воспроизводства лесов, а также для сохранения и восстановления природных ландшафтов.

Зона озелененных территорий специального назначения предназначена для формирования озелененных участков, выполняющих защитные и санитарно-гигиенические функций.

Зона кладбищ предназначена для размещения кладбищ, мест захоронения и соответствующих культовых сооружений, для которых необходима организация санитарно-защитной зоны в соответствии с требованиями технических регламентов.

2.1. Перечень функциональных зон.

Код объекта	Значение	Условные обозначения
		существующий
Функциональные зоны		
701010100	Жилые зоны	1
701010405	Зона транспортной инфраструктуры	
701010500	Зоны сельскохозяйственного использования	4.2
701010501	Зона сельскохозяйственных угодий	4.3
701010503	Производственная зона сельскохозяйственных предприятий	4.4
701010605	Зона лесов	

Код объекта	Значение	Условные обозначения
		существующий
701010703	Зона озелененных территорий специального назначения	5.6
701010701	Зона кладбищ	

2.2. Параметры функциональных зон.

Основными параметрами функциональных зон, на территории муниципального образования, приняты показатели, с учетом, установленных в пункте 9.8 Методических рекомендаций по разработке проектов генеральных планов поселений и городских округов, утвержденных приказом Минрегиона РФ от 26.05.2011 № 244.

Границы, характеристики и параметры функциональных зон подлежат учету при:

1) определении градостроительных регламентов, подготавливаемых как предложения о внесении изменений в правила землепользования и застройки, целесообразность которых следует из Генерального плана;

2) подготовке местных нормативов градостроительного проектирования на основании и с учетом расчетных показателей Генерального плана;

3) подготовке Муниципальных программ социально-экономического развития, в том числе в отношении развития муниципальной инфраструктуры, подготовке иных актов и документов, регулирующих развитие муниципального образования;

4) подготовке документации по планировке территории.

В генеральном плане муниципального образования - Дмитриевское сельское поселение Касимовского муниципального района Рязанской области выделены следующие функциональные зоны, для которых определены границы и площади соответствующего функционального назначения:

№ п/п	Наименование зоны	Площадь, га
1.	Жилые зоны	603,19
2.	Зона транспортной инфраструктуры	88,03
3.	Зоны сельскохозяйственного использования	4129,34
4.	Зона сельскохозяйственных угодий	2948,45
5.	Производственная зона сельскохозяйственных предприятий	83,66

№ п/п	Наименование зоны	Площадь, га
6.	Зона лесов	2522,17
7	Зона озелененных территорий специального назначения	2,28
8.	Зона кладбищ	2,63

2.3. Сведения о планируемых для размещения в зонах объектах федерального и регионального значения, объектах местного значения.

На территории муниципального образования - Дмитриевское сельское поселение Касимовского муниципального района строительство и реконструкция объектов регионального, федерального и местного значения муниципального района не планируется.

Генеральный план муниципального образования - Дмитриевское сельское поселение Касимовского муниципального района Рязанской области

Карта планируемого размещения объектов местного значения поселения

Приложение №1 к генеральному плану муниципального образования - Дмитриевское сельское поселение Касимовского муниципального района Рязанской области

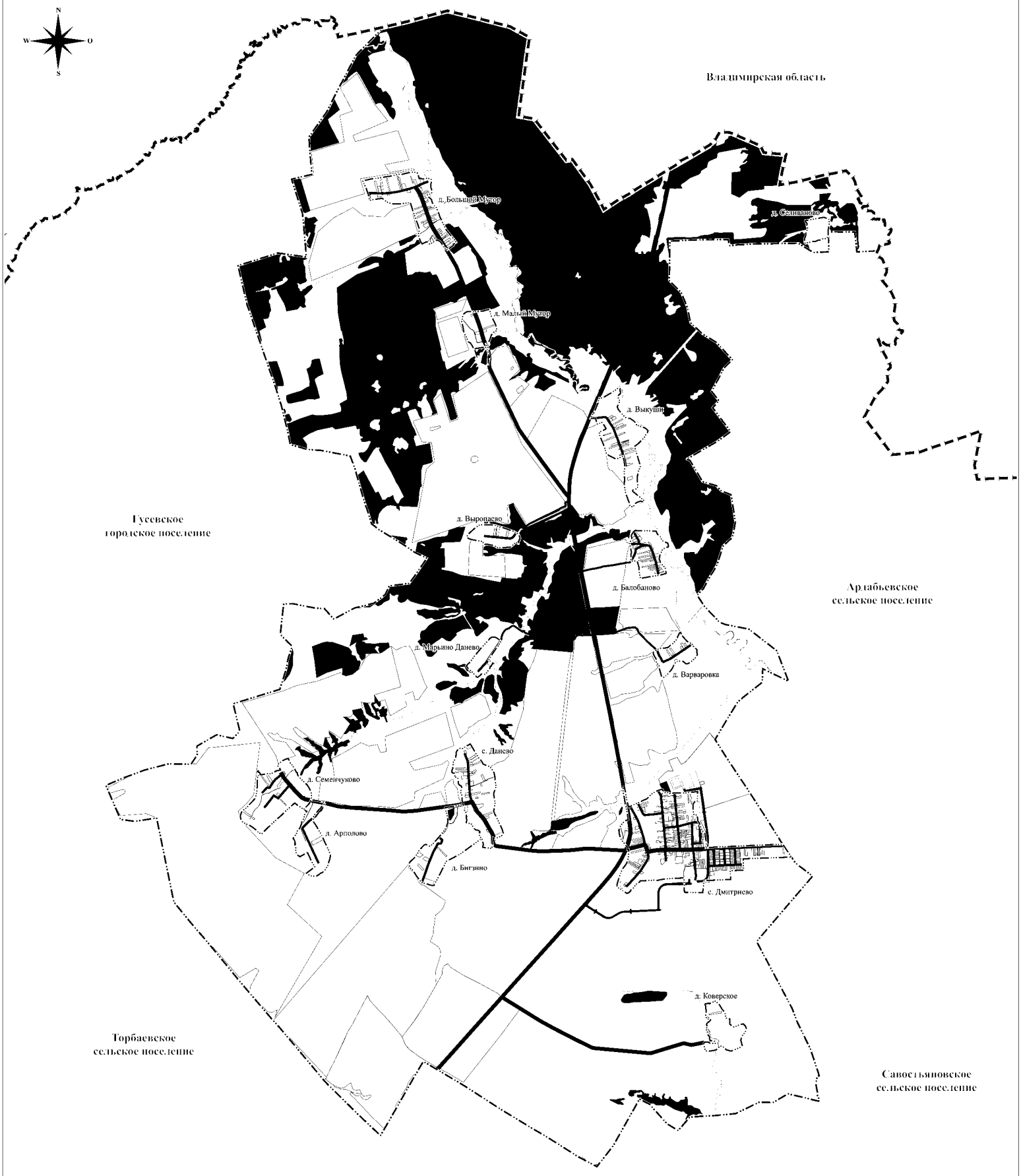

Условные обозначения:

Границы единиц административно-территориального деления Российской Федерации

- Граница субъекта Российской Федерации
- Граница сельского поселения
- Граница населенного пункта

Автомобильные дороги

- Автомобильные дороги регионального или межмуниципального значения
- Автомобильные дороги местного значения

Поверхностные водные объекты

- Водоток (река, ручей, канал)

Функциональные зоны

- Жилые зоны
- Зона транспортной инфраструктуры
- Зоны сельскохозяйственного использования
- Зона сельскохозяйственных угодий
- Производственная зона сельскохозяйственных предприятий
- Зона лесов
- Зона кладбищ
- Зона озелененных территорий специального назначения

	Генеральный план муниципального образования - Дмитриевское сельское поселение Касимовского муниципального района Рязанской области	
	Карта планируемого размещения объектов местного значения поселения М 1:10000	ГКУ РО "Центр градостроительного развития Рязанской области"

Генеральный план муниципального образования - Дмитриевское сельское поселение Касимовского муниципального района Рязанской области

Карта границ населенных пунктов (в том числе образуемых населенных пунктов), входящих в состав поселения

Приложение №2 к генеральному плану муниципального образования - Дмитриевское сельское поселение Касимовского муниципального района Рязанской области

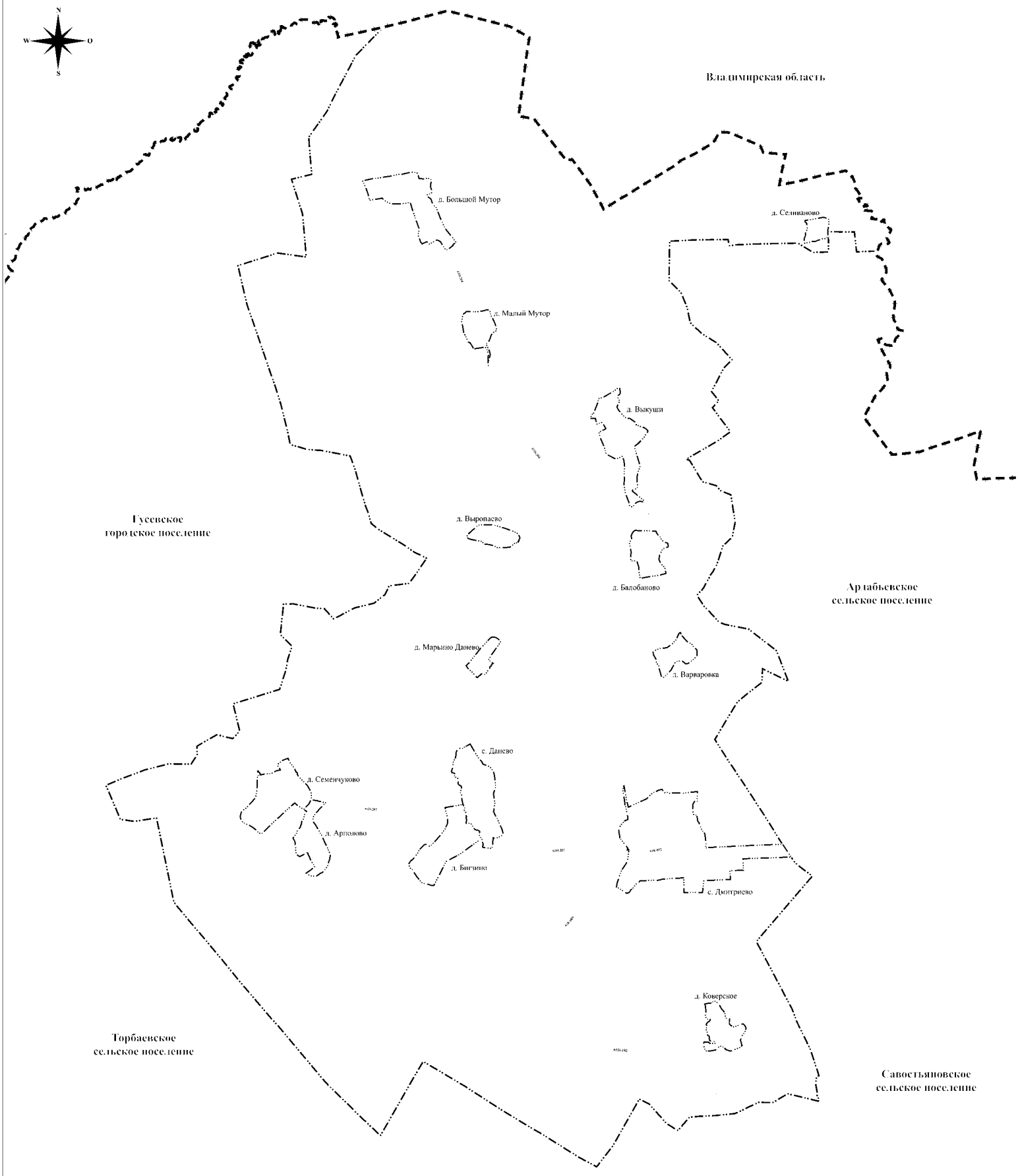

Условные обозначения:

Границы единиц административно-территориального деления Российской Федерации

- Граница субъекта Российской Федерации
- Граница сельского поселения
- Граница населенного пункта

Автомобильные дороги

- Автомобильные дороги регионального или межмуниципального значения
- Автомобильные дороги местного значения

Поверхностные водные объекты

- Водоток (река, ручей, канал)

Функциональные зоны

- Жилые зоны
- Зона транспортной инфраструктуры
- Зоны сельскохозяйственного использования
- Зона сельскохозяйственных угодий
- Производственная зона сельскохозяйственных предприятий
- Зона лесов
- Зона кладбищ
- Зона озелененных территорий специального назначения

	Генеральный план муниципального образования - Дмитриевское сельское поселение Касимовского муниципального района Рязанской области	
	Карта границ населенных пунктов (в том числе образуемых населенных пунктов), входящих в состав поселения М 1:19000	ГКУ РО "Центр градостроительного развития Рязанской области"

Генеральный план муниципального образования - Дмитриевское сельское поселение Касимовского муниципального района Рязанской области

Карта функциональных зон поселения

Приложение №3 к генеральному плану муниципального образования - Дмитриевское сельское поселение Касимовского муниципального района Рязанской области

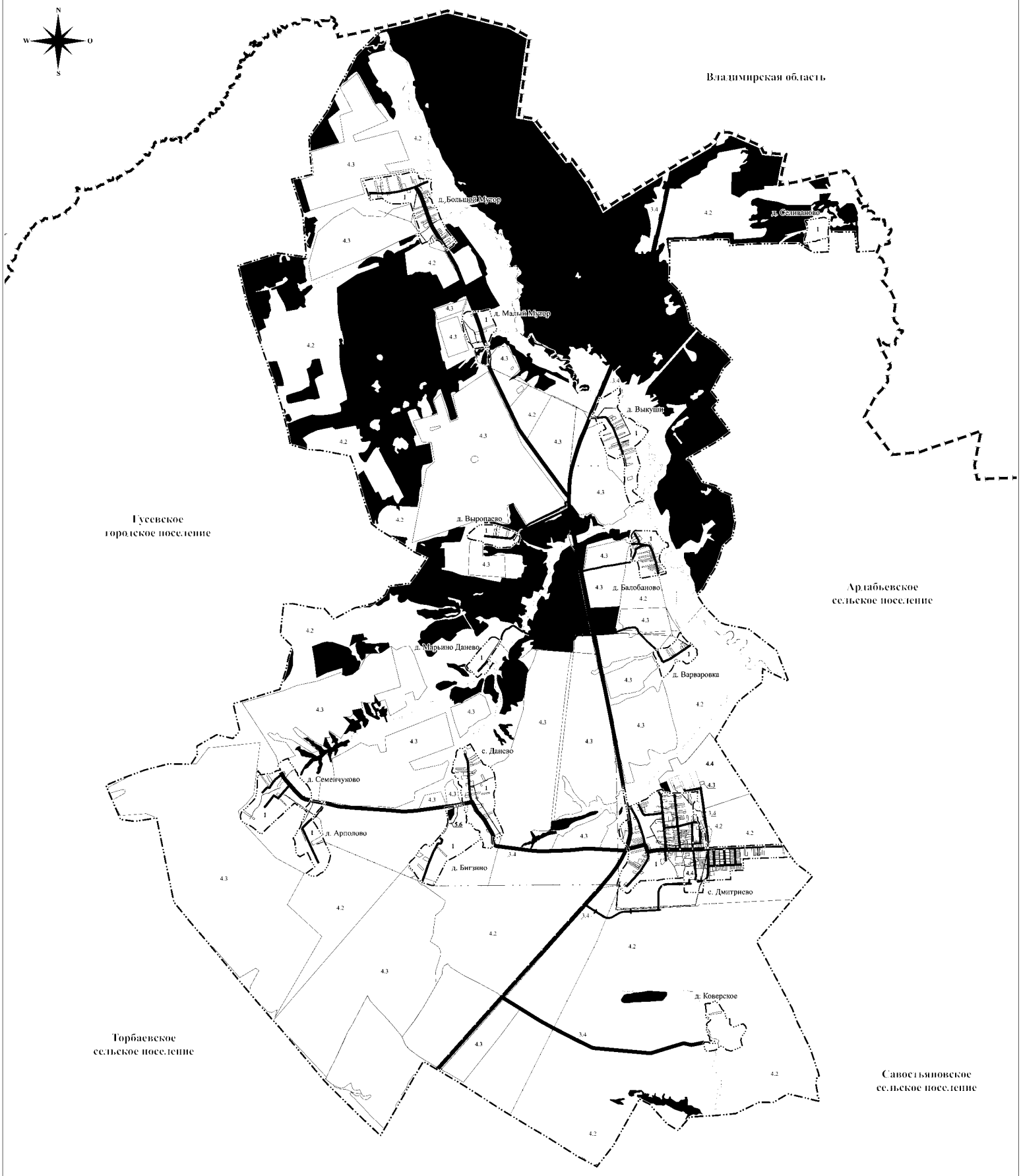

Условные обозначения:

Границы единиц административно-территориального деления Российской Федерации

- Граница субъекта Российской Федерации
- Граница сельского поселения
- Граница населенного пункта

Автомобильные дороги

- Автомобильные дороги регионального или межмуниципального значения
- Автомобильные дороги местного значения

Поверхностные водные объекты

- Водоток (река, ручей, канал)

Функциональные зоны

- 1 — Жилые зоны
- Зона транспортной инфраструктуры
- 4.2 — Зоны сельскохозяйственного использования
- 4.3 — Зона сельскохозяйственных угодий
- 4.4 — Производственная зона сельскохозяйственных предприятий
- Зона лесов
- Зона кладбищ
- 5.6 — Зона озелененных территорий специального назначения

Линии электропередачи (ЛЭП)

- ЛЭП 35 кВ
- ЛЭП 10 кВ

Распределительные трубопроводы для транспортировки газа

- Газопровод распределительный высокого давления
- Газопровод распределительный среднего давления
- Газопровод распределительный низкого давления

	Генеральный план муниципального образования - Дмитриевское сельское поселение Касимовского муниципального района Рязанской области	
	Карта функциональных зон поселения М 1:10000	ГКУ РО "Центр градостроительного развития Рязанской области"

Приложение № 4 к генеральному плану
муниципального образования -
Дмитриевское сельское поселение
Касимовского муниципального района
Рязанской области

Графическое описание местоположения границ населенных пунктов, перечень координат характерных точек этих границ муниципального образования - Дмитриевское сельское поселение Касимовского муниципального района Рязанской области

ОПИСАНИЕ МЕСТОПОЛОЖЕНИЯ ГРАНИЦ

Граница населенного пункта д. Арнолово

(наименование объекта местоположение границ, которого описано (далее - объект)

Раздел 1

Сведения об объекте		
№ п/п	Характеристики объекта	Описание характеристик
1	2	3
1	Местоположение объекта	*Российская Федерация, Рязанская область, р-н Касимовский, с/п Дмитриевское, д Арнолово*
2	Площадь объекта ± величина погрешности определения площади (Р ± Дельта Р)	*302874кв.м. ± 193кв.м.*
3	Иные характеристики объекта	-

Раздел 2

Сведения о местоположении границ объекта					
1. Система координат *МСК-62*					
2. Сведения о характерных точках границ объекта					
Обозначение характерных точек границ	Координаты, м		Метод определения координат характерной точки	Средняя квадратическая погрешность положения характерной точки (Mt), м	Описание обозначения точки на местности (при наличии)
	X	Y			
1	2	3	4	5	6
1	492286,9	2251571,11	Картометрический метод	2,50	-
2	492269,73	2251670,89	Картометрический метод	2,50	-
3	492269,14	2251674,3	Картометрический метод	2,50	-
4	492242,03	2251787,06	Картометрический метод	2,50	-
5	492227,93	2251771,14	Картометрический метод	2,50	-
6	492213,95	2251757,32	Картометрический метод	2,50	-
7	492154,38	2251698,42	Картометрический метод	2,50	-
8	492057,98	2251617,54	Картометрический метод	2,50	-
9	492034,04	2251606,02	Картометрический метод	2,50	-
10	492012,46	2251603,48	Картометрический метод	2,50	-
11	492004,1	2251603,28	Картометрический метод	2,50	-
12	491985,81	2251602,84	Картометрический метод	2,50	-
13	491964,23	2251611,09	Картометрический метод	2,50	-
14	491914,74	2251645,99	Картометрический метод	2,50	-
15	491836,7	2251689,77	Картометрический метод	2,50	-
16	491762,46	2251732,91	Картометрический метод	2,50	-
17	491686,32	2251766,54	Картометрический метод	2,50	-
18	491610,82	2251803,98	Картометрический метод	2,50	-
19	491554,98	2251829,36	Картометрический метод	2,50	-
20	491515,01	2251847,13	Картометрический метод	2,50	-
21	491492,17	2251854,11	Картометрический метод	2,50	-
22	491445,21	2251848,4	Картометрический метод	2,50	-
23	491414,76	2251840,78	Картометрический метод	2,50	-
24	491388,34	2251830,02	Картометрический метод	2,50	-
25	491363,21	2251825,69	Картометрический метод	2,50	-
26	491344,57	2251820,06	Картометрический метод	2,50	-
27	491323,77	2251810,53	Картометрический метод	2,50	-
28	491305,57	2251798,41	Картометрический метод	2,50	-
29	491277,83	2251779,36	Картометрический метод	2,50	-
30	491258,33	2251762,9	Картометрический метод	2,50	-
31	491233,78	2251737,54	Картометрический метод	2,50	-
32	491230,32	2251727,58	Картометрический метод	2,50	-
33	491227,72	2251715,02	Картометрический метод	2,50	-
34	491213,87	2251698,56	Картометрический метод	2,50	-
35	491193,95	2251672,15	Картометрический метод	2,50	-
36	491184,85	2251653,96	Картометрический метод	2,50	-
37	491181,82	2251635,77	Картометрический метод	2,50	-
38	491181,82	2251612,82	Картометрический метод	2,50	-
39	491182,69	2251588,14	Картометрический метод	2,50	-

Сведения о местоположении границ объекта					
40	491187,88	2251568,22	Картометрический метод	2,50	-
41	491197,41	2251547	Картометрический метод	2,50	-
42	491209,1	2251527,95	Картометрический метод	2,50	-
43	491225,56	2251506,73	Картометрический метод	2,50	-
44	491247,43	2251536	Картометрический метод	2,50	-
45	491278,64	2251578,75	Картометрический метод	2,50	-
46	491309,86	2251618,02	Картометрический метод	2,50	-
47	491319,1	2251628,42	Картометрический метод	2,50	-
48	491345,15	2251613,44	Картометрический метод	2,50	-
49	491372,87	2251594,95	Картометрический метод	2,50	-
50	491410,99	2251571,85	Картометрический метод	2,50	-
51	491457,19	2251553,27	Картометрический метод	2,50	-
52	491494,61	2251535,05	Картометрический метод	2,50	-
53	491526,28	2251523,55	Картометрический метод	2,50	-
54	491463,61	2251413,76	Картометрический метод	2,50	-
55	491475,03	2251393,46	Картометрический метод	2,50	-
56	491492,17	2251374,42	Картометрический метод	2,50	-
57	491513,74	2251360,46	Картометрический метод	2,50	-
58	491538,49	2251352,85	Картометрический метод	2,50	-
59	491561,33	2251350,94	Картометрический метод	2,50	-
60	491593,05	2251352,85	Картометрический метод	2,50	-
61	491611,45	2251346,51	Картометрический метод	2,50	-
62	491631,76	2251342,7	Картометрический метод	2,50	-
63	491647,62	2251343,33	Картометрический метод	2,50	-
64	491674,9	2251342,06	Картометрический метод	2,50	-
65	491699,65	2251334,45	Картометрический метод	2,50	-
66	491723,13	2251317,95	Картометрический метод	2,50	-
67	491738,35	2251317,95	Картометрический метод	2,50	-
68	491766,27	2251338,26	Картометрический метод	2,50	-
69	491782,77	2251358,56	Картометрический метод	2,50	-
70	491803,7	2251366,18	Картометрический метод	2,50	-
71	491825,28	2251367,44	Картометрический метод	2,50	-
72	491844,95	2251383,94	Картометрический метод	2,50	-
73	491868,13	2251405,01	Картометрический метод	2,50	-
74	491890,63	2251420,11	Картометрический метод	2,50	-
75	491914,71	2251425,03	Картометрический метод	2,50	-
76	491933,78	2251436,61	Картометрический метод	2,50	-
77	491961,65	2251436,94	Картометрический метод	2,50	-
78	491982,28	2251448,45	Картометрический метод	2,50	-
79	491997,36	2251458,45	Картометрический метод	2,50	-
80	492009,35	2251465,16	Картометрический метод	2,50	-
81	492028,52	2251470,43	Картометрический метод	2,50	-
82	492047,22	2251477,14	Картометрический метод	2,50	-
83	492067,36	2251480,98	Картометрический метод	2,50	-
84	492079,34	2251482,9	Картометрический метод	2,50	-
85	492087,49	2251487,69	Картометрический метод	2,50	-
86	492097,56	2251499,2	Картометрический метод	2,50	-
87	492117,7	2251512,62	Картометрический метод	2,50	-
88	492130,49	2251490,92	Картометрический метод	2,50	-
89	492146,47	2251467,56	Картометрический метод	2,50	-
90	492228,53	2251545,37	Картометрический метод	2,50	-

Сведения о местоположении границ объекта					
91	*492267,67*	*2251564,4*	*Картометрический метод*	*2,50*	-
1	*492286,9*	*2251571,11*	*Картометрический метод*	*2,50*	-
3. Сведения о характерных точках части (частей) границы объекта					
Обозначение характерных точек части границы	Координаты, м		Метод определения координат характерной точки	Средняя квадратическая погрешность положения характерной точки (Mt), м	Описание обозначения точки на местности (при наличии)
	X	Y			
1	2	3	4	5	6
Часть № -					
-	-	-	-	-	-

Раздел 4

План границ объекта



Используемые условные знаки и обозначения:

Масштаб 1:6000

●1 - характерная точка контура, сведения о которой позволяют однозначно определить её на местности

——— - вновь образованная часть контура, сведения о которой достаточны для определения её местоположения

ОПИСАНИЕ МЕСТОПОЛОЖЕНИЯ ГРАНИЦ

Граница населенного пункта д. Балобаново

(наименование объекта местоположение границ, которого описано (далее - объект)

Раздел 1

Сведения об объекте		
№ п/п	Характеристики объекта	Описание характеристик
1	2	3
1	Местоположение объекта	*Российская Федерация, Рязанская область, р-н Касимовский, с/п Дмитриевское, д Балобаново*
2	Площадь объекта ± величина погрешности определения площади (Р ± Дельта Р)	*273140кв.м. ± 183кв.м.*
3	Иные характеристики объекта	-

Раздел 2

Сведения о местоположении границ объекта					
1. Система координат *МСК-62*					
2. Сведения о характерных точках границ объекта					
Обозначение характерных точек границ	Координаты, м		Метод определения координат характерной точки	Средняя квадратическая погрешность положения характерной точки (Mt), м	Описание обозначения точки на местности (при наличии)
	X	Y			
1	2	3	4	5	6
1	496176,38	2256263,2	Картометрический метод	2,50	-
2	496168,31	2256553,21	Картометрический метод	2,50	-
3	496164,47	2256568,59	Картометрический метод	2,50	-
4	496137,55	2256575,65	Картометрический метод	2,50	-
5	496115,12	2256592,31	Картометрический метод	2,50	-
6	496077,3	2256634,61	Картометрический метод	2,50	-
7	496050,38	2256643,59	Картометрический метод	2,50	-
8	496021,7	2256665,09	Картометрический метод	2,50	-
9	496015,68	2256675,92	Картометрический метод	2,50	-
10	496009,66	2256690,95	Картометрический метод	2,50	-
11	495993,98	2256733,96	Картометрический метод	2,50	-
12	495950,39	2256744,21	Картометрический метод	2,50	-
13	495936,93	2256737,8	Картометрический метод	2,50	-
14	495930,52	2256707,04	Картометрический метод	2,50	-
15	495921,55	2256688,45	Картометрический метод	2,50	-
16	495901,04	2256658,97	Картометрический метод	2,50	-
17	495876,05	2256644,23	Картометрический метод	2,50	-
18	495842,72	2256632,05	Картометрический метод	2,50	-
19	495819	2256619,23	Картометрический метод	2,50	-
20	495801,7	2256616,67	Картометрический метод	2,50	-
21	495773,5	2256612,82	Картометрический метод	2,50	-
22	495752,35	2256612,82	Картометрический метод	2,50	-
23	495737,03	2256620,5	Картометрический метод	2,50	-
24	495725,59	2256622,91	Картометрический метод	2,50	-
25	495711,74	2256628,92	Картометрический метод	2,50	-
26	495701,51	2256633,13	Картометрический метод	2,50	-
27	495690,67	2256642,16	Картометрический метод	2,50	-
28	495681,64	2256651,18	Картометрический метод	2,50	-
29	495672,01	2256662,01	Картометрический метод	2,50	-
30	495659,97	2256674,64	Картометрический метод	2,50	-
31	495647,32	2256688,47	Картометрический метод	2,50	-
32	495641,5	2256696,24	Картометрический метод	2,50	-
33	495554,87	2256710,47	Картометрический метод	2,50	-
34	495529,31	2256610,89	Картометрический метод	2,50	-
35	495515,48	2256508,46	Картометрический метод	2,50	-
36	495483,45	2256338,63	Картометрический метод	2,50	-
37	495550,6	2256324,8	Картометрический метод	2,50	-
38	495591,33	2256318,89	Картометрический метод	2,50	-
39	495651,78	2256314,95	Картометрический метод	2,50	-

Сведения о местоположении границ объекта					
40	495700,44	2256301,97	Картометрический метод	2,50	-
41	495715,51	2256295,9	Картометрический метод	2,50	-
42	495728	2256289,15	Картометрический метод	2,50	-
43	495735,05	2256266,08	Картометрический метод	2,50	-
44	495738,25	2256242,37	Картометрический метод	2,50	-
45	495733,9	2256213,11	Картометрический метод	2,50	-
46	495736,9	2256205,94	Картометрический метод	2,50	-
47	495750,71	2256202	Картометрический метод	2,50	-
48	495764,52	2256200,03	Картометрический метод	2,50	-
49	495810,54	2256200,03	Картометрический метод	2,50	-
50	495840,13	2256203,97	Картометрический метод	2,50	-
51	495855,91	2256209,23	Картометрический метод	2,50	-
52	495995,61	2256182,98	Картометрический метод	2,50	-
53	496057,46	2256211,77	Картометрический метод	2,50	-
54	496071,45	2256212,73	Картометрический метод	2,50	-
55	496101,68	2256207,75	Картометрический метод	2,50	-
56	496131,84	2256219,77	Картометрический метод	2,50	-
57	496150,2	2256233,86	Картометрический метод	2,50	-
58	496165,34	2256247,9	Картометрический метод	2,50	-
1	496176,38	2256263,2	Картометрический метод	2,50	-

3. Сведения о характерных точках части (частей) границы объекта

Обозначение характерных точек части границы	Координаты, м		Метод определения координат характерной точки	Средняя квадратическая погрешность положения характерной точки (Mt), м	Описание обозначения точки на местности (при наличии)
	X	Y			
1	2	3	4	5	6
Часть № -					
-	-	-	-	-	-

Раздел 4

План границ объекта



Используемые условные знаки и обозначения: Масштаб 1:6000

●1 - характерная точка контура, сведения о которой позволяют однозначно определить её на местности

——— - вновь образованная часть контура, сведения о которой достаточны для определения её местоположения

ОПИСАНИЕ МЕСТОПОЛОЖЕНИЯ ГРАНИЦ

Граница населенного пункта д. Бигзино

(наименование объекта местоположение границ, которого описано (далее - объект)

Раздел 1

Сведения об объекте		
№ п/п	Характеристики объекта	Описание характеристик
1	2	3
1	Местоположение объекта	*Российская Федерация, Рязанская область, р-н Касимовский, с/п Дмитриевское, д Бигзино*
2	Площадь объекта ± величина погрешности определения площади (Р ± Дельта Р)	*502417кв.м. ± 248кв.м.*
3	Иные характеристики объекта	-

Раздел 2

Сведения о местоположении границ объекта					
1. Система координат *МСК-62*					
2. Сведения о характерных точках границ объекта					
Обозначение характерных точек границ	Координаты, м		Метод определения координат характерной точки	Средняя квадратическая погрешность положения характерной точки (Mt), м	Описание обозначения точки на местности (при наличии)
	X	Y			
1	2	3	4	5	6
1	491635,94	2253213,67	Картометрический метод	2,50	-
2	491639,89	2253242,21	Картометрический метод	2,50	-
3	491622,99	2253263,33	Картометрический метод	2,50	-
4	491615,59	2253282,34	Картометрический метод	2,50	-
5	491618,76	2253302,4	Картометрический метод	2,50	-
6	491631,44	2253317,18	Картометрический метод	2,50	-
7	491677,94	2253363,64	Картометрический метод	2,50	-
8	491743,46	2253420,66	Картометрический метод	2,50	-
9	491792,07	2253462,9	Картометрический метод	2,50	-
10	491866,68	2253516,45	Картометрический метод	2,50	-
11	491920,57	2253540,73	Картометрический метод	2,50	-
12	491950,16	2253550,24	Картометрический метод	2,50	-
13	491951,99	2253550,24	Картометрический метод	2,50	-
14	491978,7	2253550,24	Картометрический метод	2,50	-
15	492005,09	2253550,34	Картометрический метод	2,50	-
16	492032,37	2253547,49	Картометрический метод	2,50	-
17	492051,69	2253544,08	Картометрический метод	2,50	-
18	492082,38	2253537,26	Картометрический метод	2,50	-
19	492122,17	2253524,19	Картометрический метод	2,50	-
20	492173,88	2253515,1	Картометрический метод	2,50	-
21	492187,93	2253601,92	Картометрический метод	2,50	-
22	492194,37	2253656,22	Картометрический метод	2,50	-
23	492199,64	2253680,83	Картометрический метод	2,50	-
24	492204,76	2253704,71	Картометрический метод	2,50	-
25	492218,95	2253770,91	Картометрический метод	2,50	-
26	492209,28	2253778,47	Картометрический метод	2,50	-
27	492190,45	2253786,31	Картометрический метод	2,50	-
28	492175,54	2253794,16	Картометрический метод	2,50	-
29	492166,51	2253799,65	Картометрический метод	2,50	-
30	492160,63	2253800,83	Картометрический метод	2,50	-
31	492147,68	2253797,69	Картометрический метод	2,50	-
32	492139,44	2253793,77	Картометрический метод	2,50	-
33	492134,73	2253794,16	Картометрический метод	2,50	-
34	492130,42	2253795,73	Картометрический метод	2,50	-
35	492124,14	2253803,18	Картометрический метод	2,50	-
36	492115,9	2253809,46	Картометрический метод	2,50	-
37	492107,27	2253812,21	Картометрический метод	2,50	-
38	492095,5	2253814,17	Картометрический метод	2,50	-
39	492073,48	2253814,95	Картометрический метод	2,50	-

Сведения о местоположении границ объекта					
40	492061,7	2253817,3	Картометрический метод	2,50	-
41	492050,32	2253822,8	Картометрический метод	2,50	-
42	492040,89	2253823,19	Картометрический метод	2,50	-
43	492026,36	2253820,83	Картометрический метод	2,50	-
44	492018,12	2253820,44	Картометрический метод	2,50	-
45	492011,44	2253822,8	Картометрический метод	2,50	-
46	492006,34	2253825,54	Картометрический метод	2,50	-
47	491999,66	2253825,94	Картометрический метод	2,50	-
48	491989,06	2253825,15	Картометрический метод	2,50	-
49	491976,1	2253822,8	Картометрический метод	2,50	-
50	491967,07	2253821,62	Картометрический метод	2,50	-
51	491957,65	2253820,83	Картометрический метод	2,50	-
52	491951,76	2253821,23	Картометрический метод	2,50	-
53	491947,83	2253823,58	Картометрический метод	2,50	-
54	491944,69	2253827,9	Картометрический метод	2,50	-
55	491942,73	2253833,39	Картометрический метод	2,50	-
56	491941,94	2253839,28	Картометрический метод	2,50	-
57	491945,08	2253851,44	Картометрический метод	2,50	-
58	491946,65	2253859,29	Картометрический метод	2,50	-
59	491944,69	2253871,45	Картометрический метод	2,50	-
60	491942,54	2253881,53	Картометрический метод	2,50	-
61	491939,4	2253886,63	Картометрический метод	2,50	-
62	491935,08	2253892,91	Картометрический метод	2,50	-
63	491916,23	2253905,47	Картометрический метод	2,50	-
64	491897,38	2253916,85	Картометрический метод	2,50	-
65	491880,89	2253926,66	Картометрический метод	2,50	-
66	491873,04	2253932,15	Картометрический метод	2,50	-
67	491860,22	2253943,52	Картометрический метод	2,50	-
68	491854,72	2253951,76	Картометрический метод	2,50	-
69	491850,8	2253959,6	Картометрический метод	2,50	-
70	491849,23	2253966,67	Картометрический метод	2,50	-
71	491847,65	2253980,4	Картометрический метод	2,50	-
72	491844,51	2253990,99	Картометрический метод	2,50	-
73	491834,3	2254007,08	Картометрический метод	2,50	-
74	491829,55	2254013,08	Картометрический метод	2,50	-
75	491798,86	2254011,49	Картометрический метод	2,50	-
76	491790,39	2254005,67	Картометрический метод	2,50	-
77	491785,63	2254000,91	Картометрический метод	2,50	-
78	491779,81	2254000,91	Картометрический метод	2,50	-
79	491773,46	2254009,91	Картометрический метод	2,50	-
80	491760,23	2254020,49	Картометрический метод	2,50	-
81	491748,59	2254026,84	Картометрический метод	2,50	-
82	491736,42	2254030,01	Картометрический метод	2,50	-
83	491726,35	2254035,27	Картометрический метод	2,50	-
84	491716,36	2254028,18	Картометрический метод	2,50	-
85	491499,95	2253728,29	Картометрический метод	2,50	-
86	491395,67	2253530,03	Картометрический метод	2,50	-
87	491049,59	2253353,56	Картометрический метод	2,50	-
88	491048,09	2253319,84	Картометрический метод	2,50	-
89	491057,68	2253286,05	Картометрический метод	2,50	-
90	491070,18	2253249,68	Картометрический метод	2,50	-

Сведения о местоположении границ объекта					
91	491077,57	2253207,62	Картометрический метод	2,50	-
92	491079,79	2253184,68	Картометрический метод	2,50	-
93	491101,98	2253163,56	Картометрический метод	2,50	-
94	491143,2	2253130,83	Картометрический метод	2,50	-
95	491178,07	2253102,83	Картометрический метод	2,50	-
96	491226,68	2253072,21	Картометрический метод	2,50	-
97	491271,07	2253043,7	Картометрический метод	2,50	-
98	491285,86	2253032,08	Картометрический метод	2,50	-
99	491296,43	2253013,07	Картометрический метод	2,50	-
100	491320,73	2252998,29	Картометрический метод	2,50	-
101	491342,93	2252994,07	Картометрический метод	2,50	-
102	491361,95	2252993,01	Картометрический метод	2,50	-
103	491379,91	2253000,4	Картометрический метод	2,50	-
104	491397,88	2253014,13	Картометрический метод	2,50	-
105	491420,07	2253040,53	Картометрический метод	2,50	-
106	491444,8	2253065,87	Картометрический метод	2,50	-
107	491508,2	2253113,39	Картометрический метод	2,50	-
108	491556,82	2253138,73	Картометрический метод	2,50	-
1	491635,94	2253213,67	Картометрический метод	2,50	-

3. Сведения о характерных точках части (частей) границы объекта

Обозначение характерных точек части границы	Координаты, м		Метод определения координат характерной точки	Средняя квадратическая погрешность положения характерной точки (Mt), м	Описание обозначения точки на местности (при наличии)
	X	Y			
1	2	3	4	5	6
Часть № -					
-	-	-	-	-	-

Раздел 4

План границ объекта



Используемые условные знаки и обозначения:

Масштаб 1:8000

●1 - характерная точка контура, сведения о которой позволяют однозначно определить её на местности

——— - вновь образованная часть контура, сведения о которой достаточны для определения её местоположения

ОПИСАНИЕ МЕСТОПОЛОЖЕНИЯ ГРАНИЦ

Граница населенного пункта д. Большой Мутор

(наименование объекта местоположение границ, которого описано (далее - объект)

Раздел 1

Сведения об объекте		
№ п/п	Характеристики объекта	Описание характеристик
1	2	3
1	Местоположение объекта	*Российская Федерация, Рязанская область, р-н Касимовский, с/п Дмитриевское, д Большой Мутор*
2	Площадь объекта ± величина погрешности определения площади (Р ± Дельта Р)	*582173кв.м. ± 267кв.м.*
3	Иные характеристики объекта	-

Раздел 2

Сведения о местоположении границ объекта					
1. Система координат *МСК-62*					
2. Сведения о характерных точках границ объекта					
Обозначение характерных точек границ	Координаты, м		Метод определения координат характерной точки	Средняя квадратическая погрешность положения характерной точки (Mt), м	Описание обозначения точки на местности (при наличии)
	X	Y			
1	2	3	4	5	6
1	501228,37	2252321,06	Картометрический метод	2,50	-
2	501239,16	2252373,4	Картометрический метод	2,50	-
3	501254,34	2252438,92	Картометрический метод	2,50	-
4	501265,92	2252517,22	Картометрический метод	2,50	-
5	501269,98	2252567,29	Картометрический метод	2,50	-
6	501282,37	2252634,41	Картометрический метод	2,50	-
7	501300,36	2252747,07	Картометрический метод	2,50	-
8	501321,39	2252836,79	Картометрический метод	2,50	-
9	501319,95	2252883,48	Картометрический метод	2,50	-
10	501327,95	2252911,84	Картометрический метод	2,50	-
11	501340,35	2252965,37	Картометрический метод	2,50	-
12	501350,2	2253007,99	Картометрический метод	2,50	-
13	501352,7	2253057,68	Картометрический метод	2,50	-
14	501348,53	2253092,76	Картометрический метод	2,50	-
15	501339,34	2253112,8	Картометрический метод	2,50	-
16	501298,84	2253127,83	Картометрический метод	2,50	-
17	501260	2253138,27	Картометрический метод	2,50	-
18	501264,78	2253148,35	Картометрический метод	2,50	-
19	501262,51	2253159,57	Картометрический метод	2,50	-
20	501257,58	2253181,91	Картометрический метод	2,50	-
21	501257,18	2253201,08	Картометрический метод	2,50	-
22	501251,58	2253215,06	Картометрический метод	2,50	-
23	501266,78	2253255,02	Картометрический метод	2,50	-
24	501270,38	2253263	Картометрический метод	2,50	-
25	501263,34	2253273,98	Картометрический метод	2,50	-
26	501254,57	2253289,43	Картометрический метод	2,50	-
27	501253,18	2253300,56	Картометрический метод	2,50	-
28	501248,79	2253307,75	Картометрический метод	2,50	-
29	501240,47	2253315,23	Картометрический метод	2,50	-
30	501231,27	2253317,22	Картометрический метод	2,50	-
31	501220,48	2253317,62	Картометрический метод	2,50	-
32	501208,48	2253313,63	Картометрический метод	2,50	-
33	501192,09	2253310,03	Картометрический метод	2,50	-
34	501179,3	2253306,84	Картометрический метод	2,50	-
35	501162,1	2253304,84	Картометрический метод	2,50	-
36	501150,11	2253304,04	Картометрический метод	2,50	-
37	501138,51	2253305,64	Картометрический метод	2,50	-
38	501124,29	2253309,61	Картометрический метод	2,50	-
39	501104,3	2253316,4	Картометрический метод	2,50	-

Сведения о местоположении границ объекта					
40	501087,91	2253321,2	Картометрический метод	2,50	-
41	501075,51	2253321,6	Картометрический метод	2,50	-
42	501063,12	2253320,8	Картометрический метод	2,50	-
43	501052,72	2253318	Картометрический метод	2,50	-
44	501045,13	2253314,81	Картометрический метод	2,50	-
45	501041,93	2253311,21	Картометрический метод	2,50	-
46	501038,73	2253301,62	Картометрический метод	2,50	-
47	501037,13	2253288,44	Картометрический метод	2,50	-
48	501033,72	2253271,72	Картометрический метод	2,50	-
49	501030,12	2253263,73	Картометрический метод	2,50	-
50	501024,92	2253258,13	Картометрический метод	2,50	-
51	501018,92	2253255,74	Картометрический метод	2,50	-
52	501008,93	2253256,53	Картометрический метод	2,50	-
53	501003,33	2253259,73	Картометрический метод	2,50	-
54	500996,93	2253265,32	Картометрический метод	2,50	-
55	500990,14	2253274,91	Картометрический метод	2,50	-
56	500984,54	2253284,1	Картометрический метод	2,50	-
57	500979,34	2253292,49	Картометрический метод	2,50	-
58	500973,34	2253300,88	Картометрический метод	2,50	-
59	500967,75	2253305,27	Картометрический метод	2,50	-
60	500958,1	2253313,65	Картометрический метод	2,50	-
61	500945,58	2253319,5	Картометрический метод	2,50	-
62	500929,29	2253322,84	Картометрический метод	2,50	-
63	500919,27	2253323,67	Картометрический метод	2,50	-
64	500864,44	2253359,82	Картометрический метод	2,50	-
65	500856,45	2253371,8	Картометрический метод	2,50	-
66	500842,45	2253384,99	Картометрический метод	2,50	-
67	500825,66	2253391,78	Картометрический метод	2,50	-
68	500802,13	2253402,4	Картометрический метод	2,50	-
69	500749,2	2253424,6	Картометрический метод	2,50	-
70	500704,23	2253438,92	Картометрический метод	2,50	-
71	500587,39	2253494,99	Картометрический метод	2,50	-
72	500527,6	2253523,68	Картометрический метод	2,50	-
73	500447	2253587,36	Картометрический метод	2,50	-
74	500405,42	2253624,11	Картометрический метод	2,50	-
75	500357,44	2253660,06	Картометрический метод	2,50	-
76	500343,25	2253673,06	Картометрический метод	2,50	-
77	500339,09	2253674,58	Картометрический метод	2,50	-
78	500309,74	2253628,29	Картометрический метод	2,50	-
79	500294,26	2253632,9	Картометрический метод	2,50	-
80	500246,1	2253567,46	Картометрический метод	2,50	-
81	500229,02	2253544,25	Картометрический метод	2,50	-
82	500244,6	2253531,64	Картометрический метод	2,50	-
83	500245,81	2253530,66	Картометрический метод	2,50	-
84	500245,71	2253530,36	Картометрический метод	2,50	-
85	500240,87	2253515,87	Картометрический метод	2,50	-
86	500249,37	2253510,51	Картометрический метод	2,50	-
87	500296,19	2253481,13	Картометрический метод	2,50	-
88	500344,97	2253449,17	Картометрический метод	2,50	-
89	500364,33	2253419,3	Картометрический метод	2,50	-
90	500373,1	2253399,25	Картометрический метод	2,50	-

Сведения о местоположении границ объекта					
91	500367,67	2253386,73	Картометрический метод	2,50	-
92	500360,16	2253370,86	Картометрический метод	2,50	-
93	500340,17	2253340,5	Картометрический метод	2,50	-
94	500324,18	2253308,54	Картометрический метод	2,50	-
95	500312,13	2253287,76	Картометрический метод	2,50	-
96	500338,44	2253263,96	Картометрический метод	2,50	-
97	500347,62	2253256,03	Картометрический метод	2,50	-
98	500344,7	2253239,74	Картометрический метод	2,50	-
99	500317,14	2253183,37	Картометрический метод	2,50	-
100	500346,37	2253159,99	Картометрический метод	2,50	-
101	500447,84	2253124,08	Картометрический метод	2,50	-
102	500469,55	2253126,58	Картометрический метод	2,50	-
103	500483,06	2253126,92	Картометрический метод	2,50	-
104	500503,85	2253136,5	Картометрический метод	2,50	-
105	500529,44	2253138,1	Картометрический метод	2,50	-
106	500543,84	2253136,5	Картометрический метод	2,50	-
107	500564,63	2253129,31	Картометрический метод	2,50	-
108	500799,52	2253044,78	Картометрический метод	2,50	-
109	500917,26	2253009,46	Картометрический метод	2,50	-
110	500907,66	2252964,72	Картометрический метод	2,50	-
111	500903,66	2252923,97	Картометрический метод	2,50	-
112	500894,87	2252865,64	Картометрический метод	2,50	-
113	500894,07	2252798,53	Картометрический метод	2,50	-
114	500897,97	2252733,24	Картометрический метод	2,50	-
115	500924,7	2252668,1	Картометрический метод	2,50	-
116	500957,27	2252628,85	Картометрический метод	2,50	-
117	500977,18	2252601,98	Картометрический метод	2,50	-
118	500968,42	2252557,06	Картометрический метод	2,50	-
119	500960,75	2252490,23	Картометрический метод	2,50	-
120	500945,72	2252421,79	Картометрический метод	2,50	-
121	501032,09	2252402,13	Картометрический метод	2,50	-
122	501044,88	2252397,33	Картометрический метод	2,50	-
123	501100,06	2252378,16	Картометрический метод	2,50	-
124	501138,44	2252362,98	Картометрический метод	2,50	-
125	501181,62	2252342,2	Картометрический метод	2,50	-
1	501228,37	2252321,06	Картометрический метод	2,50	-

3. Сведения о характерных точках части (частей) границы объекта

Обозначение характерных точек части границы	Координаты, м		Метод определения координат характерной точки	Средняя квадратическая погрешность положения характерной точки (Mt), м	Описание обозначения точки на местности (при наличии)
	X	Y			
1	2	3	4	5	6
Часть № -					
-	-	-	-	-	-

Раздел 4

План границ объекта



Используемые условные знаки и обозначения: Масштаб 1:8000

●1 - характерная точка контура, сведения о которой позволяют однозначно определить её на местности

——— - вновь образованная часть контура, сведения о которой достаточны для определения её местоположения

ОПИСАНИЕ МЕСТОПОЛОЖЕНИЯ ГРАНИЦ

Граница населенного пункта д. Варваровка

(наименование объекта местоположение границ, которого описано (далее - объект)

Раздел 1

Сведения об объекте		
№ п/п	Характеристики объекта	Описание характеристик
1	2	3
1	Местоположение объекта	*Российская Федерация, Рязанская область, р-н Касимовский, с/п Дмитриевское, д Варваровка*
2	Площадь объекта ± величина погрешности определения площади (Р ± Дельта Р)	*193067кв.м. ± 154кв.м.*
3	Иные характеристики объекта	-

Раздел 2

Сведения о местоположении границ объекта					
1. Система координат *МСК-62*					
2. Сведения о характерных точках границ объекта					
Обозначение характерных точек границ	Координаты, м		Метод определения координат характерной точки	Средняя квадратическая погрешность положения характерной точки (Mt), м	Описание обозначения точки на местности (при наличии)
	X	Y			
1	2	3	4	5	6
1	494420,1	2256526,81	Картометрический метод	2,50	-
2	494439,56	2256547,64	Картометрический метод	2,50	-
3	494469,55	2256611,55	Картометрический метод	2,50	-
4	494476,33	2256664,79	Картометрический метод	2,50	-
5	494480,02	2256706,26	Картометрический метод	2,50	-
6	494487,16	2256736,95	Картометрический метод	2,50	-
7	494525	2256779,84	Картометрический метод	2,50	-
8	494541,82	2256806,74	Картометрический метод	2,50	-
9	494618,34	2256875,28	Картометрический метод	2,50	-
10	494638,99	2256875,48	Картометрический метод	2,50	-
11	494663,05	2256888,53	Картометрический метод	2,50	-
12	494693,99	2256902,27	Картометрический метод	2,50	-
13	494704,77	2256919,34	Картометрический метод	2,50	-
14	494656,18	2256941,71	Картометрический метод	2,50	-
15	494577,14	2257010,66	Картометрический метод	2,50	-
16	494532,57	2257088,44	Картометрический метод	2,50	-
17	494514,49	2257088,02	Картометрический метод	2,50	-
18	494492,21	2257117,87	Картометрический метод	2,50	-
19	494461,52	2257149,82	Картометрический метод	2,50	-
20	494447,64	2257157,39	Картометрический метод	2,50	-
21	494407,28	2257157,39	Картометрический метод	2,50	-
22	494383,32	2257160,33	Картометрический метод	2,50	-
23	494354,31	2257153,61	Картометрический метод	2,50	-
24	494282,04	2257071,05	Картометрический метод	2,50	-
25	494255,23	2257031,21	Картометрический метод	2,50	-
26	494249,04	2257003,04	Картометрический метод	2,50	-
27	494250,41	2256994,12	Картометрический метод	2,50	-
28	494263,48	2256982,44	Картометрический метод	2,50	-
29	494287,54	2256948,78	Картометрический метод	2,50	-
30	494290,97	2256926,8	Картометрический метод	2,50	-
31	494290,29	2256898,64	Картометрический метод	2,50	-
32	494284,79	2256871,85	Картометрический метод	2,50	-
33	494264,21	2256839,77	Картометрический метод	2,50	-
34	494249,09	2256826,72	Картометрический метод	2,50	-
35	494220,21	2256817,1	Картометрический метод	2,50	-
36	494192,96	2256803,42	Картометрический метод	2,50	-
37	494167,52	2256788,99	Картометрический метод	2,50	-
38	494144,15	2256769,76	Картометрический метод	2,50	-
39	494121,46	2256750,52	Картометрический метод	2,50	-

Сведения о местоположении границ объекта					
40	494076,86	2256705,28	Картометрический метод	2,50	-
41	494054,17	2256675,74	Картометрический метод	2,50	-
42	494053,48	2256662	Картометрический метод	2,50	-
43	494061,05	2256645,52	Картометрический метод	2,50	-
44	494194,37	2256608,51	Картометрический метод	2,50	-
45	494213,62	2256611,94	Картометрический метод	2,50	-
46	494226	2256607,13	Картометрический метод	2,50	-
47	494240,43	2256592,71	Картометрический метод	2,50	-
48	494252,12	2256579,66	Картометрический метод	2,50	-
49	494264,21	2256570,75	Картометрический метод	2,50	-
50	494297,2	2256571,44	Картометрический метод	2,50	-
51	494317,14	2256565,94	Картометрический метод	2,50	-
52	494343,95	2256550,83	Картометрический метод	2,50	-
53	494380,28	2256529,57	Картометрический метод	2,50	-
54	494391,97	2256527,5	Картометрический метод	2,50	-
1	494420,1	2256526,81	Картометрический метод	2,50	-

3. Сведения о характерных точках части (частей) границы объекта

Обозначение характерных точек части границы	Координаты, м		Метод определения координат характерной точки	Средняя квадратическая погрешность положения характерной точки (Mt), м	Описание обозначения точки на местности (при наличии)
	X	Y			
1	2	3	4	5	6
Часть № -					
-	-	-	-	-	-

Раздел 4

План границ объекта



Используемые условные знаки и обозначения:

Масштаб 1:5000

● 1 - характерная точка контура, сведения о которой позволяют однозначно определить её на местности

——— - вновь образованная часть контура, сведения о которой достаточны для определения её местоположения

ОПИСАНИЕ МЕСТОПОЛОЖЕНИЯ ГРАНИЦ

Граница населенного пункта д. Выкуши

(наименование объекта местоположение границ, которого описано (далее - объект)

Раздел 1

Сведения об объекте		
№ п/п	Характеристики объекта	Описание характеристик
1	2	3
1	Местоположение объекта	*Российская Федерация, Рязанская область, р-н Касимовский, с/п Дмитриевское, д Выкуши*
2	Площадь объекта ± величина погрешности определения площади (Р ± Дельта Р)	*550931кв.м. ± 260кв.м.*
3	Иные характеристики объекта	-

Раздел 2

Сведения о местоположении границ объекта					
1. Система координат *МСК-62*					
2. Сведения о характерных точках границ объекта					
Обозначение характерных точек границ	Координаты, м		Метод определения координат характерной точки	Средняя квадратическая погрешность положения характерной точки (Mt), м	Описание обозначения точки на местности (при наличии)
	X	Y			
1	2	3	4	5	6
1	498233,09	2256021,3	Картометрический метод	2,50	-
2	498236,23	2256033,34	Картометрический метод	2,50	-
3	498230,56	2256042,38	Картометрический метод	2,50	-
4	498215,15	2256044,73	Картометрический метод	2,50	-
5	498199,99	2256045,25	Картометрический метод	2,50	-
6	498184,32	2256046,04	Картометрический метод	2,50	-
7	498165,25	2256048,65	Картометрический метод	2,50	-
8	498151,93	2256047,08	Картометрический метод	2,50	-
9	498137,82	2256031,4	Картометрический метод	2,50	-
10	498123,19	2256011,03	Картометрический метод	2,50	-
11	498102,82	2256011,82	Картометрический метод	2,50	-
12	498074,08	2256024,88	Картометрический метод	2,50	-
13	498048,48	2256040,55	Картометрический метод	2,50	-
14	498017,66	2256029,06	Картометрический метод	2,50	-
15	497978,47	2256008,68	Картометрический метод	2,50	-
16	497960,18	2256003,46	Картометрический метод	2,50	-
17	497925,18	2256017,57	Картометрический метод	2,50	-
18	497891,22	2256045,78	Картометрический метод	2,50	-
19	497823,24	2256106,01	Картометрический метод	2,50	-
20	497815,38	2256114,91	Картометрический метод	2,50	-
21	497808,57	2256125,9	Картометрический метод	2,50	-
22	497802,81	2256137,94	Картометрический метод	2,50	-
23	497799,14	2256151,02	Картометрический метод	2,50	-
24	497796,53	2256168,82	Картометрический метод	2,50	-
25	497793,91	2256193,42	Картометрический метод	2,50	-
26	497781,51	2256207,21	Картометрический метод	2,50	-
27	497765,83	2256232,29	Картометрический метод	2,50	-
28	497741,16	2256260,83	Картометрический метод	2,50	-
29	497725,97	2256273,4	Картометрический метод	2,50	-
30	497711,3	2256279,68	Картометрический метод	2,50	-
31	497694,01	2256283,34	Картометрический метод	2,50	-
32	497691,92	2256324,17	Картометрический метод	2,50	-
33	497682,49	2256333,59	Картометрический метод	2,50	-
34	497675,15	2256351,39	Картометрический метод	2,50	-
35	497671,02	2256364,9	Картометрический метод	2,50	-
36	497666,83	2256381,13	Картометрический метод	2,50	-
37	497660,55	2256397,88	Картометрический метод	2,50	-
38	497651,64	2256412,53	Картометрический метод	2,50	-
39	497641,69	2256426,14	Картометрический метод	2,50	-

Сведения о местоположении границ объекта					
40	497629,12	2256438,7	Картометрический метод	2,50	-
41	497612,39	2256448,12	Картометрический метод	2,50	-
42	497596,03	2256441,8	Картометрический метод	2,50	-
43	497585,58	2256432,4	Картометрический метод	2,50	-
44	497575,13	2256422,99	Картометрический метод	2,50	-
45	497563,64	2256417,77	Картометрический метод	2,50	-
46	497551,62	2256409,41	Картометрический метод	2,50	-
47	497532,29	2256403,66	Картометрический метод	2,50	-
48	497491,01	2256366,05	Картометрический метод	2,50	-
49	497427,79	2256303,35	Картометрический метод	2,50	-
50	497390,18	2256251,63	Картометрический метод	2,50	-
51	497178,25	2256316,83	Картометрический метод	2,50	-
52	497136,57	2256328,72	Картометрический метод	2,50	-
53	497090,71	2256335,27	Картометрический метод	2,50	-
54	497008,26	2256299,69	Картометрический метод	2,50	-
55	496947,13	2256294,47	Картометрический метод	2,50	-
56	496883,39	2256293,94	Картометрический метод	2,50	-
57	496844,21	2256299,17	Картометрический метод	2,50	-
58	496804,5	2256298,65	Картометрический метод	2,50	-
59	496779,94	2256282,45	Картометрический метод	2,50	-
60	496760,61	2256229,16	Картометрический метод	2,50	-
61	496743,9	2256223,94	Картометрический метод	2,50	-
62	496608,58	2256393,74	Картометрический метод	2,50	-
63	496600,22	2256394,26	Картометрический метод	2,50	-
64	496591,34	2256378,59	Картометрический метод	2,50	-
65	496598,65	2256336,27	Картометрический метод	2,50	-
66	496583,5	2256288,72	Картометрический метод	2,50	-
67	496562,08	2256259,46	Картометрический метод	2,50	-
68	496524,37	2256236,73	Картометрический метод	2,50	-
69	496518,42	2256219,47	Картометрический метод	2,50	-
70	496527,35	2256196,39	Картометрический метод	2,50	-
71	496530,99	2256187,46	Картометрический метод	2,50	-
72	496543,02	2256181,72	Картометрический метод	2,50	-
73	496578,3	2256175,16	Картометрический метод	2,50	-
74	496712,02	2256125,97	Картометрический метод	2,50	-
75	496841,14	2256104,81	Картометрический метод	2,50	-
76	496913,49	2256108,38	Картометрический метод	2,50	-
77	496951,6	2256106,59	Картометрический метод	2,50	-
78	497051,39	2256106	Картометрический метод	2,50	-
79	497079,37	2256110,16	Картометрический метод	2,50	-
80	497107,96	2256111,95	Картометрический метод	2,50	-
81	497135,35	2256109,57	Картометрический метод	2,50	-
82	497189,88	2256100,09	Картометрический метод	2,50	-
83	497233,35	2256088,78	Картометрический метод	2,50	-
84	497251,23	2256085,13	Картометрический метод	2,50	-
85	497233,09	2256047,03	Картометрический метод	2,50	-
86	497213,74	2256005,91	Картометрический метод	2,50	-
87	497210,11	2255982,93	Картометрический метод	2,50	-
88	497245,79	2255908,54	Картометрический метод	2,50	-
89	497269,52	2255866,92	Картометрический метод	2,50	-
90	497282,2	2255845,56	Картометрический метод	2,50	-

Сведения о местоположении границ объекта					
91	497389,67	2255815,23	Картометрический метод	2,50	-
92	497540,62	2255752,09	Картометрический метод	2,50	-
93	497595,59	2255741,43	Картометрический метод	2,50	-
94	497640,71	2255834,9	Картометрический метод	2,50	-
95	497649,74	2255839,82	Картометрический метод	2,50	-
96	497735,88	2255789,81	Картометрический метод	2,50	-
97	497736,7	2255770,95	Картометрический метод	2,50	-
98	497728,12	2255753,5	Картометрический метод	2,50	-
99	497712,54	2255708,79	Картометрический метод	2,50	-
100	497792,99	2255691,55	Картометрический метод	2,50	-
101	497796,38	2255616,84	Картометрический метод	2,50	-
102	497844,24	2255639,3	Картометрический метод	2,50	-
103	497859,8	2255646,61	Картометрический метод	2,50	-
104	497855,87	2255655,91	Картометрический метод	2,50	-
105	497883,13	2255668,51	Картометрический метод	2,50	-
106	498015,01	2255723,79	Картометрический метод	2,50	-
107	498018,67	2255715,13	Картометрический метод	2,50	-
108	498090,99	2255746,11	Картометрический метод	2,50	-
109	498089,15	2255752,08	Картометрический метод	2,50	-
110	498089,15	2255767,78	Картометрический метод	2,50	-
111	498093,87	2255787,15	Картометрический метод	2,50	-
112	498100,08	2255803,29	Картометрический метод	2,50	-
113	498113,7	2255827,89	Картометрический метод	2,50	-
114	498128,89	2255855,63	Картометрический метод	2,50	-
115	498147,74	2255884,29	Картометрический метод	2,50	-
116	498162,4	2255912,55	Картометрический метод	2,50	-
117	498172,88	2255930,35	Картометрический метод	2,50	-
118	498183,88	2255947,1	Картометрический метод	2,50	-
119	498193,31	2255962,28	Картометрический метод	2,50	-
120	498205,85	2255977,34	Картометрический метод	2,50	-
121	498219,47	2255993,04	Картометрический метод	2,50	-
122	498227,32	2256007,17	Картометрический метод	2,50	-
1	498233,09	2256021,3	Картометрический метод	2,50	-

3. Сведения о характерных точках части (частей) границы объекта

Обозначение характерных точек части границы	Координаты, м		Метод определения координат характерной точки	Средняя квадратическая погрешность положения характерной точки (Mt), м	Описание обозначения точки на местности (при наличии)
	X	Y			
1	2	3	4	5	6
Часть № -					
-	-	-	-	-	-

Раздел 4

План границ объекта

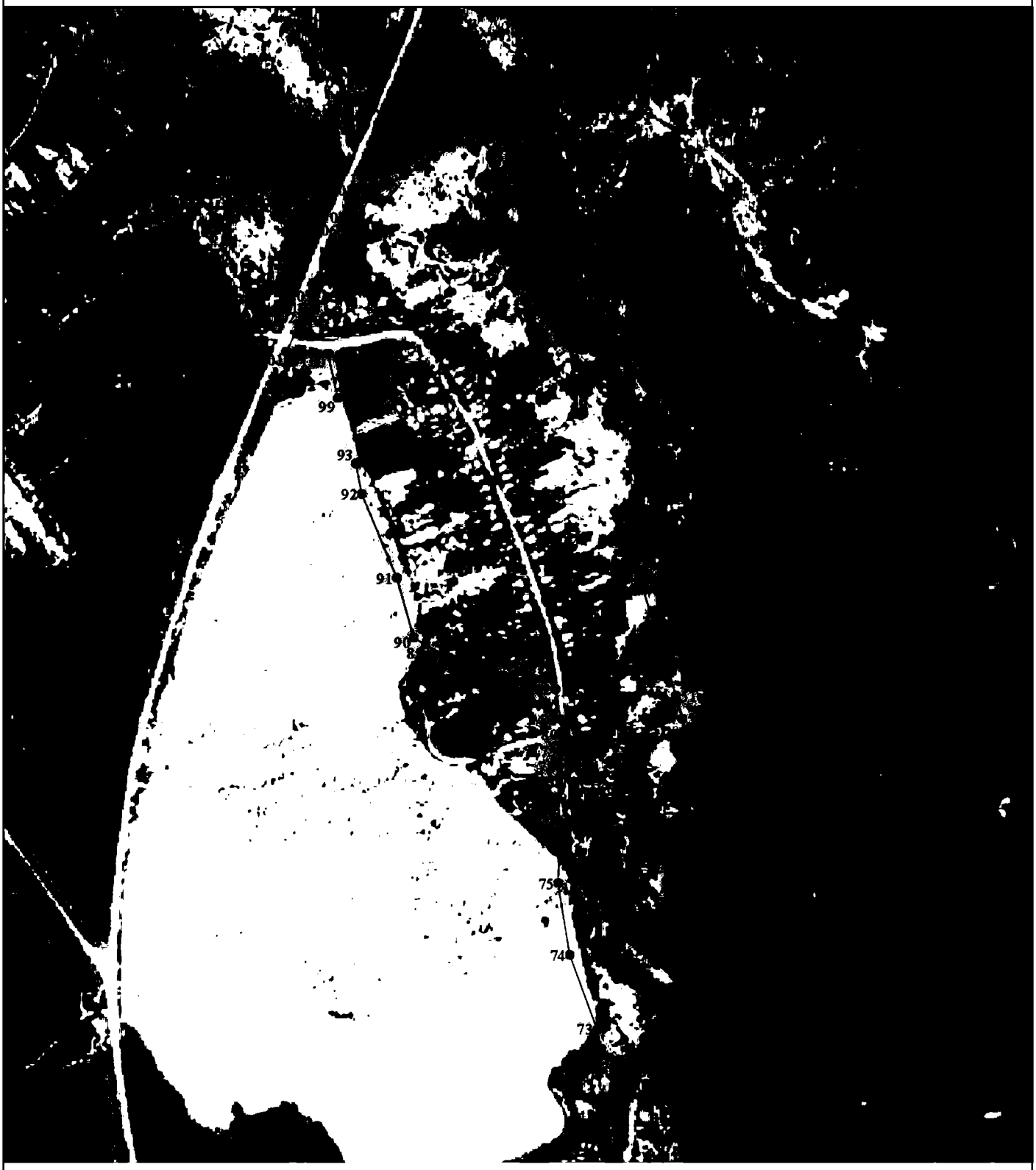

Используемые условные знаки и обозначения:

Масштаб 1:10000

● 1 - характерная точка контура, сведения о которой позволяют однозначно определить её на местности

——— - вновь образованная часть контура, сведения о которой достаточны для определения её местоположения

ОПИСАНИЕ МЕСТОПОЛОЖЕНИЯ ГРАНИЦ

Граница населенного пункта д. Выропаево

(наименование объекта местоположение границ, которого описано (далее - объект)

Раздел 1

Сведения об объекте		
№ п/п	Характеристики объекта	Описание характеристик
1	2	3
1	Местоположение объекта	*Российская Федерация, Рязанская область, р-н Касимовский, с/п Дмитриевское, д Выропаево*
2	Площадь объекта ± величина погрешности определения площади (Р ± Дельта Р)	*173093кв.м. ± 146кв.м.*
3	Иные характеристики объекта	-

Раздел 2

Сведения о местоположении границ объекта					
1. Система координат *МСК-62*					
2. Сведения о характерных точках границ объекта					
Обозначение характерных точек границ	Координаты, м		Метод определения координат характерной точки	Средняя квадратическая погрешность положения характерной точки (Mt), м	Описание обозначения точки на местности (при наличии)
	X	Y			
1	2	3	4	5	6
1	496120,19	2253846,75	Картометрический метод	2,50	-
2	496146,04	2253871,43	Картометрический метод	2,50	-
3	496190,69	2253921,95	Картометрический метод	2,50	-
4	496252,96	2253997,54	Картометрический метод	2,50	-
5	496261,05	2254079,46	Картометрический метод	2,50	-
6	496258,05	2254136,97	Картометрический метод	2,50	-
7	496256,09	2254192,19	Картометрический метод	2,50	-
8	496252,47	2254225,3	Картометрический метод	2,50	-
9	496247,01	2254251,04	Картометрический метод	2,50	-
10	496238,43	2254273,66	Картометрический метод	2,50	-
11	496208,21	2254379,54	Картометрический метод	2,50	-
12	496173,08	2254473,14	Картометрический метод	2,50	-
13	496162,15	2254507,45	Картометрический метод	2,50	-
14	496151,35	2254528,46	Картометрический метод	2,50	-
15	496137,38	2254555,65	Картометрический метод	2,50	-
16	496120,21	2254574,37	Картометрический метод	2,50	-
17	496118,99	2254575,09	Картометрический метод	2,50	-
18	496095,23	2254589,19	Картометрический метод	2,50	-
19	496062,55	2254597,65	Картометрический метод	2,50	-
20	496043,72	2254586,07	Картометрический метод	2,50	-
21	496024,2	2254583,73	Картометрический метод	2,50	-
22	496019,52	2254574,37	Картометрический метод	2,50	-
23	496010,15	2254572,03	Картометрический метод	2,50	-
24	495997,66	2254577,49	Картометрический метод	2,50	-
25	495988,3	2254575,93	Картометрический метод	2,50	-
26	495988,59	2254565,96	Картометрический метод	2,50	-
27	495993,74	2254554,04	Картометрический метод	2,50	-
28	495998,07	2254546,73	Картометрический метод	2,50	-
29	496003,49	2254539,41	Картометрический метод	2,50	-
30	496002,68	2254532,64	Картометрический метод	2,50	-
31	495996,72	2254526,14	Картометрический метод	2,50	-
32	495990,76	2254521,81	Картометрический метод	2,50	-
33	495981,28	2254510,97	Картометрический метод	2,50	-
34	495968,82	2254497,97	Картометрический метод	2,50	-
35	495953,1	2254477,65	Картометрический метод	2,50	-
36	495937,8	2254459,79	Картометрический метод	2,50	-
37	495933,33	2254443,25	Картометрический метод	2,50	-
38	495932,79	2254420,22	Картометрический метод	2,50	-
39	495930,89	2254388,53	Картометрический метод	2,50	-

Сведения о местоположении границ объекта					
40	495929,81	2254347,89	Картометрический метод	2,50	-
41	495930,35	2254304,55	Картометрический метод	2,50	-
42	495928,73	2254261,75	Картометрический метод	2,50	-
43	495947,96	2254237,1	Картометрический метод	2,50	-
44	495961,5	2254201,07	Картометрический метод	2,50	-
45	495973,69	2254147,43	Картометрический метод	2,50	-
46	495978,75	2254070,92	Картометрический метод	2,50	-
47	496016,52	2254057,98	Картометрический метод	2,50	-
48	496045,61	2253891,19	Картометрический метод	2,50	-
49	496064,18	2253845,19	Картометрический метод	2,50	-
50	496092,78	2253829,13	Картометрический метод	2,50	-
1	496120,19	2253846,75	Картометрический метод	2,50	-

3. Сведения о характерных точках части (частей) границы объекта

Обозначение характерных точек части границы	Координаты, м		Метод определения координат характерной точки	Средняя квадратическая погрешность положения характерной точки (Mt), м	Описание обозначения точки на местности (при наличии)
	X	Y			
1	2	3	4	5	6
Часть № -					
-	-	-	-	-	-

Раздел 4

План границ объекта



Используемые условные знаки и обозначения: Масштаб 1:6000

● 1 - характерная точка контура, сведения о которой позволяют однозначно определить её на местности

——— - вновь образованная часть контура, сведения о которой достаточны для определения её местоположения

ОПИСАНИЕ МЕСТОПОЛОЖЕНИЯ ГРАНИЦ

Граница населенного пункта с. Данево

(наименование объекта местоположение границ, которого описано (далее - объект)

Раздел 1

Сведения об объекте		
№ п/п	Характеристики объекта	Описание характеристик
1	2	3
1	Местоположение объекта	*Российская Федерация, Рязанская область, р-н Касимовский, с/п Дмитриевское, с Данево*
2	Площадь объекта ± величина погрешности определения площади (Р ± Дельта Р)	*594403кв.м. ± 270кв.м.*
3	Иные характеристики объекта	-

Раздел 2

Сведения о местоположении границ объекта					
1. Система координат *МСК-62*					
2. Сведения о характерных точках границ объекта					
Обозначение характерных точек границ	Координаты, м		Метод определения координат характерной точки	Средняя квадратическая погрешность положения характерной точки (Mt), м	Описание обозначения точки на местности (при наличии)
	X	Y			
1	2	3	4	5	6
1	493091,93	2253877,31	Картометрический метод	2,50	-
2	493058,18	2253898	Картометрический метод	2,50	-
3	493003,74	2253929,57	Картометрический метод	2,50	-
4	492946,04	2253961,14	Картометрический метод	2,50	-
5	492919,97	2253979,42	Картометрический метод	2,50	-
6	492886,32	2254001,85	Картометрический метод	2,50	-
7	492859,58	2254026,87	Картометрический метод	2,50	-
8	492838,02	2254044,12	Картометрический метод	2,50	-
9	492804,37	2254061,38	Картометрический метод	2,50	-
10	492794,02	2254078,63	Картометрический метод	2,50	-
11	492782,81	2254110,55	Картометрический метод	2,50	-
12	492772,45	2254139,02	Картометрический метод	2,50	-
13	492759,28	2254160,51	Картометрический метод	2,50	-
14	492756,06	2254165,76	Картометрический метод	2,50	-
15	492736,59	2254185,04	Картометрический метод	2,50	-
16	492684,48	2254218,13	Картометрический метод	2,50	-
17	492630,41	2254230,61	Картометрический метод	2,50	-
18	492472,35	2254249,33	Картометрический метод	2,50	-
19	492374,6	2254213,97	Картометрический метод	2,50	-
20	492243,58	2254236,85	Картометрический метод	2,50	-
21	492116,72	2254216,05	Картометрический метод	2,50	-
22	492076,17	2254233,73	Картометрический метод	2,50	-
23	492012,73	2254268,05	Картометрический метод	2,50	-
24	491861,96	2254337,72	Картометрический метод	2,50	-
25	491803,72	2254354,35	Картометрический метод	2,50	-
26	491767,33	2254331,48	Картометрический метод	2,50	-
27	491731,97	2254260,77	Картометрический метод	2,50	-
28	491727,81	2254232,69	Картометрический метод	2,50	-
29	491729,31	2254229,36	Картометрический метод	2,50	-
30	491731,08	2254225,43	Картометрический метод	2,50	-
31	491734,73	2254217,34	Картометрический метод	2,50	-
32	491737,25	2254217,46	Картометрический метод	2,50	-
33	491648,98	2254203,01	Картометрический метод	2,50	-
34	491630,07	2254201,5	Картометрический метод	2,50	-
35	491619,07	2254198,11	Картометрический метод	2,50	-
36	491582,26	2254190,01	Картометрический метод	2,50	-
37	491597,04	2254062,09	Картометрический метод	2,50	-
38	491611,4	2254055,38	Картометрический метод	2,50	-
39	491634,39	2254066,88	Картометрический метод	2,50	-

Сведения о местоположении границ объекта					
40	491658,34	2254063,05	Картометрический метод	2,50	-
41	491686,12	2254049,63	Картометрический метод	2,50	-
42	491710,07	2254049,63	Картометрический метод	2,50	-
43	491726,35	2254035,27	Картометрический метод	2,50	-
44	491736,42	2254030,01	Картометрический метод	2,50	-
45	491748,59	2254026,84	Картометрический метод	2,50	-
46	491760,23	2254020,49	Картометрический метод	2,50	-
47	491773,46	2254009,91	Картометрический метод	2,50	-
48	491779,81	2254000,91	Картометрический метод	2,50	-
49	491785,63	2254000,91	Картометрический метод	2,50	-
50	491790,39	2254005,67	Картометрический метод	2,50	-
51	491798,86	2254011,49	Картометрический метод	2,50	-
52	491829,55	2254013,08	Картометрический метод	2,50	-
53	491834,3	2254007,08	Картометрический метод	2,50	-
54	491844,51	2253990,99	Картометрический метод	2,50	-
55	491847,65	2253980,4	Картометрический метод	2,50	-
56	491849,23	2253966,67	Картометрический метод	2,50	-
57	491850,8	2253959,6	Картометрический метод	2,50	-
58	491854,72	2253951,76	Картометрический метод	2,50	-
59	491860,22	2253943,52	Картометрический метод	2,50	-
60	491873,04	2253932,15	Картометрический метод	2,50	-
61	491880,89	2253926,66	Картометрический метод	2,50	-
62	491897,38	2253916,85	Картометрический метод	2,50	-
63	491916,23	2253905,47	Картометрический метод	2,50	-
64	491935,08	2253892,91	Картометрический метод	2,50	-
65	491939,4	2253886,63	Картометрический метод	2,50	-
66	491942,54	2253881,53	Картометрический метод	2,50	-
67	491944,69	2253871,45	Картометрический метод	2,50	-
68	491946,65	2253859,29	Картометрический метод	2,50	-
69	491945,08	2253851,44	Картометрический метод	2,50	-
70	491941,94	2253839,28	Картометрический метод	2,50	-
71	491942,73	2253833,39	Картометрический метод	2,50	-
72	491944,69	2253827,9	Картометрический метод	2,50	-
73	491947,83	2253823,58	Картометрический метод	2,50	-
74	491951,76	2253821,23	Картометрический метод	2,50	-
75	491957,65	2253820,83	Картометрический метод	2,50	-
76	491967,07	2253821,62	Картометрический метод	2,50	-
77	491976,1	2253822,8	Картометрический метод	2,50	-
78	491989,06	2253825,15	Картометрический метод	2,50	-
79	491999,66	2253825,94	Картометрический метод	2,50	-
80	492006,34	2253825,54	Картометрический метод	2,50	-
81	492011,44	2253822,8	Картометрический метод	2,50	-
82	492018,12	2253820,44	Картометрический метод	2,50	-
83	492026,36	2253820,83	Картометрический метод	2,50	-
84	492040,89	2253823,19	Картометрический метод	2,50	-
85	492050,32	2253822,8	Картометрический метод	2,50	-
86	492061,7	2253817,3	Картометрический метод	2,50	-
87	492073,48	2253814,95	Картометрический метод	2,50	-
88	492095,5	2253814,17	Картометрический метод	2,50	-
89	492107,27	2253812,21	Картометрический метод	2,50	-
90	492115,9	2253809,46	Картометрический метод	2,50	-

Сведения о местоположении границ объекта					
91	492124,14	2253803,18	Картометрический метод	2,50	-
92	492130,42	2253795,73	Картометрический метод	2,50	-
93	492134,73	2253794,16	Картометрический метод	2,50	-
94	492139,44	2253793,77	Картометрический метод	2,50	-
95	492147,68	2253797,69	Картометрический метод	2,50	-
96	492160,63	2253800,83	Картометрический метод	2,50	-
97	492166,51	2253799,65	Картометрический метод	2,50	-
98	492175,54	2253794,16	Картометрический метод	2,50	-
99	492190,45	2253786,31	Картометрический метод	2,50	-
100	492209,28	2253778,47	Картометрический метод	2,50	-
101	492218,95	2253770,91	Картометрический метод	2,50	-
102	492233,09	2253769,94	Картометрический метод	2,50	-
103	492258,09	2253766,34	Картометрический метод	2,50	-
104	492270,45	2253762,22	Картометрический метод	2,50	-
105	492277,94	2253757,35	Картометрический метод	2,50	-
106	492291,8	2253756,97	Картометрический метод	2,50	-
107	492310,9	2253759,22	Картометрический метод	2,50	-
108	492324,76	2253762,22	Картометрический метод	2,50	-
109	492337,49	2253760,34	Картометрический метод	2,50	-
110	492354,34	2253753,98	Картометрический метод	2,50	-
111	492375,13	2253741,65	Картометрический метод	2,50	-
112	492389	2253737,9	Картометрический метод	2,50	-
113	492405,49	2253738,28	Картометрический метод	2,50	-
114	492419,73	2253740,9	Картометрический метод	2,50	-
115	492433,22	2253747,64	Картометрический метод	2,50	-
116	492446,72	2253752,51	Картометрический метод	2,50	-
117	492459,46	2253754,76	Картометрический метод	2,50	-
118	492471,98	2253753,64	Картометрический метод	2,50	-
119	492481,72	2253746,52	Картометрический метод	2,50	-
120	492488,09	2253740,53	Картометрический метод	2,50	-
121	492494,46	2253729,67	Картометрический метод	2,50	-
122	492500,09	2253719,18	Картометрический метод	2,50	-
123	492505,33	2253713,57	Картометрический метод	2,50	-
124	492513,95	2253707,57	Картометрический метод	2,50	-
125	492525,2	2253705,7	Картометрический метод	2,50	-
126	492542,06	2253705,33	Картометрический метод	2,50	-
127	492570,55	2253706,08	Картометрический метод	2,50	-
128	492587,22	2253702,35	Картометрический метод	2,50	-
129	492596,59	2253697,86	Картометрический метод	2,50	-
130	492602,59	2253688,87	Картометрический метод	2,50	-
131	492607,46	2253677,26	Картометрический метод	2,50	-
132	492611,59	2253665,28	Картометрический метод	2,50	-
133	492612,34	2253652,17	Картометрический метод	2,50	-
134	492615,71	2253648,8	Картометрический метод	2,50	-
135	492620,96	2253648,8	Картометрический метод	2,50	-
136	492630,33	2253652,92	Картометрический метод	2,50	-
137	492637,07	2253656,29	Картометрический метод	2,50	-
138	492646,44	2253658,16	Картометрический метод	2,50	-
139	492655,81	2253656,66	Картометрический метод	2,50	-
140	492664,26	2253651,9	Картометрический метод	2,50	-
141	492669,88	2253643,66	Картометрический метод	2,50	-

Сведения о местоположении границ объекта					
142	492672,88	2253632,43	Картометрический метод	2,50	-
143	492674,38	2253620,82	Картометрический метод	2,50	-
144	492678,13	2253613,33	Картометрический метод	2,50	-
145	492684,88	2253610,71	Картометрический метод	2,50	-
146	492695,37	2253608,83	Картометрический метод	2,50	-
147	492706,24	2253609,96	Картометрический метод	2,50	-
148	492715,61	2253612,2	Картометрический метод	2,50	-
149	492724,23	2253618,2	Картометрический метод	2,50	-
150	492734,72	2253621,57	Картометрический метод	2,50	-
151	492748,97	2253624,19	Картометрический метод	2,50	-
152	492760,21	2253625,31	Картометрический метод	2,50	-
153	492775,58	2253629,81	Картометрический метод	2,50	-
154	492788,32	2253629,81	Картометрический метод	2,50	-
155	492812,88	2253627,92	Картометрический метод	2,50	-
156	492822,99	2253630,16	Картометрический метод	2,50	-
157	492830,87	2253633,16	Картометрический метод	2,50	-
158	492837,99	2253638,03	Картометрический метод	2,50	-
159	492849,98	2253645,15	Картометрический метод	2,50	-
160	492866,1	2253653,01	Картометрический метод	2,50	-
161	492893,33	2253663,85	Картометрический метод	2,50	-
162	492906,82	2253668,72	Картометрический метод	2,50	-
163	492925,56	2253670,22	Картометрический метод	2,50	-
164	492943,18	2253670,97	Картометрический метод	2,50	-
165	492959,83	2253672,4	Картометрический метод	2,50	-
166	492975,95	2253676,52	Картометрический метод	2,50	-
167	492987,19	2253680,64	Картометрический метод	2,50	-
168	492998,44	2253688,51	Картометрический метод	2,50	-
169	493011,18	2253699,74	Картометрический метод	2,50	-
170	493019,8	2253709,48	Картометрический метод	2,50	-
171	493026,55	2253719,59	Картометрический метод	2,50	-
172	493028,04	2253729,33	Картометрический метод	2,50	-
173	493027,67	2253744,68	Картометрический метод	2,50	-
174	493025,05	2253754,79	Картометрический метод	2,50	-
175	493026,55	2253764,91	Картометрический метод	2,50	-
176	493033,29	2253775,77	Картометрический метод	2,50	-
177	493041,91	2253788,12	Картометрический метод	2,50	-
1	493091,93	2253877,31	Картометрический метод	2,50	-

3. Сведения о характерных точках части (частей) границы объекта

Обозначение характерных точек части границы	Координаты, м		Метод определения координат характерной точки	Средняя квадратическая погрешность положения характерной точки (Mt), м	Описание обозначения точки на местности (при наличии)
	X	Y			
1	2	3	4	5	6
Часть № -					
-	-	-	-	-	-

Раздел 4

План границ объекта



Используемые условные знаки и обозначения: Масштаб 1:10000

●1 - характерная точка контура, сведения о которой позволяют однозначно определить её на местности

——— - вновь образованная часть контура, сведения о которой достаточны для определения её местоположения

ОПИСАНИЕ МЕСТОПОЛОЖЕНИЯ ГРАНИЦ

Граница населенного пункта с. Дмитриево

(наименование объекта местоположение границ, которого описано (далее - объект)

Раздел 1

Сведения об объекте		
№ п/п	Характеристики объекта	Описание характеристик
1	2	3
1	Местоположение объекта	*Российская Федерация, Рязанская область, р-н Касимовский, с/п Дмитриевское, с Дмитриево*
2	Площадь объекта ± величина погрешности определения площади (Р ± Дельта Р)	*1816033кв.м. ± 472кв.м.*
3	Иные характеристики объекта	-

Раздел 3

Сведения о местоположении измененных (уточненных) границ объекта							
1. Система координат	*МСК-62*						
2. Сведения о характерных точках границ объекта							
Обозначение характерных точек границ	Существующие координаты, м		Измененные (уточненные) координаты, м		Метод определения координат характерной точки	Средняя квадратическая погрешность положения характерной точки (Mt), м	Описание обозначения точки на местности (при наличии)
	X	Y	X	Y			
1	2	3	4	5	6	7	8
1	*492491,92*	*2256102,89*	*492491,92*	*2256102,89*	*Картометрический метод*	*2,50*	-
2	*492382,04*	*2256123,79*	*492382,04*	*2256123,79*	*Картометрический метод*	*2,50*	-
3	*492287,76*	*2256138,63*	*492287,76*	*2256138,63*	*Картометрический метод*	*2,50*	-
4	*492238,81*	*2256151,89*	*492238,81*	*2256151,89*	*Картометрический метод*	*2,50*	-
5	*492179,76*	*2256167,44*	*492179,76*	*2256167,44*	*Картометрический метод*	*2,50*	-
6	*492300,95*	*2256431,93*	*492300,95*	*2256431,93*	*Картометрический метод*	*2,50*	-
7	*492358,88*	*2256488,7*	*492358,88*	*2256488,7*	*Картометрический метод*	*2,50*	-
8	*492386,15*	*2256523,89*	*492386,15*	*2256523,89*	*Картометрический метод*	*2,50*	-
9	*492427,71*	*2256610,68*	*492427,71*	*2256610,68*	*Картометрический метод*	*2,50*	-
10	*492434,11*	*2256646,2*	*492434,11*	*2256646,2*	*Картометрический метод*	*2,50*	-
11	*492435,33*	*2256656,77*	*492435,33*	*2256656,77*	*Картометрический метод*	*2,50*	-
12	*492386,08*	*2256682,5*	*492386,08*	*2256682,5*	*Картометрический метод*	*2,50*	-
13	*492391,21*	*2256732,08*	*492391,21*	*2256732,08*	*Картометрический метод*	*2,50*	-
14	*492378,89*	*2256764,02*	*492378,89*	*2256764,02*	*Картометрический метод*	*2,50*	-
15	*492383,92*	*2256866,09*	*492383,92*	*2256866,09*	*Картометрический метод*	*2,50*	-
16	*492382,41*	*2256969,86*	*492382,41*	*2256969,86*	*Картометрический метод*	*2,50*	-
17	*492404,98*	*2257164,08*	*492404,98*	*2257164,08*	*Картометрический метод*	*2,50*	-
18	*492264,91*	*2257162,71*	*492264,91*	*2257162,71*	*Картометрический метод*	*2,50*	-
19	*492260,79*	*2257126,55*	*492260,79*	*2257126,55*	*Картометрический метод*	*2,50*	-
20	*492228,75*	*2257103,66*	*492228,75*	*2257103,66*	*Картометрический метод*	*2,50*	-
21	*492197,78*	*2257097,24*	*492197,78*	*2257097,24*	*Картометрический метод*	*2,50*	-
22	*492125,84*	*2257099,93*	*492125,84*	*2257099,93*	*Картометрический метод*	*2,50*	-

Сведения о местоположении измененных (уточненных) границ объекта							
23	492084,62	2257107,12	492084,62	2257107,12	Картометрический метод	2,50	-
24	492071,13	2257113,41	492071,13	2257113,41	Картометрический метод	2,50	-
25	492063,94	2257125,09	492063,94	2257125,09	Картометрический метод	2,50	-
26	492065,74	2257141,26	492065,74	2257141,26	Картометрический метод	2,50	-
27	492064,84	2257159,23	492064,84	2257159,23	Картометрический метод	2,50	-
28	491975,49	2257170,01	491975,49	2257170,01	Картометрический метод	2,50	-
29	491959,2	2257185,26	491959,2	2257185,26	Картометрический метод	2,50	-
30	491901,65	2257208,62	491901,65	2257208,62	Картометрический метод	2,50	-
31	491836,91	2257231,08	491836,91	2257231,08	Картометрический метод	2,50	-
32	491817,59	2257262,68	491817,59	2257262,68	Картометрический метод	2,50	-
33	491784,42	2257274,72	491784,42	2257274,72	Картометрический метод	2,50	-
34	491759,39	2257278,98	491759,39	2257278,98	Картометрический метод	2,50	-
35	491721,24	2257283,16	491721,24	2257283,16	Картометрический метод	2,50	-
36	491656,02	2257292,91	491656,02	2257292,91	Картометрический метод	2,50	-
37	491627,39	2257288,79	491627,39	2257288,79	Картометрический метод	2,50	-
38	491588,64	2257282,45	491588,64	2257282,45	Картометрический метод	2,50	-
39	491590,39	2257293,41	491590,39	2257293,41	Картометрический метод	2,50	-
40	491594,33	2257318,37	491594,33	2257318,37	Картометрический метод	2,50	-
41	491599,24	2257375,36	491599,24	2257375,36	Картометрический метод	2,50	-
42	491601,09	2257412,08	491601,09	2257412,08	Картометрический метод	2,50	-
43	491608,57	2257567,18	491608,57	2257567,18	Картометрический метод	2,50	-
44	491618,96	2257804,31	491618,96	2257804,31	Картометрический метод	2,50	-
45	491640,03	2258298,38	491640,03	2258298,38	Картометрический метод	2,50	-
46	491643,55	2258396,63	491643,55	2258396,63	Картометрический метод	2,50	-
47	491636,74	2258401,3	491636,74	2258401,3	Картометрический метод	2,50	-
48	491622,06	2258411,24	491622,06	2258411,24	Картометрический метод	2,50	-
49	491457,36	2258522,87	491457,36	2258522,87	Картометрический метод	2,50	-
50	491432,5	2257824,7	491432,5	2257824,7	Картометрический метод	2,50	-
51	491269,09	2257831,68	491269,09	2257831,68	Картометрический метод	2,50	-

Сведения о местоположении измененных (уточненных) границ объекта							
52	491260,97	2257638,42	491260,97	2257638,42	Картометрический метод	2,50	-
53	491134,27	2257643,79	491134,27	2257643,79	Картометрический метод	2,50	-
54	491125,06	2257424,99	491125,06	2257424,99	Картометрический метод	2,50	-
55	-	-	491121,72	2257339,29	Картометрический метод	2,50	-
56	491119,63	2257285,72	491119,63	2257285,72	Картометрический метод	2,50	-
57	-	-	491112,74	2257258,9	Картометрический метод	2,50	-
58	-	-	490946,01	2257239,88	Картометрический метод	2,50	-
59	-	-	490947,34	2256974,98	Картометрический метод	2,50	-
60	-	-	491054,29	2256971,64	Картометрический метод	2,50	-
61	-	-	491088,79	2256970,57	Картометрический метод	2,50	-
62	491157,08	2256968,43	491157,08	2256968,43	Картометрический метод	2,50	-
63	491149,11	2256786,35	491149,11	2256786,35	Картометрический метод	2,50	-
64	491140,82	2256699,4	491140,82	2256699,4	Картометрический метод	2,50	-
65	491135,98	2256656,61	491135,98	2256656,61	Картометрический метод	2,50	-
66	491131,84	2256633,84	491131,84	2256633,84	Картометрический метод	2,50	-
67	491122,86	2256592,43	491122,86	2256592,43	Картометрический метод	2,50	-
68	491124,93	2256531,28	491124,93	2256531,28	Картометрический метод	2,50	-
69	491120,1	2256461,58	491120,1	2256461,58	Картометрический метод	2,50	-
70	491116,65	2256392,57	491116,65	2256392,57	Картометрический метод	2,50	-
71	491113,23	2256358,92	491113,23	2256358,92	Картометрический метод	2,50	-
72	491113,79	2256336,4	491113,79	2256336,4	Картометрический метод	2,50	-
73	491098,08	2256325,61	491098,08	2256325,61	Картометрический метод	2,50	-
74	491091,5	2256315,75	491091,5	2256315,75	Картометрический метод	2,50	-
75	491082,45	2256295,2	491082,45	2256295,2	Картометрический метод	2,50	-
76	491075,87	2256286,16	491075,87	2256286,16	Картометрический метод	2,50	-
77	491047,08	2256262,32	491047,08	2256262,32	Картометрический метод	2,50	-
78	491026,52	2256248,35	491026,52	2256248,35	Картометрический метод	2,50	-
79	491010,89	2256235,2	491010,89	2256235,2	Картометрический метод	2,50	-
80	490994,44	2256216,29	490994,44	2256216,29	Картометрический метод	2,50	-

Сведения о местоположении измененных (уточненных) границ объекта							
81	490984,56	2256203,14	490984,56	2256203,14	Картометрический метод	2,50	-
82	490960,71	2256189,99	490960,71	2256189,99	Картометрический метод	2,50	-
83	490954,13	2256181,77	490954,13	2256181,77	Картометрический метод	2,50	-
84	490940,97	2256166,98	490940,97	2256166,98	Картометрический метод	2,50	-
85	490933,1	2256142,49	490933,1	2256142,49	Картометрический метод	2,50	-
86	490995,18	2256046,33	490995,18	2256046,33	Картометрический метод	2,50	-
87	491025,45	2255996,94	491025,45	2255996,94	Картометрический метод	2,50	-
88	491070,95	2256003,03	491070,95	2256003,03	Картометрический метод	2,50	-
89	491092,83	2256007,4	491092,83	2256007,4	Картометрический метод	2,50	-
90	491192,38	2256039,98	491192,38	2256039,98	Картометрический метод	2,50	-
91	491278,66	2256074,38	491278,66	2256074,38	Картометрический метод	2,50	-
92	491348,91	2256125,61	491348,91	2256125,61	Картометрический метод	2,50	-
93	491369,63	2256139,99	491369,63	2256139,99	Картометрический метод	2,50	-
94	491437,94	2256159,75	491437,94	2256159,75	Картометрический метод	2,50	-
95	491474,44	2256166,38	491474,44	2256166,38	Картометрический метод	2,50	-
96	491494,05	2256165,78	491494,05	2256165,78	Картометрический метод	2,50	-
97	491565,64	2256169,32	491565,64	2256169,32	Картометрический метод	2,50	-
98	491564,76	2256162,37	491564,76	2256162,37	Картометрический метод	2,50	-
99	491564,43	2256150,92	491564,43	2256150,92	Картометрический метод	2,50	-
100	491586,59	2256156,15	491586,59	2256156,15	Картометрический метод	2,50	-
101	491588,84	2256156,68	491588,84	2256156,68	Картометрический метод	2,50	-
102	491604,26	2256144,68	491604,26	2256144,68	Картометрический метод	2,50	-
103	491622,32	2256130,73	491622,32	2256130,73	Картометрический метод	2,50	-
104	491634,3	2256121,44	491634,3	2256121,44	Картометрический метод	2,50	-
105	491687,74	2256080,1	491687,74	2256080,1	Картометрический метод	2,50	-
106	491696,01	2256073,7	491696,01	2256073,7	Картометрический метод	2,50	-
107	491699,89	2256070,7	491699,89	2256070,7	Картометрический метод	2,50	-
108	491733,75	2256044,5	491733,75	2256044,5	Картометрический метод	2,50	-
109	491758,2	2256041,79	491758,2	2256041,79	Картометрический метод	2,50	-

Сведения о местоположении измененных (уточненных) границ объекта							
110	*491812,46*	*2256029,48*	*491812,46*	*2256029,48*	*Картометрический метод*	*2,50*	-
111	*491843,52*	*2256027,01*	*491843,52*	*2256027,01*	*Картометрический метод*	*2,50*	-
112	*491877,27*	*2256032,69*	*491877,27*	*2256032,69*	*Картометрический метод*	*2,50*	-
113	*491899,6*	*2256045,53*	*491899,6*	*2256045,53*	*Картометрический метод*	*2,50*	-
114	*491903,64*	*2256048,53*	*491903,64*	*2256048,53*	*Картометрический метод*	*2,50*	-
115	*491941,55*	*2256074,87*	*491941,55*	*2256074,87*	*Картометрический метод*	*2,50*	-
116	*491980,64*	*2256116,99*	*491980,64*	*2256116,99*	*Картометрический метод*	*2,50*	-
117	*492000,33*	*2256161,55*	*492000,33*	*2256161,55*	*Картометрический метод*	*2,50*	-
118	*492038,02*	*2256156,08*	*492038,02*	*2256156,08*	*Картометрический метод*	*2,50*	-
119	*492160,29*	*2256134,55*	*492160,29*	*2256134,55*	*Картометрический метод*	*2,50*	-
120	*492210,01*	*2256119,77*	*492210,01*	*2256119,77*	*Картометрический метод*	*2,50*	-
121	*492286,77*	*2256109,74*	*492286,77*	*2256109,74*	*Картометрический метод*	*2,50*	-
122	*492380,35*	*2256093,42*	*492380,35*	*2256093,42*	*Картометрический метод*	*2,50*	-
123	*492429,59*	*2256085,39*	*492429,59*	*2256085,39*	*Картометрический метод*	*2,50*	-
124	*492467,46*	*2256096,02*	*492467,46*	*2256096,02*	*Картометрический метод*	*2,50*	-
1	*492491,92*	*2256102,89*	*492491,92*	*2256102,89*	*Картометрический метод*	*2,50*	-

3. Сведения о характерных точках части (частей) границы объекта

Часть № -

Обозначение характерных точек границ	Существующие координаты, м		Измененные (уточненные) координаты, м		Метод определения координат характерной точки	Средняя квадратическая погрешность положения характерной точки (Mt), м	Описание обозначения точки на местности (при наличии)
	X	Y	X	Y			
1	2	3	4	5	6	7	8
-	-	-	-	-	-	-	-

Раздел 4

План границ объекта



Используемые условные знаки и обозначения:

Масштаб 1:10000

●1 - характерная точка контура, сведения о которой позволяют однозначно определить её на местности

——— - вновь образованная часть контура, сведения о которой достаточны для определения её местоположения

——— - существующая часть контура, имеющиеся в ЕГРН сведения о которой достаточны для определения её местоположения

62:04-4.108 - обозначение границы населенного пункта

ОПИСАНИЕ МЕСТОПОЛОЖЕНИЯ ГРАНИЦ

Граница населенного пункта д. Коверское

(наименование объекта местоположение границ, которого описано (далее - объект)

Раздел 1

Сведения об объекте		
№ п/п	Характеристики объекта	Описание характеристик
1	2	3
1	Местоположение объекта	*Российская Федерация, Рязанская область, р-н Касимовский, с/п Дмитриевское, д Коверское*
2	Площадь объекта ± величина погрешности определения площади (Р ± Дельта Р)	*264102кв.м. ± 180кв.м.*
3	Иные характеристики объекта	-

Раздел 2

Сведения о местоположении границ объекта					
1. Система координат *МСК-62*					
2. Сведения о характерных точках границ объекта					
Обозначение характерных точек границ	Координаты, м		Метод определения координат характерной точки	Средняя квадратическая погрешность положения характерной точки (Mt), м	Описание обозначения точки на местности (при наличии)
	X	Y			
1	2	3	4	5	6
1	489332,29	2257271,7	Картометрический метод	2,50	-
2	489340,8	2257288,37	Картометрический метод	2,50	-
3	489343,28	2257316,38	Картометрический метод	2,50	-
4	489342,22	2257339,78	Картометрический метод	2,50	-
5	489346,83	2257353,61	Картометрический метод	2,50	-
6	489368,1	2257395,1	Картометрический метод	2,50	-
7	489378,74	2257408,58	Картометрический метод	2,50	-
8	489379,45	2257413,19	Картометрический метод	2,50	-
9	489358,53	2257445,45	Картометрический метод	2,50	-
10	489347,89	2257460,7	Картометрический метод	2,50	-
11	489326,97	2257479,5	Картометрический метод	2,50	-
12	489262,9	2257516,98	Картометрический метод	2,50	-
13	489219,31	2257553,98	Картометрический метод	2,50	-
14	489194,85	2257564,58	Картометрический метод	2,50	-
15	489172,03	2257567,02	Картометрический метод	2,50	-
16	489154,1	2257569,47	Картометрический метод	2,50	-
17	489140,24	2257573,54	Картометрический метод	2,50	-
18	489124,76	2257588,21	Картометрический метод	2,50	-
19	489116,34	2257600,76	Картометрический метод	2,50	-
20	489120,24	2257630,19	Картометрический метод	2,50	-
21	489106,01	2257632,23	Картометрический метод	2,50	-
22	489078,3	2257628,15	Картометрический метод	2,50	-
23	489055,47	2257628,97	Картометрический метод	2,50	-
24	489042,58	2257631,26	Картометрический метод	2,50	-
25	489026,98	2257651,12	Картометрический метод	2,50	-
26	489015,28	2257667,43	Картометрический метод	2,50	-
27	489007,91	2257680,29	Картометрический метод	2,50	-
28	489002,87	2257695,44	Картометрический метод	2,50	-
29	489016,88	2257730,82	Картометрический метод	2,50	-
30	489028,3	2257762,61	Картометрический метод	2,50	-
31	489039,39	2257792,95	Картометрический метод	2,50	-
32	489047,9	2257824,16	Картометрический метод	2,50	-
33	489028,4	2257845,79	Картометрический метод	2,50	-
34	489012,44	2257859,26	Картометрический метод	2,50	-
35	488985,49	2257868,84	Картометрический метод	2,50	-
36	488939,4	2257855,72	Картометрический метод	2,50	-
37	488925,57	2257846,14	Картометрический метод	2,50	-
38	488886,56	2257822,38	Картометрический метод	2,50	-
39	488868,42	2257806,62	Картометрический метод	2,50	-

Сведения о местоположении границ объекта					
40	488840,11	2257796,86	Картометрический метод	2,50	-
41	488822,38	2257792,6	Картометрический метод	2,50	-
42	488807,84	2257791,19	Картометрический метод	2,50	-
43	488792,24	2257795,09	Картометрический метод	2,50	-
44	488734,08	2257811,04	Картометрический метод	2,50	-
45	488701,46	2257770,97	Картометрический метод	2,50	-
46	488653,59	2257646,86	Картометрический метод	2,50	-
47	488664,23	2257615,3	Картометрический метод	2,50	-
48	488672,03	2257581,97	Картометрический метод	2,50	-
49	488708,55	2257548,64	Картометрический метод	2,50	-
50	488727,35	2257500,06	Картометрический метод	2,50	-
51	488717,06	2257480,2	Картометрический метод	2,50	-
52	488698,63	2257457,15	Картометрический метод	2,50	-
53	488686,92	2257444,74	Картометрический метод	2,50	-
54	488677	2257437,65	Картометрический метод	2,50	-
55	488668,84	2257426,3	Картометрический метод	2,50	-
56	488653,59	2257332,69	Картометрический метод	2,50	-
57	488654,3	2257303,61	Картометрический метод	2,50	-
58	488658,91	2257282,33	Картометрический метод	2,50	-
59	488679,83	2257272,41	Картометрический метод	2,50	-
60	488696,5	2257265,67	Картометрический метод	2,50	-
61	488763,51	2257253,97	Картометрический метод	2,50	-
62	488786,92	2257267,09	Картометрический метод	2,50	-
63	488784,08	2257321,69	Картометрический метод	2,50	-
64	488764,93	2257348,29	Картометрический метод	2,50	-
65	488764,93	2257420,63	Картометрический метод	2,50	-
66	488778,24	2257422,92	Картометрический метод	2,50	-
67	488792,1	2257412,33	Картометрический метод	2,50	-
68	488799,45	2257398,47	Картометрический метод	2,50	-
69	488802,71	2257382,17	Картометрический метод	2,50	-
70	488801,89	2257356,09	Картометрический метод	2,50	-
71	488805,97	2257346,31	Картометрический метод	2,50	-
72	488814,95	2257343,05	Картометрический метод	2,50	-
73	488859	2257335,71	Картометрический метод	2,50	-
74	488869,6	2257334,08	Картометрический метод	2,50	-
75	488876,13	2257326,74	Картометрический метод	2,50	-
76	488883,47	2257317,78	Картометрический метод	2,50	-
77	488893,26	2257311,26	Картометрический метод	2,50	-
78	488906,31	2257308,81	Картометрический метод	2,50	-
79	488926,7	2257307,18	Картометрический метод	2,50	-
80	488936,49	2257304,74	Картометрический метод	2,50	-
81	488946,28	2257299,85	Картометрический метод	2,50	-
82	488962,6	2257292,51	Картометрический метод	2,50	-
83	488974,51	2257287,64	Картометрический метод	2,50	-
84	488981,85	2257287,64	Картометрический метод	2,50	-
85	488987,56	2257289,27	Картометрический метод	2,50	-
86	488990,82	2257298,24	Картометрический метод	2,50	-
87	488992,45	2257307,2	Картометрический метод	2,50	-
88	488994,9	2257310,46	Картометрический метод	2,50	-
89	489003,06	2257310,46	Картометрический метод	2,50	-
90	489010,4	2257308,02	Картометрический метод	2,50	-

Сведения о местоположении границ объекта					
91	489034,87	2257295,79	Картометрический метод	2,50	-
92	489045,48	2257296,61	Картометрический метод	2,50	-
93	489054,45	2257299,87	Картометрический метод	2,50	-
94	489066,69	2257311,28	Картометрический метод	2,50	-
95	489083,52	2257335,89	Картометрический метод	2,50	-
96	489094,94	2257347,3	Картометрический метод	2,50	-
97	489109,63	2257353,01	Картометрический метод	2,50	-
98	489116,97	2257350,56	Картометрический метод	2,50	-
99	489121,05	2257339,97	Картометрический метод	2,50	-
100	489117,78	2257324,48	Картометрический метод	2,50	-
101	489118,6	2257311,44	Картометрический метод	2,50	-
102	489128,39	2257299,21	Картометрический метод	2,50	-
103	489140,63	2257289,43	Картометрический метод	2,50	-
104	489165,91	2257280,47	Картометрический метод	2,50	-
105	489222,72	2257291,2	Картометрический метод	2,50	-
106	489272,36	2257283,4	Картометрический метод	2,50	-
107	489296,47	2257283,4	Картометрический метод	2,50	-
1	489332,29	2257271,7	Картометрический метод	2,50	-

3. Сведения о характерных точках части (частей) границы объекта

Обозначение характерных точек части границы	Координаты, м		Метод определения координат характерной точки	Средняя квадратическая погрешность положения характерной точки (Mt), м	Описание обозначения точки на местности (при наличии)
	X	Y			
1	2	3	4	5	6
Часть № -					
-	-	-	-	-	-

Раздел 4

План границ объекта



Используемые условные знаки и обозначения: Масштаб 1:5000

●1 - характерная точка контура, сведения о которой позволяют однозначно определить её на местности

——— - вновь образованная часть контура, сведения о которой достаточны для определения её местоположения

ОПИСАНИЕ МЕСТОПОЛОЖЕНИЯ ГРАНИЦ

Граница населенного пункта д. Малый Мутор

(наименование объекта местоположение границ, которого описано (далее - объект)

Раздел 1

Сведения об объекте		
№ п/п	Характеристики объекта	Описание характеристик
1	2	3
1	Местоположение объекта	*Российская Федерация, Рязанская область, р-н Касимовский, д Малый Мутор*
2	Площадь объекта ± величина погрешности определения площади (Р ± Дельта Р)	*209405кв.м. ± 160кв.м.*
3	Иные характеристики объекта	-

Раздел 2

Сведения о местоположении границ объекта					
1. Система координат *МСК-62*					
2. Сведения о характерных точках границ объекта					
Обозначение характерных точек границ	Координаты, м		Метод определения координат характерной точки	Средняя квадратическая погрешность положения характерной точки (Mt), м	Описание обозначения точки на местности (при наличии)
	X	Y			
1	2	3	4	5	6
1	499335,34	2253820,24	Картометрический метод	2,50	-
2	499337,42	2253845,14	Картометрический метод	2,50	-
3	499338,89	2253862,69	Картометрический метод	2,50	-
4	499341,91	2253898,77	Картометрический метод	2,50	-
5	499340,03	2253922,55	Картометрический метод	2,50	-
6	499329,61	2253928,69	Картометрический метод	2,50	-
7	499333,4	2253941,41	Картометрический метод	2,50	-
8	499341,96	2253975,1	Картометрический метод	2,50	-
9	499338,78	2253989,5	Картометрический метод	2,50	-
10	499347,85	2254064,9	Картометрический метод	2,50	-
11	499354,42	2254090,24	Картометрический метод	2,50	-
12	499360,68	2254106,2	Картометрический метод	2,50	-
13	499366,63	2254134,67	Картометрический метод	2,50	-
14	499368,82	2254156,57	Картометрический метод	2,50	-
15	499342,48	2254162,91	Картометрический метод	2,50	-
16	499314,07	2254167,88	Картометрический метод	2,50	-
17	499287,07	2254174,99	Картометрический метод	2,50	-
18	499271,44	2254182,8	Картометрический метод	2,50	-
19	499241,61	2254199,85	Картометрический метод	2,50	-
20	499160,77	2254240,1	Картометрический метод	2,50	-
21	499084,93	2254258,11	Картометрический метод	2,50	-
22	499065,97	2254259,5	Картометрический метод	2,50	-
23	499055,02	2254242,92	Картометрический метод	2,50	-
24	499044,39	2254224,15	Картометрический метод	2,50	-
25	499037,5	2254209,13	Картометрический метод	2,50	-
26	499018,73	2254195,36	Картометрический метод	2,50	-
27	498998,71	2254181,28	Картометрический метод	2,50	-
28	498971,49	2254172,52	Картометрический метод	2,50	-
29	498941,46	2254162,51	Картометрический метод	2,50	-
30	498913,93	2254150,62	Картометрический метод	2,50	-
31	498891,08	2254135,61	Картометрический метод	2,50	-
32	498874,41	2254105,67	Картометрический метод	2,50	-
33	498861,54	2254112,13	Картометрический метод	2,50	-
34	498803,71	2254141,88	Картометрический метод	2,50	-
35	498792,41	2254146,34	Картометрический метод	2,50	-
36	498767,87	2254156,01	Картометрический метод	2,50	-
37	498741,84	2254163,12	Картометрический метод	2,50	-
38	498721,5	2254166,15	Картометрический метод	2,50	-
39	498706,5	2254166,58	Картометрический метод	2,50	-

Сведения о местоположении границ объекта					
40	498692,25	2254162,48	Картометрический метод	2,50	-
41	498617,3	2254141,83	Картометрический метод	2,50	-
42	498614,57	2254141,42	Картометрический метод	2,50	-
43	498597,76	2254138,92	Картометрический метод	2,50	-
44	498560,2	2254139,5	Картометрический метод	2,50	-
45	498558,79	2254138,65	Картометрический метод	2,50	-
46	498580,91	2254136,05	Картометрический метод	2,50	-
47	498715,87	2254141,51	Картометрический метод	2,50	-
48	498780,43	2254126,08	Картометрический метод	2,50	-
49	498826,14	2254096,77	Картометрический метод	2,50	-
50	498803,59	2253945,99	Картометрический метод	2,50	-
51	498795,47	2253929,18	Картометрический метод	2,50	-
52	498832,27	2253913,17	Картометрический метод	2,50	-
53	498886,71	2253877,5	Картометрический метод	2,50	-
54	498898,59	2253852,47	Картометрический метод	2,50	-
55	498942,39	2253832,45	Картометрический метод	2,50	-
56	498983,94	2253813,41	Картометрический метод	2,50	-
57	499024,98	2253786,77	Картометрический метод	2,50	-
58	499126,35	2253769,25	Картометрический метод	2,50	-
59	499183,04	2253753,71	Картометрический метод	2,50	-
60	499198,33	2253752,98	Картометрический метод	2,50	-
61	499224,54	2253760,99	Картометрический метод	2,50	-
62	499272,76	2253768	Картометрический метод	2,50	-
63	499290,13	2253776,53	Картометрический метод	2,50	-
64	499303,3	2253783	Картометрический метод	2,50	-
65	499309,06	2253785,83	Картометрический метод	2,50	-
66	499317,72	2253797,17	Картометрический метод	2,50	-
67	499325	2253806,71	Картометрический метод	2,50	-
1	499335,34	2253820,24	Картометрический метод	2,50	-

3. Сведения о характерных точках части (частей) границы объекта

Обозначение характерных точек части границы	Координаты, м		Метод определения координат характерной точки	Средняя квадратическая погрешность положения характерной точки (Mt), м	Описание обозначения точки на местности (при наличии)
	X	Y			
1	2	3	4	5	6
Часть № -					
-	-	-	-	-	-

Раздел 4

План границ объекта



Используемые условные знаки и обозначения: Масштаб 1:5000

●1 - характерная точка контура, сведения о которой позволяют однозначно определить её на местности

——— - вновь образованная часть контура, сведения о которой достаточны для определения её местоположения

ОПИСАНИЕ МЕСТОПОЛОЖЕНИЯ ГРАНИЦ

Граница населенного пункта д. Марьино Данево

(наименование объекта местоположение границ, которого описано (далее - объект)

Раздел 1

Сведения об объекте		
№ п/п	Характеристики объекта	Описание характеристик
1	2	3
1	Местоположение объекта	*Российская Федерация, Рязанская область, р-н Касимовский, с/п Дмитриевское, д Марьино Данево*
2	Площадь объекта ± величина погрешности определения площади (Р ± Дельта Р)	*130574кв.м. ± 126кв.м.*
3	Иные характеристики объекта	-

Раздел 2

Сведения о местоположении границ объекта					
1. Система координат *МСК-62*					
2. Сведения о характерных точках границ объекта					
Обозначение характерных точек границ	Координаты, м		Метод определения координат характерной точки	Средняя квадратическая погрешность положения характерной точки (Mt), м	Описание обозначения точки на местности (при наличии)
	X	Y			
1	2	3	4	5	6
1	494471,1	2254028,27	Картометрический метод	2,50	-
2	494580,04	2254129,15	Картометрический метод	2,50	-
3	494625,31	2254169,06	Картометрический метод	2,50	-
4	494634,83	2254188,78	Картометрический метод	2,50	-
5	494636,19	2254209,18	Картометрический метод	2,50	-
6	494634,15	2254234,34	Картометрический метод	2,50	-
7	494625,99	2254254,74	Картометрический метод	2,50	-
8	494604,23	2254287,38	Картометрический метод	2,50	-
9	494574,31	2254321,38	Картометрический метод	2,50	-
10	494543,03	2254296,22	Картометрический метод	2,50	-
11	494528,74	2254295,54	Картометрический метод	2,50	-
12	494477,74	2254255,42	Картометрический метод	2,50	-
13	494438,14	2254226,18	Картометрический метод	2,50	-
14	494381,65	2254189,46	Картометрический метод	2,50	-
15	494338,09	2254160,9	Картометрический метод	2,50	-
16	494306,11	2254142,54	Картометрический метод	2,50	-
17	494255,06	2254210,54	Картометрический метод	2,50	-
18	494249,73	2254199,3	Картометрический метод	2,50	-
19	494242,54	2254191,66	Картометрический метод	2,50	-
20	494238,05	2254188,51	Картометрический метод	2,50	-
21	494225,46	2254184,47	Картометрический метод	2,50	-
22	494220,96	2254180,87	Картометрический метод	2,50	-
23	494211,52	2254170,53	Картометрический метод	2,50	-
24	494205,68	2254163,79	Картометрический метод	2,50	-
25	494197,14	2254159,74	Картометрический метод	2,50	-
26	494187,69	2254158,84	Картометрический метод	2,50	-
27	494175,11	2254157,94	Картометрический метод	2,50	-
28	494164,32	2254152,1	Картометрический метод	2,50	-
29	494158,47	2254145,81	Картометрический метод	2,50	-
30	494149,93	2254133,67	Картометрический метод	2,50	-
31	494139,14	2254122,43	Картометрический метод	2,50	-
32	494127,45	2254118,83	Картометрический метод	2,50	-
33	494120,26	2254114,79	Картометрический метод	2,50	-
34	494109,02	2254100,85	Картометрический метод	2,50	-
35	494102,28	2254092,76	Картометрический метод	2,50	-
36	494096,43	2254085,12	Картометрический метод	2,50	-
37	494096,43	2254077,02	Картометрический метод	2,50	-
38	494098,68	2254070,28	Картометрический метод	2,50	-
39	494104,53	2254059,49	Картометрический метод	2,50	-

Сведения о местоположении границ объекта					
40	494106,32	2254052,75	Картометрический метод	2,50	-
41	494105,91	2254046,12	Картометрический метод	2,50	-
42	494101,39	2254036,6	Картометрический метод	2,50	-
43	494097,78	2254030,23	Картометрический метод	2,50	-
44	494087,5	2254024,45	Картометрический метод	2,50	-
45	494080,48	2254017,44	Картометрический метод	2,50	-
46	494068,01	2254000,31	Картометрический метод	2,50	-
47	494053,98	2253983,96	Картометрический метод	2,50	-
48	494054,76	2253979,28	Картометрический метод	2,50	-
49	494057,1	2253973,83	Картометрический метод	2,50	-
50	494080,48	2253947,35	Картометрический метод	2,50	-
51	494131,76	2253904,54	Картометрический метод	2,50	-
52	494182,91	2253844,79	Картометрический метод	2,50	-
53	494219,82	2253820,78	Картометрический метод	2,50	-
54	494255,38	2253850,71	Картометрический метод	2,50	-
55	494266,28	2253865,51	Картометрический метод	2,50	-
56	494300,55	2253893,54	Картометрический метод	2,50	-
57	494371,42	2253946,5	Картометрический метод	2,50	-
1	494471,1	2254028,27	Картометрический метод	2,50	-

3. Сведения о характерных точках части (частей) границы объекта

Обозначение характерных точек части границы	Координаты, м		Метод определения координат характерной точки	Средняя квадратическая погрешность положения характерной точки (Mt), м	Описание обозначения точки на местности (при наличии)
	X	Y			
1	2	3	4	5	6
Часть № -					
-	-	-	-	-	-

Раздел 4

План границ объекта



Используемые условные знаки и обозначения: Масштаб 1:5000

● 1 - характерная точка контура, сведения о которой позволяют однозначно определить её на местности

——— - вновь образованная часть контура, сведения о которой достаточны для определения её местоположения

ОПИСАНИЕ МЕСТОПОЛОЖЕНИЯ ГРАНИЦ

Граница населенного пункта д. Селиваново

(наименование объекта местоположение границ, которого описано (далее - объект)

Раздел 1

Сведения об объекте		
№ п/п	Характеристики объекта	Описание характеристик
1	2	3
1	Местоположение объекта	*Российская Федерация, Рязанская область, р-н Касимовский, с/п Дмитриевское, д Селиваново*
2	Площадь объекта ± величина погрешности определения площади (Р ± Дельта Р)	*102736кв.м. ± 112кв.м.*
3	Иные характеристики объекта	-

Раздел 2

Сведения о местоположении границ объекта					
1. Система координат *МСК-62*					
2. Сведения о характерных точках границ объекта					
Обозначение характерных точек границ	Координаты, м		Метод определения координат характерной точки	Средняя квадратическая погрешность положения характерной точки (Mt), м	Описание обозначения точки на местности (при наличии)
	X	Y			
1	2	3	4	5	6
1	500653,26	2258723,9	Картометрический метод	2,50	-
2	500663,61	2258782,55	Картометрический метод	2,50	-
3	500664,58	2258787,9	Картометрический метод	2,50	-
4	500701,56	2258991,84	Картометрический метод	2,50	-
5	500679,49	2259057,93	Картометрический метод	2,50	-
6	500672,44	2259064,98	Картометрический метод	2,50	-
7	500614,91	2259070,26	Картометрический метод	2,50	-
8	500511,46	2259054,36	Картометрический метод	2,50	-
9	500428,91	2259053,35	Картометрический метод	2,50	-
10	500399,73	2259036,8	Картометрический метод	2,50	-
11	500392,67	2259006,86	Картометрический метод	2,50	-
12	500390,32	2258972,8	Картометрический метод	2,50	-
13	500385,62	2258961,65	Картометрический метод	2,50	-
14	500377,99	2258952,84	Картометрический метод	2,50	-
15	500373,87	2258941,1	Картометрический метод	2,50	-
16	500371,52	2258912,33	Картометрический метод	2,50	-
17	500353,31	2258875,35	Картометрический метод	2,50	-
18	500352,13	2258836,01	Картометрический метод	2,50	-
19	500340,63	2258788,65	Картометрический метод	2,50	-
20	500334,17	2258749,31	Картометрический метод	2,50	-
21	500330,64	2258739,33	Картометрический метод	2,50	-
22	500324,77	2258732,28	Картометрический метод	2,50	-
23	500324,77	2258724,65	Картометрический метод	2,50	-
24	500328,29	2258718,19	Картометрический метод	2,50	-
25	500338,28	2258714,09	Картометрический метод	2,50	-
26	500357,08	2258714,09	Картометрический метод	2,50	-
27	500372,36	2258711,15	Картометрический метод	2,50	-
28	500398,39	2258711,14	Картометрический метод	2,50	-
29	500405,9	2258717,64	Картометрический метод	2,50	-
30	500424,91	2258726,15	Картометрический метод	2,50	-
31	500452,43	2258729,65	Картометрический метод	2,50	-
32	500482,95	2258734,15	Картометрический метод	2,50	-
33	500528,35	2258753,67	Картометрический метод	2,50	-
34	500535,99	2258757,78	Картометрический метод	2,50	-
35	500560,66	2258751,91	Картометрический метод	2,50	-
36	500581,23	2258744,86	Картометрический метод	2,50	-
37	500607,08	2258747,21	Картометрический метод	2,50	-
38	500622,18	2258743,1	Картометрический метод	2,50	-
39	500629,81	2258730,77	Картометрический метод	2,50	-

Сведения о местоположении границ объекта					
40	*500639,8*	*2258724,9*	*Картометрический метод*	*2,50*	-
1	*500653,26*	*2258723,9*	*Картометрический метод*	*2,50*	-
3. Сведения о характерных точках части (частей) границы объекта					
Обозначение характерных точек части границы	Координаты, м		Метод определения координат характерной точки	Средняя квадратическая погрешность положения характерной точки (Mt), м	Описание обозначения точки на местности (при наличии)
	X	Y			
1	2	3	4	5	6
Часть № -					
-	-	-	-	-	-

Раздел 4

План границ объекта



Используемые условные знаки и обозначения: Масштаб 1:5000

● 1 - характерная точка контура, сведения о которой позволяют однозначно определить её на местности

——— - вновь образованная часть контура, сведения о которой достаточны для определения её местоположения

ОПИСАНИЕ МЕСТОПОЛОЖЕНИЯ ГРАНИЦ

Граница населенного пункта д. Семенчуково

(наименование объекта местоположение границ, которого описано (далее - объект)

Раздел 1

Сведения об объекте		
№ п/п	Характеристики объекта	Описание характеристик
1	2	3
1	Местоположение объекта	*Российская Федерация, Рязанская область, р-н Касимовский, с/п Дмитриевское, д Семенчуково*
2	Площадь объекта ± величина погрешности определения площади (Р ± Дельта Р)	*561471кв.м. ± 262кв.м.*
3	Иные характеристики объекта	-

Раздел 2

Сведения о местоположении границ объекта					
1. Система координат *МСК-62*					
2. Сведения о характерных точках границ объекта					
Обозначение характерных точек границ	Координаты, м		Метод определения координат характерной точки	Средняя квадратическая погрешность положения характерной точки (Mt), м	Описание обозначения точки на местности (при наличии)
	X	Y			
1	2	3	4	5	6
1	492698,02	2250799,71	Картометрический метод	2,50	-
2	492702,24	2250809,67	Картометрический метод	2,50	-
3	492645,91	2250851,75	Картометрический метод	2,50	-
4	492654,03	2250892,53	Картометрический метод	2,50	-
5	492662,2	2250943,86	Картометрический метод	2,50	-
6	492660,82	2250995,45	Картометрический метод	2,50	-
7	492702,86	2251070,37	Картометрический метод	2,50	-
8	492715,94	2251131,36	Картометрический метод	2,50	-
9	492732,12	2251124,92	Картометрический метод	2,50	-
10	492772,42	2251094,18	Картометрический метод	2,50	-
11	492797,65	2251095,79	Картометрический метод	2,50	-
12	492804,18	2251101,41	Картометрический метод	2,50	-
13	492850,99	2251160,87	Картометрический метод	2,50	-
14	492867,23	2251194,04	Картометрический метод	2,50	-
15	492884,05	2251241,85	Картометрический метод	2,50	-
16	492822,22	2251271,91	Картометрический метод	2,50	-
17	492786,71	2251298,2	Картометрический метод	2,50	-
18	492740,34	2251334,57	Картометрический метод	2,50	-
19	492688,11	2251358,33	Картометрический метод	2,50	-
20	492674,38	2251374,98	Картометрический метод	2,50	-
21	492648,35	2251377,03	Картометрический метод	2,50	-
22	492607,6	2251404,62	Картометрический метод	2,50	-
23	492494,77	2251522,51	Картометрический метод	2,50	-
24	492410,95	2251570,14	Картометрический метод	2,50	-
25	492366,78	2251580,19	Картометрический метод	2,50	-
26	492311,75	2251580,19	Картометрический метод	2,50	-
27	492286,9	2251571,11	Картометрический метод	2,50	-
28	492267,67	2251564,4	Картометрический метод	2,50	-
29	492228,53	2251545,37	Картометрический метод	2,50	-
30	492146,47	2251467,56	Картометрический метод	2,50	-
31	492162,44	2251444,21	Картометрический метод	2,50	-
32	492209,12	2251375,46	Картометрический метод	2,50	-
33	492231,66	2251347,74	Картометрический метод	2,50	-
34	492238,98	2251337,62	Картометрический метод	2,50	-
35	492186,95	2251278,61	Картометрический метод	2,50	-
36	492169,55	2251259,15	Картометрический метод	2,50	-
37	492165,39	2251254,49	Картометрический метод	2,50	-
38	492122,86	2251206,91	Картометрический метод	2,50	-
39	492063,78	2251147,83	Картометрический метод	2,50	-

Сведения о местоположении границ объекта					
40	491975,66	2251047,65	Картометрический метод	2,50	-
41	491880,48	2250946,76	Картометрический метод	2,50	-
42	491794,19	2250860,47	Картометрический метод	2,50	-
43	491808,61	2250813,91	Картометрический метод	2,50	-
44	491829,09	2250798,92	Картометрический метод	2,50	-
45	491851,93	2250774,81	Картометрический метод	2,50	-
46	491870,97	2250751,34	Картометрический метод	2,50	-
47	491894,44	2250720,88	Картометрический метод	2,50	-
48	491911,58	2250689,79	Картометрический метод	2,50	-
49	491924,9	2250659,33	Картометрический метод	2,50	-
50	491938,22	2250631,42	Картометрический метод	2,50	-
51	491948,38	2250608,57	Картометрический метод	2,50	-
52	491980,89	2250567,23	Картометрический метод	2,50	-
53	492018,36	2250555,73	Картометрический метод	2,50	-
54	492042,15	2250552,1	Картометрический метод	2,50	-
55	492070,32	2250556	Картометрический метод	2,50	-
56	492109,13	2250568,48	Картометрический метод	2,50	-
57	492119,1	2250574,97	Картометрический метод	2,50	-
58	492129,5	2250584,93	Картометрический метод	2,50	-
59	492141,2	2250600,09	Картометрический метод	2,50	-
60	492168,5	2250637,33	Картометрический метод	2,50	-
61	492211,67	2250677,92	Картометрический метод	2,50	-
62	492255,01	2250718,63	Картометрический метод	2,50	-
63	492295,6	2250755,8	Картометрический метод	2,50	-
64	492315,1	2250767,06	Картометрический метод	2,50	-
65	492344,57	2250777,45	Картометрический метод	2,50	-
66	492392,91	2250785,63	Картометрический метод	2,50	-
67	492422,38	2250791,26	Картометрический метод	2,50	-
68	492511,03	2250796,43	Картометрический метод	2,50	-
69	492588,9	2250798,58	Картометрический метод	2,50	-
70	492636,14	2250802,04	Картометрический метод	2,50	-
71	492638,73	2250824,04	Картометрический метод	2,50	-
72	492642,2	2250839,59	Картометрический метод	2,50	-
1	492698,02	2250799,71	Картометрический метод	2,50	-

3. Сведения о характерных точках части (частей) границы объекта

Обозначение характерных точек части границы	Координаты, м		Метод определения координат характерной точки	Средняя квадратическая погрешность положения характерной точки (Mt), м	Описание обозначения точки на местности (при наличии)
	X	Y			
1	2	3	4	5	6
Часть № -					
-	-	-	-	-	-

Раздел 4

План границ объекта



Используемые условные знаки и обозначения: Масштаб 1:7000

●1 - характерная точка контура, сведения о которой позволяют однозначно определить её на местности

——— - вновь образованная часть контура, сведения о которой достаточны для определения её местоположения