ГЛАВНОЕ УПРАВЛЕНИЕ АРХИТЕКТУРЫ И ГРАДОСТРОИТЕЛЬСТВА РЯЗАНСКОЙ ОБЛАСТИ

П О С Т А Н О В Л Е Н И Е

«16» сентября 2022 г. № 520-п

Об утверждении правил землепользования и застройки муниципального образования – городской округ город Скопин Рязанской области

На основании статьи 32 Градостроительного кодекса Российской Федерации, статьи 2 Закона Рязанской области от 28.12.2018 № 106-ОЗ «О перераспределении отдельных полномочий в области градостроительной деятельности между органами местного самоуправления муниципальных образований Рязанской области и органами государственной власти Рязанской области», с учетом заключения о результатах общественных обсуждений от 05.09.2022 по проекту правил землепользования и застройки муниципального образования – городской округ город Скопин Рязанской области, руководствуясь постановлением Правительства Рязанской области от 06.08.2008 № 153 «Об утверждении Положения о главном управлении архитектуры и градостроительства Рязанской области», главное управление архитектуры и градостроительства Рязанской области ПОСТАНОВЛЯЕТ:

1. Утвердить прилагаемые правила землепользования и застройки муниципального образования – городской округ город Скопин Рязанской области.

2. Настоящее постановление вступает в силу со дня его официального опубликования.

3. Государственному казенному учреждению Рязанской области «Центр градостроительного развития Рязанской области» обеспечить доступ к правилам землепользования и застройки муниципального образования – городской округ город Скопин Рязанской области в федеральной государственной информационной системе территориального планирования и размещение в государственных информационных системах обеспечения градостроительной деятельности в соответствии с требованиями Градостроительного кодекса Российской Федерации.

4. Отделу кадровой работы и делопроизводства обеспечить опубликование настоящего постановления в сетевом издании «Рязанские ведомости» (www.rv-ryazan.ru) и на официальном интернет-портале правовой информации (www.pravo.gov.ru) в течение двух дней со дня его издания.

5. Отделу информационного обеспечения градостроительной деятельности разместить настоящее постановление на официальном сайте главного управления архитектуры и градостроительства Рязанской области в сети «Интернет».

6. Предложить главе муниципального образования – городской округ город Скопин Рязанской области обеспечить размещение настоящего постановления на официальном сайте муниципального образования в сети «Интернет», публикацию в средствах массовой информации.

7. Кадастровому сектору проектного отдела государственного казенного учреждения Рязанской области «Центр градостроительного развития Рязанской области» направить информацию о границах территориальных зон в филиал федерального государственного бюджетного учреждения «Федеральная кадастровая палата Федеральной службы государственной регистрации, кадастра и картографии» по Рязанской области для внесения сведений в Единый государственный реестр недвижимости (ЕГРН) в течение 5 рабочих дней со дня опубликования настоящего постановления на официальном интернет-портале правовой информации (www.pravo.gov.ru).

8. Признать не подлежащим применению решение Скопинского городского Совета депутатов Рязанской области от 29.03.2012 № 35/88 «Об утверждении Правил землепользования и застройки муниципального образования – городской округ город Скопин».

9. Контроль за исполнением настоящего постановления возложить на заместителя начальника главного управления архитектуры и градостроительства Рязанской области Н.А. Дыкину.

Начальник Р.В. Шашкин

Утверждены постановлением
главного управления архитектуры
и градостроительства
Рязанской области
от 16 сентября 2022 г. № 520-п

Правила землепользования и застройки муниципального образования - городской округ город Скопин Рязанской области

Оглавление

Раздел 1. Порядок применения и внесения изменений в Правила землепользования и застройки муниципального образования - городской округ город Скопин Рязанской области. 4

Статья 1. Основные понятия, используемые в Правилах землепользования и застройки. 4

Статья 2. Положение о регулировании землепользования и застройки. 4

Статья 3. Положение об изменении видов разрешенного использования земельных участков и объектов капитального строительства физическими и юридическими лицами. 5

Статья 4. Положение о подготовке документации по планировке территории.6

Статья 5. Положение о проведении общественных обсуждений или публичных слушаний по вопросам землепользования и застройки. 6

Статья 6. Положение о внесении изменений в Правила землепользования и застройки. 7

Статья 7. Градостроительные планы земельных участков. 8

Статья 8. Разрешение на строительство, реконструкцию и ввод объектов капитального строительства в эксплуатацию. 9

Раздел 2. Градостроительные регламенты. 10

Статья 9. Градостроительные регламенты. Виды разрешенного использования земельных участков и объектов капитального строительства. 10

Статья 10. Сводный перечень территориальных зон, выделенных на карте градостроительного зонирования муниципального образования - городской округ город Скопин. 11

Статья 11. Градостроительные регламенты по видам разрешенного использования в соответствии с территориальными зонами. 13

1. Градостроительные регламенты. Зоны жилой застройки. 13

1) Зона застройки индивидуальными жилыми домами — 1.1. 13

2) Зона застройки малоэтажными жилыми домами (до 4 этажей, включая мансардный) - 1.2. 15

3) Зона застройки среднеэтажными жилыми домами (от 5 до 8 этажей, включая мансардный) - 1.3. 16

4) Зона застройки многоэтажными жилыми домами (9 этажей и более) -1.4. 18

2. Градостроительные регламенты. Зоны общественно - деловые. 19

1) Общественно-деловые зоны — 2. 19

2) Многофункциональная общественно-деловая зона - 2.1..... 21

3) Зона специализированной общественной застройки - 2.2..... 22

3. Градостроительные регламенты. Производственные зоны, зоны инженерной и транспортной инфраструктур. 23

1) Производственная зона - 3.1. 23

2) Коммунально-складская зона - 3.2. 25

3) Зона инженерной инфраструктуры - 3.3..... 26

4) Зона транспортной инфраструктуры - 3.4. 26

4. Градостроительные регламенты. Зона сельскохозяйственного использования. 27

1) Зона садоводческих, огороднических или дачных некоммерческих объединений граждан — 4.1. 27

2) Зоны сельскохозяйственного использования - 4.2. 28

5. Градостроительные регламенты. Зоны рекреационного назначения. 29

1) Зона озелененных территорий общего пользования (сады, лесопарки, парки, скверы, бульвары, городские леса) - 5.1. 29

2) Лесопарковая зона - 5.4. 30

3) Зона озелененных территорий специального назначения — 5.6..... 31

6. Градостроительные регламенты. Зоны специального назначения. 32

1) Зона кладбищ — 6.1..... 32

2) Зона складирования и захоронения отходов — 6.3..... 32

7. Расчетные показатели минимально и максимально допустимого уровня обеспеченности территории объектами инфраструктуры. 33

8. Зоны с особыми условиями использования территории..... 33

8.1. Санитарно-защитная зона предприятий, сооружений и иных объектов. 34

8.2. Охранная зона инженерных сетей и сооружений. 35

8.3. Водоохранная зона и прибрежная защитная полоса. 35

8.4. Зона санитарной охраны источников питьевого водоснабжения..... 36

Статья 12. Территории объектов культурного наследия. 37

Раздел 1. Порядок применения и внесения изменений в Правила землепользования и застройки муниципального образования - городской округ город Скопин Рязанской области.

Статья 1. Основные понятия, используемые в Правилах землепользования и застройки.

В настоящих Правилах землепользования и застройки муниципального образования - городской округ город Скопин (далее Правила землепользования и застройки) используются понятия и определения, содержащиеся в статье 1 Градостроительного кодекса Российской Федерации.

Статья 2. Положение о регулировании землепользования и застройки.

В соответствии со статьей 32 Градостроительного кодекса Российской Федерации Правила землепользования и застройки утверждаются представительным органом местного самоуправления.

В соответствии с Законом Рязанской области от 28.12.2018 № 106-ОЗ «О перераспределении отдельных полномочий в области градостроительной деятельности между органами местного самоуправления муниципальных образований Рязанской области и органами государственной власти Рязанской области» полномочия органов местного самоуправления по принятию решения о подготовке проекта Правил землепользования и застройки, утверждению состава и порядка деятельности комиссии по подготовке проекта Правил землепользования и застройки, принятию решения о проведении общественных обсуждений или публичных слушаний, принятию решения об утверждении Правил землепользования и застройки или о необходимости их доработки, внесению изменений в Правила землепользования и застройки осуществляет центральный исполнительный орган государственной власти Рязанской области, уполномоченный в сфере градостроительной деятельности.

В соответствии с постановлением Правительства Рязанской области от 06.08.2008 № 153 «Об утверждении Положения о главном управлении архитектуры и градостроительства Рязанской области» (далее - Постановление Правительства Рязанской области от 06.08.2008 № 153) центральным исполнительным органом государственной власти Рязанской области, уполномоченным в сфере градостроительной деятельности, является главное управление архитектуры и градостроительства Рязанской области.

Статья 3. Положение об изменении видов разрешенного использования земельных участков и объектов капитального строительства физическими и юридическими лицами.

В соответствии со статьей 37 Градостроительного кодекса Российской Федерации, изменение одного вида разрешенного использования земельных участков и объектов капитального строительства на другой вид такого использования осуществляется в соответствии с градостроительным регламентом при условии соблюдения требований технических регламентов.

Основные и вспомогательные виды разрешенного использования земельных участков и объектов капитального строительства правообладателями земельных участков и объектов капитального строительства, за исключением органов государственной власти, органов местного самоуправления, государственных и муниципальных учреждений, государственных и муниципальных унитарных предприятий, выбираются самостоятельно без дополнительных разрешений и согласования.

Решения об изменении одного вида разрешенного использования земельных участков и объектов капитального строительства, расположенных на землях, на которые действие градостроительных регламентов не распространяется или для которых градостроительные регламенты не устанавливаются, на другой вид такого использования принимаются в соответствии с федеральными законами.

Предоставление разрешения на условно разрешенный вид использования земельного участка или объекта капитального строительства осуществляется в порядке, предусмотренном статьей 39 Градостроительного кодекса Российской Федерации.

Физическое или юридическое лицо вправе оспорить в суде решение о предоставлении разрешения на условно разрешенный вид использования земельного участка или объекта капитального строительства либо об отказе в предоставлении такого разрешения.

В соответствии с Законом Рязанской области от 28.12.2018 № 106-ОЗ «О перераспределении отдельных полномочий в области градостроительной деятельности между органами местного самоуправления муниципальных образований Рязанской области и органами государственной власти Рязанской области» полномочия органов местного самоуправления по принятию решения о подготовке проекта Правил землепользования и застройки, утверждению состава и порядка деятельности комиссии по подготовке проекта Правил землепользования и застройки, принятию решения о проведении общественных обсуждений или публичных слушаний, принятию решения об утверждении Правил

землепользования и застройки или о необходимости их доработки, внесению изменений в Правила землепользования и застройки осуществляет центральный исполнительный орган государственной власти Рязанской области, уполномоченный в сфере градостроительной деятельности.

В соответствии с Постановлением Правительства Рязанской области от 06.08.2008 № 153 центральным исполнительным органом государственной власти Рязанской области, уполномоченным в сфере градостроительной деятельности, является главное управление архитектуры и градостроительства Рязанской области.

Статья 4. Положение о подготовке документации по планировке территории.

В соответствии со статьей 41 Градостроительного кодекса Российской Федерации подготовка документации по планировке территории осуществляется в целях обеспечения устойчивого развития территорий, в том числе выделения элементов планировочной структуры, установления границ земельных участков, установления границ зон планируемого размещения объектов капитального строительства.

В соответствии с Законом Рязанской области от 28.12.2018 № 106-ОЗ «О перераспределении отдельных полномочий в области градостроительной деятельности между органами местного самоуправления муниципальных образований Рязанской области и органами государственной власти Рязанской области» полномочия органов местного самоуправления по принятию решения о подготовке документации по планировке территории, обеспечению ее подготовки, утверждению документации по планировке территории или принятию решения об отклонении такой документации и о направлении ее на доработку, внесению изменений в документацию по планировке территории осуществляет центральный исполнительный орган государственной власти Рязанской области, уполномоченный в сфере градостроительной деятельности.

В соответствии с Постановлением Правительства Рязанской области от 06.08.2008 № 153 центральным исполнительным органом государственной власти Рязанской области, уполномоченным в сфере градостроительной деятельности, является главное управление архитектуры и градостроительства Рязанской области.

Статья 5. Положение о проведении общественных обсуждений или публичных слушаний по вопросам землепользования и застройки.

Проведение общественных обсуждений или публичных слушаний по вопросам землепользования и застройки осуществляется в соответствии с Градостроительным кодексом Российской Федерации.

Общественные обсуждения и публичные слушания по проектам генеральных планов и Правил землепользования и застройки поселений и городских округов, проектам планировки территории, проектам межевания территории, проектам Правил благоустройства территорий, проектам, предусматривающим внесение изменений в один из указанных утвержденных документов, проектам решений о предоставлении разрешения на условно разрешенный вид использования земельного участка или объекта капитального строительства, проектам решений о предоставлении разрешения на отклонение от предельных параметров разрешенного строительства, реконструкции объектов капитального строительства проводятся в целях соблюдения права человека на благоприятные условия жизнедеятельности, прав и законных интересов правообладателей земельных участков и объектов капитального строительства, а также выявления и учета мнения населения при осуществлении градостроительной деятельности в поселениях и городских округах Рязанской области.

Результаты общественных обсуждений и публичных слушаний носят рекомендательный характер.

Документами общественных обсуждений или публичных слушаний являются протокол общественных обсуждений или публичных слушаний и заключение о результатах общественных обсуждений или публичных слушаний.

Участники общественных обсуждений или публичных слушаний вправе представлять свои предложения и замечания, касающиеся обсуждаемых вопросов, для включения в протокол общественных обсуждений или протокол публичных слушаний.

Статья 6. Положение о внесении изменений в Правила землепользования и застройки.

Внесение изменений в Правила землепользования и застройки осуществляется в порядке, предусмотренном статьями 31 и 32 Градостроительного кодекса Российской Федерации, с учетом особенностей, установленных статьей 33 данного кодекса.

Основаниями для рассмотрения вопроса о внесении изменений в Правила землепользования и застройки являются:

1) несоответствие Правил землепользования и застройки генеральному плану поселения, генеральному плану городского округа, схеме территориального планирования муниципального района, возникшее в результате внесения в такие генеральные планы или схему территориального планирования муниципального района изменений;

2) поступление от уполномоченного Правительством Российской Федерации федерального органа исполнительной власти обязательного для исполнения в сроки, установленные законодательством Российской Федерации, предписания об устранении нарушений ограничений использования объектов недвижимости, установленных на приаэродромной территории, которые допущены в Правилах землепользования и застройки поселения, городского округа, межселенной территории;

3) поступление предложений об изменении границ территориальных зон, изменении градостроительных регламентов;

4) несоответствие сведений о местоположении границ зон с особыми условиями использования территорий, территорий объектов культурного наследия, отображенных на карте градостроительного зонирования, содержащемуся в Едином государственном реестре недвижимости описанию местоположения границ указанных зон, территорий;

5) несоответствие установленных градостроительным регламентом ограничений использования земельных участков и объектов капитального строительства, расположенных полностью или частично в границах зон с особыми условиями использования территорий, территорий достопримечательных мест федерального, регионального и местного значения, содержащимся в Едином государственном реестре недвижимости ограничениям использования объектов недвижимости в пределах таких зон, территорий;

6) установление, изменение, прекращение существования зоны с особыми условиями использования территории, установление, изменение границ территории объекта культурного наследия, территории исторического поселения федерального значения, территории исторического поселения регионального значения.

Статья 7. Градостроительные планы земельных участков.

В соответствии со статьей 57.3 Градостроительного кодекса Российской Федерации градостроительный план земельного участка выдается в целях обеспечения субъектов градостроительной деятельности информацией, необходимой для архитектурно-строительного проектирования, строительства, реконструкции объектов капитального строительства в границах земельного участка.

В соответствии с Законом Рязанской области от 28.12.2018 № 106-ОЗ «О перераспределении отдельных полномочий в области градостроительной деятельности между органами местного самоуправления муниципальных образований Рязанской области и органами государственной власти Рязанской области» полномочия органов местного самоуправления по подготовке,

регистрации и выдаче градостроительных планов земельных участков осуществляет центральный исполнительный орган государственной власти Рязанской области, уполномоченный в сфере градостроительной деятельности.

В соответствии с Постановлением Правительства Рязанской области от 06.08.2008 № 153 центральным исполнительным органом государственной власти Рязанской области, уполномоченным в сфере градостроительной деятельности, является главное управление архитектуры и градостроительства Рязанской области.

В соответствии с распоряжением Правительства Рязанской области от 07.02.2019 № 62-р «О создании государственного казенного учреждения Рязанской области «Центр градостроительного развития Рязанской области» путем учреждения» обеспечение реализации отдельных полномочий в области градостроительной деятельности главного управления архитектуры и градостроительства Рязанской области, перераспределенных между органами местного самоуправления муниципальных образований Рязанской области и органами государственной власти Рязанской области, в части подготовки, регистрации и выдачи градостроительных планов земельных участков относится к полномочиям государственного казенного учреждения Рязанской области «Центр градостроительного развития Рязанской области».

Статья 8. Разрешение на строительство, реконструкцию и ввод объектов капитального строительства в эксплуатацию.

Разрешение на строительство, реконструкцию объектов капитального строительства выдается в соответствии со статьей 51 Градостроительного кодекса Российской Федерации.

В соответствии с Законом Рязанской области от 28.12.2018 № 106-ОЗ «О перераспределении отдельных полномочий в области градостроительной деятельности между органами местного самоуправления муниципальных образований Рязанской области и органами государственной власти Рязанской области» полномочия органов местного самоуправления по выдаче разрешения на строительство, разрешения на ввод объектов в эксплуатацию при осуществлении строительства, реконструкции объектов капитального строительства, отказу в выдаче таких разрешений, за исключением полномочий, предусмотренных статьей 51.1, частями 17, 19 и 21 статьи 55 Градостроительного кодекса Российской Федерации осуществляет центральный исполнительный орган государственной власти Рязанской области, уполномоченный в сфере градостроительной деятельности.

В соответствии с Постановлением Правительства Рязанской области от 06.08.2008 № 153 центральным исполнительным органом государственной власти

Рязанской области, уполномоченным в сфере градостроительной деятельности, является главное управление архитектуры и градостроительства Рязанской области.

Раздел 2. Градостроительные регламенты.

Статья 9. Градостроительные регламенты. Виды разрешенного использования земельных участков и объектов капитального строительства.

Разрешённое использование земельных участков и объектов капитального строительства в настоящих Правилах может быть следующих видов:

- основные виды разрешённого использования;
- вспомогательные виды разрешённого использования, допустимые только в качестве дополнительных, по отношению к основным видам разрешённого использования и условно разрешённым видам использования, и осуществляемые совместно с ними;
- условно разрешённые виды использования.

Территориальные зоны определены с учетом:

1) возможности сочетания в пределах одной территориальной зоны различных видов существующего и планируемого использования земельных участков;

2) функциональных зон и параметров их планируемого развития, определенных генеральным планом поселения, схемой территориального планирования муниципального района;

3) определенных Градостроительным кодексом Российской Федерации видов территориальных зон;

4) планируемых изменений границ земель различных категорий.

Границы территориальных зон установлены по:

1) границам населенных пунктов в пределах муниципальных образований;

2) границам земельных участков;

3) естественным границам природных объектов;

4) иным границам.

Градостроительные регламенты установлены настоящими Правилами применительно к земельным участкам и объектам капитального строительства, расположенным в границах, отображенных на схеме градостроительного зонирования, территориальных зон.

Действие градостроительного регламента не распространяется на земельные участки:

1) в границах территорий объектов культурного наследия (памятников истории и культуры), а также в границах территорий памятников или ансамблей, которые являются вновь выявленными объектами культурного наследия;

2) в границах территорий общего пользования (площадей, улиц проездов, скверов, пляжей, автомобильных дорог, закрытых водоемов);

3) занятые линейными объектами;

4) предоставленные для добычи полезных ископаемых.

Статья 10. Сводный перечень территориальных зон, выделенных на карте градостроительного зонирования муниципального образования - городской округ город Скопин.

В соответствии с Градостроительным кодексом Российской Федерации, классификатором видов разрешенного использования земельных участков, утвержденным приказом Федеральной службы государственной регистрации, кадастра и картографии от 10.11.2020 № П/0412 на карте градостроительного зонирования в границах муниципального образования - городской округ город Скопин установлены следующие виды территориальных зон:

Кодовое обозначение	Наименование зоны
Территориальные зоны	
Жилые зоны	
1.1	Зона застройки индивидуальными жилыми домами
1.2	Зона застройки малоэтажными жилыми домами (до 4 этажей, включая мансардный)
[redacted]	Зона застройки среднеэтажными жилыми домами (от 5 до 8 этажей, включая мансардный)
[redacted]	Зона застройки многоэтажными жилыми домами (9 этажей и более)
Общественно-деловые зоны	
[redacted]	Общественно-деловые зоны

Кодовое обозначение	Наименование зоны
	Многофункциональная общественно-деловая зона
2.2	Зона специализированной общественной застройки
Производственные зоны, зоны инженерной и транспортной инфраструктур	
	Производственная зона
3.2	Коммунально-складская зона
	Зона инженерной инфраструктуры
	Зона транспортной инфраструктуры
Зоны сельскохозяйственного использования	
4.1	Зона садоводческих, огороднических или дачных некоммерческих объединений граждан
4.2	Зоны сельскохозяйственного использования
Зоны рекреационного назначения	
5.1	Зона озелененных территорий общего пользования (лесопарки, парки, сады, скверы, бульвары, городские леса)
	Лесопарковая зона
5.6	Зона озелененных территорий специального назначения
Зоны специального назначения	
6.1	Зона кладбищ

Кодовое обозначение	Наименование зоны
6.3	Зона складирования и захоронения отходов

Статья 11. Градостроительные регламенты по видам разрешенного использования в соответствии с территориальными зонами.

1. Градостроительные регламенты. Зоны жилой застройки.

Жилые зоны образованы в целях создания для населения удобной, здоровой и безопасной среды проживания. Объекты и виды деятельности, непредусмотренные требованиями настоящей статьи, не допускается размещать в жилых зонах.

1) Зона застройки индивидуальными жилыми домами — 1.1.

Зона застройки индивидуальными жилыми домами выделяется на основе существующих и вновь осваиваемых территорий индивидуальной жилой застройки, с целью повышения уровня комфортности проживания, развития сферы социального и культурно-бытового обслуживания, обеспечивающих потребности жителей, создания условий для размещения необходимых объектов инженерной инфраструктуры и благоустройства территории.

Обозначение зоны (код)	**1.1**	
Виды использования	Наименование вида разрешенного использования земельных участков	Код по классификатору
Основные виды разрешенного использования	для индивидуального жилищного строительства;	2.1
	для ведения личного подсобного хозяйства (приусадебный участок);	2.2
	малоэтажная многоквартирная жилая застройка;	2.1.1
	блокированная жилая застройка;	2.3
	дошкольное, начальное и среднее общее образование;	3.5.1
	амбулаторно-поликлиническое обслуживание;	3.4.1
	коммунальное обслуживание;	3.1
	бытовое обслуживание;	3.3
	земельные участки (территории) общего пользования;	12.0
	обеспечение внутреннего правопорядка;	8.3
	государственное управление;	3.8.1
	деловое управление;	4.1
	магазины;	4.4

Обозначение зоны (код)	**1.1**	
	общественное питание; гостиничное обслуживание; ведение огородничества; обслуживание перевозок пассажиров; размещение гаражей для собственных нужд.	4.6 4.7 13.1 7.2.2 2.7.2
Условно разрешенные виды использования	обеспечение занятий спортом в помещениях; площадки для занятий спортом; ведение садоводства; хранение автотранспорта; оказание услуг связи; объекты культурно-досуговой деятельности; религиозное использование; ветеринарное обслуживание; обеспечение научной деятельности.	5.1.2 5.1.3 13.2 2.7.1 3.2.3 3.6.1 3.7 3.10 3.9

Предельные размеры земельных участков и предельные параметры разрешенного строительства, реконструкции объектов капитального строительства:

Наименование размера, параметра	Значение, единица измерения, дополнительные условия
Предельный минимальный (максимальный) размер земельного участка	не подлежит установлению
Минимальная площадь земельного участка	предельная минимальная площадь земельных участков – 500 кв.м.
Максимальная площадь земельного участка	предельная максимальная площадь земельных участков – 5000 кв.м.
Минимальный отступ от границ земельных участков до зданий, строений, сооружений.	От границ участка для видов разрешенного использования с кодом 2.1, 2.2 и 2.3: в случае строительства блокированного жилого дома отступ между блок секциями — 0 м. для объектов капитального строительства — 3м. для иных видов разрешенного использования не подлежит установлению.
Максимальное количество этажей	3 этажа
Максимальный процент застройки	40%

Предельные минимальные размеры земельных участков учитываются при формировании новых земельных участков и не распространяются на земельные отношения возникшие до вступления в силу настоящих правил.

2) Зона застройки малоэтажными жилыми домами (до 4 этажей, включая мансардный) - 1.2.

Зона предназначена для развития на основе существующих и вновь осваиваемых территорий зон комфортного жилья, включающих:

- застройку преимущественно малоэтажными многоквартирными жилыми домами;
- объекты сферы социального и культурно-бытового обслуживания, обеспечивающей потребности жителей указанных территорий;
- создание условий для размещения необходимых объектов инженерной и транспортной инфраструктур.

Обозначение зоны (код)	**1.2**	
Виды использования	Наименование вида разрешенного использования земельных участков	Код по классификатору
Основные виды разрешенного использования	малоэтажная многоквартирная жилая застройка;	2.1.1
	блокированная жилая застройка;	2.3
	дошкольное, начальное и среднее общее образование;	3.5.1
	амбулаторно-поликлиническое обслуживание;	3.4.1
	коммунальное обслуживание;	3.1
	бытовое обслуживание;	3.3
	земельные участки (территории) общего пользования;	12.0
	обеспечение внутреннего правопорядка;	8.3
	деловое управление;	4.1
	магазины;	4.4
	общественное питание;	4.6
	размещение гаражей для собственных нужд;	2.7.2
	обслуживание перевозок пассажиров;	7.2.2
	ведение огородничества.	13.1
Условно разрешенные виды использования	для индивидуального жилищного строительства;	2.1
	среднеэтажная жилая застройка;	2.5
	обеспечение занятий спортом в помещениях;	5.1.2
	площадки для занятий спортом;	5.1.3
	гостиничное обслуживание;	4.7
	хранение автотранспорта;	2.7.1
	ведение садоводства;	13.2
	оказание услуг связи;	3.2.3
	объекты культурно-досуговой деятельности;	3.6.1
	религиозное использование;	3.7
	государственное управление;	3.8.1
	обеспечение научной деятельности;	3.9
	ветеринарное обслуживание.	3.10

Предельные размеры земельных участков и предельные параметры разрешенного строительства, реконструкции объектов капитального строительства:

Наименование размера, параметра	Значение, единица измерения, дополнительные условия
Предельный минимальный (максимальный) размер земельного участка	не подлежит установлению
Минимальная площадь земельного участка	предельная минимальная площадь земельных участков – 500 кв.м.
Максимальная площадь земельного участка	предельная максимальная площадь земельных участков – 5000 кв.м.
Минимальный отступ от границ земельных участков до зданий, строений, сооружений.	От границ участка для видов разрешенного использования с кодом 2.1 и 2.3: в случае строительства блокированного жилого дома отступ между блок секциями — 0 м. для объектов капитального строительства — 3м. для иных видов разрешенного использования не подлежит установлению.
Максимальное количество этажей	4 этажа включая мансардный
Максимальный процент застройки	40%

3) Зона застройки среднеэтажными жилыми домами (от 5 до 8 этажей, включая мансардный) - 1.3.

Обозначение зоны (код)	[redacted]	
Виды использования	Наименование вида разрешенного использования земельных участков	Код по классификатору
Основные виды разрешенного использования	среднеэтажная жилая застройка;	2.5
	малоэтажная многоквартирная жилая застройка;	2.1.1
	блокированная жилая застройка;	2.3
	амбулаторно-поликлиническое обслуживание;	3.4.1
	дошкольное, начальное и среднее общее образование;	3.5.1
	земельные участки (территории) общего пользования;	12.0
	ведение огородничества;	13.1
	коммунальное обслуживание;	3.1
	бытовое обслуживание;	3.3
	объекты культурно-досуговой деятельности;	3.6.1
	обеспечение внутреннего правопорядка;	8.3
	хранение автотранспорта;	2.7.1
	размещение гаражей для собственных нужд;	2.7.2
	обслуживание перевозок пассажиров;	7.2.2

Обозначение зоны (код)	[redacted]	
	обеспечение занятий спортом в помещениях; площадки для занятия спортом; деловое управление; магазины; общественное питание.	5.1.2 5.1.3 4.1 4.4 4.6
Условно разрешенные виды использования	государственное управление; ветеринарное обслуживание; гостиничное обслуживание; банковская и страховая деятельность; оказание услуг связи многоэтажная жилая застройка; для индивидуального жилищного строительства; для ведения личного подсобного хозяйства (приусадебный участок); ведение садоводства; религиозное использование; обеспечение научной деятельности.	3.8.1 3.10 4.7 4.5 3.2.3 2.6 2.1 2.2 13.2 3.7 3.9

Предельные размеры земельных участков и предельные параметры разрешенного строительства, реконструкции объектов капитального строительства:

Наименование размера, параметра	Значение, единица измерения, дополнительные условия
Предельный минимальный (максимальный) размер земельного участка	не подлежит установлению
Минимальная площадь земельного участка	предельная минимальная площадь земельных участков для видов разрешенного использования с кодом 2.1, 2.2: – 500 кв.м; для иных видов разрешенного использования не подлежит установлению.
Максимальная площадь земельного участка	предельная максимальная площадь земельных участков для видов разрешенного использования с кодом 2.1: – 2500 кв.м.; предельная максимальная площадь земельных участков для видов разрешенного использования с кодом 2.2: – 5000 кв.м.; для иных видов разрешенного использования не подлежит установлению.
Минимальный отступ от границ земельных участков до зданий, строений, сооружений.	От границ участка для видов разрешенного использования с кодом 2.1, 2.2 и 2.3: в случае строительства блокированного жилого дома отступ

Наименование размера, параметра	Значение, единица измерения, дополнительные условия
	между блок секциями — 0 м. для объектов капитального строительства — 3м. для иных видов разрешенного использования не подлежит установлению.
Максимальное количество этажей	8 этажей
Максимальный процент застройки	40%

4) Зона застройки многоэтажными жилыми домами (9 этажей и более) -1.4.

Обозначение зоны (код)	[redacted]	
Виды использования	Наименование вида разрешенного использования земельных участков	Код по классификатору
Основные виды разрешенного использования	многоэтажная жилая застройка; среднеэтажная жилая застройка; коммунальное обслуживание; бытовое обслуживание; амбулаторно-поликлиническое обслуживание; дошкольное, начальное и среднее общее образование; земельные участки (территории) общего пользования; хранение автотранспорта; магазины; площадки для занятий спортом; обеспечение внутреннего правопорядка.	2.6 2.5 3.1 3.3 3.4.1 3.5.1 12.0 2.7.1 4.4 5.1.3 8.3
Условно разрешенные виды использования	малоэтажная многоквартирная жилая застройка; гостиничное обслуживание; оказание услуг связи; государственное управление; ветеринарное обслуживание; размещение гаражей для собственных нужд; объекты культурно-досуговой деятельности; общественное питание; банковская и страховая деятельность; деловое управление; рынки; обеспечение занятий спортом в помещениях; религиозное использование; обеспечение научной деятельности.	2.1.1 4.7 3.2.3 3.8.1 3.10 2.7.2 3.6.1 4.6 4.5 4.1 4.3 5.1.2 3.7 3.9

Предельные размеры земельных участков и предельные параметры разрешенного строительства, реконструкции объектов капитального строительства:

Наименование размера, параметра	Значение, единица измерения, дополнительные условия
Предельный минимальный (максимальный) размер земельного участка	не подлежит установлению
Минимальная площадь земельного участка	не подлежит установлению
Максимальная площадь земельного участка	не подлежит установлению
Минимальный отступ от границ земельных участков до зданий, строений, сооружений.	для объектов капитального строительства — 3м. для иных видов разрешенного использования не подлежит установлению.
Максимальное количество этажей	не подлежит установлению.
Максимальный процент застройкине подлежит установлению.	не подлежит установлению.

2. Градостроительные регламенты. Зоны общественно - деловые.

1) Общественно-деловые зоны — 2.

Общественно-деловые зоны выделены в целях создания для населения удобной, здоровой и безопасной среды проживания где жилая, коммерческая, офисная, культурная, социальная, индустриальная и другие типы застройки перемешаны между собой и находятся в пешей доступности друг от друга.

Обозначение зоны (код)	[redacted]	
Виды использования	Наименование вида разрешенного использования земельных участков	Код по классификатору
Основные виды разрешенного использования	общественное управление; деловое управление; банковская и страховая деятельность; бытовое обслуживание; оказание социальной помощи населению; оказание услуг связи; ветеринарное обслуживание; земельные участки (территории) общего пользования; магазины; общественное питание;	3.8 4.1 4.5 3.3 3.2.2 3.2.3 3.10 12.0 4.4 4.6

Обозначение зоны (код)	[redacted]	
	гостиничное обслуживание; обеспечение внутреннего правопорядка; среднеэтажная жилая застройка; малоэтажная многоквартирная жилая застройка; для индивидуального жилищного строительства; блокированная жилая застройка; хранение автотранспорта; размещение гаражей для собственных нужд; автомобильный транспорт.	4.7 8.3 2.5 2.1.1 2.1 2.3 2.7.1 2.7.2 7.2
Условно разрешенные виды использования	образование и просвещение; культурное развитие; отдых (рекреация); здравоохранение; склад; складские площадки.	3.5 3.6 5.0 3.4 6.9 6.9.1

Предельные размеры земельных участков и предельные параметры разрешенного строительства, реконструкции объектов капитального строительства:

Наименование размера, параметра	Значение, единица измерения, дополнительные условия
Предельный минимальный (максимальный) размер земельного участка	не подлежит установлению
Минимальная площадь земельного участка	предельная минимальная площадь земельных участков для видов разрешенного использования с кодом 2.1 – 500 кв.м; для иных видов разрешенного использования не подлежит установлению.
Максимальная площадь земельного участка	предельная максимальная площадь земельных участков для видов разрешенного использования с кодом 2.1 – 2500 кв.м.; для иных видов разрешенного использования не подлежит установлению.
Минимальный отступ от границ земельных участков до зданий, строений, сооружений.	От границ участка для видов разрешенного использования с кодом 2.1 и 2.3: в случае строительства блокированного жилого дома отступ между блок секциями — 0 м. для объектов капитального строительства — 3м. для иных видов разрешенного использования не подлежит установлению.
Максимальное количество этажей	не подлежит установлению
Максимальный процент застройки	60%

2) Многофункциональная общественно-деловая зона - 2.1.

Зона предназначена для размещения муниципальных учреждений, комплексных многофункциональных зон общественно-деловой и коммерческой сферы, необходимых объектов инженерной и транспортной инфраструктуры.

В общественно-деловых зонах размещение объектов торговли, общественного питания, бань, прачечных, гаражей, площадок и сооружений для хранения общественного и индивидуального транспорта должно осуществляться с соблюдением санитарных требований.

Обозначение зоны	[redacted]	
Виды использования	Наименование вида разрешенного использования земельных участков	Код по классификатору
Основные виды разрешенного использования	общественное управление;	3.8
	деловое управление;	4.1
	банковская и страховая деятельность;	4.5
	бытовое обслуживание;	3.3
	оказание социальной помощи населению;	3.2.2
	оказание услуг связи;	3.2.3
	общежития;	3.2.4
	связь;	6.8
	обеспечение внутреннего правопорядка;	8.3
	гостиничное обслуживание;	4.7
	развлекательные мероприятия;	4.8.1
	объекты культурно-досуговой деятельности;	3.6.1
	рынки;	4.3
	общественное питание;	4.6
	коммунальное обслуживание;	3.1
	объекты торговли (торговые центры, торгово-развлекательные центры (комплексы));	4.2
	обеспечение занятий спортом в помещениях;	5.1.2
	магазины;	4.4
	выставочно-ярмарочная деятельность;	4.10
	ветеринарное обслуживание;	3.10
	земельные участки (территории) общего пользования;	12.0
	хранение автотранспорта;	2.7.1
	служебные гаражи.	4.9
Условно разрешенные виды использования	здравоохранение;	3.4
	образование и просвещение;	3.5
	религиозное использование;	3.7
	обеспечение научной деятельности;	3.9

Обозначение зоны	[redacted]	
	площадки для занятий спортом; пищевая промышленность; легкая промышленность; склад; складские площадки.	5.1.3 6.4 6.3 6.9 6.9.1

Предельные размеры земельных участков и предельные параметры разрешенного строительства, реконструкции объектов капитального строительства:

Наименование размера, параметра	Значение, единица измерения, дополнительные условия
Предельный минимальный (максимальный) размер земельного участка	не подлежит установлению
Минимальная площадь земельного участка	не подлежит установлению
Максимальная площадь земельного участка	
Минимальный отступ от границ земельных участков до зданий, строений, сооружений	не подлежит установлению
Максимальная высота зданий и сооружений	не подлежит установлению
Максимальный процент застройки	60%

3) Зона специализированной общественной застройки - 2.2.

Зона выделена для обеспечения правовых условий использования и строительства объектов недвижимости назначения: образования, культурного, здравоохранения, физкультуры и спорта, торговли, а также предприятий связи, культовых объектов.

Обозначение зоны (код)	**2.2**	
Виды использования	Наименование вида разрешенного использования земельных участков	Код по классификатору
Основные виды разрешенного использования	социальное обслуживание; здравоохранение; медицинские организации особого назначения; образование и просвещение; культурное развитие; религиозное использование;	3.2 3.4 3.4.3 3.5 3.6 3.7

Обозначение зоны (код)	**2.2**	
	обеспечение научной деятельности; ветеринарное обслуживание; коммунальное обслуживание; спорт; обеспечение внутреннего правопорядка; магазины; общественное питание; земельные участки (территории) общего пользования.	3.9 3.10 3.1 5.1 8.3 4.4 4.6 12.0
Условно разрешенные виды использования	общественное управление; деловое управление; банковская и страховая деятельность; гостиничное обслуживание; бытовое обслуживание; хранение автотранспорта; служебные гаражи.	3.8 4.1 4.5 4.7 3.3 2.7.1 4.9

Предельные размеры земельных участков и предельные параметры разрешенного строительства, реконструкции объектов капитального строительства:

Наименование размера, параметра	Значение, единица измерения, дополнительные условия
Предельный минимальный (максимальный) размер земельного участка	не подлежит установлению
Минимальная площадь земельного участка	не подлежит установлению
Максимальная площадь земельного участка	
Минимальный отступ от границ земельных участков до зданий, строений, сооружений	не подлежит установлению
Максимальная высота зданий и сооружений	не подлежит установлению
Максимальный процент застройки	60%

3. Градостроительные регламенты. Производственные зоны, зоны инженерной и транспортной инфраструктур.

1) Производственная зона - 3.1.

Производственная зона выделена для обеспечения правовых условий использования земельных участков и объектов капитального строительства предприятий, деятельность которых связана с шумом, загрязнениями, для которых необходима организация санитарно-защитной зоны.

Обозначение зоны (код)	[redacted]	
Виды использования	Наименование вида разрешенного использования земельных участков	Код по классификатору
Основные виды разрешенного использования	производственная деятельность; легкая промышленность; пищевая промышленность; строительная промышленность; энергетика; целлюлозно-бумажная промышленность; научно-производственная деятельность; служебные гаражи; склад; складские площадки; связь; магазины; деловое управление; коммунальное обслуживание; рынки; обеспечение внутреннего правопорядка; общежития; бытовое обслуживание.	6.0 6.3 6.4 6.6 6.7 6.11 6.12 4.9 6.9 6.9.1 6.8 4.4 4.1 3.1 4.3 8.3 3.2.4 3.3
Условно разрешенные виды использования	фармацевтическая промышленность; нефтехимическая промышленность; общественное питание; объекты дорожного сервиса.	6.3.1 6.5 4.6 4.9.1

Предельные размеры земельных участков и предельные параметры разрешенного строительства, реконструкции объектов капитального строительства:

Наименование размера, параметра	Значение, единица измерения, дополнительные условия
Предельный минимальный (максимальный) размер земельного участка	не подлежит установлению
Минимальная площадь земельного участка	не подлежит установлению
Максимальная площадь земельного участка	
Минимальный отступ от границ земельных участков до зданий, строений, сооружений	не подлежит установлению
Максимальная высота зданий и сооружений	не подлежит установлению
Максимальный процент застройки	не подлежит установлению

2) Коммунально-складская зона - 3.2.

Зона предназначена для размещения коммунальных и складских объектов, объектов жилищно-коммунального хозяйства.

Обозначение зоны (код)	**3.2**	
Виды использования	Наименование вида разрешенного использования земельных участков	Код по классификатору
Основные виды разрешенного использования	склад; складские площадки; служебные гаражи; хранение автотранспорта; размещение гаражей для собственных нужд; объекты дорожного сервиса; коммунальное обслуживание; деловое управление; магазины; обеспечение внутреннего правопорядка; земельные участки (территории) общего пользования.	6.9 6.9.1 4.9 2.7.1 2.7.2 4.9.1 3.1 4.1 4.4 8.3 12.0
Условно разрешенные виды использования	пищевая промышленность; легкая промышленность; строительная промышленность; бытовое обслуживание; оказание услуг связи; общественное питание; приюты для животных.	6.4 6.3 6.6 3.3 3.2.3 4.6 3.10.2

Предельные размеры земельных участков и предельные параметры разрешенного строительства, реконструкции объектов капитального строительства:

Наименование размера, параметра	Значение, единица измерения, дополнительные условия
Предельный минимальный (максимальный) размер земельного участка	не подлежит установлению
Минимальная площадь земельного участка	не подлежит установлению
Максимальная площадь земельного участка	
Минимальный отступ от границ земельных участков до зданий, строений, сооружений	не подлежит установлению
Максимальная высота зданий и сооружений	не подлежит установлению
Максимальный процент застройки	не подлежит установлению

3) Зона инженерной инфраструктуры - 3.3.

Зона инженерной инфраструктуры выделена для обеспечения правовых условий использования участков инженерных сооружений (источники водоснабжения, очистные сооружения, электростанции, иные сооружения). Разрешается размещение зданий, сооружений и коммуникаций, связанных с эксплуатацией инженерных, технических сооружений.

Обозначение зоны (код)	[redacted]	
Вид использования	Наименование вида разрешенного использования земельного участка	Код по классификатору
Основные виды разрешенного использования	коммунальное обслуживание; энергетика; связь; трубопроводный транспорт; бытовое обслуживание; служебные гаражи.	3.1 6.7 6.8 7.5 3.3 4.9

Предельные размеры земельных участков и предельные параметры разрешенного строительства, реконструкции объектов капитального строительства:

Наименование размера, параметра	Значение, единица измерения, дополнительные условия
Предельный минимальный (максимальный) размер земельного участка	не подлежит установлению
Минимальная площадь земельного участка	не подлежит установлению
Максимальная площадь земельного участка	
Минимальный отступ от границ земельных участков до зданий, строений, сооружений	не подлежит установлению
Максимальное количество этажей	не подлежит установлению
Максимальный процент застройки	не подлежит установлению

4) Зона транспортной инфраструктуры - 3.4.

Зона транспортной инфраструктуры выделена для обеспечения правовых условий формирования территорий, размещения объектов транспортной инфраструктуры (линейные объекты с обслуживающей инфраструктурой).

Обозначение зоны (код)	[redacted]	
Вид использования	Наименование вида разрешенного использования земельного участка	Код по классификатору
Основные виды разрешенного использования	автомобильный транспорт; служебные гаражи; железнодорожный транспорт; объекты дорожного сервиса; магазины; деловое управление; обеспечение внутреннего правопорядка; земельные участки (территории) общего пользования; коммунальное обслуживание.	7.2 4.9 7.1 4.9.1 4.4 4.1 8.3 12.0 3.1

Предельные размеры земельных участков и предельные параметры разрешенного строительства, реконструкции объектов капитального строительства:

Наименование размера, параметра	Значение, единица измерения, дополнительные условия
Предельный минимальный (максимальный) размер земельного участка	не подлежит установлению
Минимальная площадь земельного участка	не подлежит установлению
Максимальная площадь земельного участка	
Минимальный отступ от границ земельных участков до зданий, строений, сооружений	не подлежит установлению
Максимальное количество этажей	не подлежит установлению
Максимальный процент застройки	не подлежит установлению

4. Градостроительные регламенты. Зона сельскохозяйственного использования.

1) Зона садоводческих, огороднических или дачных некоммерческих объединений граждан — 4.1.

Зона садоводческих, огороднических или дачных некоммерческих объединений граждан выделены для обеспечения правовых условий использования территорий садоводческих товариществ и объединений.

Обозначение зоны (код)	**4.1**	
Вид использования	Наименование вида разрешенного использования земельного участка	Код по классификатору
Основные виды разрешенного использования	ведение огородничества; ведение садоводства; земельные участки общего назначения; коммунальное обслуживание.	13.1 13.2 13.0 3.1

Предельные размеры земельных участков и предельные параметры разрешенного строительства, реконструкции объектов капитального строительства:

Наименование размера, параметра	Значение, единица измерения, дополнительные условия
Предельный минимальный (максимальный) размер земельного участка	не подлежит установлению
Минимальная площадь земельного участка	для садовых домов - 400 кв. м.
Максимальная площадь земельного участка	для садовых домов - 1000 кв. м.
Минимальный отступ от границ земельных участков до зданий, строений, сооружений	3 м
Максимальное количество этажей	3 этажа
Максимальный процент застройки	40%

2) Зоны сельскохозяйственного использования - 4.2.

Зона сельскохозяйственного использования выделена для осуществления хозяйственной деятельности, связанной с выращиванием многолетних плодовых и ягодных культур, иных многолетних культур, выпаса сельскохозяйственных животных.

Обозначение зоны (код)	**4.2**	
Вид использования	Наименование вида разрешенного использования земельного участка	Код по классификатору
Основные виды разрешенного использования	растениеводство; научное обеспечение сельского хозяйства; ведение личного подсобного хозяйства на полевых участках; питомники.	1.1 1.14 1.16 1.17

Обозначение зоны (код)	**4.2**	
Условно разрешенные виды разрешенного использования	животноводство; пчеловодство; рыбоводство; обеспечение сельскохозяйственного производства.	1.7 1.12 1.13 1.18

Предельные размеры земельных участков и предельные параметры разрешенного строительства, реконструкции объектов капитального строительства:

Наименование размера, параметра	Значение, единица измерения, дополнительные условия
Предельный минимальный (максимальный) размер земельного участка	не подлежит установлению
Минимальная площадь земельного участка	1 га
Максимальная площадь земельного участка	не подлежит установлению
Минимальный отступ от границ земельных участков до зданий, строений, сооружений	не подлежит установлению
Максимальное количество этажей	не подлежит установлению
Максимальный процент застройки	не подлежит установлению

5. Градостроительные регламенты. Зоны рекреационного назначения.

1) Зона озелененных территорий общего пользования (сады, лесопарки, парки, скверы, бульвары, городские леса) - 5.1.

Зона озелененных территорий общего пользования выделена для обеспечения правовых условий использования земельных участков озеленения, в целях проведения отдыха, спорта и досуга населением, а также благоустройства, сохранения и формирования озелененных участков на территории населенных пунктов.

Обозначение зоны (код)	**5.1**	
Вид использования	Наименование вида разрешенного использования земельного участка	Код по классификатору
Основные виды разрешенного использования	культурное развитие; площадки для занятий спортом; земельные участки (территории) общего пользования.	3.6 5.1.3 12.0

Условно разрешенные виды разрешенного использования	развлекательные мероприятия; обеспечение занятий спортом в помещениях; оборудованные площадки для занятий спортом.	4.8.1 5.1.2 5.1.4

Предельные размеры земельных участков и предельные параметры разрешенного строительства, реконструкции объектов капитального строительства:

Наименование размера, параметра	Значение, единица измерения, дополнительные условия
Минимальные и (или) максимальные размеры земельного участка, в том числе его площадь	не подлежит установлению
Минимальный отступ от границ земельных участков до зданий, строений, сооружений	не подлежит установлению
Максимальное количество наземных этажей зданий, строений, сооружений на территории земельного участка	не подлежит установлению
Максимальный процент застройки	не подлежит установлению

2) Лесопарковая зона - 5.4.

Зона выделена для обеспечения правовых условий сохранения и использования существующего природного ландшафта и создания экологически чистой окружающей среды в интересах здоровья населения.

Обозначение зоны (код)	[redacted]	
Вид использования	Наименование вида разрешенного использования земельного участка	Код по классификатору
Основные виды разрешенного использования	охрана природных территорий; водные объекты; общее пользование водными объектами.	9.1 11.0 11.1

Предельные размеры земельных участков и предельные параметры разрешенного строительства, реконструкции объектов капитального строительства:

Наименование размера, параметра	Значение, единица измерения, дополнительные условия
Минимальные и (или) максимальные размеры земельного участка, в том числе его площадь	не подлежит установлению
Минимальный отступ от границ земельных участков до	не подлежит установлению

Наименование размера, параметра	Значение, единица измерения, дополнительные условия
зданий, строений, сооружений	
Максимальное количество наземных этажей зданий, строений, сооружений на территории земельного участка	не подлежит установлению
Максимальный процент застройки	не подлежит установлению

3) Зона озелененных территорий специального назначения — 5.6.

Зона озелененных территорий специального назначения выделена для отделения жилой части населенного пункта от промышленного предприятия. Размеры и организация зоны зависит от характера и степени вредного влияния промышленности на окружающую среду.

Обозначение зоны (код)	**5.6**	
Вид использования	Наименование вида разрешенного использования земельного участка	Код по классификатору
Основные виды разрешенного использования	охрана природных территорий; земельные участки (территории) общего пользования.	9.1 12.0

Предельные размеры земельных участков и предельные параметры разрешенного строительства, реконструкции объектов капитального строительства:

Наименование размера, параметра	Значение, единица измерения, дополнительные условия
Предельный минимальный (максимальный) размер земельного участка	не подлежит установлению
Минимальная площадь земельного участка	не подлежит установлению
Максимальная площадь земельного участка	
Минимальный отступ от границ земельных участков до зданий, строений, сооружений	не подлежит установлению
Максимальное количество этажей	не подлежит установлению
Максимальный процент застройки	не подлежит установлению

6. Градостроительные регламенты. Зоны специального назначения.

1) Зона кладбищ — 6.1.

Зона кладбищ предназначена для захоронения, на которой размещаются здания и сооружения для проведения скорбных и траурных обрядов, культовые здания и сооружения.

Порядок использования территории определяется с учетом требований государственных градостроительных нормативов и правил, специальных нормативов.

Обозначение зоны (код)	[redacted]	
Вид использования	Наименование вида разрешенного использования земельного участка	Код по классификатору
Основные виды разрешенного использования	ритуальная деятельность.	12.1

Предельные размеры земельных участков и предельные параметры разрешенного строительства, реконструкции объектов капитального строительства:

Наименование размера, параметра	Значение, единица измерения, дополнительные условия
Предельный минимальный (максимальный) размер земельного участка	не подлежит установлению
Минимальная площадь земельного участка	не подлежит установлению
Максимальная площадь земельного участка	не более 100000 кв.м.
Минимальный отступ от границ земельных участков до зданий, строений, сооружений	не подлежит установлению
Максимальное количество этажей	
Максимальный процент застройки	

2) Зона складирования и захоронения отходов — 6.3.

Зона складирования и захоронения отходов выделена для размещения полигонов твердых бытовых отходов и отходов производственной деятельности.

Обозначение зоны (код)	**6.3**	
Вид использования	Наименование вида разрешенного использования земельного участка	Код по классификатору
Основные виды разрешенного использования	специальная деятельность.	12.2

Предельные размеры земельных участков и предельные параметры разрешенного строительства, реконструкции объектов капитального строительства:

Наименование размера, параметра	Значение, единица измерения, дополнительные условия
Предельный минимальный (максимальный) размер земельного участка	не подлежит установлению
Минимальная площадь земельного участка	не подлежит установлению
Максимальная площадь земельного участка	не подлежит установлению
Минимальный отступ от границ земельных участков до зданий, строений, сооружений	не подлежит установлению
Максимальное количество этажей	
Максимальный процент застройки	

7. Расчетные показатели минимально и максимально допустимого уровня обеспеченности территории объектами инфраструктуры.

На территории городского округа город Скопин не планируется осуществление деятельности по комплексному развитию территории. В связи с этим расчетные показатели минимально допустимого уровня обеспеченности территории объектами коммунальной, транспортной, социальной инфраструктур и расчетные показатели максимально допустимого уровня территориальной доступности указанных объектов для населения в соответствии с пунктом 4 части 6 статьи 30 Градостроительного Кодекса Российской Федерации, не устанавливаются.

8. Зоны с особыми условиями использования территории.

В соответствии с п. 5 ст. 36 Градостроительного кодекса Российской Федерации, в случае если земельный участок и объект капитального строительства расположены в границах зон с особыми условиями использования территорий, правовой режим использования и застройки указанного земельного участка устанавливается в соответствии с законодательством Российской Федерации.

8.1. Санитарно-защитная зона предприятий, сооружений и иных объектов.

Зоны устанавливаются в целях обеспечения безопасности населения и в соответствии с Федеральным законом от 30.03.1999 № 52-ФЗ «О санитарно-эпидемиологическом благополучии населения» вокруг объектов и производств, являющихся источниками воздействия на среду обитания и здоровье человека, устанавливается специальная территория с особым режимом использования - санитарно-защитная зона (далее - СЗЗ), размер которой обеспечивает уменьшение воздействия загрязнения на атмосферный воздух (химического, биологического, физического) до значений, установленных гигиеническими нормативами, а для предприятий I и II класса опасности - как до значений, установленных гигиеническими нормативами, так и до величин приемлемого риска для здоровья населения. По своему функциональному назначению санитарно-защитная зона является защитным барьером, обеспечивающим уровень безопасности населения при эксплуатации объекта в штатном режиме.

Размер санитарно-защитной зоны и рекомендуемые минимальные разрывы устанавливаются в соответствии с главой VII и приложениями 1 - 6 к Санитарно-эпидемиологическим правилам и нормативам (СанПиН 2.2.1/2.1.1.1200-03).

Допустимый режим использования и застройки санитарно-защитных зон необходимо принимать в соответствии с действующим законодательством, настоящими нормами и правилами, санитарными правилами, приведенными в СанПиН 2.2.1/2.1.1.1200-03, а также по согласованию с местными органами санитарно-эпидемиологического надзора.

Ограничения использования земельных участков и объектов капитального строительства на территории санитарно-защитных зон устанавливаются в целях обеспечения требуемых гигиенических норм, уменьшения отрицательного влияния на население и определяются Правилами установления санитарно-защитных зон и использования земельных участков, расположенных в границах санитарно - защитных зон, утвержденными постановлением Правительства Российской Федерации от 03.03.2018 № 222 «Об утверждении Правил установления санитарно-защитных зон и использования земельных участков, расположенных в границах санитарно-защитных зон».

Уточнение размеров санитарно-защитных зон производится в соответствии с проектами планировки территории, а также мощности конкретных объектов промышленного и коммунального производства.

8.2. Охранная зона инженерных сетей и сооружений.

Зона предназначена для сохранения и безопасной эксплуатации существующих и вновь строящихся инженерных сетей и сооружений. Охранные зоны инженерных сетей и сооружений устанавливаются в соответствии с действующим законодательством Российской Федерации, Постановления правительства Российской Федерации № 878 от 20.11.2000 г. «Об утверждении Правил охраны газораспределительных сетей», Постановления правительства Российской Федерации № 160 от 24.02.2009 г. «О порядке установления охранных зон объектов электросетевого хозяйства и особых условий использования земельных участков, расположенных в границах таких зон».

8.3. Водоохранная зона и прибрежная защитная полоса.

Ширина водоохраной зоны рек или ручьев устанавливается в соответствии со ст. 65 Водного кодекса Российской Федерации.

В границах водоохранных зон устанавливаются прибрежные защитные полосы, на территориях которых вводятся дополнительные ограничения хозяйственной и иной деятельности.

Для русловых водохранилищ, расположенных на реке, водоохранная зона и прибрежная защитная полоса устанавливаются по ширине водоохранной и прибрежной защитной полосе реки.

Для реки, ручья протяженностью менее десяти километров от истока до устья водоохранная зона совпадает с прибрежной защитной полосой. Радиус водоохранной зоны для истоков реки, ручья устанавливается в размере пятидесяти метров.

В отдельных, установленных законом случаях, размеры водоохранной зоны и прибрежной защитной полосы могут иметь и иные значения.

Полоса земли вдоль береговой линии водного объекта общего пользования (береговая полоса) предназначается для общего пользования. Каждый гражданин вправе пользоваться (без использования механических транспортных средств) береговой полосой водных объектов общего пользования для передвижения и пребывания около них, в том числе для осуществления любительского и спортивного рыболовства и причаливания плавучих средств.

Ширина береговой полосы водных объектов общего пользования составляет 20 м, за исключением береговой полосы каналов, а также рек и ручьев, протяженность которых от истока до устья не более чем 10 км (береговая полоса 5 м).

В границах водоохранных зон допускаются проектирование, строительство, реконструкция, ввод в эксплуатацию, эксплуатация хозяйственных и иных объектов при условии оборудования таких объектов сооружениями, обеспечивающими охрану водных объектов от загрязнения, засорения, заиления и истощения вод в соответствии с водным законодательством и законодательством в области охраны окружающей среды. Выбор типа сооружения, обеспечивающего охрану водного объекта от загрязнения, засорения, заиления и истощения вод, осуществляется с учетом необходимости соблюдения установленных в соответствии с законодательством в области охраны окружающей среды нормативов допустимых сбросов загрязняющих веществ, иных веществ и микроорганизмов.

Береговой полосой общего пользования вправе пользоваться каждый гражданин (без использования механических транспортных средств) для передвижения и пребывания около водного объекта, в том числе для осуществления любительского и спортивного рыболовства и причаливания плавучих средств.

Установление на местности границ водоохранных зон и границ прибрежных защитных полос водных объектов, в том числе посредством специальных информационных знаков, осуществляется в порядке, установленном Постановлением Правительства Российской Федерации от 10.01.2009 № 17 «Об утверждении Правил установления границ водоохранных зон и границ прибрежных защитных полос водных объектов».

Ограничения использования земельных участков и объектов капитального строительства на территории водоохранных и прибрежных зон водных объектов определяются специальными режимами осуществления хозяйственной и иной деятельности, установленными Водным кодексом Российской Федерации.

8.4. Зона санитарной охраны источников питьевого водоснабжения.

Ограничения использования земельных участков и объектов капитального строительства на территории зон санитарной охраны источников питьевого водоснабжения устанавливаются для охраны, предотвращения загрязнения и засорения источников питьевого водоснабжения.

Зоны санитарной охраны организуются в составе трех поясов в соответствии с СанПиН 2.1.4.1110-02 «Зоны санитарной охраны источников водоснабжения и водопроводов питьевого назначения»: первый пояс (строгого режима) включает территорию расположения водозаборов, площадок всех водопроводных сооружений и водопроводящего канала. Его назначение - защита места водозабора и водозаборных сооружений от случайного или умышленного загрязнения и

повреждения. Второй и третий пояса (пояса ограничений) включают территорию, предназначенную для предупреждения загрязнения воды источников водоснабжения.

Статья 12. Территории объектов культурного наследия.

В настоящее время на территории городского округа город Скопин расположены 3 объекта культурного наследия федерального значения, 10 выявленных объектов культурного наследия, 1 объект археологического наследия федерального значения и 8 выявленных объектов археологического наследия перечень которых указан в таблице.

Перечень объектов культурного наследия

№ п/п	Наименование объекта	Местонахождение	Реквизиты и наименование нормативного акта о постановке объекта культурного наследия на государственную охрану
Объекты культурного наследия (памятники истории и культуры) федерального значения			
1	Сретенская церковь - 1778 г.	г. Скопин, ул. Комсомольская	Постановление СМ РСФСР от 4.12.74 г. № 624
2	Георгиевская церковь - 1816 г.	г. Скопин, ул. Пирогова	Постановление СМ РСФСР от 30.08.60 г. № 1327
3	Могила Боклевского Петра Михайловича (1816-1897)	г. Скопин, Детгородок в Троицком лесу	*-*
Выявленные объекты культурного наследия			
4	Никольская церковь -1872 г.	г. Скопин, ул. Пушкина	Приказ комитета по культуре и туризму Рязанской области от 26.10.2010 № 604
5	Аптека - кон. XIX в.	г. Скопин, ул. Ленина, д. 17/88	*-*
6	Торговые ряды - XIX в., корпус А	г. Скопин, Красная пл., д. 9	*-*
7	Торговые ряды - XIX в., корпус Б	г. Скопин, Красная пл., д. 10	*-*
8	Здание реального училища - 1876 г.	г. Скопин, ул. Пролетарская, 10	Приказ комитета по культуре и туризму Рязанской области от 20.12.2019 № 168

9	Вознесенская церковь - 1809 г.	г. Скопин, ул. Пушкина	Приказ комитета по культуре и туризму Рязанской области от 14.04.2011 № 269
10	«Жилой дом», конец XIX-начало XX вв.	г. Скопин, ул. Афиногенова, д. 4	Приказ ГИ № 194 27.12.2018
11	«Жилой дом», начало XX в.	г. Скопин, ул. Афиногенова, д. 14	*.*
12	«Скопинская женская прогимназия», конец XIX-начало XX вв.	г. Скопин, ул. Советская, д. 99	*.*
Объекты культурного (археологического) наследия федерального значения			
13	Лихачевское городище («Кукан»)	0,5 км к ЮВ от д. Красный городок, левый берег р. Верды	Постановление СМ РСФСР № 624 от 4.12.74 г.
Выявленные объекты культурного (археологического) наследия			
14	Гуменки I стоянка	0,5 км к ЮВ от С окраины д. Гуменки, правый берег р. Верды	Приказ комитета по культуре и туризму Рязанской области от 14.04.2011 № 269
15	Красный городок I селище	1,3 км к Ю от д. Красный городок, левый берег р. Верды	*.*
16	Красный городок II селище	0,5 км к Ю от д. Красный городок, левый берег р. Верды	*.*
17	Красный городок III поселение	0,5 км к ЮЗ от д. Красный городок, левый берег р. Верды	*.*
18	Новикова слобода I селище	35 м к В от каменного моста через р. Верду	*.*
19	Новикова слобода II селище	2 км к СЗ от дороги Скопин- Милославское	*.*
20	Новикова слобода III селище	140 м к З от ж/д моста через р. Верду	*.*
21	Поселение I Красный городок	0,5 км к ЮЮЗ от д. Красный городок	*.*

Границы территорий объектов культурного наследия (памятники истории и культуры) федерального значения утверждены приказом государственной инспекции по охране объектов культурного наследия Рязанской области от 16.12.2019 № 143.

Границы территории объекта культурного (археологического) наследия федерального значения «Лихачевское городище («Кукан»)», XII-XIII вв утверждены приказом государственной инспекции по охране объектов культурного наследия Рязанской области от 16.07.2021 № 142.

В соответствии со статьей 5.1 Федерального закона от 25.06.2002 г. № 73-ФЗ «Об объектах культурного наследия (памятниках истории и культуры) народов Российской Федерации» в границах территории объекта культурного наследия запрещается строительство объектов капитального строительства и увеличение объемно-пространственных характеристик существующих на территории памятника или ансамбля объектов капитального строительства; проведение земляных, строительных, мелиоративных и иных работ, за исключением работ по сохранению объекта культурного наследия или его отдельных элементов, сохранению историко-градостроительной или природной среды объекта культурного наследия.

Границы территорий остальных объектов не утверждены.

В соответствии с Федеральным законом от 25 июня 2002 г. № 73-ФЗ «Об объектах культурного наследия (памятниках истории и культуры) народов Российской Федерации» проектирование и проведение землеустроительных, земляных, строительных, мелиоративных, хозяйственных и иных работ осуществляются при отсутствии на данной территории объектов культурного наследия, включенных в реестр, выявленных объектов культурного наследия.

В случае расположения на территории, подлежащей хозяйственному освоению, объектов культурного наследия, выявленных объектов культурного наследия землеустроительные, земляные, строительные, мелиоративные, хозяйственные и иные работы проводятся при наличии в проектах проведения таких работ разделов об обеспечении сохранности объектов культурного наследия, выявленных объектов получивших положительное заключение государственной экспертизы.

Данные разделы являются документацией по сохранению выявленного объекта культурного наследия и в порядке ст. 45 вышеуказанного Закона подлежат согласованию с органом государственной охраны объектов культурного наследия.

В этой связи, перед началом землеустроительных, земляных, строительных, мелиоративных, хозяйственных и иных работ застройщику (заказчику работ) необходимо:

1. Обеспечить разработку в составе проектной документации на строительство объекта недвижимости разделов по обеспечению сохранности памятника археологии в пределах территории, подлежащей застройке.

2. Получить положительное заключение государственной историко-культурной экспертизы проектной документации по разделам, связанным с сохранением объекта археологического наследия, и согласовать данные разделы с органом государственной охраны объектов культурного наследия Рязанской области.

Все мероприятия, связанные с проектированием и сохранением объекта археологического наследия (спасательные археологические полевые работы), проводятся специалистами - археологами, имеющими разрешение (открытый лист) на право проведения работ определенного вида, выдаваемое Министерством культуры Российской Федерации.

Правила землепользования и застройки муниципального образования - городской округ город Скопин

Карта градостроительного зонирования
М 1:25000

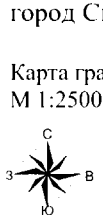



Приложение № 1 к правилам землепользования и застройки муниципального образования - городской округ город Скопин Рязанской области

Условные обозначения

Код объекта	Значение	Условное обозначение
	Границы единиц административно-территориального деления Российской Федерации	
	Объекты транспортной инфраструктуры	
	Улично-дорожная сеть городского населенного пункта	
	Железнодорожные пути	
	Территориальные зоны	
	Поверхностные водные объекты	
	Линии электропередачи (110)	
	Связи	
	Распределительные трубопроводы для транспортировки газа	
	Зоны с особыми условиями	
	Границы территорий объектов культурного наследия	

Приложение № 2 к правилам
землепользования и застройки
муниципального образования —
городской округ город Скопин
Рязанской области

Графическое описание местоположения границ территориальных зон, перечень координат характерных точек этих границ муниципального образования - городской округ город Скопин Рязанской области

ОПИСАНИЕ МЕСТОПОЛОЖЕНИЯ ГРАНИЦ

1.1 Зона застройки индивидуальными жилыми домами

(наименование объекта местоположение границ, которого описано (далее - объект)

Раздел 1

Сведения об объекте		
№ п/п	Характеристики объекта	Описание характеристик
1	2	3
1	Местоположение объекта	*Российская Федерация, Рязанская область, г Скопин*
2	Площадь объекта ± величина погрешности определения площади (Р ± Дельта Р)	*735613Sкв.м. ± 378Iкв.м.*
3	Иные характеристики объекта	*Номер зоны: -*

Раздел 2

Сведения о местоположении границ объекта					
1. Система координат *МСК-62*					
2. Сведения о характерных точках границ объекта					
Обозначение характерных точек границ	Координаты, м		Метод определения координат характерной точки	Средняя квадратическая погрешность положения характерной точки (Mt), м	Описание обозначения точки на местности (при наличии)
	X	Y			
1	2	3	4	5	6
ЗУ1(1)					
1	*353357,16*	*1317816,36*	*Картометрический метод*	*2,50*	-
2	*353327,47*	*1317958,65*	*Картометрический метод*	*2,50*	-
3	*353308,35*	*1318050,24*	*Картометрический метод*	*2,50*	-
4	*353129,3*	*1318100,38*	*Картометрический метод*	*2,50*	-
5	*353068,05*	*1318122,7*	*Картометрический метод*	*2,50*	-
6	*353038,22*	*1318133,62*	*Картометрический метод*	*2,50*	-
7	*353030,19*	*1318121,07*	*Картометрический метод*	*2,50*	-
8	*353025,98*	*1318113,9*	*Картометрический метод*	*2,50*	-
9	*353023,1*	*1318103,61*	*Картометрический метод*	*2,50*	-
10	*353018,07*	*1318104,84*	*Картометрический метод*	*2,50*	-
11	*352909,82*	*1318140,81*	*Картометрический метод*	*2,50*	-
12	*352870,16*	*1318152,17*	*Картометрический метод*	*2,50*	-
13	*352835,92*	*1318108,84*	*Картометрический метод*	*2,50*	-
14	*352824,07*	*1318092,3*	*Картометрический метод*	*2,50*	-
15	*352815*	*1318080,99*	*Картометрический метод*	*2,50*	-
16	*352870,96*	*1318033,26*	*Картометрический метод*	*2,50*	-
17	*352911,2*	*1317998,44*	*Картометрический метод*	*2,50*	-
18	*352947,06*	*1317967,54*	*Картометрический метод*	*2,50*	-
19	*352978,77*	*1317940,09*	*Картометрический метод*	*2,50*	-
20	*353024,09*	*1317901,12*	*Картометрический метод*	*2,50*	-
21	*353071,47*	*1317859,92*	*Картометрический метод*	*2,50*	-
22	*353105,92*	*1317830,35*	*Картометрический метод*	*2,50*	-
23	*353148,36*	*1317794,82*	*Картометрический метод*	*2,50*	-
24	*353190,49*	*1317759,02*	*Картометрический метод*	*2,50*	-
25	*353227,61*	*1317727,32*	*Картометрический метод*	*2,50*	-
26	*353232,17*	*1317767,08*	*Картометрический метод*	*2,50*	-
27	*353232,9*	*1317773,86*	*Картометрический метод*	*2,50*	-
28	*353235,17*	*1317795,02*	*Картометрический метод*	*2,50*	-
29	*353239,36*	*1317834,01*	*Картометрический метод*	*2,50*	-
30	*353239,73*	*1317837,47*	*Картометрический метод*	*2,50*	-
31	*353240,8*	*1317839,98*	*Картометрический метод*	*2,50*	-
32	*353246,33*	*1317838,81*	*Картометрический метод*	*2,50*	-
33	*353259,35*	*1317836,16*	*Картометрический метод*	*2,50*	-
34	*353269,13*	*1317834,37*	*Картометрический метод*	*2,50*	-
35	*353315,11*	*1317822,21*	*Картометрический метод*	*2,50*	-
36	*353331,78*	*1317818,47*	*Картометрический метод*	*2,50*	-
37	*353354,39*	*1317816,36*	*Картометрический метод*	*2,50*	-
1	*353357,16*	*1317816,36*	*Картометрический метод*	*2,50*	-

Сведения о местоположении границ объекта					
ЗУ1(2)					
38	353122,16	1318182,55	Картометрический метод	2,50	-
39	353124,13	1318188,98	Картометрический метод	2,50	-
40	353126,47	1318188,27	Картометрический метод	2,50	-
41	353161,39	1318313,95	Картометрический метод	2,50	-
42	353171,48	1318337,88	Картометрический метод	2,50	-
43	353179	1318346,42	Картометрический метод	2,50	-
44	353172,41	1318346,96	Картометрический метод	2,50	-
45	353139,96	1318349,62	Картометрический метод	2,50	-
46	353080,4	1318383,13	Картометрический метод	2,50	-
47	353071,87	1318388,24	Картометрический метод	2,50	-
48	353067,9	1318398,31	Картометрический метод	2,50	-
49	353045,92	1318417,13	Картометрический метод	2,50	-
50	352986,08	1318223,88	Картометрический метод	2,50	-
38	353122,16	1318182,55	Картометрический метод	2,50	-
ЗУ1(3)					
51	353374,06	1319318,91	Картометрический метод	2,50	-
52	353378,13	1319319,28	Картометрический метод	2,50	-
53	353378,77	1319329,73	Картометрический метод	2,50	-
54	353378,73	1319372,88	Картометрический метод	2,50	-
55	353385,15	1319418,52	Картометрический метод	2,50	-
56	353415,3	1319490,36	Картометрический метод	2,50	-
57	353433,42	1319540,51	Картометрический метод	2,50	-
58	353447,7	1319595,68	Картометрический метод	2,50	-
59	353466,64	1319660,22	Картометрический метод	2,50	-
60	353469,15	1319669,28	Картометрический метод	2,50	-
61	353470,06	1319672,56	Картометрический метод	2,50	-
62	353470,35	1319672,48	Картометрический метод	2,50	-
63	353474,55	1319687,66	Картометрический метод	2,50	-
64	353487,14	1319722,96	Картометрический метод	2,50	-
65	353484,33	1319730,91	Картометрический метод	2,50	-
66	353418,95	1319817,35	Картометрический метод	2,50	-
67	353396,74	1319828,4	Картометрический метод	2,50	-
68	353380,64	1319826,78	Картометрический метод	2,50	-
69	353380,39	1319830,78	Картометрический метод	2,50	-
70	353369,74	1319832,02	Картометрический метод	2,50	-
71	353372,01	1319867,58	Картометрический метод	2,50	-
72	353372,99	1319882,86	Картометрический метод	2,50	-
73	353374,47	1319905,96	Картометрический метод	2,50	-
74	353382,45	1320002,56	Картометрический метод	2,50	-
75	353384,92	1320030,85	Картометрический метод	2,50	-
76	353387,22	1320059,62	Картометрический метод	2,50	-
77	353388,97	1320077,43	Картометрический метод	2,50	-
78	353390,1	1320088,96	Картометрический метод	2,50	-
79	353391,37	1320106	Картометрический метод	2,50	-
80	353391,93	1320113,69	Картометрический метод	2,50	-
81	353394,22	1320140,39	Картометрический метод	2,50	-
82	353395,66	1320158,24	Картометрический метод	2,50	-
83	353397,09	1320175,42	Картометрический метод	2,50	-
84	353398,29	1320189,81	Картометрический метод	2,50	-
85	353400,32	1320214,47	Картометрический метод	2,50	-

Сведения о местоположении границ объекта					
86	353406,87	1320295,58	Картометрический метод	2,50	-
87	353409,4	1320325,99	Картометрический метод	2,50	-
88	353413,74	1320361,71	Картометрический метод	2,50	-
89	353413,91	1320362,91	Картометрический метод	2,50	-
90	353424,99	1320441,35	Картометрический метод	2,50	-
91	353434,73	1320522,99	Картометрический метод	2,50	-
92	353443,72	1320545,18	Картометрический метод	2,50	-
93	353453,27	1320541,88	Картометрический метод	2,50	-
94	353454,9	1320567,64	Картометрический метод	2,50	-
95	353474,23	1320590,25	Картометрический метод	2,50	-
96	353545,48	1320620	Картометрический метод	2,50	-
97	353564,86	1320617,55	Картометрический метод	2,50	-
98	353690	1320606,56	Картометрический метод	2,50	-
99	353830,14	1320593,24	Картометрический метод	2,50	-
100	353862,61	1320589,95	Картометрический метод	2,50	-
101	353867,59	1320593,9	Картометрический метод	2,50	-
102	353888,28	1320591,67	Картометрический метод	2,50	-
103	353899,17	1320590,21	Картометрический метод	2,50	-
104	353926,03	1320588,03	Картометрический метод	2,50	-
105	353939,32	1320587,63	Картометрический метод	2,50	-
106	353955,17	1320586,43	Картометрический метод	2,50	-
107	353979,89	1320584,54	Картометрический метод	2,50	-
108	353998,14	1320583,18	Картометрический метод	2,50	-
109	353999,02	1320590,93	Картометрический метод	2,50	-
110	353997,2	1320614,65	Картометрический метод	2,50	-
111	353980,71	1320615,23	Картометрический метод	2,50	-
112	353969,72	1320615,53	Картометрический метод	2,50	-
113	353969,75	1320617,69	Картометрический метод	2,50	-
114	353956,91	1320619,25	Картометрический метод	2,50	-
115	353960,3	1320647,96	Картометрический метод	2,50	-
116	353945,2	1320651,47	Картометрический метод	2,50	-
117	353945,26	1320652,47	Картометрический метод	2,50	-
118	353947,26	1320686,76	Картометрический метод	2,50	-
119	353948,01	1320689,36	Картометрический метод	2,50	-
120	353959,5	1320689,11	Картометрический метод	2,50	-
121	353960,15	1320704,4	Картометрический метод	2,50	-
122	353956,65	1320704,55	Картометрический метод	2,50	-
123	353957,12	1320715,69	Картометрический метод	2,50	-
124	353970,01	1320715,14	Картометрический метод	2,50	-
125	353969,95	1320713,74	Картометрический метод	2,50	-
126	354022,67	1320709,59	Картометрический метод	2,50	-
127	354018,92	1320663,22	Картометрический метод	2,50	-
128	354017,39	1320645,57	Картометрический метод	2,50	-
129	354014,99	1320613,86	Картометрический метод	2,50	-
130	354013,18	1320581,91	Картометрический метод	2,50	-
131	354024,93	1320579,33	Картометрический метод	2,50	-
132	354036,09	1320576,88	Картометрический метод	2,50	-
133	354038,48	1320607,8	Картометрический метод	2,50	-
134	354039,67	1320609,77	Картометрический метод	2,50	-
135	354040,23	1320617,26	Картометрический метод	2,50	-
136	354051,98	1320616,37	Картометрический метод	2,50	-

Сведения о местоположении границ объекта					
137	354058,77	1320614,65	Картометрический метод	2,50	-
138	354063,62	1320621,57	Картометрический метод	2,50	-
139	354072,13	1320622,37	Картометрический метод	2,50	-
140	354080,53	1320623,16	Картометрический метод	2,50	-
141	354080,15	1320615,67	Картометрический метод	2,50	-
142	354082,25	1320615,56	Картометрический метод	2,50	-
143	354081,6	1320602,93	Картометрический метод	2,50	-
144	354073,93	1320603,52	Картометрический метод	2,50	-
145	354072,23	1320599,52	Картометрический метод	2,50	-
146	354071,23	1320599,57	Картометрический метод	2,50	-
147	354068,96	1320598,3	Картометрический метод	2,50	-
148	354068,8	1320596,11	Картометрический метод	2,50	-
149	354067,71	1320596,19	Картометрический метод	2,50	-
150	354066,4	1320577,43	Картометрический метод	2,50	-
151	354066,23	1320574,93	Картометрический метод	2,50	-
152	354099,22	1320572,15	Картометрический метод	2,50	-
153	354167,89	1320565,92	Картометрический метод	2,50	-
154	354167,92	1320568,62	Картометрический метод	2,50	-
155	354168,21	1320596,92	Картометрический метод	2,50	-
156	354195,94	1320594,95	Картометрический метод	2,50	-
157	354193,67	1320566,85	Картометрический метод	2,50	-
158	354193,39	1320563,49	Картометрический метод	2,50	-
159	354202,37	1320562,63	Картометрический метод	2,50	-
160	354245	1320562,8	Картометрический метод	2,50	-
161	354271,69	1320561,01	Картометрический метод	2,50	-
162	354298,13	1320558,76	Картометрический метод	2,50	-
163	354310,9	1320557,9	Картометрический метод	2,50	-
164	354326,32	1320556,87	Картометрический метод	2,50	-
165	354351,72	1320554,38	Картометрический метод	2,50	-
166	354357,31	1320554,02	Картометрический метод	2,50	-
167	354368,18	1320553,23	Картометрический метод	2,50	-
168	354376,06	1320552,64	Картометрический метод	2,50	-
169	354376,11	1320553,34	Картометрический метод	2,50	-
170	354385,89	1320552,65	Картометрический метод	2,50	-
171	354400,26	1320551,64	Картометрический метод	2,50	-
172	354410,63	1320550,92	Картометрический метод	2,50	-
173	354424,53	1320547,04	Картометрический метод	2,50	-
174	354435,52	1320543,29	Картометрический метод	2,50	-
175	354439,7	1320584,69	Картометрический метод	2,50	-
176	354437,86	1320593,92	Картометрический метод	2,50	-
177	354439,38	1320611,5	Картометрический метод	2,50	-
178	354441,99	1320642,39	Картометрический метод	2,50	-
179	354443,84	1320666,13	Картометрический метод	2,50	-
180	354444,55	1320673,9	Картометрический метод	2,50	-
181	354446,7	1320696,18	Картометрический метод	2,50	-
182	354447,57	1320706,84	Картометрический метод	2,50	-
183	354450,32	1320740,48	Картометрический метод	2,50	-
184	354451,94	1320757,11	Картометрический метод	2,50	-
185	354453,2	1320773,24	Картометрический метод	2,50	-
186	354454,5	1320788,79	Картометрический метод	2,50	-
187	354454,85	1320793,04	Картометрический метод	2,50	-

Сведения о местоположении границ объекта					
188	354455,35	1320799,01	Картометрический метод	2,50	-
189	354455,8	1320804,49	Картометрический метод	2,50	-
190	354461,21	1320872,07	Картометрический метод	2,50	-
191	354461,63	1320877,76	Картометрический метод	2,50	-
192	354462,38	1320887,27	Картометрический метод	2,50	-
193	354462,78	1320892,28	Картометрический метод	2,50	-
194	354464,39	1320912,67	Картометрический метод	2,50	-
195	354463	1320915,41	Картометрический метод	2,50	-
196	354464,43	1320932,24	Картометрический метод	2,50	-
197	354465,92	1320949,84	Картометрический метод	2,50	-
198	354467,91	1320968,74	Картометрический метод	2,50	-
199	354469,17	1320981,99	Картометрический метод	2,50	-
200	354470,32	1320993,16	Картометрический метод	2,50	-
201	354470,6	1320996,34	Картометрический метод	2,50	-
202	354471,59	1321007,49	Картометрический метод	2,50	-
203	354476,8	1321056,46	Картометрический метод	2,50	-
204	354403,78	1321062,94	Картометрический метод	2,50	-
205	354383,17	1321064,77	Картометрический метод	2,50	-
206	354381,67	1321046,43	Картометрический метод	2,50	-
207	354402,04	1321044	Картометрический метод	2,50	-
208	354408,52	1321043,23	Картометрический метод	2,50	-
209	354407,04	1321028,29	Картометрический метод	2,50	-
210	354405,87	1321015,64	Картометрический метод	2,50	-
211	354404,55	1321001,5	Картометрический метод	2,50	-
212	354403	1320986,07	Картометрический метод	2,50	-
213	354393,85	1320987	Картометрический метод	2,50	-
214	354383,4	1320988,06	Картометрический метод	2,50	-
215	354383,05	1320972,06	Картометрический метод	2,50	-
216	354362,01	1320974,16	Картометрический метод	2,50	-
217	354314,22	1320975,84	Картометрический метод	2,50	-
218	354314,28	1320988,24	Картометрический метод	2,50	-
219	354314,31	1320994,14	Картометрический метод	2,50	-
220	354313,64	1321000,11	Картометрический метод	2,50	-
221	354314,64	1321010,36	Картометрический метод	2,50	-
222	354315,77	1321023,02	Картометрический метод	2,50	-
223	354313,18	1321023,26	Картометрический метод	2,50	-
224	354315,39	1321048,96	Картометрический метод	2,50	-
225	354314,89	1321049,01	Картометрический метод	2,50	-
226	354315,6	1321056,17	Картометрический метод	2,50	-
227	354316,25	1321056,11	Картометрический метод	2,50	-
228	354319,59	1321055,8	Картометрический метод	2,50	-
229	354319,79	1321058,69	Картометрический метод	2,50	-
230	354327,49	1321074,25	Картометрический метод	2,50	-
231	354327,68	1321102,95	Картометрический метод	2,50	-
232	354327,8	1321116,64	Картометрический метод	2,50	-
233	354327,6	1321128,95	Картометрический метод	2,50	-
234	354327,79	1321128,95	Картометрический метод	2,50	-
235	354327,79	1321140,51	Картометрический метод	2,50	-
236	354328,9	1321182,04	Картометрический метод	2,50	-
237	354329,02	1321186,53	Картометрический метод	2,50	-
238	354255,6	1321191,32	Картометрический метод	2,50	-

Сведения о местоположении границ объекта					
239	354259,18	1321206,68	Картометрический метод	2,50	-
240	354258,23	1321216,35	Картометрический метод	2,50	-
241	354256,46	1321234,37	Картометрический метод	2,50	-
242	354253,59	1321267,97	Картометрический метод	2,50	-
243	354252,38	1321290,53	Картометрический метод	2,50	-
244	354244,02	1321289,3	Картометрический метод	2,50	-
245	354245,26	1321315,74	Картометрический метод	2,50	-
246	354247,93	1321316,09	Картометрический метод	2,50	-
247	354247,11	1321325,93	Картометрический метод	2,50	-
248	354251,07	1321326,26	Картометрический метод	2,50	-
249	354242,99	1321381,07	Картометрический метод	2,50	-
250	354239,03	1321381,63	Картометрический метод	2,50	-
251	354207,26	1321376,87	Картометрический метод	2,50	-
252	354199,24	1321422,98	Картометрический метод	2,50	-
253	354218,05	1321426,28	Картометрический метод	2,50	-
254	354217,39	1321430,33	Картометрический метод	2,50	-
255	354220,25	1321430,8	Картометрический метод	2,50	-
256	354218,71	1321440,55	Картометрический метод	2,50	-
257	354220,64	1321440,79	Картометрический метод	2,50	-
258	354213,21	1321485,5	Картометрический метод	2,50	-
259	354182,64	1321480,67	Картометрический метод	2,50	-
260	354162,55	1321479,82	Картометрический метод	2,50	-
261	354160,85	1321484,85	Картометрический метод	2,50	-
262	354138,49	1321484,99	Картометрический метод	2,50	-
263	354137,15	1321491,86	Картометрический метод	2,50	-
264	354133,55	1321510,41	Картометрический метод	2,50	-
265	354115,14	1321511,18	Картометрический метод	2,50	-
266	354101,22	1321508,25	Картометрический метод	2,50	-
267	354098,83	1321475,33	Картометрический метод	2,50	-
268	354098,05	1321464,56	Картометрический метод	2,50	-
269	354094,92	1321421,43	Картометрический метод	2,50	-
270	354089,15	1321341,09	Картометрический метод	2,50	-
271	354088,63	1321334,72	Картометрический метод	2,50	-
272	354084,68	1321286,15	Картометрический метод	2,50	-
273	354068,09	1321298,14	Картометрический метод	2,50	-
274	354038,44	1321301,15	Картометрический метод	2,50	-
275	353998,38	1321303,97	Картометрический метод	2,50	-
276	354003,24	1321353,47	Картометрический метод	2,50	-
277	354004,69	1321379,36	Картометрический метод	2,50	-
278	353930,58	1321384,71	Картометрический метод	2,50	-
279	353926,24	1321384,71	Картометрический метод	2,50	-
280	353932,73	1321470,05	Картометрический метод	2,50	-
281	353936,59	1321536,95	Картометрический метод	2,50	-
282	353975,74	1321532,91	Картометрический метод	2,50	-
283	353982,21	1321532,06	Картометрический метод	2,50	-
284	353981,86	1321528,31	Картометрический метод	2,50	-
285	353976,93	1321476,25	Картометрический метод	2,50	-
286	354003,29	1321473,92	Картометрический метод	2,50	-
287	354005,32	1321514,07	Картометрический метод	2,50	-
288	354006,02	1321527,91	Картометрический метод	2,50	-
289	354012,19	1321563,64	Картометрический метод	2,50	-

Сведения о местоположении границ объекта					
290	354013,13	1321569,14	Картометрический метод	2,50	-
291	354009,29	1321569,81	Картометрический метод	2,50	-
292	354010,23	1321603,54	Картометрический метод	2,50	-
293	353997,38	1321603,83	Картометрический метод	2,50	-
294	353970,77	1321600,61	Картометрический метод	2,50	-
295	353967,02	1321600,46	Картометрический метод	2,50	-
296	353945,17	1321599,53	Картометрический метод	2,50	-
297	353908,78	1321600,39	Картометрический метод	2,50	-
298	353904,38	1321600,26	Картометрический метод	2,50	-
299	353899,88	1321600,13	Картометрический метод	2,50	-
300	353884,25	1321599,73	Картометрический метод	2,50	-
301	353882,41	1321625,39	Картометрический метод	2,50	-
302	353894,4	1321625,44	Картометрический метод	2,50	-
303	353898,89	1321625,25	Картометрический метод	2,50	-
304	353919,34	1321624,8	Картометрический метод	2,50	-
305	353923,94	1321624,6	Картометрический метод	2,50	-
306	353934,83	1321624,78	Картометрический метод	2,50	-
307	353938,8	1321624,76	Картометрический метод	2,50	-
308	353948,43	1321623,69	Картометрический метод	2,50	-
309	353952,43	1321623,52	Картометрический метод	2,50	-
310	353956,51	1321623,35	Картометрический метод	2,50	-
311	353964,49	1321622,54	Картометрический метод	2,50	-
312	353968,54	1321622,36	Картометрический метод	2,50	-
313	353980,42	1321621,93	Картометрический метод	2,50	-
314	353984,47	1321621,75	Картометрический метод	2,50	-
315	353988,77	1321621,56	Картометрический метод	2,50	-
316	353989,47	1321621,53	Картометрический метод	2,50	-
317	353997,46	1321621,27	Картометрический метод	2,50	-
318	353996,79	1321637,89	Картометрический метод	2,50	-
319	353998,48	1321653,99	Картометрический метод	2,50	-
320	354001,18	1321675,23	Картометрический метод	2,50	-
321	354001,18	1321686,38	Картометрический метод	2,50	-
322	354011,28	1321685,79	Картометрический метод	2,50	-
323	354011,28	1321694,65	Картометрический метод	2,50	-
324	354013,63	1321711,49	Картометрический метод	2,50	-
325	354009,92	1321712,01	Картометрический метод	2,50	-
326	354011,46	1321726,65	Картометрический метод	2,50	-
327	354007,41	1321727,13	Картометрический метод	2,50	-
328	354006,24	1321721,76	Картометрический метод	2,50	-
329	353989,14	1321723,61	Картометрический метод	2,50	-
330	353952,8	1321727,5	Картометрический метод	2,50	-
331	353941,36	1321728,72	Картометрический метод	2,50	-
332	353914,28	1321731,63	Картометрический метод	2,50	-
333	353916,77	1321703,54	Картометрический метод	2,50	-
334	353878,82	1321705,25	Картометрический метод	2,50	-
335	353873,89	1321706,05	Картометрический метод	2,50	-
336	353841,8	1321711,28	Картометрический метод	2,50	-
337	353835,87	1321694,96	Картометрический метод	2,50	-
338	353814,09	1321683,8	Картометрический метод	2,50	-
339	353806	1321675,2	Картометрический метод	2,50	-
340	353792,72	1321669,16	Картометрический метод	2,50	-

Сведения о местоположении границ объекта					
341	353768,84	1321663,21	Картометрический метод	2,50	-
342	353752,56	1321659,92	Картометрический метод	2,50	-
343	353738,46	1321658,27	Картометрический метод	2,50	-
344	353717,14	1321658,18	Картометрический метод	2,50	-
345	353699,51	1321653,1	Картометрический метод	2,50	-
346	353690,4	1321649,71	Картометрический метод	2,50	-
347	353691,58	1321645,14	Картометрический метод	2,50	-
348	353692,26	1321641,71	Картометрический метод	2,50	-
349	353692,77	1321639,51	Картометрический метод	2,50	-
350	353693,27	1321636,03	Картометрический метод	2,50	-
351	353695,49	1321632,61	Картометрический метод	2,50	-
352	353695,47	1321630,25	Картометрический метод	2,50	-
353	353694,81	1321628,77	Картометрический метод	2,50	-
354	353694,47	1321625,2	Картометрический метод	2,50	-
355	353694,64	1321622,52	Картометрический метод	2,50	-
356	353696,08	1321618,87	Картометрический метод	2,50	-
357	353696,58	1321617,84	Картометрический метод	2,50	-
358	353698,48	1321614,71	Картометрический метод	2,50	-
359	353699,03	1321611,32	Картометрический метод	2,50	-
360	353698,81	1321607,56	Картометрический метод	2,50	-
361	353696,3	1321602,43	Картометрический метод	2,50	-
362	353692,76	1321598,43	Картометрический метод	2,50	-
363	353689,67	1321593,92	Картометрический метод	2,50	-
364	353688,35	1321589,14	Картометрический метод	2,50	-
365	353687,23	1321583,41	Картометрический метод	2,50	-
366	353686,37	1321579,21	Картометрический метод	2,50	-
367	353682,57	1321569,12	Картометрический метод	2,50	-
368	353679,38	1321561,36	Картометрический метод	2,50	-
369	353675,7	1321555,07	Картометрический метод	2,50	-
370	353672,89	1321545,48	Картометрический метод	2,50	-
371	353671,65	1321542,63	Картометрический метод	2,50	-
372	353669,85	1321541,11	Картометрический метод	2,50	-
373	353667,93	1321540,29	Картометрический метод	2,50	-
374	353667,28	1321539,83	Картометрический метод	2,50	-
375	353666,33	1321539,15	Картометрический метод	2,50	-
376	353664,85	1321538,27	Картометрический метод	2,50	-
377	353663,57	1321537,45	Картометрический метод	2,50	-
378	353662,16	1321536,31	Картометрический метод	2,50	-
379	353661,23	1321535,07	Картометрический метод	2,50	-
380	353635,3	1321537,69	Картометрический метод	2,50	-
381	353634,04	1321544,72	Картометрический метод	2,50	-
382	353630,43	1321551,94	Картометрический метод	2,50	-
383	353620,5	1321559,52	Картометрический метод	2,50	-
384	353610,94	1321563,85	Картометрический метод	2,50	-
385	353598,44	1321566,2	Картометрический метод	2,50	-
386	353581,12	1321565,3	Картометрический метод	2,50	-
387	353561,27	1321564,03	Картометрический метод	2,50	-
388	353547,02	1321571,79	Картометрический метод	2,50	-
389	353529,34	1321579,55	Картометрический метод	2,50	-
390	353513,55	1321586,41	Картометрический метод	2,50	-
391	353487,28	1321596,34	Картометрический метод	2,50	-

Сведения о местоположении границ объекта					
392	353464,14	1321600,3	Картометрический метод	2,50	-
393	353444,7	1321644,07	Картометрический метод	2,50	-
394	353420,76	1321668,33	Картометрический метод	2,50	-
395	353284,7	1321774,44	Картометрический метод	2,50	-
396	353280,38	1321792,66	Картометрический метод	2,50	-
397	353271,08	1321803,67	Картометрический метод	2,50	-
398	353244,16	1321817,11	Картометрический метод	2,50	-
399	353245,07	1321854,21	Картометрический метод	2,50	-
400	353152,14	1322042,7	Картометрический метод	2,50	-
401	353027,16	1322309,39	Картометрический метод	2,50	-
402	352966,51	1322281,57	Картометрический метод	2,50	-
403	352857,28	1322527,25	Картометрический метод	2,50	-
404	352657,78	1322438,22	Картометрический метод	2,50	-
405	352660,69	1322432,37	Картометрический метод	2,50	-
406	352670,7	1322409,44	Картометрический метод	2,50	-
407	352680,67	1322386,51	Картометрический метод	2,50	-
408	352690,62	1322363,57	Картометрический метод	2,50	-
409	352700,6	1322340,65	Картометрический метод	2,50	-
410	352710,54	1322317,71	Картометрический метод	2,50	-
411	352720,51	1322294,78	Картометрический метод	2,50	-
412	352730,47	1322271,85	Картометрический метод	2,50	-
413	352740,44	1322248,92	Картометрический метод	2,50	-
414	352750,41	1322225,99	Картометрический метод	2,50	-
415	352760,38	1322203,06	Картометрический метод	2,50	-
416	352762,04	1322198,84	Картометрический метод	2,50	-
417	352785,96	1322208,12	Картометрический метод	2,50	-
418	352811,2	1322151,82	Картометрический метод	2,50	-
419	352849,79	1322170,54	Картометрический метод	2,50	-
420	352872,04	1322122,71	Картометрический метод	2,50	-
421	352913,74	1322142,34	Картометрический метод	2,50	-
422	352942,47	1322080,84	Картометрический метод	2,50	-
423	352988,86	1321981,26	Картометрический метод	2,50	-
424	353030,96	1321999,63	Картометрический метод	2,50	-
425	353045,37	1321969,99	Картометрический метод	2,50	-
426	353051,91	1321951,83	Картометрический метод	2,50	-
427	353065,16	1321911,85	Картометрический метод	2,50	-
428	353071,48	1321893	Картометрический метод	2,50	-
429	353076,09	1321880,91	Картометрический метод	2,50	-
430	353071,21	1321873,46	Картометрический метод	2,50	-
431	353068,36	1321856,32	Картометрический метод	2,50	-
432	353041,71	1321835,97	Картометрический метод	2,50	-
433	353041,44	1321812,52	Картометрический метод	2,50	-
434	353041,44	1321790,5	Картометрический метод	2,50	-
435	353041,26	1321778,68	Картометрический метод	2,50	-
436	353040,27	1321764,43	Картометрический метод	2,50	-
437	353039	1321756,21	Картометрический метод	2,50	-
438	353037,92	1321738,26	Картометрический метод	2,50	-
439	353039	1321713,27	Картометрический метод	2,50	-
440	353042,65	1321699,19	Картометрический метод	2,50	-
441	353050,56	1321659,04	Картометрический метод	2,50	-
442	353054,32	1321638,56	Картометрический метод	2,50	-

Сведения о местоположении границ объекта					
443	353056,94	1321624,48	Картометрический метод	2,50	-
444	353077,31	1321550,14	Картометрический метод	2,50	-
445	353086,06	1321522,17	Картометрический метод	2,50	-
446	352996,77	1321517,84	Картометрический метод	2,50	-
447	352998,39	1321491,85	Картометрический метод	2,50	-
448	353010,3	1321454,86	Картометрический метод	2,50	-
449	353011,39	1321433,38	Картометрический метод	2,50	-
450	353009,58	1321417,69	Картометрический метод	2,50	-
451	352994,06	1321379,61	Картометрический метод	2,50	-
452	352995,87	1321346,05	Картометрический метод	2,50	-
453	353002,96	1321269,45	Картометрический метод	2,50	-
454	352987,45	1321170,21	Картометрический метод	2,50	-
455	352986,85	1321166,38	Картометрический метод	2,50	-
456	352970,34	1321132,2	Картометрический метод	2,50	-
457	352962,83	1321074,92	Картометрический метод	2,50	-
458	352962,13	1321066,69	Картометрический метод	2,50	-
459	352962,38	1321031,19	Картометрический метод	2,50	-
460	352966,35	1321023,71	Картометрический метод	2,50	-
461	352956,19	1321008,06	Картометрический метод	2,50	-
462	352954,24	1320988,47	Картометрический метод	2,50	-
463	352962,13	1320971,85	Картометрический метод	2,50	-
464	352969,58	1320957,85	Картометрический метод	2,50	-
465	352973,56	1320954,09	Картометрический метод	2,50	-
466	352984,07	1320950,51	Картометрический метод	2,50	-
467	352995,05	1320943,15	Картометрический метод	2,50	-
468	353022,04	1320936,26	Картометрический метод	2,50	-
469	353032,78	1320928,2	Картометрический метод	2,50	-
470	353046,56	1320910,21	Картометрический метод	2,50	-
471	353067,39	1320895,44	Картометрический метод	2,50	-
472	353072,92	1320891,7	Картометрический метод	2,50	-
473	353079,35	1320887,35	Картометрический метод	2,50	-
474	353084,12	1320880,17	Картометрический метод	2,50	-
475	353088,74	1320867,55	Картометрический метод	2,50	-
476	353103,37	1320850,68	Картометрический метод	2,50	-
477	353115,11	1320840,66	Картометрический метод	2,50	-
478	353130,21	1320827,77	Картометрический метод	2,50	-
479	353148,1	1320815,38	Картометрический метод	2,50	-
480	353155,46	1320816,2	Картометрический метод	2,50	-
481	353159,98	1320812,07	Картометрический метод	2,50	-
482	353191,29	1320797,16	Картометрический метод	2,50	-
483	353221,95	1320784,63	Картометрический метод	2,50	-
484	353243,68	1320781,68	Картометрический метод	2,50	-
485	353253,37	1320771,79	Картометрический метод	2,50	-
486	353260,93	1320760,22	Картометрический метод	2,50	-
487	353260,88	1320750,07	Картометрический метод	2,50	-
488	353256,03	1320739,95	Картометрический метод	2,50	-
489	353241,98	1320743,68	Картометрический метод	2,50	-
490	353235,82	1320752,74	Картометрический метод	2,50	-
491	353224,8	1320754,04	Картометрический метод	2,50	-
492	353213,2	1320756,2	Картометрический метод	2,50	-
493	353196,43	1320763,65	Картометрический метод	2,50	-

Сведения о местоположении границ объекта					
494	353182,47	1320772,86	Картометрический метод	2,50	-
495	353156,95	1320784,21	Картометрический метод	2,50	-
496	353145,03	1320787,05	Картометрический метод	2,50	-
497	353138,58	1320799,75	Картометрический метод	2,50	-
498	353126,22	1320814,99	Картометрический метод	2,50	-
499	353111,51	1320822,82	Картометрический метод	2,50	-
500	353092,44	1320836,1	Картометрический метод	2,50	-
501	353084,45	1320845,51	Картометрический метод	2,50	-
502	353068,97	1320860,99	Картометрический метод	2,50	-
503	353067,52	1320870,28	Картометрический метод	2,50	-
504	353053,45	1320893,9	Картометрический метод	2,50	-
505	353043,75	1320893,71	Картометрический метод	2,50	-
506	353025,67	1320914,83	Картометрический метод	2,50	-
507	352996,03	1320926,64	Картометрический метод	2,50	-
508	352982,84	1320934,16	Картометрический метод	2,50	-
509	352974,44	1320943,69	Картометрический метод	2,50	-
510	352970,05	1320948,67	Картометрический метод	2,50	-
511	352954,46	1320958,23	Картометрический метод	2,50	-
512	352933,67	1320971,2	Картометрический метод	2,50	-
513	352923,32	1320984,18	Картометрический метод	2,50	-
514	352919,63	1321005,9	Картометрический метод	2,50	-
515	352921,28	1321024,67	Картометрический метод	2,50	-
516	352920,55	1321035,03	Картометрический метод	2,50	-
517	352914,88	1321037,99	Картометрический метод	2,50	-
518	352909,59	1321041,18	Картометрический метод	2,50	-
519	352877,33	1321057,39	Картометрический метод	2,50	-
520	352837,96	1321072,74	Картометрический метод	2,50	-
521	352838,75	1321080,83	Картометрический метод	2,50	-
522	352826,66	1321083,72	Картометрический метод	2,50	-
523	352725,55	1321111,97	Картометрический метод	2,50	-
524	352742,14	1321150,36	Картометрический метод	2,50	-
525	352770,16	1321190,07	Картометрический метод	2,50	-
526	352785,99	1321209,17	Картометрический метод	2,50	-
527	352796,26	1321200,95	Картометрический метод	2,50	-
528	352831,43	1321172,81	Картометрический метод	2,50	-
529	352843,17	1321163,42	Картометрический метод	2,50	-
530	352856,05	1321184,85	Картометрический метод	2,50	-
531	352863,35	1321197	Картометрический метод	2,50	-
532	352857,08	1321207,49	Картометрический метод	2,50	-
533	352871,93	1321231,24	Картометрический метод	2,50	-
534	352864,88	1321236,38	Картометрический метод	2,50	-
535	352859	1321262,25	Картометрический метод	2,50	-
536	352840,23	1321276,65	Картометрический метод	2,50	-
537	352888,54	1321303,04	Картометрический метод	2,50	-
538	352894,16	1321330,88	Картометрический метод	2,50	-
539	352897,66	1321376,36	Картометрический метод	2,50	-
540	352863,49	1321411,54	Картометрический метод	2,50	-
541	352839,95	1321435,78	Картометрический метод	2,50	-
542	352824,58	1321444,71	Картометрический метод	2,50	-
543	352796,83	1321460,84	Картометрический метод	2,50	-
544	352771,12	1321475,79	Картометрический метод	2,50	-

Сведения о местоположении границ объекта					
545	352768,39	1321497,38	Картометрический метод	2,50	-
546	352766,5	1321512,34	Картометрический метод	2,50	-
547	352740,44	1321536,2	Картометрический метод	2,50	-
548	352727,68	1321551,67	Картометрический метод	2,50	-
549	352708,91	1321563,04	Картометрический метод	2,50	-
550	352701,66	1321570,34	Картометрический метод	2,50	-
551	352675,63	1321596,56	Картометрический метод	2,50	-
552	352656,5	1321613,85	Картометрический метод	2,50	-
553	352646,43	1321627,71	Картометрический метод	2,50	-
554	352642,58	1321638,85	Картометрический метод	2,50	-
555	352616,75	1321656,29	Картометрический метод	2,50	-
556	352589,11	1321660,62	Картометрический метод	2,50	-
557	352565,75	1321672,84	Картометрический метод	2,50	-
558	352539,58	1321686,39	Картометрический метод	2,50	-
559	352520,33	1321693,9	Картометрический метод	2,50	-
560	352510,81	1321698,9	Картометрический метод	2,50	-
561	352494,6	1321714,41	Картометрический метод	2,50	-
562	352463,5	1321731,53	Картометрический метод	2,50	-
563	352377,59	1321607,96	Картометрический метод	2,50	-
564	352361,46	1321619,7	Картометрический метод	2,50	-
565	352346,75	1321599,49	Картометрический метод	2,50	-
566	352372,62	1321580,66	Картометрический метод	2,50	-
567	352402,63	1321555,78	Картометрический метод	2,50	-
568	352396,36	1321547,45	Картометрический метод	2,50	-
569	352358,5	1321497,11	Картометрический метод	2,50	-
570	352355,46	1321499,4	Картометрический метод	2,50	-
571	352341,03	1321480,22	Картометрический метод	2,50	-
572	352331,2	1321487,62	Картометрический метод	2,50	-
573	352316,83	1321468,52	Картометрический метод	2,50	-
574	352314,02	1321464,78	Картометрический метод	2,50	-
575	352421,61	1321378,37	Картометрический метод	2,50	-
576	352439,74	1321360,25	Картометрический метод	2,50	-
577	352427,92	1321345,56	Картометрический метод	2,50	-
578	352378,24	1321282,01	Картометрический метод	2,50	-
579	352351,64	1321240,65	Картометрический метод	2,50	-
580	352346,66	1321234,05	Картометрический метод	2,50	-
581	352317,32	1321195,11	Картометрический метод	2,50	-
582	352273,12	1321135,02	Картометрический метод	2,50	-
583	352256,15	1321115,26	Картометрический метод	2,50	-
584	352253,5	1321112,18	Картометрический метод	2,50	-
585	352321,61	1321064,7	Картометрический метод	2,50	-
586	352331,43	1321057,85	Картометрический метод	2,50	-
587	352334,86	1321055,46	Картометрический метод	2,50	-
588	352356,13	1321037,45	Картометрический метод	2,50	-
589	352378,53	1321020,03	Картометрический метод	2,50	-
590	352407,66	1320998,95	Картометрический метод	2,50	-
591	352461,59	1320961,58	Картометрический метод	2,50	-
592	352482,15	1320948,66	Картометрический метод	2,50	-
593	352511,58	1320987,33	Картометрический метод	2,50	-
594	352517,65	1320982,95	Картометрический метод	2,50	-
595	352532,41	1320972,3	Картометрический метод	2,50	-

Сведения о местоположении границ объекта					
596	352512,01	1320945,11	Картометрический метод	2,50	-
597	352503,16	1320931,93	Картометрический метод	2,50	-
598	352524,16	1320915,21	Картометрический метод	2,50	-
599	352569,14	1320885,63	Картометрический метод	2,50	-
600	352580,1	1320878,2	Картометрический метод	2,50	-
601	352606,53	1320859,1	Картометрический метод	2,50	-
602	352640,23	1320836,13	Картометрический метод	2,50	-
603	352643,25	1320833,91	Картометрический метод	2,50	-
604	352652,33	1320827,23	Картометрический метод	2,50	-
605	352665,12	1320817,62	Картометрический метод	2,50	-
606	352684,51	1320803,05	Картометрический метод	2,50	-
607	352718,69	1320776,49	Картометрический метод	2,50	-
608	352731,4	1320767,24	Картометрический метод	2,50	-
609	352737,04	1320763,14	Картометрический метод	2,50	-
610	352745	1320757,35	Картометрический метод	2,50	-
611	352761,8	1320745,12	Картометрический метод	2,50	-
612	352798,32	1320719,2	Картометрический метод	2,50	-
613	352809,86	1320709,93	Картометрический метод	2,50	-
614	352819,8	1320702,49	Картометрический метод	2,50	-
615	352832,28	1320693,15	Картометрический метод	2,50	-
616	352851,33	1320678,89	Картометрический метод	2,50	-
617	352868,88	1320665,89	Картометрический метод	2,50	-
618	352893,08	1320647,95	Картометрический метод	2,50	-
619	352942,16	1320610,44	Картометрический метод	2,50	-
620	352979,32	1320585,97	Картометрический метод	2,50	-
621	353005,44	1320568,17	Картометрический метод	2,50	-
622	353025,89	1320554,09	Картометрический метод	2,50	-
623	353011,74	1320533,73	Картометрический метод	2,50	-
624	352994,41	1320510,29	Картометрический метод	2,50	-
625	352971,55	1320480,15	Картометрический метод	2,50	-
626	352961,05	1320470,57	Картометрический метод	2,50	-
627	352952,62	1320458,97	Картометрический метод	2,50	-
628	352947,41	1320453,57	Картометрический метод	2,50	-
629	352939,54	1320445,25	Картометрический метод	2,50	-
630	352938,89	1320445,87	Картометрический метод	2,50	-
631	352936,35	1320443,18	Картометрический метод	2,50	-
632	352935,08	1320443,14	Картометрический метод	2,50	-
633	352929,7	1320429,68	Картометрический метод	2,50	-
634	352917,09	1320400,73	Картометрический метод	2,50	-
635	352908,27	1320379,92	Картометрический метод	2,50	-
636	352900,51	1320361,5	Картометрический метод	2,50	-
637	352861,68	1320362,29	Картометрический метод	2,50	-
638	352854,61	1320361,5	Картометрический метод	2,50	-
639	352854,61	1320342,65	Картометрический метод	2,50	-
640	352892,86	1320337,95	Картометрический метод	2,50	-
641	352891,83	1320329,71	Картометрический метод	2,50	-
642	352891,45	1320326,64	Картометрический метод	2,50	-
643	352889,8	1320292,83	Картометрический метод	2,50	-
644	352888,64	1320288,35	Картометрический метод	2,50	-
645	352837,75	1320268,31	Картометрический метод	2,50	-
646	352677,59	1320221,89	Картометрический метод	2,50	-

Сведения о местоположении границ объекта					
647	352687,77	1320219,8	Картометрический метод	2,50	-
648	352702,35	1320217,99	Картометрический метод	2,50	-
649	352721,83	1320222,64	Картометрический метод	2,50	-
650	352714,71	1320209,16	Картометрический метод	2,50	-
651	352740,38	1320208,09	Картометрический метод	2,50	-
652	352740,43	1320203,14	Картометрический метод	2,50	-
653	352751,55	1320202,35	Картометрический метод	2,50	-
654	352747,73	1320184,96	Картометрический метод	2,50	-
655	352745,98	1320177,57	Картометрический метод	2,50	-
656	352750,38	1320174,8	Картометрический метод	2,50	-
657	352758,98	1320173,46	Картометрический метод	2,50	-
658	352770,58	1320173,42	Картометрический метод	2,50	-
659	352785,09	1320175	Картометрический метод	2,50	-
660	352826,39	1320181,64	Картометрический метод	2,50	-
661	352850,84	1320185,77	Картометрический метод	2,50	-
662	352863,91	1320183,94	Картометрический метод	2,50	-
663	352870,76	1320184,45	Картометрический метод	2,50	-
664	352889,07	1320187,72	Картометрический метод	2,50	-
665	352902,1	1320186,15	Картометрический метод	2,50	-
666	352911,72	1320176,57	Картометрический метод	2,50	-
667	352917,35	1320166,86	Картометрический метод	2,50	-
668	352919,55	1320159,82	Картометрический метод	2,50	-
669	352920,83	1320152,52	Картометрический метод	2,50	-
670	352920,08	1320140,89	Картометрический метод	2,50	-
671	352912,79	1320108,44	Картометрический метод	2,50	-
672	352902,13	1320068,33	Картометрический метод	2,50	-
673	352900,42	1320060,24	Картометрический метод	2,50	-
674	352895,57	1320034,17	Картометрический метод	2,50	-
675	352885,69	1320035,84	Картометрический метод	2,50	-
676	352745,56	1320050,41	Картометрический метод	2,50	-
677	352696,39	1320066,38	Картометрический метод	2,50	-
678	352696,99	1320167,75	Картометрический метод	2,50	-
679	352703,9	1320188,68	Картометрический метод	2,50	-
680	352696,53	1320199,49	Картометрический метод	2,50	-
681	352682,2	1320200,68	Картометрический метод	2,50	-
682	352676,2	1320200,87	Картометрический метод	2,50	-
683	352670,2	1320201,07	Картометрический метод	2,50	-
684	352640,4	1320198,73	Картометрический метод	2,50	-
685	352609,08	1320192,87	Картометрический метод	2,50	-
686	352608,5	1320181,69	Картометрический метод	2,50	-
687	352593,53	1320179,92	Картометрический метод	2,50	-
688	352582,88	1320170,68	Картометрический метод	2,50	-
689	352576,75	1320157,08	Картометрический метод	2,50	-
690	352571,63	1320151,46	Картометрический метод	2,50	-
691	352551,69	1320146,84	Картометрический метод	2,50	-
692	352544,16	1320141,71	Картометрический метод	2,50	-
693	352540,74	1320127,05	Картометрический метод	2,50	-
694	352540,34	1320115,8	Картометрический метод	2,50	-
695	352541,3	1320112,48	Картометрический метод	2,50	-
696	352552,04	1320106,46	Картометрический метод	2,50	-
697	352571,63	1320101,64	Картометрический метод	2,50	-

Сведения о местоположении границ объекта					
698	352580,77	1320095,41	Картометрический метод	2,50	-
699	352623	1320066	Картометрический метод	2,50	-
700	352631,64	1320063,57	Картометрический метод	2,50	-
701	352628,79	1320036,56	Картометрический метод	2,50	-
702	352618,07	1319899,6	Картометрический метод	2,50	-
703	352615,7	1319884,01	Картометрический метод	2,50	-
704	352613,06	1319882,93	Картометрический метод	2,50	-
705	352609,74	1319879,23	Картометрический метод	2,50	-
706	352605,94	1319871,58	Картометрический метод	2,50	-
707	352602,64	1319869,84	Картометрический метод	2,50	-
708	352597,57	1319867,46	Картометрический метод	2,50	-
709	352594,47	1319864,02	Картометрический метод	2,50	-
710	352591,8	1319860,75	Картометрический метод	2,50	-
711	352590,91	1319857,02	Картометрический метод	2,50	-
712	352593,27	1319850,86	Картометрический метод	2,50	-
713	352593,47	1319847,57	Картометрический метод	2,50	-
714	352591,69	1319844,94	Картометрический метод	2,50	-
715	352582,64	1319837,54	Картометрический метод	2,50	-
716	352576,87	1319831	Картометрический метод	2,50	-
717	352567,12	1319818,77	Картометрический метод	2,50	-
718	352555,13	1319801,95	Картометрический метод	2,50	-
719	352547,82	1319793,88	Картометрический метод	2,50	-
720	352544,28	1319790,83	Картометрический метод	2,50	-
721	352542,49	1319786,23	Картометрический метод	2,50	-
722	352542,9	1319781,84	Картометрический метод	2,50	-
723	352544,41	1319777,44	Картометрический метод	2,50	-
724	352547,63	1319767,75	Картометрический метод	2,50	-
725	352553,72	1319758,26	Картометрический метод	2,50	-
726	352556,52	1319751	Картометрический метод	2,50	-
727	352556,5	1319749,02	Картометрический метод	2,50	-
728	352556,56	1319742,37	Картометрический метод	2,50	-
729	352556,65	1319732,79	Картометрический метод	2,50	-
730	352605,36	1319720,17	Картометрический метод	2,50	-
731	352645,04	1319703,84	Картометрический метод	2,50	-
732	352664,35	1319695,9	Картометрический метод	2,50	-
733	352699,5	1319674,11	Картометрический метод	2,50	-
734	352719,82	1319660,36	Картометрический метод	2,50	-
735	352754,07	1319641,67	Картометрический метод	2,50	-
736	352773,93	1319632,71	Картометрический метод	2,50	-
737	352792,03	1319621,47	Картометрический метод	2,50	-
738	352810,57	1319611,41	Картометрический метод	2,50	-
739	352818,93	1319606,43	Картометрический метод	2,50	-
740	352827,59	1319601,27	Картометрический метод	2,50	-
741	352838,65	1319593,58	Картометрический метод	2,50	-
742	352857,74	1319581,03	Картометрический метод	2,50	-
743	352859,48	1319579,67	Картометрический метод	2,50	-
744	352861,73	1319579	Картометрический метод	2,50	-
745	352864,04	1319579,24	Картометрический метод	2,50	-
746	352878,59	1319585,36	Картометрический метод	2,50	-
747	352887,21	1319588,99	Картометрический метод	2,50	-
748	352896,94	1319592,1	Картометрический метод	2,50	-

Сведения о местоположении границ объекта					
749	352904,12	1319591,55	Картометрический метод	2,50	-
750	352905,76	1319603,89	Картометрический метод	2,50	-
751	352915,84	1319691,8	Картометрический метод	2,50	-
752	352926,17	1319752,22	Картометрический метод	2,50	-
753	352945,36	1319748,31	Картометрический метод	2,50	-
754	352947,84	1319747,57	Картометрический метод	2,50	-
755	352975,05	1319741,13	Картометрический метод	2,50	-
756	353004,05	1319738,12	Картометрический метод	2,50	-
757	353027,78	1319734,87	Картометрический метод	2,50	-
758	353054,11	1319732,48	Картометрический метод	2,50	-
759	353052,14	1319708,52	Картометрический метод	2,50	-
760	353066,22	1319707,8	Картометрический метод	2,50	-
761	353067,19	1319731	Картометрический метод	2,50	-
762	353073,33	1319730,31	Картометрический метод	2,50	-
763	353112,19	1319727,94	Картометрический метод	2,50	-
764	353122,09	1319727,71	Картометрический метод	2,50	-
765	353129,57	1319726,55	Картометрический метод	2,50	-
766	353137,37	1319726,4	Картометрический метод	2,50	-
767	353154,36	1319727,55	Картометрический метод	2,50	-
768	353191,63	1319723,77	Картометрический метод	2,50	-
769	353237,41	1319720,18	Картометрический метод	2,50	-
770	353295,59	1319714,92	Картометрический метод	2,50	-
771	353308,6	1319713,31	Картометрический метод	2,50	-
772	353320,13	1319712	Картометрический метод	2,50	-
773	353327,21	1319713,15	Картометрический метод	2,50	-
774	353350,86	1319713,2	Картометрический метод	2,50	-
775	353360,52	1319712,47	Картометрический метод	2,50	-
776	353367,63	1319718,95	Картометрический метод	2,50	-
777	353392,99	1319698,77	Картометрический метод	2,50	-
778	353404,45	1319687,91	Картометрический метод	2,50	-
779	353386,6	1319668,74	Картометрический метод	2,50	-
780	353398,8	1319657,79	Картометрический метод	2,50	-
781	353389,77	1319646,23	Картометрический метод	2,50	-
782	353385,31	1319637,58	Картометрический метод	2,50	-
783	353382,5	1319628,11	Картометрический метод	2,50	-
784	353372,16	1319632,36	Картометрический метод	2,50	-
785	353357,71	1319601,74	Картометрический метод	2,50	-
786	353345,25	1319580,97	Картометрический метод	2,50	-
787	353334,53	1319556,03	Картометрический метод	2,50	-
788	353332,02	1319550,19	Картометрический метод	2,50	-
789	353333,21	1319549,3	Картометрический метод	2,50	-
790	353342,02	1319542,98	Картометрический метод	2,50	-
791	353352,26	1319531,65	Картометрический метод	2,50	-
792	353359,26	1319518,15	Картометрический метод	2,50	-
793	353364,36	1319506,85	Картометрический метод	2,50	-
794	353367,59	1319491,63	Картометрический метод	2,50	-
795	353366,31	1319476	Картометрический метод	2,50	-
796	353363,71	1319463,25	Картометрический метод	2,50	-
797	353359,43	1319447,33	Картометрический метод	2,50	-
798	353353,28	1319436,87	Картометрический метод	2,50	-
799	353346,76	1319424,73	Картометрический метод	2,50	-

Сведения о местоположении границ объекта					
800	353337,37	1319410,11	Картометрический метод	2,50	-
801	353330,8	1319401,31	Картометрический метод	2,50	-
802	353324,86	1319395,1	Картометрический метод	2,50	-
803	353315,44	1319387,07	Картометрический метод	2,50	-
804	353298,38	1319372,47	Картометрический метод	2,50	-
805	353295,26	1319367,74	Картометрический метод	2,50	-
806	353293,33	1319356,31	Картометрический метод	2,50	-
807	353295,83	1319343,6	Картометрический метод	2,50	-
808	353300,7	1319327,96	Картометрический метод	2,50	-
809	353307,07	1319320,08	Картометрический метод	2,50	-
810	353321,19	1319309,36	Картометрический метод	2,50	-
811	353332,72	1319303,1	Картометрический метод	2,50	-
812	353336,47	1319302,41	Картометрический метод	2,50	-
813	353340,14	1319302,89	Картометрический метод	2,50	-
814	353343,24	1319304,03	Картометрический метод	2,50	-
815	353346,68	1319305,51	Картометрический метод	2,50	-
816	353359,36	1319313,44	Картометрический метод	2,50	-
51	353374,06	1319318,91	Картометрический метод	2,50	-
817	353326,96	1320126,8	Картометрический метод	2,50	-
818	353328,37	1320146,64	Картометрический метод	2,50	-
819	353329,6	1320163,6	Картометрический метод	2,50	-
820	353330,81	1320180,56	Картометрический метод	2,50	-
821	353319,59	1320181,37	Картометрический метод	2,50	-
822	353320,3	1320189,54	Картометрический метод	2,50	-
823	353296,05	1320191,67	Картометрический метод	2,50	-
824	353296,08	1320192,02	Картометрический метод	2,50	-
825	353270,35	1320194,08	Картометрический метод	2,50	-
826	353268,31	1320172,33	Картометрический метод	2,50	-
827	353267,78	1320168,26	Картометрический метод	2,50	-
828	353266,77	1320163,26	Картометрический метод	2,50	-
829	353266,03	1320156,1	Картометрический метод	2,50	-
830	353309,18	1320152,5	Картометрический метод	2,50	-
831	353308,01	1320134,91	Картометрический метод	2,50	-
832	353307,4	1320134,95	Картометрический метод	2,50	-
833	353306,49	1320128,22	Картометрический метод	2,50	-
817	353326,96	1320126,8	Картометрический метод	2,50	-
834	353242,83	1320164,07	Картометрический метод	2,50	-
835	353247,26	1320228,82	Картометрический метод	2,50	-
836	353210,85	1320231,31	Картометрический метод	2,50	-
837	353175,39	1320234,5	Картометрический метод	2,50	-
838	353175,01	1320211,97	Картометрический метод	2,50	-
839	353175,15	1320201,8	Картометрический метод	2,50	-
840	353137,96	1320201,49	Картометрический метод	2,50	-
841	353130,66	1320201,42	Картометрический метод	2,50	-
842	353130,74	1320193,22	Картометрический метод	2,50	-
843	353138,04	1320193,29	Картометрический метод	2,50	-
844	353151,24	1320193,42	Картометрический метод	2,50	-
845	353149,98	1320175,41	Картометрический метод	2,50	-
846	353135,04	1320176,06	Картометрический метод	2,50	-

Сведения о местоположении границ объекта					
847	353135,23	1320180,21	Картометрический метод	2,50	-
848	353130,63	1320180,42	Картометрический метод	2,50	-
849	353130,72	1320174,72	Картометрический метод	2,50	-
850	353132,21	1320174,56	Картометрический метод	2,50	-
851	353158,78	1320171,64	Картометрический метод	2,50	-
852	353157,71	1320148,77	Картометрический метод	2,50	-
853	353193,12	1320145,53	Картометрический метод	2,50	-
854	353204,23	1320144,47	Картометрический метод	2,50	-
855	353205,82	1320166,71	Картометрический метод	2,50	-
834	353242,83	1320164,07	Картометрический метод	2,50	-
856	353191,12	1320354,02	Картометрический метод	2,50	-
857	353189,44	1320355,09	Картометрический метод	2,50	-
858	353183,15	1320371,46	Картометрический метод	2,50	-
859	353172,97	1320376,83	Картометрический метод	2,50	-
860	353174,46	1320379,66	Картометрический метод	2,50	-
861	353170,39	1320381,8	Картометрический метод	2,50	-
862	353174,37	1320390,1	Картометрический метод	2,50	-
863	353172,96	1320393,29	Картометрический метод	2,50	-
864	353152,17	1320402,52	Картометрический метод	2,50	-
865	353146,03	1320402,9	Картометрический метод	2,50	-
866	353143,48	1320396,92	Картометрический метод	2,50	-
867	353142,26	1320397,38	Картометрический метод	2,50	-
868	353131,87	1320373,44	Картометрический метод	2,50	-
869	353112,44	1320381,93	Картометрический метод	2,50	-
870	353091,12	1320392,8	Картометрический метод	2,50	-
871	353070,74	1320403,01	Картометрический метод	2,50	-
872	353050,62	1320339,63	Картометрический метод	2,50	-
873	353108,57	1320320,92	Картометрический метод	2,50	-
874	353180,92	1320337,99	Картометрический метод	2,50	-
856	353191,12	1320354,02	Картометрический метод	2,50	-
875	353206,39	1320552,72	Картометрический метод	2,50	-
876	353207,3	1320554,39	Картометрический метод	2,50	-
877	353206,97	1320555,44	Картометрический метод	2,50	-
878	353209,45	1320560,9	Картометрический метод	2,50	-
879	353214,51	1320571,11	Картометрический метод	2,50	-
880	353214,16	1320571,28	Картометрический метод	2,50	-
881	353207,06	1320574,51	Картометрический метод	2,50	-
882	353208,38	1320577,42	Картометрический метод	2,50	-
883	353201,77	1320580,97	Картометрический метод	2,50	-
884	353209,19	1320598,73	Картометрический метод	2,50	-
885	353198,13	1320603,87	Картометрический метод	2,50	-
886	353194,86	1320598,14	Картометрический метод	2,50	-
887	353178,15	1320563,7	Картометрический метод	2,50	-
875	353206,39	1320552,72	Картометрический метод	2,50	-
888	353499,2	1320627,54	Картометрический метод	2,50	-
889	353501,9	1320658,52	Картометрический метод	2,50	-
890	353471,11	1320689,81	Картометрический метод	2,50	-
891	353465,93	1320630,44	Картометрический метод	2,50	-

Сведения о местоположении границ объекта					
888	353499,2	1320627,54	Картометрический метод	2,50	-
892	353661,33	1320690,36	Картометрический метод	2,50	-
893	353662,99	1320706,1	Картометрический метод	2,50	-
894	353664,91	1320712,5	Картометрический метод	2,50	-
895	353673,32	1320720,76	Картометрический метод	2,50	-
896	353679,71	1320751,4	Картометрический метод	2,50	-
897	353671,82	1320762,7	Картометрический метод	2,50	-
898	353666,82	1320777,13	Картометрический метод	2,50	-
899	353658,79	1320777,68	Картометрический метод	2,50	-
900	353641,56	1320759,53	Картометрический метод	2,50	-
901	353630,07	1320732,74	Картометрический метод	2,50	-
902	353623,67	1320722,49	Картометрический метод	2,50	-
903	353643,1	1320703,33	Картометрический метод	2,50	-
904	353642,2	1320691,66	Картометрический метод	2,50	-
892	353661,33	1320690,36	Картометрический метод	2,50	-
905	354024,31	1320729,57	Картометрический метод	2,50	-
906	354026,22	1320764,15	Картометрический метод	2,50	-
907	354025,87	1320764,16	Картометрический метод	2,50	-
908	354025,85	1320763,26	Картометрический метод	2,50	-
909	354002,18	1320765,79	Картометрический метод	2,50	-
910	353992,86	1320760,74	Картометрический метод	2,50	-
911	353992,05	1320733,15	Картометрический метод	2,50	-
912	353990,06	1320733,33	Картометрический метод	2,50	-
913	353990	1320732,63	Картометрический метод	2,50	-
905	354024,31	1320729,57	Картометрический метод	2,50	-
ЗУ1(4)					
914	355008,93	1319936,5	Картометрический метод	2,50	-
915	354946,89	1319944,05	Картометрический метод	2,50	-
916	354884,74	1319951,61	Картометрический метод	2,50	-
917	354891,07	1320017,66	Картометрический метод	2,50	-
918	354892,52	1320032,85	Картометрический метод	2,50	-
919	354893,25	1320040,51	Картометрический метод	2,50	-
920	354911,01	1320225,72	Картометрический метод	2,50	-
921	354875,77	1320231,1	Картометрический метод	2,50	-
922	354861,78	1320232,2	Картометрический метод	2,50	-
923	354843,87	1320233,95	Картометрический метод	2,50	-
924	354828,56	1320235,08	Картометрический метод	2,50	-
925	354814,21	1320236,18	Картометрический метод	2,50	-
926	354814,2	1320236,18	Картометрический метод	2,50	-
927	354791,89	1320238,15	Картометрический метод	2,50	-
928	354756,77	1320242,12	Картометрический метод	2,50	-
929	354743,36	1320244,18	Картометрический метод	2,50	-
930	354737,28	1320244,73	Картометрический метод	2,50	-
931	354728,91	1320245,35	Картометрический метод	2,50	-
932	354715,19	1320246,32	Картометрический метод	2,50	-
933	354695,54	1320247,77	Картометрический метод	2,50	-
934	354688,26	1320248,3	Картометрический метод	2,50	-
935	354662,61	1320250,18	Картометрический метод	2,50	-
936	354662,51	1320250,18	Картометрический метод	2,50	-

Сведения о местоположении границ объекта					
937	354661,4	1320233,72	Картометрический метод	2,50	-
938	354653,46	1320235,78	Картометрический метод	2,50	-
939	354637,45	1320237,45	Картометрический метод	2,50	-
940	354622,98	1320238,28	Картометрический метод	2,50	-
941	354604,26	1320240,06	Картометрический метод	2,50	-
942	354606,03	1320254,35	Картометрический метод	2,50	-
943	354585,12	1320255,7	Картометрический метод	2,50	-
944	354569,5	1320257,31	Картометрический метод	2,50	-
945	354556,4	1320257,45	Картометрический метод	2,50	-
946	354533,87	1320259,21	Картометрический метод	2,50	-
947	354510,96	1320261,21	Картометрический метод	2,50	-
948	354469,45	1320264,25	Картометрический метод	2,50	-
949	354454,15	1320265,24	Картометрический метод	2,50	-
950	354440,51	1320266,55	Картометрический метод	2,50	-
951	354429,65	1320267,34	Картометрический метод	2,50	-
952	354421,58	1320268,27	Картометрический метод	2,50	-
953	354422,72	1320279,12	Картометрический метод	2,50	-
954	354420,37	1320279,32	Картометрический метод	2,50	-
955	354412,01	1320280,14	Картометрический метод	2,50	-
956	354414,41	1320303,17	Картометрический метод	2,50	-
957	354417,93	1320336,86	Картометрический метод	2,50	-
958	354426,09	1320425,02	Картометрический метод	2,50	-
959	354425,21	1320446,25	Картометрический метод	2,50	-
960	354427,56	1320467,62	Картометрический метод	2,50	-
961	354428,33	1320482,2	Картометрический метод	2,50	-
962	354429,52	1320508,5	Картометрический метод	2,50	-
963	354430,56	1320522,56	Картометрический метод	2,50	-
964	354430,66	1320523,87	Картометрический метод	2,50	-
965	354420,55	1320527,26	Картометрический метод	2,50	-
966	354366,16	1320530,95	Картометрический метод	2,50	-
967	354287,13	1320536,41	Картометрический метод	2,50	-
968	354239,55	1320538,02	Картометрический метод	2,50	-
969	354210,89	1320539,48	Картометрический метод	2,50	-
970	354202,51	1320543,19	Картометрический метод	2,50	-
971	354138,88	1320548,59	Картометрический метод	2,50	-
972	354126,14	1320547,32	Картометрический метод	2,50	-
973	354098,92	1320549,38	Картометрический метод	2,50	-
974	354090,24	1320550,04	Картометрический метод	2,50	-
975	354074,91	1320551,51	Картометрический метод	2,50	-
976	354068,34	1320552,14	Картометрический метод	2,50	-
977	354041,96	1320553,88	Картометрический метод	2,50	-
978	354036,67	1320554,25	Картометрический метод	2,50	-
979	354023,29	1320557,69	Картометрический метод	2,50	-
980	354019,82	1320503,44	Картометрический метод	2,50	-
981	354032,35	1320503,44	Картометрический метод	2,50	-
982	354056,7	1320501,91	Картометрический метод	2,50	-
983	354079,77	1320500,91	Картометрический метод	2,50	-
984	354093,73	1320499,85	Картометрический метод	2,50	-
985	354092,6	1320488,41	Картометрический метод	2,50	-
986	354109,8	1320487,96	Картометрический метод	2,50	-
987	354108,01	1320475,2	Картометрический метод	2,50	-

Сведения о местоположении границ объекта					
988	354109,14	1320465,47	Картометрический метод	2,50	-
989	354110,13	1320458,28	Картометрический метод	2,50	-
990	354112,23	1320454,1	Картометрический метод	2,50	-
991	354116,23	1320449,26	Картометрический метод	2,50	-
992	354123,23	1320445,26	Картометрический метод	2,50	-
993	354131,57	1320440,07	Картометрический метод	2,50	-
994	354131,26	1320438,08	Картометрический метод	2,50	-
995	354130,24	1320436,16	Картометрический метод	2,50	-
996	354116,68	1320437,14	Картометрический метод	2,50	-
997	354114,68	1320409,61	Картометрический метод	2,50	-
998	354109,19	1320410,01	Картометрический метод	2,50	-
999	354108,71	1320403,83	Картометрический метод	2,50	-
1000	354102,72	1320404,21	Картометрический метод	2,50	-
1001	354102,11	1320396,23	Картометрический метод	2,50	-
1002	354105,91	1320395,79	Картометрический метод	2,50	-
1003	354171,52	1320388,7	Картометрический метод	2,50	-
1004	354178,68	1320387,96	Картометрический метод	2,50	-
1005	354178,62	1320386,96	Картометрический метод	2,50	-
1006	354177,47	1320369	Картометрический метод	2,50	-
1007	354173,27	1320297,71	Картометрический метод	2,50	-
1008	354144,84	1320300,39	Картометрический метод	2,50	-
1009	354107,23	1320303,18	Картометрический метод	2,50	-
1010	354105,9	1320293,2	Картометрический метод	2,50	-
1011	354105,24	1320288,24	Картометрический метод	2,50	-
1012	354103,45	1320260,09	Картометрический метод	2,50	-
1013	354107,01	1320234,52	Картометрический метод	2,50	-
1014	354111,97	1320224,07	Картометрический метод	2,50	-
1015	354117,85	1320210,45	Картометрический метод	2,50	-
1016	354125,63	1320200,1	Картометрический метод	2,50	-
1017	354135,97	1320200,68	Картометрический метод	2,50	-
1018	354155,74	1320200,32	Картометрический метод	2,50	-
1019	354160,56	1320200,28	Картометрический метод	2,50	-
1020	354163,33	1320198,92	Картометрический метод	2,50	-
1021	354158,48	1320128,75	Картометрический метод	2,50	-
1022	354103,73	1320132,72	Картометрический метод	2,50	-
1023	354095,78	1320119,05	Картометрический метод	2,50	-
1024	354094,99	1320117,1	Картометрический метод	2,50	-
1025	354089,14	1320096,7	Картометрический метод	2,50	-
1026	354084,13	1320078,58	Картометрический метод	2,50	-
1027	354082,6	1320071,44	Картометрический метод	2,50	-
1028	354082,1	1320071,47	Картометрический метод	2,50	-
1029	354081,44	1320062,8	Картометрический метод	2,50	-
1030	354097,79	1320061,62	Картометрический метод	2,50	-
1031	354119,67	1320060,72	Картометрический метод	2,50	-
1032	354121,21	1320060,65	Картометрический метод	2,50	-
1033	354127,71	1320060,39	Картометрический метод	2,50	-
1034	354126,08	1320043,17	Картометрический метод	2,50	-
1035	354123,47	1320043,55	Картометрический метод	2,50	-
1036	354121,82	1320028,04	Картометрический метод	2,50	-
1037	354127,59	1320027,39	Картометрический метод	2,50	-
1038	354127,42	1320025,9	Картометрический метод	2,50	-

Сведения о местоположении границ объекта					
1039	354126,8	1320020,59	Картометрический метод	2,50	-
1040	354123	1320020,72	Картометрический метод	2,50	-
1041	354119,46	1320006,76	Картометрический метод	2,50	-
1042	354116,74	1319986,73	Картометрический метод	2,50	-
1043	354118,73	1319986,5	Картометрический метод	2,50	-
1044	354118,3	1319982,82	Картометрический метод	2,50	-
1045	354120,29	1319982,59	Картометрический метод	2,50	-
1046	354119,61	1319976,73	Картометрический метод	2,50	-
1047	354107,81	1319976,95	Картометрический метод	2,50	-
1048	354107,01	1319960,77	Картометрический метод	2,50	-
1049	354111,48	1319960,25	Картометрический метод	2,50	-
1050	354111,2	1319957,77	Картометрический метод	2,50	-
1051	354109,93	1319946,93	Картометрический метод	2,50	-
1052	354106,54	1319947,07	Картометрический метод	2,50	-
1053	354104,43	1319928,78	Картометрический метод	2,50	-
1054	354101,93	1319915,52	Картометрический метод	2,50	-
1055	354117,06	1319914,04	Картометрический метод	2,50	-
1056	354117,06	1319907,71	Картометрический метод	2,50	-
1057	354116,75	1319903,8	Картометрический метод	2,50	-
1058	354116,07	1319895,25	Картометрический метод	2,50	-
1059	354107,85	1319895,91	Картометрический метод	2,50	-
1060	354092,65	1319897,13	Картометрический метод	2,50	-
1061	354089,46	1319897,38	Картометрический метод	2,50	-
1062	354081,58	1319898,01	Картометрический метод	2,50	-
1063	354080,84	1319888,84	Картометрический метод	2,50	-
1064	354064,3	1319890,25	Картометрический метод	2,50	-
1065	354064,29	1319890,17	Картометрический метод	2,50	-
1066	354063,3	1319890,25	Картометрический метод	2,50	-
1067	354062,7	1319890,3	Картометрический метод	2,50	-
1068	354059,45	1319890,6	Картометрический метод	2,50	-
1069	354054,69	1319888,21	Картометрический метод	2,50	-
1070	354048,2	1319887,65	Картометрический метод	2,50	-
1071	354047	1319881,35	Картометрический метод	2,50	-
1072	354048,38	1319879,03	Картометрический метод	2,50	-
1073	354045,66	1319826,6	Картометрический метод	2,50	-
1074	354043,75	1319818,63	Картометрический метод	2,50	-
1075	354042,68	1319798,06	Картометрический метод	2,50	-
1076	354037,55	1319796,73	Картометрический метод	2,50	-
1077	354035,04	1319792,64	Картометрический метод	2,50	-
1078	354023,95	1319718,46	Картометрический метод	2,50	-
1079	353932,69	1319765,72	Картометрический метод	2,50	-
1080	353920,64	1319769,65	Картометрический метод	2,50	-
1081	353879,21	1319806,73	Картометрический метод	2,50	-
1082	353878,35	1319813,32	Картометрический метод	2,50	-
1083	353884,61	1319906,81	Картометрический метод	2,50	-
1084	353884,9	1319911,1	Картометрический метод	2,50	-
1085	353886,99	1319940,24	Картометрический метод	2,50	-
1086	353882,07	1319940,75	Картометрический метод	2,50	-
1087	353852,13	1319943,97	Картометрический метод	2,50	-
1088	353796,24	1319949,97	Картометрический метод	2,50	-
1089	353792,24	1319912,72	Картометрический метод	2,50	-

Сведения о местоположении границ объекта					
1090	353787,95	1319872,68	Картометрический метод	2,50	-
1091	353786,72	1319858,74	Картометрический метод	2,50	-
1092	353775,71	1319859,57	Картометрический метод	2,50	-
1093	353762,29	1319861,04	Картометрический метод	2,50	-
1094	353762,69	1319864,72	Картометрический метод	2,50	-
1095	353761,24	1319864,88	Картометрический метод	2,50	-
1096	353747,25	1319876,37	Картометрический метод	2,50	-
1097	353749,02	1319892,57	Картометрический метод	2,50	-
1098	353731,75	1319895,92	Картометрический метод	2,50	-
1099	353725,79	1319896,57	Картометрический метод	2,50	-
1100	353725,71	1319895,87	Картометрический метод	2,50	-
1101	353724,97	1319895,97	Картометрический метод	2,50	-
1102	353713,12	1319897,51	Картометрический метод	2,50	-
1103	353695,82	1319899,76	Картометрический метод	2,50	-
1104	353696,62	1319905,87	Картометрический метод	2,50	-
1105	353695,81	1319910,2	Картометрический метод	2,50	-
1106	353696,51	1319916,06	Картометрический метод	2,50	-
1107	353693,03	1319916,47	Картометрический метод	2,50	-
1108	353691,91	1319917,22	Картометрический метод	2,50	-
1109	353688,33	1319917,61	Картометрический метод	2,50	-
1110	353689,11	1319924,77	Картометрический метод	2,50	-
1111	353677,16	1319925,88	Картометрический метод	2,50	-
1112	353670,3	1319926,52	Картометрический метод	2,50	-
1113	353665,42	1319881,46	Картометрический метод	2,50	-
1114	353660,05	1319835,5	Картометрический метод	2,50	-
1115	353657,34	1319805,71	Картометрический метод	2,50	-
1116	353617,82	1319809,41	Картометрический метод	2,50	-
1117	353579,22	1319812,9	Картометрический метод	2,50	-
1118	353578,8	1319803,86	Картометрический метод	2,50	-
1119	353575,66	1319794,45	Картометрический метод	2,50	-
1120	353562,77	1319775,3	Картометрический метод	2,50	-
1121	353528,72	1319743,25	Картометрический метод	2,50	-
1122	353500,38	1319720,51	Картометрический метод	2,50	-
1123	353495,42	1319695,79	Картометрический метод	2,50	-
1124	353493,94	1319687,83	Картометрический метод	2,50	-
1125	353456,38	1319533,41	Картометрический метод	2,50	-
1126	353434,93	1319472,82	Картометрический метод	2,50	-
1127	353408,49	1319412,1	Картометрический метод	2,50	-
1128	353407,81	1319407,27	Картометрический метод	2,50	-
1129	353415,91	1319406,42	Картометрический метод	2,50	-
1130	353433,32	1319404,6	Картометрический метод	2,50	-
1131	353432,88	1319383,18	Картометрический метод	2,50	-
1132	353432,87	1319382,68	Картометрический метод	2,50	-
1133	353444,09	1319383,62	Картометрический метод	2,50	-
1134	353445,45	1319360,85	Картометрический метод	2,50	-
1135	353421,5	1319359,18	Картометрический метод	2,50	-
1136	353421,03	1319365,66	Картометрический метод	2,50	-
1137	353413,32	1319366,12	Картометрический метод	2,50	-
1138	353402,73	1319366,75	Картометрический метод	2,50	-
1139	353402,77	1319329,75	Картометрический метод	2,50	-
1140	353402,18	1319325,29	Картометрический метод	2,50	-

Сведения о местоположении границ объекта					
1141	353408,21	1319327,53	Картометрический метод	2,50	-
1142	353426,94	1319332,56	Картометрический метод	2,50	-
1143	353439,83	1319336,64	Картометрический метод	2,50	-
1144	353451,24	1319339,15	Картометрический метод	2,50	-
1145	353459,34	1319339,68	Картометрический метод	2,50	-
1146	353470,46	1319339,68	Картометрический метод	2,50	-
1147	353475,22	1319339,64	Картометрический метод	2,50	-
1148	353483,6	1319339,36	Картометрический метод	2,50	-
1149	353487,66	1319341,1	Картометрический метод	2,50	-
1150	353492,09	1319364,12	Картометрический метод	2,50	-
1151	353504,74	1319415,13	Картометрический метод	2,50	-
1152	353517,93	1319471,15	Картометрический метод	2,50	-
1153	353522,31	1319494,72	Картометрический метод	2,50	-
1154	353523,89	1319504,98	Картометрический метод	2,50	-
1155	353555,2	1319562,99	Картометрический метод	2,50	-
1156	353557,6	1319583,75	Картометрический метод	2,50	-
1157	353560,78	1319594,1	Картометрический метод	2,50	-
1158	353562,2	1319597,24	Картометрический метод	2,50	-
1159	353565,54	1319611,8	Картометрический метод	2,50	-
1160	353565,35	1319613,83	Картометрический метод	2,50	-
1161	353565,51	1319619,42	Картометрический метод	2,50	-
1162	353580,29	1319620,86	Картометрический метод	2,50	-
1163	353581,2	1319621,97	Картометрический метод	2,50	-
1164	353580	1319632,36	Картометрический метод	2,50	-
1165	353580,77	1319633,44	Картометрический метод	2,50	-
1166	353584,23	1319634,23	Картометрический метод	2,50	-
1167	353595,2	1319635,39	Картометрический метод	2,50	-
1168	353609,01	1319637,05	Картометрический метод	2,50	-
1169	353621,29	1319638,21	Картометрический метод	2,50	-
1170	353627,8	1319638,91	Картометрический метод	2,50	-
1171	353644,41	1319640,04	Картометрический метод	2,50	-
1172	353650,07	1319639,79	Картометрический метод	2,50	-
1173	353651,12	1319640,79	Картометрический метод	2,50	-
1174	353654,04	1319662,34	Картометрический метод	2,50	-
1175	353707,3	1319671,14	Картометрический метод	2,50	-
1176	353797,57	1319682,51	Картометрический метод	2,50	-
1177	353824,16	1319653,26	Картометрический метод	2,50	-
1178	353862,84	1319649,47	Картометрический метод	2,50	-
1179	353873,84	1319646,19	Картометрический метод	2,50	-
1180	353873,98	1319646,17	Картометрический метод	2,50	-
1181	353877,67	1319646,14	Картометрический метод	2,50	-
1182	353877,93	1319646,18	Картометрический метод	2,50	-
1183	353886,6	1319648,59	Картометрический метод	2,50	-
1184	353892,94	1319650,24	Картометрический метод	2,50	-
1185	353893,31	1319650,27	Картометрический метод	2,50	-
1186	353897,3	1319649,8	Картометрический метод	2,50	-
1187	353897,88	1319649,53	Картометрический метод	2,50	-
1188	353900,14	1319647,42	Картометрический метод	2,50	-
1189	353900,4	1319646,38	Картометрический метод	2,50	-
1190	353899,65	1319644,13	Картометрический метод	2,50	-
1191	353899,51	1319643,86	Картометрический метод	2,50	-

Сведения о местоположении границ объекта					
1192	353898,26	1319642,22	Картометрический метод	2,50	-
1193	353898,07	1319641,69	Картометрический метод	2,50	-
1194	353897,78	1319637,65	Картометрический метод	2,50	-
1195	353895,47	1319627,98	Картометрический метод	2,50	-
1196	353893,71	1319621,63	Картометрический метод	2,50	-
1197	353893,67	1319621,34	Картометрический метод	2,50	-
1198	353893,64	1319617	Картометрический метод	2,50	-
1199	353894,06	1319616,18	Картометрический метод	2,50	-
1200	353897,31	1319613,91	Картометрический метод	2,50	-
1201	353897,99	1319613,73	Картометрический метод	2,50	-
1202	353901,99	1319614,14	Картометрический метод	2,50	-
1203	353908,46	1319613,6	Картометрический метод	2,50	-
1204	353917,08	1319612,63	Картометрический метод	2,50	-
1205	353918,16	1319613,33	Картометрический метод	2,50	-
1206	353920,73	1319621,76	Картометрический метод	2,50	-
1207	353923,32	1319631,53	Картометрический метод	2,50	-
1208	353925,58	1319633,27	Картометрический метод	2,50	-
1209	353929,1	1319634	Картометрический метод	2,50	-
1210	353934,6	1319631,45	Картометрический метод	2,50	-
1211	353942,36	1319630,06	Картометрический метод	2,50	-
1212	353946,41	1319629,82	Картометрический метод	2,50	-
1213	353949,49	1319628,13	Картометрический метод	2,50	-
1214	353953,96	1319626,2	Картометрический метод	2,50	-
1215	353962,12	1319622,12	Картометрический метод	2,50	-
1216	353960,42	1319609,98	Картометрический метод	2,50	-
1217	353970,67	1319607,4	Картометрический метод	2,50	-
1218	353982,93	1319604,55	Картометрический метод	2,50	-
1219	353997,99	1319606,95	Картометрический метод	2,50	-
1220	354008,43	1319607,63	Картометрический метод	2,50	-
1221	354014,67	1319604,33	Картометрический метод	2,50	-
1222	354015,4	1319601,82	Картометрический метод	2,50	-
1223	354015,38	1319599,07	Картометрический метод	2,50	-
1224	354015,35	1319595,06	Картометрический метод	2,50	-
1225	354016,06	1319589,54	Картометрический метод	2,50	-
1226	354017,81	1319587,52	Картометрический метод	2,50	-
1227	354021,05	1319586,5	Картометрический метод	2,50	-
1228	354024,57	1319586,97	Картометрический метод	2,50	-
1229	354027,82	1319586,45	Картометрический метод	2,50	-
1230	354028,56	1319584,94	Картометрический метод	2,50	-
1231	354031,17	1319564,63	Картометрический метод	2,50	-
1232	354048,64	1319558,25	Картометрический метод	2,50	-
1233	354054,11	1319560,33	Картометрический метод	2,50	-
1234	354060,81	1319559,49	Картометрический метод	2,50	-
1235	354067,66	1319562,95	Картометрический метод	2,50	-
1236	354077,14	1319566,11	Картометрический метод	2,50	-
1237	354083,57	1319575,51	Картометрический метод	2,50	-
1238	354086,19	1319588,83	Картометрический метод	2,50	-
1239	354086,22	1319593,21	Картометрический метод	2,50	-
1240	354106,87	1319600,69	Картометрический метод	2,50	-
1241	354098,44	1319619,31	Картометрический метод	2,50	-
1242	354139,43	1319639,8	Картометрический метод	2,50	-

Сведения о местоположении границ объекта					
1243	354174,51	1319654,04	Картометрический метод	2,50	-
1244	354190,09	1319659,19	Картометрический метод	2,50	-
1245	354201,25	1319659,36	Картометрический метод	2,50	-
1246	354224,06	1319659,69	Картометрический метод	2,50	-
1247	354236,34	1319659,6	Картометрический метод	2,50	-
1248	354248,13	1319661,27	Картометрический метод	2,50	-
1249	354287,5	1319663,22	Картометрический метод	2,50	-
1250	354424,7	1319399,57	Картометрический метод	2,50	-
1251	354502,17	1319409,52	Картометрический метод	2,50	-
1252	354511,9	1319410,77	Картометрический метод	2,50	-
1253	354514,01	1319413,65	Картометрический метод	2,50	-
1254	354582,77	1319430,32	Картометрический метод	2,50	-
1255	354576,92	1319452,14	Картометрический метод	2,50	-
1256	354558,5	1319541,7	Картометрический метод	2,50	-
1257	354596,16	1319551,77	Картометрический метод	2,50	-
1258	354582,77	1319607,08	Картометрический метод	2,50	-
1259	354582,07	1319609,96	Картометрический метод	2,50	-
1260	354558,14	1319604,54	Картометрический метод	2,50	-
1261	354548,73	1319602,41	Картометрический метод	2,50	-
1262	354547,64	1319608,29	Картометрический метод	2,50	-
1263	354534,45	1319679,12	Картометрический метод	2,50	-
1264	354530,76	1319698,97	Картометрический метод	2,50	-
1265	354530,45	1319700,64	Картометрический метод	2,50	-
1266	354536,58	1319705,07	Картометрический метод	2,50	-
1267	354545,4	1319710,87	Картометрический метод	2,50	-
1268	354549,16	1319714,32	Картометрический метод	2,50	-
1269	354571,94	1319712,75	Картометрический метод	2,50	-
1270	354608,4	1319709,33	Картометрический метод	2,50	-
1271	354619,98	1319708,38	Картометрический метод	2,50	-
1272	354625,02	1319755,97	Картометрический метод	2,50	-
1273	354627,9	1319783,16	Картометрический метод	2,50	-
1274	354636,01	1319782,31	Картометрический метод	2,50	-
1275	354636,6	1319789,03	Картометрический метод	2,50	-
1276	354688,19	1319781,39	Картометрический метод	2,50	-
1277	354705,74	1319776,91	Картометрический метод	2,50	-
1278	354700,34	1319718,87	Картометрический метод	2,50	-
1279	354698,72	1319701,54	Картометрический метод	2,50	-
1280	354743,25	1319696,67	Картометрический метод	2,50	-
1281	354743,37	1319703,06	Картометрический метод	2,50	-
1282	354744,35	1319713,93	Картометрический метод	2,50	-
1283	354745,21	1319727,4	Картометрический метод	2,50	-
1284	354745,58	1319741,34	Картометрический метод	2,50	-
1285	354746,45	1319763,72	Картометрический метод	2,50	-
1286	354746,82	1319768,03	Картометрический метод	2,50	-
1287	354747,07	1319771,02	Картометрический метод	2,50	-
1288	354747,77	1319779,27	Картометрический метод	2,50	-
1289	354748,46	1319787,34	Картометрический метод	2,50	-
1290	354750,61	1319805,01	Картометрический метод	2,50	-
1291	354752,9	1319822,16	Картометрический метод	2,50	-
1292	354755,82	1319835,21	Картометрический метод	2,50	-
1293	354757,94	1319849,66	Картометрический метод	2,50	-

Сведения о местоположении границ объекта					
1294	354757,94	1319853,99	Картометрический метод	2,50	-
1295	354761,19	1319853,66	Картометрический метод	2,50	-
1296	354866,99	1319844,97	Картометрический метод	2,50	-
1297	354865,18	1319824,04	Картометрический метод	2,50	-
1298	354872,43	1319823,16	Картометрический метод	2,50	-
1299	354931,31	1319815,99	Картометрический метод	2,50	-
1300	354928,62	1319793,84	Картометрический метод	2,50	-
1301	354990,66	1319786,29	Картометрический метод	2,50	-
1302	354993,35	1319808,44	Картометрический метод	2,50	-
1303	354995,93	1319829,8	Картометрический метод	2,50	-
1304	354998,53	1319851,13	Картометрический метод	2,50	-
1305	355001,13	1319872,48	Картометрический метод	2,50	-
1306	355003,73	1319893,82	Картометрический метод	2,50	-
1307	355006,33	1319915,15	Картометрический метод	2,50	-
914	355008,93	1319936,5	Картометрический метод	2,50	-
1308	354309,75	1319817,35	Картометрический метод	2,50	-
1309	354312,74	1319836,63	Картометрический метод	2,50	-
1310	354314,64	1319848,87	Картометрический метод	2,50	-
1311	354320,8	1319888,3	Картометрический метод	2,50	-
1312	354251,91	1319894,08	Картометрический метод	2,50	-
1313	354249,63	1319866,63	Картометрический метод	2,50	-
1314	354248,44	1319846,46	Картометрический метод	2,50	-
1315	354248,42	1319841,16	Картометрический метод	2,50	-
1316	354248,71	1319816,36	Картометрический метод	2,50	-
1317	354245,5	1319810,25	Картометрический метод	2,50	-
1318	354254,43	1319810,1	Картометрический метод	2,50	-
1319	354284,3	1319811,38	Картометрический метод	2,50	-
1320	354288,68	1319815,54	Картометрический метод	2,50	-
1321	354294,68	1319815,8	Картометрический метод	2,50	-
1308	354309,75	1319817,35	Картометрический метод	2,50	-
1322	354361,7	1319985,91	Картометрический метод	2,50	-
1323	354361,72	1319997,48	Картометрический метод	2,50	-
1324	354361,75	1320006,48	Картометрический метод	2,50	-
1325	354361,68	1320043,2	Картометрический метод	2,50	-
1326	354361,84	1320063,6	Картометрический метод	2,50	-
1327	354344,04	1320063,48	Картометрический метод	2,50	-
1328	354340,62	1320065,02	Картометрический метод	2,50	-
1329	354315,04	1320066,01	Картометрический метод	2,50	-
1330	354315,48	1320086,23	Картометрический метод	2,50	-
1331	354296,9	1320087,02	Картометрический метод	2,50	-
1332	354273,92	1320088,03	Картометрический метод	2,50	-
1333	354273,8	1320089,32	Картометрический метод	2,50	-
1334	354262,71	1320089,71	Картометрический метод	2,50	-
1335	354261,22	1320088,21	Картометрический метод	2,50	-
1336	354248,23	1320088,73	Картометрический метод	2,50	-
1337	354248,06	1320088,73	Картометрический метод	2,50	-
1338	354246,06	1320091,6	Картометрический метод	2,50	-
1339	354231,29	1320092,55	Картометрический метод	2,50	-
1340	354230,77	1320094,43	Картометрический метод	2,50	-

Сведения о местоположении границ объекта					
1341	354213,47	1320098,62	Картометрический метод	2,50	-
1342	354211,74	1320092,97	Картометрический метод	2,50	-
1343	354190,3	1320096,93	Картометрический метод	2,50	-
1344	354175,65	1320097,86	Картометрический метод	2,50	-
1345	354174,04	1320072,17	Картометрический метод	2,50	-
1346	354170,81	1320050,59	Картометрический метод	2,50	-
1347	354169,01	1320022,85	Картометрический метод	2,50	-
1348	354181,58	1320022,05	Картометрический метод	2,50	-
1349	354181,62	1320022,65	Картометрический метод	2,50	-
1350	354184,02	1320024,09	Картометрический метод	2,50	-
1351	354184,04	1320024,49	Картометрический метод	2,50	-
1352	354220,25	1320024,52	Картометрический метод	2,50	-
1353	354224,75	1320022,34	Картометрический метод	2,50	-
1354	354224,37	1320009,95	Картометрический метод	2,50	-
1355	354265,95	1320008,76	Картометрический метод	2,50	-
1356	354265,28	1319995,04	Картометрический метод	2,50	-
1357	354313,29	1319993,15	Картометрический метод	2,50	-
1358	354313,25	1319989,64	Картометрический метод	2,50	-
1359	354343,82	1319986,86	Картометрический метод	2,50	-
1360	354352,81	1319986,38	Картометрический метод	2,50	-
1322	354361,7	1319985,91	Картометрический метод	2,50	-
1361	354344,74	1320295,44	Картометрический метод	2,50	-
1362	354345,49	1320316,83	Картометрический метод	2,50	-
1363	354316,51	1320317,84	Картометрический метод	2,50	-
1364	354315,8	1320297,7	Картометрический метод	2,50	-
1361	354344,74	1320295,44	Картометрический метод	2,50	-
1365	354211,99	1320262,07	Картометрический метод	2,50	-
1366	354213,31	1320275,87	Картометрический метод	2,50	-
1367	354214,05	1320286,02	Картометрический метод	2,50	-
1368	354192,31	1320287,67	Картометрический метод	2,50	-
1369	354190,55	1320264,45	Картометрический метод	2,50	-
1370	354209,45	1320261,71	Картометрический метод	2,50	-
1371	354209,5	1320262,3	Картометрический метод	2,50	-
1365	354211,99	1320262,07	Картометрический метод	2,50	-
ЗУ1(5)					
1372	355073,39	1319956,68	Картометрический метод	2,50	-
1373	355081,65	1319977,11	Картометрический метод	2,50	-
1374	355090,82	1319999,82	Картометрический метод	2,50	-
1375	355099,17	1320020,26	Картометрический метод	2,50	-
1376	355106,77	1320038,97	Картометрический метод	2,50	-
1377	355115,59	1320061,29	Картометрический метод	2,50	-
1378	355121,89	1320089,9	Картометрический метод	2,50	-
1379	355089,46	1320093,92	Картометрический метод	2,50	-
1380	355032,86	1320100,9	Картометрический метод	2,50	-
1381	355030,46	1320074,82	Картометрический метод	2,50	-
1382	355028,06	1320048,72	Картометрический метод	2,50	-
1383	355026,27	1320029,29	Картометрический метод	2,50	-
1384	355024,31	1320007,97	Картометрический метод	2,50	-
1385	355022,13	1319984,46	Картометрический метод	2,50	-

Сведения о местоположении границ объекта					
1386	355019,94	1319960,5	Картометрический метод	2,50	-
1372	355073,39	1319956,68	Картометрический метод	2,50	-
ЗУ1(6)					
1387	355218,64	1320193,18	Картометрический метод	2,50	-
1388	355170,54	1320201,55	Картометрический метод	2,50	-
1389	355151,46	1320198,8	Картометрический метод	2,50	-
1390	355135,34	1320200,46	Картометрический метод	2,50	-
1391	355120,71	1320202,12	Картометрический метод	2,50	-
1392	355104,64	1320204,13	Картометрический метод	2,50	-
1393	355104,22	1320200,61	Картометрический метод	2,50	-
1394	355101,03	1320173,54	Картометрический метод	2,50	-
1395	355113,43	1320171,97	Картометрический метод	2,50	-
1396	355100,79	1320100,66	Картометрический метод	2,50	-
1397	355123,09	1320096,78	Картометрический метод	2,50	-
1398	355125,97	1320097,22	Картометрический метод	2,50	-
1399	355126,89	1320101,33	Картометрический метод	2,50	-
1400	355142,23	1320169,97	Картометрический метод	2,50	-
1401	355146,32	1320180,85	Картометрический метод	2,50	-
1402	355149,31	1320180,63	Картометрический метод	2,50	-
1403	355160,42	1320179,81	Картометрический метод	2,50	-
1404	355166,81	1320183,36	Картометрический метод	2,50	-
1405	355166,77	1320184,63	Картометрический метод	2,50	-
1406	355189,36	1320176,69	Картометрический метод	2,50	-
1407	355187,42	1320170,86	Картометрический метод	2,50	-
1408	355197,17	1320166,73	Картометрический метод	2,50	-
1409	355194,65	1320158,69	Картометрический метод	2,50	-
1410	355201,57	1320156,26	Картометрический метод	2,50	-
1387	355218,64	1320193,18	Картометрический метод	2,50	-
ЗУ1(7)					
1411	355168,2	1320224,43	Картометрический метод	2,50	-
1412	355174,94	1320268,87	Картометрический метод	2,50	-
1413	355186	1320342,55	Картометрический метод	2,50	-
1414	355190,7	1320409,76	Картометрический метод	2,50	-
1415	355192,52	1320459,69	Картометрический метод	2,50	-
1416	355192,08	1320475,63	Картометрический метод	2,50	-
1417	355189,75	1320491,38	Картометрический метод	2,50	-
1418	355186,6	1320501,81	Картометрический метод	2,50	-
1419	355184,17	1320509,39	Картометрический метод	2,50	-
1420	355182,26	1320519,07	Картометрический метод	2,50	-
1421	355180,11	1320529,13	Картометрический метод	2,50	-
1422	355178,91	1320534,97	Картометрический метод	2,50	-
1423	355168,02	1320551,44	Картометрический метод	2,50	-
1424	355164,74	1320559,64	Картометрический метод	2,50	-
1425	355161,79	1320564,31	Картометрический метод	2,50	-
1426	355153,03	1320586,88	Картометрический метод	2,50	-
1427	355152,07	1320592,59	Картометрический метод	2,50	-
1428	355146,22	1320607,14	Картометрический метод	2,50	-
1429	355138,65	1320622,44	Картометрический метод	2,50	-
1430	355129,39	1320639,91	Картометрический метод	2,50	-
1431	355118,11	1320656,14	Картометрический метод	2,50	-
1432	355109,63	1320666,36	Картометрический метод	2,50	-

Сведения о местоположении границ объекта					
1433	355102,17	1320679,36	Картометрический метод	2,50	-
1434	355094,8	1320692,86	Картометрический метод	2,50	-
1435	355080,02	1320716,4	Картометрический метод	2,50	-
1436	355071,79	1320727,86	Картометрический метод	2,50	-
1437	355058	1320741,6	Картометрический метод	2,50	-
1438	355060,75	1320760,11	Картометрический метод	2,50	-
1439	355061,76	1320769,22	Картометрический метод	2,50	-
1440	355056,2	1320779,74	Картометрический метод	2,50	-
1441	355053,06	1320783,83	Картометрический метод	2,50	-
1442	355051,14	1320785,09	Картометрический метод	2,50	-
1443	355052,3	1320794,22	Картометрический метод	2,50	-
1444	355002,62	1320830,83	Картометрический метод	2,50	-
1445	354997,91	1320836,28	Картометрический метод	2,50	-
1446	354996,59	1320841,16	Картометрический метод	2,50	-
1447	354985,62	1320843,89	Картометрический метод	2,50	-
1448	354982,45	1320845,52	Картометрический метод	2,50	-
1449	354979,62	1320849,51	Картометрический метод	2,50	-
1450	354976,95	1320856,59	Картометрический метод	2,50	-
1451	354975,61	1320859,51	Картометрический метод	2,50	-
1452	354971,48	1320865,62	Картометрический метод	2,50	-
1453	354965,66	1320869,28	Картометрический метод	2,50	-
1454	354942,85	1320888,34	Картометрический метод	2,50	-
1455	354935,99	1320892,75	Картометрический метод	2,50	-
1456	354919,65	1320906,27	Картометрический метод	2,50	-
1457	354897,97	1320913,03	Картометрический метод	2,50	-
1458	354884,26	1320922,33	Картометрический метод	2,50	-
1459	354877,69	1320927,58	Картометрический метод	2,50	-
1460	354869,51	1320932,28	Картометрический метод	2,50	-
1461	354855,05	1320932,28	Картометрический метод	2,50	-
1462	354826,25	1320942,98	Картометрический метод	2,50	-
1463	354821,04	1320944,48	Картометрический метод	2,50	-
1464	354815,97	1320947,57	Картометрический метод	2,50	-
1465	354806,42	1320953,55	Картометрический метод	2,50	-
1466	354787,53	1320965,59	Картометрический метод	2,50	-
1467	354776,04	1320971,99	Картометрический метод	2,50	-
1468	354758,55	1320982,15	Картометрический метод	2,50	-
1469	354752,94	1320986,67	Картометрический метод	2,50	-
1470	354748,77	1320989,94	Картометрический метод	2,50	-
1471	354753,14	1320997,22	Картометрический метод	2,50	-
1472	354737,21	1321005,6	Картометрический метод	2,50	-
1473	354735,72	1320998,45	Картометрический метод	2,50	-
1474	354723,56	1321005,85	Картометрический метод	2,50	-
1475	354721,64	1321007,09	Картометрический метод	2,50	-
1476	354722,04	1321012,75	Картометрический метод	2,50	-
1477	354721,81	1321012,79	Картометрический метод	2,50	-
1478	354720,4	1321014,21	Картометрический метод	2,50	-
1479	354711,57	1321022,05	Картометрический метод	2,50	-
1480	354700,1	1321035,11	Картометрический метод	2,50	-
1481	354689,2	1321043,53	Картометрический метод	2,50	-
1482	354684,1	1321066,8	Картометрический метод	2,50	-
1483	354679,83	1321069,45	Картометрический метод	2,50	-

Сведения о местоположении границ объекта					
1484	354674,32	1321062,2	Картометрический метод	2,50	-
1485	354653,49	1321060,31	Картометрический метод	2,50	-
1486	354648,13	1321055,39	Картометрический метод	2,50	-
1487	354643,54	1320992,65	Картометрический метод	2,50	-
1488	354611,67	1320993,75	Картометрический метод	2,50	-
1489	354610,52	1320975,29	Картометрический метод	2,50	-
1490	354610,4	1320973,29	Картометрический метод	2,50	-
1491	354582,76	1320975,02	Картометрический метод	2,50	-
1492	354566,39	1320976,04	Картометрический метод	2,50	-
1493	354565,19	1320976,12	Картометрический метод	2,50	-
1494	354565,66	1320985,01	Картометрический метод	2,50	-
1495	354535,26	1320987,43	Картометрический метод	2,50	-
1496	354535,23	1320992,03	Картометрический метод	2,50	-
1497	354493	1320996,8	Картометрический метод	2,50	-
1498	354492	1320989,06	Картометрический метод	2,50	-
1499	354491,57	1320983,98	Картометрический метод	2,50	-
1500	354491,5	1320983,03	Картометрический метод	2,50	-
1501	354490,79	1320974,16	Картометрический метод	2,50	-
1502	354488,99	1320965,18	Картометрический метод	2,50	-
1503	354486,77	1320951,85	Картометрический метод	2,50	-
1504	354486,88	1320951,85	Картометрический метод	2,50	-
1505	354486,36	1320943,88	Картометрический метод	2,50	-
1506	354485,58	1320937,67	Картометрический метод	2,50	-
1507	354484,8	1320931,47	Картометрический метод	2,50	-
1508	354483,64	1320919,83	Картометрический метод	2,50	-
1509	354482,36	1320910,43	Картометрический метод	2,50	-
1510	354479,98	1320891,2	Картометрический метод	2,50	-
1511	354479,36	1320886,21	Картометрический метод	2,50	-
1512	354479,27	1320885,48	Картометрический метод	2,50	-
1513	354479,65	1320875,85	Картометрический метод	2,50	-
1514	354478,6	1320860,08	Картометрический метод	2,50	-
1515	354477,54	1320845,47	Картометрический метод	2,50	-
1516	354477,16	1320830,52	Картометрический метод	2,50	-
1517	354475,09	1320794,13	Картометрический метод	2,50	-
1518	354474,51	1320784	Картометрический метод	2,50	-
1519	354473,61	1320768,97	Картометрический метод	2,50	-
1520	354472,7	1320753,95	Картометрический метод	2,50	-
1521	354467,4	1320701,82	Картометрический метод	2,50	-
1522	354466,71	1320694,95	Картометрический метод	2,50	-
1523	354463,6	1320673,66	Картометрический метод	2,50	-
1524	354461,67	1320652,25	Картометрический метод	2,50	-
1525	354460,75	1320638,88	Картометрический метод	2,50	-
1526	354458,65	1320617,63	Картометрический метод	2,50	-
1527	354458,37	1320609,72	Картометрический метод	2,50	-
1528	354620,01	1320596,52	Картометрический метод	2,50	-
1529	354607,36	1320446,18	Картометрический метод	2,50	-
1530	354444,68	1320454,19	Картометрический метод	2,50	-
1531	354444,27	1320447,67	Картометрический метод	2,50	-
1532	354443,76	1320436,98	Картометрический метод	2,50	-
1533	354443,26	1320423,79	Картометрический метод	2,50	-
1534	354441,89	1320398,53	Картометрический метод	2,50	-

Сведения о местоположении границ объекта					
1535	354439,88	1320380,72	Картометрический метод	2,50	-
1536	354439,27	1320370,04	Картометрический метод	2,50	-
1537	354438,43	1320358,92	Картометрический метод	2,50	-
1538	354437,87	1320354,77	Картометрический метод	2,50	-
1539	354436,89	1320340,9	Картометрический метод	2,50	-
1540	354435,21	1320323,68	Картометрический метод	2,50	-
1541	354433,34	1320298,05	Картометрический метод	2,50	-
1542	354433,16	1320295,56	Картометрический метод	2,50	-
1543	354432,68	1320288,97	Картометрический метод	2,50	-
1544	354433,52	1320286,29	Картометрический метод	2,50	-
1545	354449,82	1320286,43	Картометрический метод	2,50	-
1546	354466,68	1320285,37	Картометрический метод	2,50	-
1547	354478,66	1320284,62	Картометрический метод	2,50	-
1548	354491,73	1320283,81	Картометрический метод	2,50	-
1549	354506,8	1320282,94	Картометрический метод	2,50	-
1550	354506,76	1320282,44	Картометрический метод	2,50	-
1551	354522,75	1320281,76	Картометрический метод	2,50	-
1552	354522,78	1320282,26	Картометрический метод	2,50	-
1553	354536,57	1320281,67	Картометрический метод	2,50	-
1554	354557,32	1320280,28	Картометрический метод	2,50	-
1555	354630,47	1320272,89	Картометрический метод	2,50	-
1556	354635,05	1320272,42	Картометрический метод	2,50	-
1557	354649,68	1320270,94	Картометрический метод	2,50	-
1558	354730,2	1320264,85	Картометрический метод	2,50	-
1559	354744,48	1320263,47	Картометрический метод	2,50	-
1560	354764,33	1320261,58	Картометрический метод	2,50	-
1561	354778,91	1320259,71	Картометрический метод	2,50	-
1562	354778,91	1320259,7	Картометрический метод	2,50	-
1563	354797,47	1320258,42	Картометрический метод	2,50	-
1564	354807,61	1320257,98	Картометрический метод	2,50	-
1565	354817,76	1320257,47	Картометрический метод	2,50	-
1566	354817,79	1320257,67	Картометрический метод	2,50	-
1567	354831,22	1320257,13	Картометрический метод	2,50	-
1568	354839,61	1320256,73	Картометрический метод	2,50	-
1569	354861,46	1320253,08	Картометрический метод	2,50	-
1570	354894,62	1320251,03	Картометрический метод	2,50	-
1571	354922,46	1320249,49	Картометрический метод	2,50	-
1572	354956,5	1320246,1	Картометрический метод	2,50	-
1573	354977,65	1320243,99	Картометрический метод	2,50	-
1574	354990,91	1320242,54	Картометрический метод	2,50	-
1575	354999,78	1320241,72	Картометрический метод	2,50	-
1576	355011,95	1320240,82	Картометрический метод	2,50	-
1577	355020,68	1320240,17	Картометрический метод	2,50	-
1578	355021,67	1320266,75	Картометрический метод	2,50	-
1579	355021,91	1320273,25	Картометрический метод	2,50	-
1580	355012,19	1320274,09	Картометрический метод	2,50	-
1581	355012,02	1320272,2	Картометрический метод	2,50	-
1582	355004,22	1320272,32	Картометрический метод	2,50	-
1583	355005,15	1320282,31	Картометрический метод	2,50	-
1584	355054,09	1320279,97	Картометрический метод	2,50	-
1585	355052,8	1320265,38	Картометрический метод	2,50	-

Сведения о местоположении границ объекта					
1586	355050,1	1320238,01	Картометрический метод	2,50	-
1587	355069,51	1320235,66	Картометрический метод	2,50	-
1588	355096,14	1320232,72	Картометрический метод	2,50	-
1589	355118,4	1320230,21	Картометрический метод	2,50	-
1590	355139,77	1320227,81	Картометрический метод	2,50	-
1591	355163,18	1320225,34	Картометрический метод	2,50	-
1411	355168,2	1320224,43	Картометрический метод	2,50	-
1592	354842,8	1320509,9	Картометрический метод	2,50	-
1593	354850,78	1320577,84	Картометрический метод	2,50	-
1594	354851,75	1320621,12	Картометрический метод	2,50	-
1595	354834,39	1320619,94	Картометрический метод	2,50	-
1596	354799,21	1320623,46	Картометрический метод	2,50	-
1597	354797,52	1320602,93	Картометрический метод	2,50	-
1598	354804,55	1320602,35	Картометрический метод	2,50	-
1599	354803,56	1320589,08	Картометрический метод	2,50	-
1600	354796,43	1320589,67	Картометрический метод	2,50	-
1601	354792,55	1320542,47	Картометрический метод	2,50	-
1602	354790,21	1320514,66	Картометрический метод	2,50	-
1603	354817,65	1320512,17	Картометрический метод	2,50	-
1592	354842,8	1320509,9	Картометрический метод	2,50	-
ЗУ1(8)					
1604	355286,23	1320739,24	Картометрический метод	2,50	-
1605	355144,85	1320988,52	Картометрический метод	2,50	-
1606	355129,44	1321075	Картометрический метод	2,50	-
1607	355053,32	1321502,17	Картометрический метод	2,50	-
1608	355045,66	1321506,05	Картометрический метод	2,50	-
1609	355035,99	1321509,05	Картометрический метод	2,50	-
1610	355023,35	1321509,73	Картометрический метод	2,50	-
1611	355005,72	1321511,04	Картометрический метод	2,50	-
1612	354959,26	1321513,8	Картометрический метод	2,50	-
1613	354949,08	1321516,11	Картометрический метод	2,50	-
1614	354951,16	1321528,24	Картометрический метод	2,50	-
1615	354911,78	1321535,27	Картометрический метод	2,50	-
1616	354910,42	1321527,37	Картометрический метод	2,50	-
1617	354901,62	1321531,6	Картометрический метод	2,50	-
1618	354899,47	1321506,68	Картометрический метод	2,50	-
1619	354899,47	1321506,53	Картометрический метод	2,50	-
1620	354712,45	1321517,53	Картометрический метод	2,50	-
1621	354668,46	1321530,97	Картометрический метод	2,50	-
1622	354680,26	1321557,88	Картометрический метод	2,50	-
1623	354681,92	1321563,23	Картометрический метод	2,50	-
1624	354683,07	1321562,9	Картометрический метод	2,50	-
1625	354684,91	1321569,45	Картометрический метод	2,50	-
1626	354691,65	1321567,56	Картометрический метод	2,50	-
1627	354695,25	1321580,39	Картометрический метод	2,50	-
1628	354696,26	1321580,11	Картометрический метод	2,50	-
1629	354702,19	1321599,31	Картометрический метод	2,50	-
1630	354705,53	1321610,11	Картометрический метод	2,50	-
1631	354710,48	1321626,16	Картометрический метод	2,50	-
1632	354711,65	1321629,98	Картометрический метод	2,50	-

Сведения о местоположении границ объекта					
1633	354715,83	1321643,61	Картометрический метод	2,50	-
1634	354707,81	1321646,08	Картометрический метод	2,50	-
1635	354704,94	1321646,96	Картометрический метод	2,50	-
1636	354667,38	1321658,52	Картометрический метод	2,50	-
1637	354657,23	1321661,64	Картометрический метод	2,50	-
1638	354655,22	1321655,71	Картометрический метод	2,50	-
1639	354652,9	1321650,17	Картометрический метод	2,50	-
1640	354612,68	1321554,27	Картометрический метод	2,50	-
1641	354539,83	1321387,79	Картометрический метод	2,50	-
1642	354489,75	1321283,02	Картометрический метод	2,50	-
1643	354495,85	1321276,08	Картометрический метод	2,50	-
1644	354550,53	1321222,64	Картометрический метод	2,50	-
1645	354633,34	1321146,94	Картометрический метод	2,50	-
1646	354637,73	1321142,93	Картометрический метод	2,50	-
1647	354676,51	1321112,2	Картометрический метод	2,50	-
1648	354698,94	1321094,6	Картометрический метод	2,50	-
1649	354702,88	1321091,51	Картометрический метод	2,50	-
1650	354720,1	1321078	Картометрический метод	2,50	-
1651	354768,73	1321051,36	Картометрический метод	2,50	-
1652	354959,78	1320944,97	Картометрический метод	2,50	-
1653	355005,81	1320915,23	Картометрический метод	2,50	-
1654	355049,89	1320884,06	Картометрический метод	2,50	-
1655	355126,41	1320806,58	Картометрический метод	2,50	-
1656	355142,16	1320786,8	Картометрический метод	2,50	-
1657	355163,52	1320763,46	Картометрический метод	2,50	-
1658	355194,43	1320715,78	Картометрический метод	2,50	-
1659	355205,34	1320694,77	Картометрический метод	2,50	-
1604	355286,23	1320739,24	Картометрический метод	2,50	-
ЗУ1(9)					
1660	354873,27	1321520,57	Картометрический метод	2,50	-
1661	354879,44	1321544,8	Картометрический метод	2,50	-
1662	354885,61	1321569,03	Картометрический метод	2,50	-
1663	354846,85	1321578,91	Картометрический метод	2,50	-
1664	354840,68	1321554,68	Картометрический метод	2,50	-
1665	354834,51	1321530,45	Картометрический метод	2,50	-
1660	354873,27	1321520,57	Картометрический метод	2,50	-
ЗУ1(10)					
1666	354677,01	1322112,4	Картометрический метод	2,50	-
1667	354708,95	1322125,38	Картометрический метод	2,50	-
1668	354742,63	1322113,38	Картометрический метод	2,50	-
1669	354771,05	1322103,78	Картометрический метод	2,50	-
1670	354783,54	1322100,23	Картометрический метод	2,50	-
1671	354883,04	1322397,55	Картометрический метод	2,50	-
1672	354917,88	1322515,42	Картометрический метод	2,50	-
1673	354912,01	1322517,77	Картометрический метод	2,50	-
1674	354899,94	1322521,73	Картометрический метод	2,50	-
1675	354898,86	1322526,28	Картометрический метод	2,50	-
1676	354861,51	1322538,17	Картометрический метод	2,50	-
1677	354864,83	1322546,53	Картометрический метод	2,50	-
1678	354869,13	1322557,84	Картометрический метод	2,50	-
1679	354873,76	1322569,99	Картометрический метод	2,50	-

Сведения о местоположении границ объекта					
1680	354878,27	1322581,86	Картометрический метод	2,50	-
1681	354882,77	1322593,68	Картометрический метод	2,50	-
1682	354887,43	1322605,92	Картометрический метод	2,50	-
1683	354891,85	1322617,56	Картометрический метод	2,50	-
1684	354896,76	1322630,46	Картометрический метод	2,50	-
1685	354845,5	1322649,9	Картометрический метод	2,50	-
1686	354840,7	1322636,54	Картометрический метод	2,50	-
1687	354836,44	1322624,68	Картометрический метод	2,50	-
1688	354832,21	1322612,92	Картометрический метод	2,50	-
1689	354828,09	1322601,44	Картометрический метод	2,50	-
1690	354823,75	1322589,34	Картометрический метод	2,50	-
1691	354819,4	1322577,25	Картометрический метод	2,50	-
1692	354818,48	1322573,97	Картометрический метод	2,50	-
1693	354815,09	1322565,53	Картометрический метод	2,50	-
1694	354810,58	1322554,3	Картометрический метод	2,50	-
1695	354805,93	1322542,7	Картометрический метод	2,50	-
1696	354801,17	1322530,84	Картометрический метод	2,50	-
1697	354796,56	1322519,33	Картометрический метод	2,50	-
1698	354790,76	1322521,65	Картометрический метод	2,50	-
1699	354784,45	1322503,1	Картометрический метод	2,50	-
1700	354788,06	1322493,77	Картометрический метод	2,50	-
1701	354790,9	1322482,43	Картометрический метод	2,50	-
1702	354789,35	1322477,21	Картометрический метод	2,50	-
1703	354786,68	1322468,67	Картометрический метод	2,50	-
1704	354782,99	1322456,83	Картометрический метод	2,50	-
1705	354778,85	1322445,14	Картометрический метод	2,50	-
1706	354772,05	1322447,5	Картометрический метод	2,50	-
1707	354767,91	1322435,6	Картометрический метод	2,50	-
1708	354764,13	1322424,56	Картометрический метод	2,50	-
1709	354759,99	1322412,66	Картометрический метод	2,50	-
1710	354766,64	1322410,21	Картометрический метод	2,50	-
1711	354762,47	1322398,96	Картометрический метод	2,50	-
1712	354758,4	1322387,57	Картометрический метод	2,50	-
1713	354754,11	1322375,51	Картометрический метод	2,50	-
1714	354749,97	1322363,87	Картометрический метод	2,50	-
1715	354721,21	1322258,46	Картометрический метод	2,50	-
1716	354675,2	1322114,12	Картометрический метод	2,50	-
1666	354677,01	1322112,4	Картометрический метод	2,50	-
ЗУ1(11)					
1717	354671,76	1321766,83	Картометрический метод	2,50	-
1718	354686,35	1321809,92	Картометрический метод	2,50	-
1719	354672,55	1321814,87	Картометрический метод	2,50	-
1720	354667,45	1321816,99	Картометрический метод	2,50	-
1721	354644,37	1321826,6	Картометрический метод	2,50	-
1722	354641,14	1321827,95	Картометрический метод	2,50	-
1723	354630,36	1321802,08	Картометрический метод	2,50	-
1724	354630,83	1321784,38	Картометрический метод	2,50	-
1725	354653,34	1321773,24	Картометрический метод	2,50	-
1717	354671,76	1321766,83	Картометрический метод	2,50	-
ЗУ1(12)					
1726	354250,48	1322306,61	Картометрический метод	2,50	-

Сведения о местоположении границ объекта					
1727	354252,15	1322311,59	Картометрический метод	2,50	-
1728	354259,03	1322309,62	Картометрический метод	2,50	-
1729	354260,44	1322309,21	Картометрический метод	2,50	-
1730	354271,16	1322342,81	Картометрический метод	2,50	-
1731	354235,59	1322354,33	Картометрический метод	2,50	-
1732	354306,64	1322583,24	Картометрический метод	2,50	-
1733	354324,33	1322634,52	Картометрический метод	2,50	-
1734	354288,45	1322644,45	Картометрический метод	2,50	-
1735	354250,15	1322659,68	Картометрический метод	2,50	-
1736	354245,19	1322703,84	Картометрический метод	2,50	-
1737	354245,96	1322711,88	Картометрический метод	2,50	-
1738	354240,29	1322722,57	Картометрический метод	2,50	-
1739	354242,18	1322734,83	Картометрический метод	2,50	-
1740	354240,09	1322737,51	Картометрический метод	2,50	-
1741	354186,5	1322744,14	Картометрический метод	2,50	-
1742	354187,12	1322749,1	Картометрический метод	2,50	-
1743	354183,15	1322749,59	Картометрический метод	2,50	-
1744	354179,18	1322750,08	Картометрический метод	2,50	-
1745	354178,56	1322745,12	Картометрический метод	2,50	-
1746	354160,7	1322747,33	Картометрический метод	2,50	-
1747	354151,09	1322748,84	Картометрический метод	2,50	-
1748	354153,2	1322727	Картометрический метод	2,50	-
1749	354164,47	1322617,27	Картометрический метод	2,50	-
1750	354166,5	1322595,46	Картометрический метод	2,50	-
1751	354171,62	1322540,57	Картометрический метод	2,50	-
1752	354172,45	1322531,7	Картометрический метод	2,50	-
1753	354174,87	1322440,08	Картометрический метод	2,50	-
1754	354174,88	1322429,36	Картометрический метод	2,50	-
1755	354174,99	1322354,01	Картометрический метод	2,50	-
1756	354174,26	1322343,28	Картометрический метод	2,50	-
1757	354184,36	1322342,52	Картометрический метод	2,50	-
1758	354216,23	1322337,52	Картометрический метод	2,50	-
1759	354217,86	1322338,68	Картометрический метод	2,50	-
1760	354234,57	1322335,63	Картометрический метод	2,50	-
1761	354229,37	1322310,73	Картометрический метод	2,50	-
1726	354250,48	1322306,61	Картометрический метод	2,50	-
ЗУ1(13)					
1762	355168,64	1322540,18	Картометрический метод	2,50	-
1763	355157,08	1322627,15	Картометрический метод	2,50	-
1764	355172,7	1322677,36	Картометрический метод	2,50	-
1765	355168,86	1322700,6	Картометрический метод	2,50	-
1766	355184,86	1322734,65	Картометрический метод	2,50	-
1767	355176,13	1322799,04	Картометрический метод	2,50	-
1768	355230,22	1322883,32	Картометрический метод	2,50	-
1769	355230,46	1322887,88	Картометрический метод	2,50	-
1770	355231,09	1322904	Картометрический метод	2,50	-
1771	355078,74	1322785,3	Картометрический метод	2,50	-
1772	355076,5	1322787,13	Картометрический метод	2,50	-
1773	355069,37	1322777,3	Картометрический метод	2,50	-
1774	355067,06	1322774,12	Картометрический метод	2,50	-
1775	354977,12	1322645,17	Картометрический метод	2,50	-

Сведения о местоположении границ объекта					
1776	354948,82	1322548,13	Картометрический метод	2,50	-
1777	354971,72	1322540,72	Картометрический метод	2,50	-
1778	354975,52	1322539,49	Картометрический метод	2,50	-
1779	355037,02	1322519,62	Картометрический метод	2,50	-
1762	355168,64	1322540,18	Картометрический метод	2,50	-
ЗУ1(14)					
1780	354315,98	1321477,19	Картометрический метод	2,50	-
1781	354361,04	1321513,29	Картометрический метод	2,50	-
1782	354361,04	1321518,52	Картометрический метод	2,50	-
1783	354284,99	1321523,46	Картометрический метод	2,50	-
1784	354284,65	1321530,28	Картометрический метод	2,50	-
1785	354287,7	1321557,01	Картометрический метод	2,50	-
1786	354293,05	1321599,67	Картометрический метод	2,50	-
1787	354297,87	1321631,92	Картометрический метод	2,50	-
1788	354300,2	1321650,07	Картометрический метод	2,50	-
1789	354306,43	1321706,27	Картометрический метод	2,50	-
1790	354249,45	1321670,9	Картометрический метод	2,50	-
1791	354274,36	1321548,2	Картометрический метод	2,50	-
1792	354280,15	1321531,23	Картометрический метод	2,50	-
1793	354300,08	1321495,6	Картометрический метод	2,50	-
1794	354311,1	1321478,95	Картометрический метод	2,50	-
1780	354315,98	1321477,19	Картометрический метод	2,50	-
ЗУ1(15)					
1795	354317,6	1321853,92	Картометрический метод	2,50	-
1796	354317,85	1321855,99	Картометрический метод	2,50	-
1797	354324,28	1321881,49	Картометрический метод	2,50	-
1798	354324,76	1321883,43	Картометрический метод	2,50	-
1799	354330,96	1321908,06	Картометрический метод	2,50	-
1800	354332,41	1321907,02	Картометрический метод	2,50	-
1801	354339,42	1321935,7	Картометрический метод	2,50	-
1802	354340,65	1321940,74	Картометрический метод	2,50	-
1803	354341,95	1321940,24	Картометрический метод	2,50	-
1804	354346,08	1321951,08	Картометрический метод	2,50	-
1805	354346,6	1321954,54	Картометрический метод	2,50	-
1806	354343,74	1321954,97	Картометрический метод	2,50	-
1807	354343,42	1321956,13	Картометрический метод	2,50	-
1808	354340,11	1321967,97	Картометрический метод	2,50	-
1809	354326,59	1321979,86	Картометрический метод	2,50	-
1810	354316,7	1321985,33	Картометрический метод	2,50	-
1811	354306,02	1321966,55	Картометрический метод	2,50	-
1812	354300,19	1321967,97	Картометрический метод	2,50	-
1813	354264,76	1321984,58	Картометрический метод	2,50	-
1814	354261,4	1321984,02	Картометрический метод	2,50	-
1815	354225,48	1321936,88	Картометрический метод	2,50	-
1816	354219,87	1321909,89	Картометрический метод	2,50	-
1817	354239,64	1321863,56	Картометрический метод	2,50	-
1818	354258,07	1321855,26	Картометрический метод	2,50	-
1819	354276,85	1321850,89	Картометрический метод	2,50	-
1820	354277,69	1321858,35	Картометрический метод	2,50	-
1821	354316,03	1321854,16	Картометрический метод	2,50	-
1795	354317,6	1321853,92	Картометрический метод	2,50	-

Сведения о местоположении границ объекта					
ЗУ1(16)					
1822	354431,86	1322290,43	Картометрический метод	2,50	-
1823	354438,67	1322310,12	Картометрический метод	2,50	-
1824	354445,34	1322327,95	Картометрический метод	2,50	-
1825	354446,26	1322330,62	Картометрический метод	2,50	-
1826	354468,56	1322417,75	Картометрический метод	2,50	-
1827	354480,51	1322457,02	Картометрический метод	2,50	-
1828	354482,77	1322464,45	Картометрический метод	2,50	-
1829	354441,15	1322478,47	Картометрический метод	2,50	-
1830	354360,16	1322210,27	Картометрический метод	2,50	-
1831	354368,2	1322209,52	Картометрический метод	2,50	-
1832	354390,27	1322273,88	Картометрический метод	2,50	-
1833	354417,29	1322267,84	Картометрический метод	2,50	-
1834	354421,89	1322289,88	Картометрический метод	2,50	-
1822	354431,86	1322290,43	Картометрический метод	2,50	-
ЗУ1(17)					
1835	354300,21	1322228,81	Картометрический метод	2,50	-
1836	354313,73	1322253,39	Картометрический метод	2,50	-
1837	354323,63	1322285,59	Картометрический метод	2,50	-
1838	354338,92	1322339,07	Картометрический метод	2,50	-
1839	354328,94	1322340,07	Картометрический метод	2,50	-
1840	354336,04	1322370,28	Картометрический метод	2,50	-
1841	354343,62	1322395,26	Картометрический метод	2,50	-
1842	354333,74	1322397,74	Картометрический метод	2,50	-
1843	354324,56	1322373,29	Картометрический метод	2,50	-
1844	354318,46	1322350,05	Картометрический метод	2,50	-
1845	354314,23	1322341,19	Картометрический метод	2,50	-
1846	354281,32	1322263,89	Картометрический метод	2,50	-
1847	354272,59	1322233,19	Картометрический метод	2,50	-
1848	354272,64	1322225,89	Картометрический метод	2,50	-
1849	354259,53	1322178,91	Картометрический метод	2,50	-
1850	354256,66	1322179,74	Картометрический метод	2,50	-
1851	354249,02	1322163,07	Картометрический метод	2,50	-
1852	354242,23	1322132,43	Картометрический метод	2,50	-
1853	354268,5	1322125,53	Картометрический метод	2,50	-
1854	354278,24	1322155,67	Картометрический метод	2,50	-
1835	354300,21	1322228,81	Картометрический метод	2,50	-
ЗУ1(18)					
1855	354141,72	1322851,44	Картометрический метод	2,50	-
1856	354139,5	1322879,17	Картометрический метод	2,50	-
1857	354118,19	1322879,33	Картометрический метод	2,50	-
1858	354074,91	1322880,29	Картометрический метод	2,50	-
1859	353997,75	1322881,96	Картометрический метод	2,50	-
1860	353958,5	1322879,47	Картометрический метод	2,50	-
1861	353958,55	1322839,47	Картометрический метод	2,50	-
1862	353966,75	1322839,47	Картометрический метод	2,50	-
1863	353980,55	1322839,47	Картометрический метод	2,50	-
1864	353997,35	1322839,74	Картометрический метод	2,50	-
1865	354015,05	1322843,15	Картометрический метод	2,50	-
1866	354037,28	1322843,99	Картометрический метод	2,50	-
1867	354039,63	1322844,08	Картометрический метод	2,50	-

Сведения о местоположении границ объекта					
1868	354057,89	1322845,36	Картометрический метод	2,50	-
1869	354071,71	1322846,22	Картометрический метод	2,50	-
1870	354083,24	1322846,93	Картометрический метод	2,50	-
1871	354122,33	1322849,94	Картометрический метод	2,50	-
1872	354131,9	1322850,68	Картометрический метод	2,50	-
1855	354141,72	1322851,44	Картометрический метод	2,50	-
ЗУ1(19)					
1873	354066,34	1321810,47	Картометрический метод	2,50	-
1874	354069,91	1321859,61	Картометрический метод	2,50	-
1875	354071,39	1321891,81	Картометрический метод	2,50	-
1876	354073,77	1321910,87	Картометрический метод	2,50	-
1877	354078,36	1321942,33	Картометрический метод	2,50	-
1878	354081,68	1321982,77	Картометрический метод	2,50	-
1879	354081,68	1321991,17	Картометрический метод	2,50	-
1880	354044,59	1321994,63	Картометрический метод	2,50	-
1881	353971,45	1322000,67	Картометрический метод	2,50	-
1882	353928,74	1322005,15	Картометрический метод	2,50	-
1883	353921,24	1322004,82	Картометрический метод	2,50	-
1884	353908,64	1322004,26	Картометрический метод	2,50	-
1885	353908,64	1322010,25	Картометрический метод	2,50	-
1886	353908,62	1322016,55	Картометрический метод	2,50	-
1887	353906,12	1322016,54	Картометрический метод	2,50	-
1888	353906,1	1322026,54	Картометрический метод	2,50	-
1889	353899,13	1322029,74	Картометрический метод	2,50	-
1890	353870,88	1322030,67	Картометрический метод	2,50	-
1891	353867,03	1322025,62	Картометрический метод	2,50	-
1892	353852,06	1322024,65	Картометрический метод	2,50	-
1893	353851,39	1322016,26	Картометрический метод	2,50	-
1894	353853,36	1322014,7	Картометрический метод	2,50	-
1895	353861,04	1322014,64	Картометрический метод	2,50	-
1896	353871,44	1322002,6	Картометрический метод	2,50	-
1897	353872,08	1321992,08	Картометрический метод	2,50	-
1898	353871,17	1321984,66	Картометрический метод	2,50	-
1899	353871,9	1321977,53	Картометрический метод	2,50	-
1900	353893,41	1321946,62	Картометрический метод	2,50	-
1901	353919,23	1321910,36	Картометрический метод	2,50	-
1902	353909,93	1321910,75	Картометрический метод	2,50	-
1903	353907,49	1321908,36	Картометрический метод	2,50	-
1904	353902,21	1321906,19	Картометрический метод	2,50	-
1905	353890,11	1321902,58	Картометрический метод	2,50	-
1906	353885,89	1321893,13	Картометрический метод	2,50	-
1907	353879,52	1321892,97	Картометрический метод	2,50	-
1908	353874,04	1321893,66	Картометрический метод	2,50	-
1909	353865,34	1321893,46	Картометрический метод	2,50	-
1910	353860,34	1321893,53	Картометрический метод	2,50	-
1911	353859,62	1321890,31	Картометрический метод	2,50	-
1912	353841,8	1321893,45	Картометрический метод	2,50	-
1913	353840,75	1321887,44	Картометрический метод	2,50	-
1914	353837,18	1321883,39	Картометрический метод	2,50	-
1915	353835,01	1321878,56	Картометрический метод	2,50	-
1916	353830,86	1321861,48	Картометрический метод	2,50	-

Сведения о местоположении границ объекта					
1917	353833,29	1321844,46	Картометрический метод	2,50	-
1918	353834,33	1321840,64	Картометрический метод	2,50	-
1919	353837,59	1321836,88	Картометрический метод	2,50	-
1920	353842,78	1321833,58	Картометрический метод	2,50	-
1921	353845,63	1321831,76	Картометрический метод	2,50	-
1922	353847,57	1321828,49	Картометрический метод	2,50	-
1923	353857,68	1321824,05	Картометрический метод	2,50	-
1924	353918,39	1321820,96	Картометрический метод	2,50	-
1925	353978,9	1321816,13	Картометрический метод	2,50	-
1926	354020,13	1321813,64	Картометрический метод	2,50	-
1927	354060,69	1321810,93	Картометрический метод	2,50	-
1873	354066,34	1321810,47	Картометрический метод	2,50	-
ЗУ1(20)					
1928	354139,92	1323099,83	Картометрический метод	2,50	-
1929	354141,18	1323115,18	Картометрический метод	2,50	-
1930	354100,88	1323117,61	Картометрический метод	2,50	-
1931	354099,65	1323102,36	Картометрический метод	2,50	-
1928	354139,92	1323099,83	Картометрический метод	2,50	-
ЗУ1(21)					
1932	354158,64	1322099,5	Картометрический метод	2,50	-
1933	354161,18	1322124,7	Картометрический метод	2,50	-
1934	354147,49	1322125,86	Картометрический метод	2,50	-
1935	354108,4	1322132,8	Картометрический метод	2,50	-
1936	354102,5	1322133,85	Картометрический метод	2,50	-
1937	354101,81	1322133,97	Картометрический метод	2,50	-
1938	354101,51	1322134,02	Картометрический метод	2,50	-
1939	354104,51	1322153,79	Картометрический метод	2,50	-
1940	354112,74	1322207,97	Картометрический метод	2,50	-
1941	354116,94	1322231,59	Картометрический метод	2,50	-
1942	354118,21	1322239,45	Картометрический метод	2,50	-
1943	354094,33	1322248,39	Картометрический метод	2,50	-
1944	354064,33	1322256,41	Картометрический метод	2,50	-
1945	354010,17	1322270,63	Картометрический метод	2,50	-
1946	354017,37	1322304,64	Картометрический метод	2,50	-
1947	354026,28	1322346,73	Картометрический метод	2,50	-
1948	354033,05	1322378,74	Картометрический метод	2,50	-
1949	354068,66	1322373,52	Картометрический метод	2,50	-
1950	354073,42	1322412,76	Картометрический метод	2,50	-
1951	354070,4	1322435,76	Картометрический метод	2,50	-
1952	353974,26	1322431,96	Картометрический метод	2,50	-
1953	353958,55	1322432,27	Картометрический метод	2,50	-
1954	353957,85	1322394,44	Картометрический метод	2,50	-
1955	353935,23	1322393,01	Картометрический метод	2,50	-
1956	353920,76	1322397,5	Картометрический метод	2,50	-
1957	353915,72	1322399,08	Картометрический метод	2,50	-
1958	353894,9	1322397,02	Картометрический метод	2,50	-
1959	353888,75	1322397,51	Картометрический метод	2,50	-
1960	353885,01	1322397,09	Картометрический метод	2,50	-
1961	353881,27	1322395,81	Картометрический метод	2,50	-
1962	353878,83	1322392,53	Картометрический метод	2,50	-
1963	353877,04	1322389,47	Картометрический метод	2,50	-

Сведения о местоположении границ объекта					
1964	353876,14	1322385,75	Картометрический метод	2,50	-
1965	353875,87	1322379,16	Картометрический метод	2,50	-
1966	353875,84	1322374,55	Картометрический метод	2,50	-
1967	353874,45	1322366,21	Картометрический метод	2,50	-
1968	353872,1	1322362,72	Картометрический метод	2,50	-
1969	353865,29	1322362,33	Картометрический метод	2,50	-
1970	353863,3	1322360,81	Картометрический метод	2,50	-
1971	353860,86	1322357,09	Картометрический метод	2,50	-
1972	353855,87	1322351,73	Картометрический метод	2,50	-
1973	353855,63	1322349,47	Картометрический метод	2,50	-
1974	353855,22	1322345,64	Картометрический метод	2,50	-
1975	353855,22	1322342,45	Картометрический метод	2,50	-
1976	353854,91	1322337,68	Картометрический метод	2,50	-
1977	353852,52	1322325,34	Картометрический метод	2,50	-
1978	353850,27	1322316,17	Картометрический метод	2,50	-
1979	353838,05	1322297,6	Картометрический метод	2,50	-
1980	353835,83	1322294,32	Картометрический метод	2,50	-
1981	353832,98	1322293,68	Картометрический метод	2,50	-
1982	353827,68	1322289,77	Картометрический метод	2,50	-
1983	353824,78	1322284,96	Картометрический метод	2,50	-
1984	353821,66	1322278,61	Картометрический метод	2,50	-
1985	353819,41	1322270,73	Картометрический метод	2,50	-
1986	353818,71	1322266,12	Картометрический метод	2,50	-
1987	353819,61	1322252,85	Картометрический метод	2,50	-
1988	353809,12	1322200,52	Картометрический метод	2,50	-
1989	353863,33	1322177,67	Картометрический метод	2,50	-
1990	353861,98	1322173,95	Картометрический метод	2,50	-
1991	353888,43	1322144,29	Картометрический метод	2,50	-
1992	353893,14	1322143,23	Картометрический метод	2,50	-
1993	353892,89	1322139,28	Картометрический метод	2,50	-
1994	353883,7	1322088,03	Картометрический метод	2,50	-
1995	353885,9	1322086,35	Картометрический метод	2,50	-
1996	353933,08	1322074,3	Картометрический метод	2,50	-
1997	353951,73	1322074,72	Картометрический метод	2,50	-
1998	353969,28	1322071,45	Картометрический метод	2,50	-
1999	353980,34	1322069,4	Картометрический метод	2,50	-
2000	353983,46	1322070,09	Картометрический метод	2,50	-
2001	353983,84	1322073,17	Картометрический метод	2,50	-
2002	353998,43	1322071,29	Картометрический метод	2,50	-
2003	354017,99	1322068,77	Картометрический метод	2,50	-
2004	354022,25	1322068,11	Картометрический метод	2,50	-
2005	354030,86	1322107,07	Картометрический метод	2,50	-
2006	354032,39	1322114	Картометрический метод	2,50	-
2007	354034,64	1322124,2	Картометрический метод	2,50	-
2008	354072,86	1322116,88	Картометрический метод	2,50	-
2009	354082,42	1322115,51	Картометрический метод	2,50	-
2010	354123,96	1322105,72	Картометрический метод	2,50	-
1932	354158,64	1322099,5	Картометрический метод	2,50	-
ЗУ1(22)					
2011	354207,79	1321557,07	Картометрический метод	2,50	-
2012	354207,5	1321562,64	Картометрический метод	2,50	-

Сведения о местоположении границ объекта					
2013	354207,54	1321563,74	Картометрический метод	2,50	-
2014	354201,52	1321566,03	Картометрический метод	2,50	-
2015	354195,3	1321570,33	Картометрический метод	2,50	-
2016	354186,75	1321573,35	Картометрический метод	2,50	-
2017	354186,86	1321571,38	Картометрический метод	2,50	-
2018	354186,89	1321571,08	Картометрический метод	2,50	-
2019	354170,2	1321573,37	Картометрический метод	2,50	-
2020	354165,23	1321575,72	Картометрический метод	2,50	-
2021	354166,24	1321563,66	Картометрический метод	2,50	-
2022	354163,8	1321563,46	Картометрический метод	2,50	-
2023	354164,09	1321559,97	Картометрический метод	2,50	-
2024	354166,48	1321560,17	Картометрический метод	2,50	-
2025	354167,53	1321548,27	Картометрический метод	2,50	-
2026	354171,97	1321548,63	Картометрический метод	2,50	-
2027	354188,26	1321548,87	Картометрический метод	2,50	-
2028	354195,41	1321548,97	Картометрический метод	2,50	-
2029	354195,24	1321554,69	Картометрический метод	2,50	-
2011	354207,79	1321557,07	Картометрический метод	2,50	-
ЗУ1(23)					
2030	354089,84	1321575,74	Картометрический метод	2,50	-
2031	354092,83	1321623,05	Картометрический метод	2,50	-
2032	354089,83	1321623,24	Картометрический метод	2,50	-
2033	354066,78	1321624,68	Картометрический метод	2,50	-
2034	354063,64	1321584,41	Картометрический метод	2,50	-
2035	354065,63	1321584,26	Картометрический метод	2,50	-
2036	354065,79	1321577,26	Картометрический метод	2,50	-
2030	354089,84	1321575,74	Картометрический метод	2,50	-
ЗУ1(24)					
2037	351720,3	1319101,52	Картометрический метод	2,50	-
2038	351718,13	1319128,38	Картометрический метод	2,50	-
2039	351738,53	1319153,82	Картометрический метод	2,50	-
2040	351753,39	1319181,9	Картометрический метод	2,50	-
2041	351755,97	1319186,77	Картометрический метод	2,50	-
2042	351702,18	1319242,38	Картометрический метод	2,50	-
2043	351687,04	1319258,78	Картометрический метод	2,50	-
2044	351675,13	1319237,88	Картометрический метод	2,50	-
2045	351653,8	1319148,36	Картометрический метод	2,50	-
2046	351644,76	1319130,7	Картометрический метод	2,50	-
2047	351681,67	1319119,49	Картометрический метод	2,50	-
2048	351688,99	1319116,9	Картометрический метод	2,50	-
2049	351696,03	1319114,03	Картометрический метод	2,50	-
2050	351704,21	1319112,84	Картометрический метод	2,50	-
2051	351709,28	1319110,26	Картометрический метод	2,50	-
2052	351711,79	1319106,85	Картометрический метод	2,50	-
2053	351715,72	1319103,43	Картометрический метод	2,50	-
2037	351720,3	1319101,52	Картометрический метод	2,50	-
ЗУ1(25)					
2054	351874,79	1319248,29	Картометрический метод	2,50	-
2055	351876,51	1319270,42	Картометрический метод	2,50	-
2056	351877,85	1319287,67	Картометрический метод	2,50	-
2057	351841,94	1319291,31	Картометрический метод	2,50	-

Сведения о местоположении границ объекта					
2058	351806,32	1319294,92	Картометрический метод	2,50	-
2059	351800,79	1319255,04	Картометрический метод	2,50	-
2060	351799,53	1319247,85	Картометрический метод	2,50	-
2061	351805,74	1319246,77	Картометрический метод	2,50	-
2062	351807	1319253,96	Картометрический метод	2,50	-
2063	351812,81	1319252,94	Картометрический метод	2,50	-
2064	351839,35	1319249,16	Картометрический метод	2,50	-
2065	351841,82	1319248,5	Картометрический метод	2,50	-
2066	351841,47	1319244,83	Картометрический метод	2,50	-
2067	351849,86	1319243,49	Картометрический метод	2,50	-
2068	351850,26	1319247,48	Картометрический метод	2,50	-
2069	351856,73	1319246,73	Картометрический метод	2,50	-
2070	351867,28	1319243,9	Картометрический метод	2,50	-
2054	351874,79	1319248,29	Картометрический метод	2,50	-
ЗУ1(26)					
2071	352265,04	1320281,02	Картометрический метод	2,50	-
2072	352280,39	1320345,71	Картометрический метод	2,50	-
2073	352257,85	1320353,36	Картометрический метод	2,50	-
2074	352254,5	1320354,51	Картометрический метод	2,50	-
2075	352236,52	1320360,19	Картометрический метод	2,50	-
2076	352225,29	1320288,7	Картометрический метод	2,50	-
2077	352244,97	1320284,9	Картометрический метод	2,50	-
2071	352265,04	1320281,02	Картометрический метод	2,50	-
ЗУ1(27)					
2078	352169,67	1321666,17	Картометрический метод	2,50	-
2079	352293,35	1321835,88	Картометрический метод	2,50	-
2080	352065,45	1322001,97	Картометрический метод	2,50	-
2081	352041,89	1321969,64	Картометрический метод	2,50	-
2082	352017,64	1321987,31	Картометрический метод	2,50	-
2083	351976,42	1321930,74	Картометрический метод	2,50	-
2084	352000,66	1321913,07	Картометрический метод	2,50	-
2085	351977,1	1321880,74	Картометрический метод	2,50	-
2086	352111,66	1321739,38	Картометрический метод	2,50	-
2087	352143,98	1321715,82	Картометрический метод	2,50	-
2088	352129,26	1321695,61	Картометрический метод	2,50	-
2078	352169,67	1321666,17	Картометрический метод	2,50	-
ЗУ1(28)					
2089	350977,32	1319242,23	Картометрический метод	2,50	-
2090	351045,22	1319311,37	Картометрический метод	2,50	-
2091	351047,47	1319332,59	Картометрический метод	2,50	-
2092	350899,39	1319365,93	Картометрический метод	2,50	-
2093	350818,27	1319384,7	Картометрический метод	2,50	-
2094	350818,25	1319384,6	Картометрический метод	2,50	-
2095	350812,35	1319351,73	Картометрический метод	2,50	-
2096	350810,45	1319340,39	Картометрический метод	2,50	-
2097	350798,64	1319340,84	Картометрический метод	2,50	-
2098	350797,68	1319339,65	Картометрический метод	2,50	-
2099	350797,48	1319331,25	Картометрический метод	2,50	-
2100	350779,13	1319331,49	Картометрический метод	2,50	-
2101	350779,65	1319323,9	Картометрический метод	2,50	-
2102	350768,07	1319323,17	Картометрический метод	2,50	-

Сведения о местоположении границ объекта					
2103	350767,56	1319330,7	Картометрический метод	2,50	-
2104	350745,19	1319331,28	Картометрический метод	2,50	-
2105	350708,14	1319332,91	Картометрический метод	2,50	-
2106	350701,85	1319333,07	Картометрический метод	2,50	-
2107	350704,97	1319398,8	Картометрический метод	2,50	-
2108	350704,97	1319398,92	Картометрический метод	2,50	-
2109	350526,37	1319416,9	Картометрический метод	2,50	-
2110	350315,94	1319438,08	Картометрический метод	2,50	-
2111	350065,74	1319463,33	Картометрический метод	2,50	-
2112	350054,87	1319451,78	Картометрический метод	2,50	-
2113	350048,89	1319435,88	Картометрический метод	2,50	-
2114	350041,12	1319424,97	Картометрический метод	2,50	-
2115	350037,75	1319424,51	Картометрический метод	2,50	-
2116	349990,58	1319344,58	Картометрический метод	2,50	-
2117	349973,37	1319321,18	Картометрический метод	2,50	-
2118	349967,16	1319315,83	Картометрический метод	2,50	-
2119	349958,22	1319312,92	Картометрический метод	2,50	-
2120	349929,68	1319297,06	Картометрический метод	2,50	-
2121	349881,08	1319303,01	Картометрический метод	2,50	-
2122	349803,36	1319309,83	Картометрический метод	2,50	-
2123	349782,98	1319308,98	Картометрический метод	2,50	-
2124	349783,05	1319285,9	Картометрический метод	2,50	-
2125	349795,62	1319286,69	Картометрический метод	2,50	-
2126	349831,95	1319288,96	Картометрический метод	2,50	-
2127	349831,54	1319295,64	Картометрический метод	2,50	-
2128	349881,26	1319298,74	Картометрический метод	2,50	-
2129	349886,89	1319266,86	Картометрический метод	2,50	-
2130	349887,07	1319244,06	Картометрический метод	2,50	-
2131	349887,12	1319237,46	Картометрический метод	2,50	-
2132	349848,6	1319235,35	Картометрический метод	2,50	-
2133	349804,71	1319235,16	Картометрический метод	2,50	-
2134	349795,36	1319235,12	Картометрический метод	2,50	-
2135	349785,04	1319230,02	Картометрический метод	2,50	-
2136	349731,45	1319227,93	Картометрический метод	2,50	-
2137	349639,82	1319230,25	Картометрический метод	2,50	-
2138	349642,83	1319312,84	Картометрический метод	2,50	-
2139	349575,43	1319317,11	Картометрический метод	2,50	-
2140	349551,88	1319319,16	Картометрический метод	2,50	-
2141	349544,24	1319323,51	Картометрический метод	2,50	-
2142	349442,04	1319332,78	Картометрический метод	2,50	-
2143	349427,33	1319338,58	Картометрический метод	2,50	-
2144	349417,12	1319364,1	Картометрический метод	2,50	-
2145	349413,41	1319397,97	Картометрический метод	2,50	-
2146	349402,74	1319416,53	Картометрический метод	2,50	-
2147	349393,46	1319433,23	Картометрический метод	2,50	-
2148	349383,71	1319450,86	Картометрический метод	2,50	-
2149	349377,21	1319471,04	Картометрический метод	2,50	-
2150	349366,65	1319427,79	Картометрический метод	2,50	-
2151	349355,11	1319387,27	Картометрический метод	2,50	-
2152	349338,79	1319337,03	Картометрический метод	2,50	-
2153	349323,08	1319287,98	Картометрический метод	2,50	-

Сведения о местоположении границ объекта					
2154	349300,76	1319226,09	Картометрический метод	2,50	-
2155	349360,64	1319196,45	Картометрический метод	2,50	-
2156	349495,12	1319161,43	Картометрический метод	2,50	-
2157	349694,8	1319149,2	Картометрический метод	2,50	-
2158	349771,21	1319154,66	Картометрический метод	2,50	-
2159	349896,61	1319168,07	Картометрический метод	2,50	-
2160	350018,67	1319179,27	Картометрический метод	2,50	-
2161	350092,92	1319180,11	Картометрический метод	2,50	-
2162	350116,88	1319181,66	Картометрический метод	2,50	-
2163	350176,71	1319184,87	Картометрический метод	2,50	-
2164	350220,61	1319187,2	Картометрический метод	2,50	-
2165	350252,39	1319189,41	Картометрический метод	2,50	-
2166	350248,11	1319253,85	Картометрический метод	2,50	-
2167	350281,24	1319251,36	Картометрический метод	2,50	-
2168	350319,05	1319252,99	Картометрический метод	2,50	-
2169	350332,74	1319254,15	Картометрический метод	2,50	-
2170	350450,12	1319257,16	Картометрический метод	2,50	-
2171	350699,97	1319268,06	Картометрический метод	2,50	-
2172	350701,59	1319223,06	Картометрический метод	2,50	-
2173	350709,91	1319216,68	Картометрический метод	2,50	-
2174	350756,89	1319211,91	Картометрический метод	2,50	-
2175	350777,72	1319204,74	Картометрический метод	2,50	-
2176	350792,14	1319197,61	Картометрический метод	2,50	-
2177	350816,03	1319182,42	Картометрический метод	2,50	-
2178	350838,78	1319165,87	Картометрический метод	2,50	-
2179	350849,87	1319158,54	Картометрический метод	2,50	-
2180	350851,32	1319160,58	Картометрический метод	2,50	-
2181	350887,01	1319136,12	Картометрический метод	2,50	-
2182	350891,91	1319133,11	Картометрический метод	2,50	-
2183	350896,98	1319139,65	Картометрический метод	2,50	-
2184	350913,11	1319163,11	Картометрический метод	2,50	-
2185	350955,2	1319215,46	Картометрический метод	2,50	-
2186	350959,93	1319222,03	Картометрический метод	2,50	-
2187	350966,4	1319233,08	Картометрический метод	2,50	-
2089	350977,32	1319242,23	Картометрический метод	2,50	-
2188	350472,9	1319306,95	Картометрический метод	2,50	-
2189	350470,8	1319346,64	Картометрический метод	2,50	-
2190	350454,72	1319346,29	Картометрический метод	2,50	-
2191	350454,4	1319352,47	Картометрический метод	2,50	-
2192	350436,78	1319351,49	Картометрический метод	2,50	-
2193	350430,36	1319351,14	Картометрический метод	2,50	-
2194	350405,44	1319350,16	Картометрический метод	2,50	-
2195	350392,01	1319346,15	Картометрический метод	2,50	-
2196	350392,87	1319316,25	Картометрический метод	2,50	-
2197	350395,61	1319300,48	Картометрический метод	2,50	-
2198	350404,82	1319298,23	Картометрический метод	2,50	-
2199	350428,21	1319300,96	Картометрический метод	2,50	-
2200	350433	1319301,62	Картометрический метод	2,50	-
2201	350439,16	1319302,13	Картометрический метод	2,50	-
2202	350441,77	1319302,17	Картометрический метод	2,50	-

Сведения о местоположении границ объекта					
2203	350445,18	1319300,81	Картометрический метод	2,50	-
2204	350449,82	1319298,9	Картометрический метод	2,50	-
2205	350460,02	1319302,14	Картометрический метод	2,50	-
2206	350468,86	1319304,81	Картометрический метод	2,50	-
2207	350470,54	1319306,44	Картометрический метод	2,50	-
2188	350472,9	1319306,95	Картометрический метод	2,50	-
ЗУ1(29)					
2208	346409,58	1313244,87	Картометрический метод	2,50	-
2209	346409,64	1313245,63	Картометрический метод	2,50	-
2210	346415,18	1313262,93	Картометрический метод	2,50	-
2211	346414,42	1313291,24	Картометрический метод	2,50	-
2212	346438,74	1313370,92	Картометрический метод	2,50	-
2213	346372,14	1313380,43	Картометрический метод	2,50	-
2214	346327,24	1313402,14	Картометрический метод	2,50	-
2215	346303,46	1313431,57	Картометрический метод	2,50	-
2216	346165,8	1313435,76	Картометрический метод	2,50	-
2217	346169,36	1313382	Картометрический метод	2,50	-
2218	346152,75	1313369,08	Картометрический метод	2,50	-
2219	346090,85	1313394,03	Картометрический метод	2,50	-
2220	346063,14	1313411,56	Картометрический метод	2,50	-
2221	346050,06	1313419,83	Картометрический метод	2,50	-
2222	345996,79	1313465	Картометрический метод	2,50	-
2223	345973,45	1313494,04	Картометрический метод	2,50	-
2224	345955,3	1313516,63	Картометрический метод	2,50	-
2225	345866,99	1313741,08	Картометрический метод	2,50	-
2226	345888,99	1313813,03	Картометрический метод	2,50	-
2227	345960,94	1314017,89	Картометрический метод	2,50	-
2228	345829,15	1314123,26	Картометрический метод	2,50	-
2229	345757,01	1314151,43	Картометрический метод	2,50	-
2230	345756,96	1314151,45	Картометрический метод	2,50	-
2231	345731,6	1314161,36	Картометрический метод	2,50	-
2232	345616,63	1314178,04	Картометрический метод	2,50	-
2233	345586,89	1314196,53	Картометрический метод	2,50	-
2234	345547,71	1314324,65	Картометрический метод	2,50	-
2235	345526,26	1314329,15	Картометрический метод	2,50	-
2236	345498,05	1314318,44	Картометрический метод	2,50	-
2237	345472,82	1314311,91	Картометрический метод	2,50	-
2238	345469,67	1314311,6	Картометрический метод	2,50	-
2239	345454,86	1314304,86	Картометрический метод	2,50	-
2240	345375,67	1314292,32	Картометрический метод	2,50	-
2241	345333,25	1314299,25	Картометрический метод	2,50	-
2242	345274,15	1314354,17	Картометрический метод	2,50	-
2243	345192,21	1314380,77	Картометрический метод	2,50	-
2244	345186,31	1314424,75	Картометрический метод	2,50	-
2245	345182,42	1314453,71	Картометрический метод	2,50	-
2246	345132,23	1314477,12	Картометрический метод	2,50	-
2247	345089,78	1314472,07	Картометрический метод	2,50	-
2248	345083,1	1314490,3	Картометрический метод	2,50	-
2249	345065,51	1314505,88	Картометрический метод	2,50	-
2250	345028,68	1314510,66	Картометрический метод	2,50	-
2251	344987,25	1314495,77	Картометрический метод	2,50	-

Сведения о местоположении границ объекта					
2252	344962,31	1314456,64	Картометрический метод	2,50	-
2253	344965,85	1314430,93	Картометрический метод	2,50	-
2254	344968,93	1314423,16	Картометрический метод	2,50	-
2255	344982,44	1314408,13	Картометрический метод	2,50	-
2256	344985,2	1314385,95	Картометрический метод	2,50	-
2257	344990,78	1314341,93	Картометрический метод	2,50	-
2258	345069,3	1314351,54	Картометрический метод	2,50	-
2259	345069,95	1314220,58	Картометрический метод	2,50	-
2260	344980,65	1314211,29	Картометрический метод	2,50	-
2261	344974,6	1314120,5	Картометрический метод	2,50	-
2262	344967,15	1314096,96	Картометрический метод	2,50	-
2263	344971,77	1314095,8	Картометрический метод	2,50	-
2264	344970	1314074,6	Картометрический метод	2,50	-
2265	345055,72	1314042,6	Картометрический метод	2,50	-
2266	345117,25	1313994,75	Картометрический метод	2,50	-
2267	345179,75	1313931,27	Картометрический метод	2,50	-
2268	345216,86	1313861,93	Картометрический метод	2,50	-
2269	345268,51	1313804,78	Картометрический метод	2,50	-
2270	345391,52	1313789,06	Картометрический метод	2,50	-
2271	345363,22	1313662,4	Картометрический метод	2,50	-
2272	345357,7	1313657,5	Картометрический метод	2,50	-
2273	345350,06	1313639,44	Картометрический метод	2,50	-
2274	345353,83	1313631,11	Картометрический метод	2,50	-
2275	345347,74	1313596,79	Картометрический метод	2,50	-
2276	345243,16	1313469,69	Картометрический метод	2,50	-
2277	345303,51	1313408,24	Картометрический метод	2,50	-
2278	345411,74	1313387,17	Картометрический метод	2,50	-
2279	345413,12	1313388,29	Картометрический метод	2,50	-
2280	345573,69	1313355,64	Картометрический метод	2,50	-
2281	345982,74	1313345,57	Картометрический метод	2,50	-
2282	345963,49	1313274,98	Картометрический метод	2,50	-
2283	346095,2	1313241,7	Картометрический метод	2,50	-
2284	346129,69	1313213,75	Картометрический метод	2,50	-
2285	346260,51	1313160,21	Картометрический метод	2,50	-
2286	346292,62	1313216,7	Картометрический метод	2,50	-
2287	346360,36	1313199,61	Картометрический метод	2,50	-
2288	346369,69	1313234,66	Картометрический метод	2,50	-
2289	346276,62	1313262,47	Картометрический метод	2,50	-
2290	346042,37	1313337,72	Картометрический метод	2,50	-
2291	345954,37	1313362,15	Картометрический метод	2,50	-
2292	345913,9	1313378,1	Картометрический метод	2,50	-
2293	345870,66	1313392,65	Картометрический метод	2,50	-
2294	345833,84	1313404,72	Картометрический метод	2,50	-
2295	345714,76	1313452,4	Картометрический метод	2,50	-
2296	345698,81	1313453,49	Картометрический метод	2,50	-
2297	345670,93	1313460,59	Картометрический метод	2,50	-
2298	345676,88	1313480,87	Картометрический метод	2,50	-
2299	345720,99	1313461,16	Картометрический метод	2,50	-
2300	345838,41	1313413,67	Картометрический метод	2,50	-
2301	345875,07	1313402,42	Картометрический метод	2,50	-
2302	345921,57	1313389,6	Картометрический метод	2,50	-

Сведения о местоположении границ объекта					
2303	345960,04	1313382,57	Картометрический метод	2,50	-
2304	346048,45	1313358,03	Картометрический метод	2,50	-
2305	346282,9	1313282,72	Картометрический метод	2,50	-
2208	346409,58	1313244,87	Картометрический метод	2,50	-
2306	345630,87	1313926,64	Картометрический метод	2,50	-
2307	345646,39	1313959,45	Картометрический метод	2,50	-
2308	345590,77	1313986,17	Картометрический метод	2,50	-
2309	345577,6	1313978,75	Картометрический метод	2,50	-
2310	345571,36	1313967,1	Картометрический метод	2,50	-
2311	345565,81	1313954,27	Картометрический метод	2,50	-
2312	345572,96	1313951,26	Картометрический метод	2,50	-
2306	345630,87	1313926,64	Картометрический метод	2,50	-
ЗУ1(30)					
2313	350464,36	1314677,45	Картометрический метод	2,50	-
2314	350475,63	1314685,84	Картометрический метод	2,50	-
2315	350487,18	1314698,7	Картометрический метод	2,50	-
2316	350498,46	1314717,06	Картометрический метод	2,50	-
2317	350523,92	1314740,41	Картометрический метод	2,50	-
2318	350584,41	1314778,35	Картометрический метод	2,50	-
2319	350642,43	1314818,88	Картометрический метод	2,50	-
2320	350687,1	1314844,2	Картометрический метод	2,50	-
2321	350691,87	1314822,16	Картометрический метод	2,50	-
2322	350720,76	1314819,48	Картометрический метод	2,50	-
2323	350734,81	1314831,86	Картометрический метод	2,50	-
2324	350731,55	1314868,95	Картометрический метод	2,50	-
2325	350703	1314968,87	Картометрический метод	2,50	-
2326	350660,19	1315098,18	Картометрический метод	2,50	-
2327	350711,16	1315136,73	Картометрический метод	2,50	-
2328	350822,93	1315194,63	Картометрический метод	2,50	-
2329	350889,55	1315305,47	Картометрический метод	2,50	-
2330	350932,06	1315363,72	Картометрический метод	2,50	-
2331	350937,83	1315426,16	Картометрический метод	2,50	-
2332	350933,11	1315472,87	Картометрический метод	2,50	-
2333	350978,75	1315469,2	Картометрический метод	2,50	-
2334	351014,64	1315490,34	Картометрический метод	2,50	-
2335	351024	1315527,72	Картометрический метод	2,50	-
2336	351019,95	1315650,51	Картометрический метод	2,50	-
2337	350961,03	1315755,39	Картометрический метод	2,50	-
2338	350855,52	1315863,05	Картометрический метод	2,50	-
2339	350858,06	1315874,32	Картометрический метод	2,50	-
2340	350829,2	1315901,61	Картометрический метод	2,50	-
2341	350795,09	1315954,09	Картометрический метод	2,50	-
2342	350786,69	1315975,61	Картометрический метод	2,50	-
2343	350764,65	1316007,09	Картометрический метод	2,50	-
2344	350747,86	1316069,02	Картометрический метод	2,50	-
2345	350768,38	1316135,05	Картометрический метод	2,50	-
2346	350710,39	1316125,6	Картометрический метод	2,50	-
2347	350713,83	1316136,6	Картометрический метод	2,50	-
2348	350640,13	1316146,44	Картометрический метод	2,50	-
2349	350577,56	1316148,37	Картометрический метод	2,50	-

Сведения о местоположении границ объекта					
2350	350538,73	1316143,94	Картометрический метод	2,50	-
2351	350519,87	1316143,65	Картометрический метод	2,50	-
2352	350500,76	1316146,67	Картометрический метод	2,50	-
2353	350465,24	1316158,26	Картометрический метод	2,50	-
2354	350373,01	1316175,59	Картометрический метод	2,50	-
2355	350310,75	1316190,48	Картометрический метод	2,50	-
2356	350272,02	1316195,17	Картометрический метод	2,50	-
2357	350247,07	1316193,92	Картометрический метод	2,50	-
2358	350231,26	1316186,54	Картометрический метод	2,50	-
2359	350207,98	1316167,25	Картометрический метод	2,50	-
2360	350190,28	1316170,33	Картометрический метод	2,50	-
2361	350162,29	1316172,13	Картометрический метод	2,50	-
2362	350149,11	1316163,68	Картометрический метод	2,50	-
2363	350151,17	1316073,48	Картометрический метод	2,50	-
2364	350261,7	1316021,04	Картометрический метод	2,50	-
2365	350287,35	1316008,97	Картометрический метод	2,50	-
2366	350351,12	1315980,44	Картометрический метод	2,50	-
2367	350397,33	1315957,47	Картометрический метод	2,50	-
2368	350486,41	1315914,59	Картометрический метод	2,50	-
2369	350491,85	1315912,19	Картометрический метод	2,50	-
2370	350500,17	1315908,16	Картометрический метод	2,50	-
2371	350436,55	1315777,77	Картометрический метод	2,50	-
2372	350432,69	1315769,2	Картометрический метод	2,50	-
2373	350414,98	1315730,62	Картометрический метод	2,50	-
2374	350366,26	1315753,59	Картометрический метод	2,50	-
2375	350348,82	1315724,15	Картометрический метод	2,50	-
2376	350344,57	1315700,55	Картометрический метод	2,50	-
2377	350322,86	1315651,14	Картометрический метод	2,50	-
2378	350285,87	1315577,44	Картометрический метод	2,50	-
2379	350200,4	1315400,45	Картометрический метод	2,50	-
2380	350166,29	1315332,24	Картометрический метод	2,50	-
2381	350138,33	1315271,79	Картометрический метод	2,50	-
2382	350135,43	1315273,26	Картометрический метод	2,50	-
2383	350119,59	1315239,68	Картометрический метод	2,50	-
2384	350082,56	1315258,65	Картометрический метод	2,50	-
2385	350083,97	1315262,17	Картометрический метод	2,50	-
2386	350078,55	1315264,24	Картометрический метод	2,50	-
2387	350056,89	1315274,43	Картометрический метод	2,50	-
2388	350075,47	1315303,66	Картометрический метод	2,50	-
2389	350096,28	1315293,12	Картометрический метод	2,50	-
2390	350101,98	1315312,93	Картометрический метод	2,50	-
2391	350124,73	1315303,88	Картометрический метод	2,50	-
2392	350138,24	1315305,42	Картометрический метод	2,50	-
2393	350154,37	1315339,54	Картометрический метод	2,50	-
2394	350164,49	1315359,74	Картометрический метод	2,50	-
2395	350155,49	1315364,65	Картометрический метод	2,50	-
2396	350144,8	1315370,3	Картометрический метод	2,50	-
2397	350153,48	1315389,25	Картометрический метод	2,50	-
2398	350155,33	1315392,57	Картометрический метод	2,50	-
2399	350155,51	1315392,47	Картометрический метод	2,50	-
2400	350157,59	1315396,23	Картометрический метод	2,50	-

Сведения о местоположении границ объекта					
2401	350158,51	1315395,72	Картометрический метод	2,50	-
2402	350162,9	1315403,58	Картометрический метод	2,50	-
2403	350156,74	1315407,02	Картометрический метод	2,50	-
2404	350155,72	1315405,19	Картометрический метод	2,50	-
2405	350139,76	1315405,23	Картометрический метод	2,50	-
2406	350135,57	1315407,4	Картометрический метод	2,50	-
2407	350125,47	1315412,61	Картометрический метод	2,50	-
2408	350122,95	1315408,97	Картометрический метод	2,50	-
2409	350114,21	1315391,31	Картометрический метод	2,50	-
2410	350112,1	1315389,13	Картометрический метод	2,50	-
2411	350099,8	1315378,48	Картометрический метод	2,50	-
2412	350071,29	1315391,31	Картометрический метод	2,50	-
2413	350087,13	1315426,61	Картометрический метод	2,50	-
2414	350087,88	1315431,25	Картометрический метод	2,50	-
2415	350087,37	1315433,84	Картометрический метод	2,50	-
2416	350095,18	1315444,88	Картометрический метод	2,50	-
2417	350101,97	1315457,94	Картометрический метод	2,50	-
2418	350104,96	1315458,64	Картометрический метод	2,50	-
2419	350139	1315442,41	Картометрический метод	2,50	-
2420	350152,6	1315472,36	Картометрический метод	2,50	-
2421	350160,3	1315467,98	Картометрический метод	2,50	-
2422	350161,73	1315467,18	Картометрический метод	2,50	-
2423	350181,27	1315456,29	Картометрический метод	2,50	-
2424	350180,52	1315454,88	Картометрический метод	2,50	-
2425	350184,6	1315452,95	Картометрический метод	2,50	-
2426	350190,93	1315466,49	Картометрический метод	2,50	-
2427	350190,31	1315466,61	Картометрический метод	2,50	-
2428	350194,29	1315474,77	Картометрический метод	2,50	-
2429	350204,04	1315469,78	Картометрический метод	2,50	-
2430	350215,15	1315463,57	Картометрический метод	2,50	-
2431	350272,87	1315584,44	Картометрический метод	2,50	-
2432	350307,48	1315650,68	Картометрический метод	2,50	-
2433	350299,32	1315655,37	Картометрический метод	2,50	-
2434	350278,66	1315665,37	Картометрический метод	2,50	-
2435	350260,52	1315674,15	Картометрический метод	2,50	-
2436	350247,17	1315647,61	Картометрический метод	2,50	-
2437	350235,98	1315653,95	Картометрический метод	2,50	-
2438	350210,9	1315665,48	Картометрический метод	2,50	-
2439	350212,88	1315669,91	Картометрический метод	2,50	-
2440	350207,06	1315672,59	Картометрический метод	2,50	-
2441	350211,73	1315683,97	Картометрический метод	2,50	-
2442	350217	1315681,54	Картометрический метод	2,50	-
2443	350225,38	1315700,46	Картометрический метод	2,50	-
2444	350248,2	1315747,85	Картометрический метод	2,50	-
2445	350272,63	1315736,6	Картометрический метод	2,50	-
2446	350292,2	1315730,34	Картометрический метод	2,50	-
2447	350327,37	1315705,43	Картометрический метод	2,50	-
2448	350330,3	1315703,36	Картометрический метод	2,50	-
2449	350332,55	1315708,7	Картометрический метод	2,50	-
2450	350331,63	1315727,41	Картометрический метод	2,50	-
2451	350318,99	1315745,86	Картометрический метод	2,50	-

Сведения о местоположении границ объекта					
2452	350293,88	1315769,27	Картометрический метод	2,50	-
2453	350280,12	1315786,51	Картометрический метод	2,50	-
2454	350230,48	1315837,66	Картометрический метод	2,50	-
2455	350227,43	1315834,28	Картометрический метод	2,50	-
2456	350205,16	1315809,64	Картометрический метод	2,50	-
2457	350169,31	1315853,39	Картометрический метод	2,50	-
2458	350150,95	1315835,51	Картометрический метод	2,50	-
2459	350147,04	1315834,52	Картометрический метод	2,50	-
2460	350135,76	1315810,54	Картометрический метод	2,50	-
2461	350113,77	1315820,74	Картометрический метод	2,50	-
2462	350126,58	1315848,36	Картометрический метод	2,50	-
2463	350135,17	1315851,55	Картометрический метод	2,50	-
2464	350137,44	1315854,28	Картометрический метод	2,50	-
2465	350137,86	1315854,03	Картометрический метод	2,50	-
2466	350139,38	1315856,59	Картометрический метод	2,50	-
2467	350128,48	1315870,35	Картометрический метод	2,50	-
2468	350118,04	1315879,17	Картометрический метод	2,50	-
2469	350107,8	1315885,16	Картометрический метод	2,50	-
2470	350111,29	1315894,01	Картометрический метод	2,50	-
2471	350114,39	1315901,25	Картометрический метод	2,50	-
2472	350118,39	1315905,84	Картометрический метод	2,50	-
2473	350131,42	1315917,09	Картометрический метод	2,50	-
2474	350139,62	1315923,8	Картометрический метод	2,50	-
2475	350144,42	1315928,05	Картометрический метод	2,50	-
2476	350145,94	1315929,19	Картометрический метод	2,50	-
2477	350145,73	1315936,23	Картометрический метод	2,50	-
2478	350126,95	1315952,26	Картометрический метод	2,50	-
2479	350125,85	1315951,36	Картометрический метод	2,50	-
2480	350114,98	1315942,52	Картометрический метод	2,50	-
2481	350108,3	1315925,66	Картометрический метод	2,50	-
2482	350110	1315925,01	Картометрический метод	2,50	-
2483	350106,55	1315917,11	Картометрический метод	2,50	-
2484	350098,54	1315921,16	Картометрический метод	2,50	-
2485	350079,09	1315929,09	Картометрический метод	2,50	-
2486	350063,66	1315935,13	Картометрический метод	2,50	-
2487	350027,8	1315850,76	Картометрический метод	2,50	-
2488	350091,11	1315824,09	Картометрический метод	2,50	-
2489	350096,18	1315810,75	Картометрический метод	2,50	-
2490	350082,4	1315778,95	Картометрический метод	2,50	-
2491	350080,27	1315773,33	Картометрический метод	2,50	-
2492	350050,75	1315717,01	Картометрический метод	2,50	-
2493	350015,53	1315721,66	Картометрический метод	2,50	-
2494	350008,09	1315848,35	Картометрический метод	2,50	-
2495	350020,33	1315853,9	Картометрический метод	2,50	-
2496	350005,26	1315862,87	Картометрический метод	2,50	-
2497	350050,75	1315974,6	Картометрический метод	2,50	-
2498	350041,87	1315975,94	Картометрический метод	2,50	-
2499	349987,73	1315973,9	Картометрический метод	2,50	-
2500	349989,44	1315965,06	Картометрический метод	2,50	-
2501	349998,71	1315917,02	Картометрический метод	2,50	-
2502	349998,79	1315827,66	Картометрический метод	2,50	-

Сведения о местоположении границ объекта					
2503	349994,42	1315791,92	Картометрический метод	2,50	-
2504	349976,59	1315704,42	Картометрический метод	2,50	-
2505	349950,88	1315572,64	Картометрический метод	2,50	-
2506	349945,94	1315554,05	Картометрический метод	2,50	-
2507	349941,94	1315539,91	Картометрический метод	2,50	-
2508	349932,42	1315505,91	Картометрический метод	2,50	-
2509	349946,07	1315502,59	Картометрический метод	2,50	-
2510	349975,63	1315489,69	Картометрический метод	2,50	-
2511	349965,43	1315466,32	Картометрический метод	2,50	-
2512	349967,23	1315464,44	Картометрический метод	2,50	-
2513	349965,01	1315459,36	Картометрический метод	2,50	-
2514	349971,89	1315456,36	Картометрический метод	2,50	-
2515	349966,4	1315443,8	Картометрический метод	2,50	-
2516	349977,4	1315439	Картометрический метод	2,50	-
2517	349966,4	1315413,8	Картометрический метод	2,50	-
2518	350024,14	1315388,59	Картометрический метод	2,50	-
2519	350007,67	1315354,36	Картометрический метод	2,50	-
2520	350032,62	1315344,68	Картометрический метод	2,50	-
2521	350047,83	1315336,02	Картометрический метод	2,50	-
2522	350033	1315309,83	Картометрический метод	2,50	-
2523	350021,19	1315313,07	Картометрический метод	2,50	-
2524	350011,54	1315316,18	Картометрический метод	2,50	-
2525	350006,31	1315304,72	Картометрический метод	2,50	-
2526	350011,61	1315302,35	Картометрический метод	2,50	-
2527	349995,06	1315265,28	Картометрический метод	2,50	-
2528	349993,78	1315265,85	Картометрический метод	2,50	-
2529	349990,52	1315258,54	Картометрический метод	2,50	-
2530	349983,86	1315261,52	Картометрический метод	2,50	-
2531	349979,25	1315251,2	Картометрический метод	2,50	-
2532	349966,93	1315257,41	Картометрический метод	2,50	-
2533	349942,39	1315201,07	Картометрический метод	2,50	-
2534	349946,33	1315199,36	Картометрический метод	2,50	-
2535	349944,26	1315194,59	Картометрический метод	2,50	-
2536	349940,31	1315196,3	Картометрический метод	2,50	-
2537	349928,46	1315169,07	Картометрический метод	2,50	-
2538	349915,62	1315174,66	Картометрический метод	2,50	-
2539	349914,1	1315171,18	Картометрический метод	2,50	-
2540	349908,33	1315173,7	Картометрический метод	2,50	-
2541	349909,05	1315175,35	Картометрический метод	2,50	-
2542	349876,13	1315189,68	Картометрический метод	2,50	-
2543	349876,93	1315191,51	Картометрический метод	2,50	-
2544	349862,17	1315197,94	Картометрический метод	2,50	-
2545	349864,56	1315203,44	Картометрический метод	2,50	-
2546	349863,88	1315217,78	Картометрический метод	2,50	-
2547	349867,94	1315245,18	Картометрический метод	2,50	-
2548	349859,65	1315247,82	Картометрический метод	2,50	-
2549	349867,86	1315273,54	Картометрический метод	2,50	-
2550	349832,59	1315298,66	Картометрический метод	2,50	-
2551	349846,58	1315322,45	Картометрический метод	2,50	-
2552	349841,59	1315330,37	Картометрический метод	2,50	-
2553	349830,07	1315339,08	Картометрический метод	2,50	-

Сведения о местоположении границ объекта					
2554	349769,77	1315370,77	Картометрический метод	2,50	-
2555	349761,72	1315343,8	Картометрический метод	2,50	-
2556	349759,67	1315327,89	Картометрический метод	2,50	-
2557	349756,27	1315321,11	Картометрический метод	2,50	-
2558	349735,19	1315305,71	Картометрический метод	2,50	-
2559	349714,64	1315275,94	Картометрический метод	2,50	-
2560	349690,12	1315255,55	Картометрический метод	2,50	-
2561	349679,67	1315244,22	Картометрический метод	2,50	-
2562	349662,88	1315217,89	Картометрический метод	2,50	-
2563	349647,07	1315183,65	Картометрический метод	2,50	-
2564	349635,87	1315164,03	Картометрический метод	2,50	-
2565	349624,17	1315147,52	Картометрический метод	2,50	-
2566	349617,66	1315140,68	Картометрический метод	2,50	-
2567	349566,42	1315104,21	Картометрический метод	2,50	-
2568	349679,59	1315058,99	Картометрический метод	2,50	-
2569	349728,27	1315027,44	Картометрический метод	2,50	-
2570	349745,27	1315017,66	Картометрический метод	2,50	-
2571	349745,27	1314980,35	Картометрический метод	2,50	-
2572	349754,27	1314976,38	Картометрический метод	2,50	-
2573	349767,59	1314974,1	Картометрический метод	2,50	-
2574	349780,81	1314982,11	Картометрический метод	2,50	-
2575	349791,81	1314987,96	Картометрический метод	2,50	-
2576	349832,62	1314967,62	Картометрический метод	2,50	-
2577	349867,47	1314958,91	Картометрический метод	2,50	-
2578	349901,2	1314937,02	Картометрический метод	2,50	-
2579	349925,24	1314903,71	Картометрический метод	2,50	-
2580	349940,02	1314891,68	Картометрический метод	2,50	-
2581	349965,12	1314881,36	Картометрический метод	2,50	-
2582	349990,81	1314866,92	Картометрический метод	2,50	-
2583	350005,08	1314848,1	Картометрический метод	2,50	-
2584	350013,05	1314834,53	Картометрический метод	2,50	-
2585	350018,58	1314829,92	Картометрический метод	2,50	-
2586	350038,84	1314817,49	Картометрический метод	2,50	-
2587	350054,96	1314799,99	Картометрический метод	2,50	-
2588	350070,15	1314792,62	Картометрический метод	2,50	-
2589	350084,89	1314776,5	Картометрический метод	2,50	-
2590	350106,53	1314765,91	Картометрический метод	2,50	-
2591	350119,89	1314762,69	Картометрический метод	2,50	-
2592	350140,61	1314755,32	Картометрический метод	2,50	-
2593	350171,92	1314736,44	Картометрический метод	2,50	-
2594	350204,15	1314717,56	Картометрический метод	2,50	-
2595	350219,81	1314713,42	Картометрический метод	2,50	-
2596	350251,59	1314708,81	Картометрический метод	2,50	-
2597	350273,08	1314706,86	Картометрический метод	2,50	-
2598	350304,56	1314706,31	Картометрический метод	2,50	-
2599	350340,25	1314710,51	Картометрический метод	2,50	-
2600	350357,96	1314704,67	Картометрический метод	2,50	-
2601	350385,64	1314705,26	Картометрический метод	2,50	-
2602	350409,26	1314701,06	Картометрический метод	2,50	-
2603	350438,08	1314681,64	Картометрический метод	2,50	-
2604	350449,66	1314676,92	Картометрический метод	2,50	-

Сведения о местоположении границ объекта					
2313	350464,36	1314677,45	Картометрический метод	2,50	-
2605	350435,34	1314782,86	Картометрический метод	2,50	-
2606	350457,16	1314960,19	Картометрический метод	2,50	-
2607	350441,14	1315037,66	Картометрический метод	2,50	-
2608	350432,03	1315111,81	Картометрический метод	2,50	-
2609	350553,23	1315104,87	Картометрический метод	2,50	-
2610	350582,43	1315217,67	Картометрический метод	2,50	-
2611	350578,43	1315245,67	Картометрический метод	2,50	-
2612	350570,43	1315253,67	Картометрический метод	2,50	-
2613	350562,43	1315355,67	Картометрический метод	2,50	-
2614	350524	1315344	Картометрический метод	2,50	-
2615	350518	1315302	Картометрический метод	2,50	-
2616	350524	1315302	Картометрический метод	2,50	-
2617	350524	1315290	Картометрический метод	2,50	-
2618	350476	1315300	Картометрический метод	2,50	-
2619	350484	1315330	Картометрический метод	2,50	-
2620	350460	1315340	Картометрический метод	2,50	-
2621	350454	1315314	Картометрический метод	2,50	-
2622	350430	1315322	Картометрический метод	2,50	-
2623	350468	1315416	Картометрический метод	2,50	-
2624	350478	1315416	Картометрический метод	2,50	-
2625	350484	1315448	Картометрический метод	2,50	-
2626	350466	1315452	Картометрический метод	2,50	-
2627	350416	1315374	Картометрический метод	2,50	-
2628	350425	1315368	Картометрический метод	2,50	-
2629	350414	1315322	Картометрический метод	2,50	-
2630	350392	1315302	Картометрический метод	2,50	-
2631	350360	1315294	Картометрический метод	2,50	-
2632	350324	1315310	Картометрический метод	2,50	-
2633	350322	1315302	Картометрический метод	2,50	-
2634	350318	1315306	Картометрический метод	2,50	-
2635	350317	1315302	Картометрический метод	2,50	-
2636	350312	1315304	Картометрический метод	2,50	-
2637	350292	1315254	Картометрический метод	2,50	-
2638	350320	1315245	Картометрический метод	2,50	-
2639	350308	1315214	Картометрический метод	2,50	-
2640	350272	1315228	Картометрический метод	2,50	-
2641	350266	1315224	Картометрический метод	2,50	-
2642	350272	1315180	Картометрический метод	2,50	-
2643	350302	1315168	Картометрический метод	2,50	-
2644	350285,5	1315141,55	Картометрический метод	2,50	-
2645	350277,8	1315119,56	Картометрический метод	2,50	-
2646	350263,07	1315075,14	Картометрический метод	2,50	-
2647	350338,99	1315046,33	Картометрический метод	2,50	-
2648	350332,12	1315024,27	Картометрический метод	2,50	-
2649	350340,76	1315020,07	Картометрический метод	2,50	-
2650	350313,25	1314951,59	Картометрический метод	2,50	-
2651	350308,9	1314953,37	Картометрический метод	2,50	-
2652	350306,75	1314950,12	Картометрический метод	2,50	-
2653	350301,87	1314951,9	Картометрический метод	2,50	-

Сведения о местоположении границ объекта					
2654	350289,92	1314957,03	Картометрический метод	2,50	-
2655	350253,89	1314892,17	Картометрический метод	2,50	-
2656	350266,14	1314884,79	Картометрический метод	2,50	-
2605	350435,34	1314782,86	Картометрический метод	2,50	-
2657	350247,87	1314782,18	Картометрический метод	2,50	-
2658	350268,92	1314827,33	Картометрический метод	2,50	-
2659	350235,05	1314886,25	Картометрический метод	2,50	-
2660	350191,44	1314903,85	Картометрический метод	2,50	-
2661	350184,23	1314906,76	Картометрический метод	2,50	-
2662	350213,05	1314989,08	Картометрический метод	2,50	-
2663	350197,6	1314995,4	Картометрический метод	2,50	-
2664	350190,2	1314998,43	Картометрический метод	2,50	-
2665	350181,6	1315001,95	Картометрический метод	2,50	-
2666	350172,69	1315006,35	Картометрический метод	2,50	-
2667	350117,4	1315024,7	Картометрический метод	2,50	-
2668	350109,08	1315020,98	Картометрический метод	2,50	-
2669	350100,54	1315005,08	Картометрический метод	2,50	-
2670	350097,88	1314999,5	Картометрический метод	2,50	-
2671	350123,4	1314986,23	Картометрический метод	2,50	-
2672	350105,05	1314940,69	Картометрический метод	2,50	-
2673	350073,6	1314953,45	Картометрический метод	2,50	-
2674	350063,07	1314927,5	Картометрический метод	2,50	-
2675	350069,28	1314924,98	Картометрический метод	2,50	-
2676	350056,12	1314892,55	Картометрический метод	2,50	-
2677	350125,16	1314864,54	Картометрический метод	2,50	-
2678	350138,32	1314896,97	Картометрический метод	2,50	-
2679	350152,12	1314891,37	Картометрический метод	2,50	-
2680	350183,01	1314878,84	Картометрический метод	2,50	-
2681	350160,63	1314812,41	Картометрический метод	2,50	-
2657	350247,87	1314782,18	Картометрический метод	2,50	-
2682	350317,76	1315318,13	Картометрический метод	2,50	-
2683	350320,59	1315325,45	Картометрический метод	2,50	-
2684	350333,05	1315329,88	Картометрический метод	2,50	-
2685	350361,3	1315314,47	Картометрический метод	2,50	-
2686	350434,61	1315424,86	Картометрический метод	2,50	-
2687	350368,55	1315463,32	Картометрический метод	2,50	-
2688	350310,27	1315358,92	Картометрический метод	2,50	-
2689	350294,66	1315328,09	Картометрический метод	2,50	-
2682	350317,76	1315318,13	Картометрический метод	2,50	-
2690	350113,38	1315083,72	Картометрический метод	2,50	-
2691	350161,37	1315181,59	Картометрический метод	2,50	-
2692	350100,32	1315211,53	Картометрический метод	2,50	-
2693	350052,33	1315113,66	Картометрический метод	2,50	-
2694	350078,55	1315100,8	Картометрический метод	2,50	-
2695	350075,32	1315093,04	Картометрический метод	2,50	-
2696	350072,45	1315086,65	Картометрический метод	2,50	-
2697	350060,56	1315060,19	Картометрический метод	2,50	-
2698	350065,18	1315058,12	Картометрический метод	2,50	-

Сведения о местоположении границ объекта					
2699	350069,74	1315056,08	Картометрический метод	2,50	-
2700	350074,3	1315054,04	Картометрический метод	2,50	-
2701	350078,87	1315052	Картометрический метод	2,50	-
2702	350083,43	1315049,95	Картометрический метод	2,50	-
2703	350087,99	1315047,91	Картометрический метод	2,50	-
2704	350092,56	1315045,87	Картометрический метод	2,50	-
2705	350094,06	1315045,2	Картометрический метод	2,50	-
2690	350113,38	1315083,72	Картометрический метод	2,50	-
2706	350174,11	1315217,35	Картометрический метод	2,50	-
2707	350184	1315233,98	Картометрический метод	2,50	-
2708	350154,48	1315247,73	Картометрический метод	2,50	-
2709	350146,38	1315231,05	Картометрический метод	2,50	-
2710	350140,07	1315209,38	Картометрический метод	2,50	-
2711	350140,47	1315206,36	Картометрический метод	2,50	-
2712	350138,2	1315201,36	Картометрический метод	2,50	-
2713	350145,41	1315198,04	Картометрический метод	2,50	-
2714	350147,85	1315202,98	Картометрический метод	2,50	-
2715	350152,66	1315202,71	Картометрический метод	2,50	-
2706	350174,11	1315217,35	Картометрический метод	2,50	-
2716	350081,34	1315476,85	Картометрический метод	2,50	-
2717	350090,73	1315499,09	Картометрический метод	2,50	-
2718	350094,11	1315499,36	Картометрический метод	2,50	-
2719	350101,05	1315514,53	Картометрический метод	2,50	-
2720	350104,59	1315513,09	Картометрический метод	2,50	-
2721	350113,24	1315532,07	Картометрический метод	2,50	-
2722	350099,86	1315541,79	Картометрический метод	2,50	-
2723	350103,71	1315549,45	Картометрический метод	2,50	-
2724	350080,27	1315563,53	Картометрический метод	2,50	-
2725	350075,46	1315566,42	Картометрический метод	2,50	-
2726	350050,15	1315515,73	Картометрический метод	2,50	-
2727	350003,63	1315422,55	Картометрический метод	2,50	-
2728	350007,6	1315420,51	Картометрический метод	2,50	-
2729	350027,99	1315410,54	Картометрический метод	2,50	-
2730	350043,34	1315404,2	Картометрический метод	2,50	-
2731	350077,51	1315473,95	Картометрический метод	2,50	-
2716	350081,34	1315476,85	Картометрический метод	2,50	-
2732	350149,52	1315643	Картометрический метод	2,50	-
2733	350170,01	1315687,38	Картометрический метод	2,50	-
2734	350185,86	1315719,25	Картометрический метод	2,50	-
2735	350189,92	1315732,07	Картометрический метод	2,50	-
2736	350205,57	1315764,05	Картометрический метод	2,50	-
2737	350184,28	1315774,46	Картометрический метод	2,50	-
2738	350165,67	1315783,37	Картометрический метод	2,50	-
2739	350144,39	1315793,8	Картометрический метод	2,50	-
2740	350128,72	1315761,84	Картометрический метод	2,50	-
2741	350123,05	1315750,02	Картометрический метод	2,50	-
2742	350107,54	1315717,98	Картометрический метод	2,50	-
2743	350100,62	1315706,54	Картометрический метод	2,50	-

Сведения о местоположении границ объекта					
2744	350085,89	1315674,13	Картометрический метод	2,50	-
2745	350108,37	1315663,91	Картометрический метод	2,50	-
2732	350149,52	1315643	Картометрический метод	2,50	-
ЗУ1(31)					
2746	344691,29	1323297,47	Картометрический метод	2,50	-
2747	344694,01	1323299,04	Картометрический метод	2,50	-
2748	344896,63	1323412,85	Картометрический метод	2,50	-
2749	344920,95	1323426,51	Картометрический метод	2,50	-
2750	344919,18	1323430,05	Картометрический метод	2,50	-
2751	344620	1323948,03	Картометрический метод	2,50	-
2752	344518,64	1324123,52	Картометрический метод	2,50	-
2753	344435,25	1324075,44	Картометрический метод	2,50	-
2754	344520,61	1323908,04	Картометрический метод	2,50	-
2755	344440,72	1323870,44	Картометрический метод	2,50	-
2756	344486,06	1323805,95	Картометрический метод	2,50	-
2757	344494,93	1323810,03	Картометрический метод	2,50	-
2758	344500,97	1323799,55	Картометрический метод	2,50	-
2759	344511,94	1323781,58	Картометрический метод	2,50	-
2760	344505,58	1323778,18	Картометрический метод	2,50	-
2761	344551,95	1323712,23	Картометрический метод	2,50	-
2762	344554,09	1323713,27	Картометрический метод	2,50	-
2763	344557,76	1323706,79	Картометрический метод	2,50	-
2764	344559,41	1323703,07	Картометрический метод	2,50	-
2765	344558,7	1323702,63	Картометрический метод	2,50	-
2766	344561,7	1323698,36	Картометрический метод	2,50	-
2767	344562,83	1323695,61	Картометрический метод	2,50	-
2768	344562,77	1323695,58	Картометрический метод	2,50	-
2769	344555,33	1323692,1	Картометрический метод	2,50	-
2770	344547,58	1323688,13	Картометрический метод	2,50	-
2771	344520,33	1323672,49	Картометрический метод	2,50	-
2772	344528,37	1323656,4	Картометрический метод	2,50	-
2773	344554,07	1323669,47	Картометрический метод	2,50	-
2774	344571,89	1323673,57	Картометрический метод	2,50	-
2775	344578,88	1323656,66	Картометрический метод	2,50	-
2776	344620,87	1323554,45	Картометрический метод	2,50	-
2777	344659,68	1323457,7	Картометрический метод	2,50	-
2778	344662,14	1323453,25	Картометрический метод	2,50	-
2779	344661,58	1323452,98	Картометрический метод	2,50	-
2780	344690,02	1323382,08	Картометрический метод	2,50	-
2781	344705,8	1323345,05	Картометрический метод	2,50	-
2782	344676,88	1323328,54	Картометрический метод	2,50	-
2783	344685,76	1323306,1	Картометрический метод	2,50	-
2784	344689,71	1323298,71	Картометрический метод	2,50	-
2785	344690,26	1323298,23	Картометрический метод	2,50	-
2746	344691,29	1323297,47	Картометрический метод	2,50	-
ЗУ1(32)					
2786	346748,85	1323358,18	Картометрический метод	2,50	-
2787	346785,4	1323439,62	Картометрический метод	2,50	-
2788	346890,56	1323661,34	Картометрический метод	2,50	-
2789	346734,24	1323699,53	Картометрический метод	2,50	-
2790	346710,92	1323654	Картометрический метод	2,50	-

Сведения о местоположении границ объекта					
2791	346698,99	1323657,25	Картометрический метод	2,50	-
2792	346681,63	1323624,19	Картометрический метод	2,50	-
2793	346657,77	1323569,99	Картометрический метод	2,50	-
2794	346635,33	1323575,35	Картометрический метод	2,50	-
2795	346613,17	1323523,26	Картометрический метод	2,50	-
2796	346603,92	1323500,82	Картометрический метод	2,50	-
2797	346461,13	1323547,9	Картометрический метод	2,50	-
2798	346426,97	1323464,87	Картометрический метод	2,50	-
2799	346502,01	1323436,46	Картометрический метод	2,50	-
2800	346606,6	1323394,09	Картометрический метод	2,50	-
2801	346682,23	1323368,88	Картометрический метод	2,50	-
2802	346722,93	1323358,82	Картометрический метод	2,50	-
2786	346748,85	1323358,18	Картометрический метод	2,50	-
ЗУ1(33)					
2803	344692,77	1323258,67	Картометрический метод	2,50	-
2804	344813,09	1323332,88	Картометрический метод	2,50	-
2805	344931,63	1323408,51	Картометрический метод	2,50	-
2806	344927,8	1323415,13	Картометрический метод	2,50	-
2807	344926,66	1323417,1	Картометрический метод	2,50	-
2808	344901,25	1323403	Картометрический метод	2,50	-
2809	344640,57	1323256,05	Картометрический метод	2,50	-
2810	344637,83	1323254,51	Картометрический метод	2,50	-
2811	344606,41	1323236,78	Картометрический метод	2,50	-
2812	344485,59	1323168,62	Картометрический метод	2,50	-
2813	344451,12	1323152,15	Картометрический метод	2,50	-
2814	344421,16	1323144,03	Картометрический метод	2,50	-
2815	344427,1	1323130,2	Картометрический метод	2,50	-
2816	344467,89	1323140,51	Картометрический метод	2,50	-
2817	344563,98	1323188,37	Картометрический метод	2,50	-
2803	344692,77	1323258,67	Картометрический метод	2,50	-
ЗУ1(34)					
2818	344492,38	1323383,07	Картометрический метод	2,50	-
2819	344465,09	1323438,26	Картометрический метод	2,50	-
2820	344460,82	1323446,78	Картометрический метод	2,50	-
2821	344455,86	1323444,13	Картометрический метод	2,50	-
2822	344448,37	1323457,71	Картометрический метод	2,50	-
2823	344439,41	1323452,66	Картометрический метод	2,50	-
2824	344433,86	1323466,33	Картометрический метод	2,50	-
2825	344447,22	1323473,92	Картометрический метод	2,50	-
2826	344422,32	1323523,63	Картометрический метод	2,50	-
2827	344391,02	1323580,57	Картометрический метод	2,50	-
2828	344381,17	1323575,36	Картометрический метод	2,50	-
2829	344338,12	1323651,24	Картометрический метод	2,50	-
2830	344336,81	1323650,55	Картометрический метод	2,50	-
2831	344309,05	1323634,75	Картометрический метод	2,50	-
2832	344299,51	1323655,29	Картометрический метод	2,50	-
2833	344327,47	1323670,02	Картометрический метод	2,50	-
2834	344269,86	1323771,56	Картометрический метод	2,50	-
2835	344243,15	1323815,31	Картометрический метод	2,50	-
2836	344241,64	1323814,47	Картометрический метод	2,50	-
2837	344224,07	1323805,38	Картометрический метод	2,50	-

Сведения о местоположении границ объекта					
2838	344234,2	1323784,1	Картометрический метод	2,50	-
2839	344208,03	1323773,77	Картометрический метод	2,50	-
2840	344136,95	1323740,81	Картометрический метод	2,50	-
2841	344096,19	1323804,34	Картометрический метод	2,50	-
2842	344089,44	1323807,36	Картометрический метод	2,50	-
2843	344086,77	1323805,48	Картометрический метод	2,50	-
2844	344078,65	1323817,73	Картометрический метод	2,50	-
2845	344081,33	1323819,6	Картометрический метод	2,50	-
2846	344082,7	1323826,67	Картометрический метод	2,50	-
2847	344039,07	1323894,22	Картометрический метод	2,50	-
2848	344035,26	1323899,3	Картометрический метод	2,50	-
2849	344008,63	1323886,78	Картометрический метод	2,50	-
2850	344016,68	1323873,43	Картометрический метод	2,50	-
2851	344148,57	1323674,6	Картометрический метод	2,50	-
2852	344287,59	1323463,69	Картометрический метод	2,50	-
2853	344311,62	1323423,13	Картометрический метод	2,50	-
2854	344361,1	1323311,66	Картометрический метод	2,50	-
2855	344385,46	1323326,13	Картометрический метод	2,50	-
2856	344475,47	1323374,06	Картометрический метод	2,50	-
2818	344492,38	1323383,07	Картометрический метод	2,50	-
ЗУ1(35)					
2857	344219,55	1323123,71	Картометрический метод	2,50	-
2858	344138,58	1323156,85	Картометрический метод	2,50	-
2859	344111,57	1323174,05	Картометрический метод	2,50	-
2860	344078,09	1323248,96	Картометрический метод	2,50	-
2861	344063,76	1323265,67	Картометрический метод	2,50	-
2862	344057,92	1323262,06	Картометрический метод	2,50	-
2863	344019,59	1323326,97	Картометрический метод	2,50	-
2864	343986,07	1323385,3	Картометрический метод	2,50	-
2865	343983,87	1323396,99	Картометрический метод	2,50	-
2866	343929,87	1323492,13	Картометрический метод	2,50	-
2867	343905,97	1323532,06	Картометрический метод	2,50	-
2868	343902,31	1323531,72	Картометрический метод	2,50	-
2869	343889,63	1323566,08	Картометрический метод	2,50	-
2870	343882,72	1323562,88	Картометрический метод	2,50	-
2871	343857,81	1323620,14	Картометрический метод	2,50	-
2872	343859,18	1323620,85	Картометрический метод	2,50	-
2873	343835,45	1323646,78	Картометрический метод	2,50	-
2874	343795,2	1323725,66	Картометрический метод	2,50	-
2875	343796,92	1323726,69	Картометрический метод	2,50	-
2876	343792,8	1323733,55	Картометрический метод	2,50	-
2877	343784,35	1323799,96	Картометрический метод	2,50	-
2878	343765,93	1323849,55	Картометрический метод	2,50	-
2879	343746,57	1323896,25	Картометрический метод	2,50	-
2880	343746,05	1323896,34	Картометрический метод	2,50	-
2881	343734,89	1323890,02	Картометрический метод	2,50	-
2882	343691,29	1323870,63	Картометрический метод	2,50	-
2883	343703,97	1323847,88	Картометрический метод	2,50	-
2884	343708,8	1323839,6	Картометрический метод	2,50	-
2885	343720,61	1323816,31	Картометрический метод	2,50	-
2886	343705,85	1323808,5	Картометрический метод	2,50	-

Сведения о местоположении границ объекта					
2887	343681,08	1323850,27	Картометрический метод	2,50	-
2888	343675,7	1323862,52	Картометрический метод	2,50	-
2889	343649,97	1323849,14	Картометрический метод	2,50	-
2890	343656,44	1323837,05	Картометрический метод	2,50	-
2891	343674,43	1323788,93	Картометрический метод	2,50	-
2892	343684,48	1323765,13	Картометрический метод	2,50	-
2893	343687,73	1323748,29	Картометрический метод	2,50	-
2894	343628,96	1323713,28	Картометрический метод	2,50	-
2895	343621,5	1323708,56	Картометрический метод	2,50	-
2896	343564,58	1323674,41	Картометрический метод	2,50	-
2897	343538,24	1323660,17	Картометрический метод	2,50	-
2898	343516,01	1323646,74	Картометрический метод	2,50	-
2899	343638,41	1323385,92	Картометрический метод	2,50	-
2900	343647,54	1323368,21	Картометрический метод	2,50	-
2901	343678,41	1323308,34	Картометрический метод	2,50	-
2902	343682,81	1323297,57	Картометрический метод	2,50	-
2903	343611,83	1323260,76	Картометрический метод	2,50	-
2904	343566,14	1323232,72	Картометрический метод	2,50	-
2905	343550,35	1323224,5	Картометрический метод	2,50	-
2906	343542,84	1323220,01	Картометрический метод	2,50	-
2907	343519,08	1323208,36	Картометрический метод	2,50	-
2908	343512,35	1323205,07	Картометрический метод	2,50	-
2909	343504,15	1323200,22	Картометрический метод	2,50	-
2910	343482,85	1323191,2	Картометрический метод	2,50	-
2911	343355,63	1323131,86	Картометрический метод	2,50	-
2912	343302,65	1323246,84	Картометрический метод	2,50	-
2913	343319,42	1323253,94	Картометрический метод	2,50	-
2914	343347,23	1323265,71	Картометрический метод	2,50	-
2915	343342,16	1323277,69	Картометрический метод	2,50	-
2916	343365,18	1323287,44	Картометрический метод	2,50	-
2917	343388,2	1323297,19	Картометрический метод	2,50	-
2918	343411,22	1323306,94	Картометрический метод	2,50	-
2919	343424,15	1323312,42	Картометрический метод	2,50	-
2920	343413,14	1323340,2	Картометрический метод	2,50	-
2921	343408,67	1323351,47	Картометрический метод	2,50	-
2922	343412,79	1323354,09	Картометрический метод	2,50	-
2923	343382,88	1323419,56	Картометрический метод	2,50	-
2924	343394,39	1323425,32	Картометрический метод	2,50	-
2925	343401,55	1323428,9	Картометрический метод	2,50	-
2926	343404,78	1323431,69	Картометрический метод	2,50	-
2927	343401,51	1323437,33	Картометрический метод	2,50	-
2928	343398,15	1323443,49	Картометрический метод	2,50	-
2929	343395,3	1323448,88	Картометрический метод	2,50	-
2930	343403,12	1323453,02	Картометрический метод	2,50	-
2931	343414,38	1323459,99	Картометрический метод	2,50	-
2932	343361,56	1323565,01	Картометрический метод	2,50	-
2933	343252,22	1323502,82	Картометрический метод	2,50	-
2934	343227,1	1323488,53	Картометрический метод	2,50	-
2935	343251,57	1323348,04	Картометрический метод	2,50	-
2936	343278,69	1323239,11	Картометрический метод	2,50	-
2937	343240,59	1323201,22	Картометрический метод	2,50	-

Сведения о местоположении границ объекта					
2938	343202,26	1323160,54	Картометрический метод	2,50	-
2939	343160,99	1323122,8	Картометрический метод	2,50	-
2940	343141,23	1323108,06	Картометрический метод	2,50	-
2941	343169,24	1323075,34	Картометрический метод	2,50	-
2942	343196,96	1323047,62	Картометрический метод	2,50	-
2943	343174,84	1323026,99	Картометрический метод	2,50	-
2944	343173,37	1323017,26	Картометрический метод	2,50	-
2945	343209,34	1322984,83	Картометрический метод	2,50	-
2946	343250,32	1322991,61	Картометрический метод	2,50	-
2947	343300,44	1322993,37	Картометрический метод	2,50	-
2948	343305,67	1322961,53	Картометрический метод	2,50	-
2949	343305,16	1322897,85	Картометрический метод	2,50	-
2950	343340	1322838,81	Картометрический метод	2,50	-
2951	343297,08	1322800,74	Картометрический метод	2,50	-
2952	343206,67	1322736,41	Картометрический метод	2,50	-
2953	343143,27	1322711,05	Картометрический метод	2,50	-
2954	343059,15	1322698,11	Картометрический метод	2,50	-
2955	342968,47	1322683,97	Картометрический метод	2,50	-
2956	342969,42	1322678,99	Картометрический метод	2,50	-
2957	342920,19	1322670,62	Картометрический метод	2,50	-
2958	342863,61	1322664,83	Картометрический метод	2,50	-
2959	342813,56	1322658,53	Картометрический метод	2,50	-
2960	342754,91	1322653,07	Картометрический метод	2,50	-
2961	342755,42	1322648,16	Картометрический метод	2,50	-
2962	342814,1	1322653,62	Картометрический метод	2,50	-
2963	342864,17	1322659,93	Картометрический метод	2,50	-
2964	342920,86	1322665,73	Картометрический метод	2,50	-
2965	342970,25	1322674,12	Картометрический метод	2,50	-
2966	342970,34	1322674,14	Картометрический метод	2,50	-
2967	343060,68	1322688,23	Картометрический метод	2,50	-
2968	343145,92	1322701,34	Картометрический метод	2,50	-
2969	343211,49	1322727,57	Картометрический метод	2,50	-
2970	343303,31	1322792,9	Картометрический метод	2,50	-
2971	343346,12	1322724,81	Картометрический метод	2,50	-
2972	343352,25	1322706,22	Картометрический метод	2,50	-
2973	343526,2	1322740,42	Картометрический метод	2,50	-
2974	343644,72	1322788,18	Картометрический метод	2,50	-
2975	343688,62	1322819,39	Картометрический метод	2,50	-
2976	343783,19	1322864,77	Картометрический метод	2,50	-
2977	343862,03	1322904,96	Картометрический метод	2,50	-
2978	343904,12	1322935,98	Картометрический метод	2,50	-
2979	343971,32	1323012,66	Картометрический метод	2,50	-
2980	344004,81	1323027,66	Картометрический метод	2,50	-
2857	344219,55	1323123,71	Картометрический метод	2,50	-
2981	344014,66	1323199,24	Картометрический метод	2,50	-
2982	344014,66	1323231,76	Картометрический метод	2,50	-
2983	343952,06	1323372,21	Картометрический метод	2,50	-
2984	343917,6	1323373,62	Картометрический метод	2,50	-
2985	343782,21	1323571,08	Картометрический метод	2,50	-
2986	343715,28	1323514,05	Картометрический метод	2,50	-

Сведения о местоположении границ объекта					
2987	343734,83	1323486,23	Картометрический метод	2,50	-
2988	343742,58	1323473,78	Картометрический метод	2,50	-
2989	343756,04	1323455,01	Картометрический метод	2,50	-
2990	343761,56	1323442,38	Картометрический метод	2,50	-
2991	343779,45	1323416,25	Картометрический метод	2,50	-
2992	343783,37	1323408,77	Картометрический метод	2,50	-
2993	343796,27	1323383,72	Картометрический метод	2,50	-
2994	343800,08	1323376,23	Картометрический метод	2,50	-
2995	343813,82	1323357,62	Картометрический метод	2,50	-
2996	343837,28	1323317,6	Картометрический метод	2,50	-
2997	343859,78	1323270,44	Картометрический метод	2,50	-
2998	343889,25	1323200,94	Картометрический метод	2,50	-
2999	343944,95	1323193,7	Картометрический метод	2,50	-
3000	343976,55	1323191,51	Картометрический метод	2,50	-
2981	344014,66	1323199,24	Картометрический метод	2,50	-
3001	343845,52	1323583,05	Картометрический метод	2,50	-
3002	343838,92	1323591,86	Картометрический метод	2,50	-
3003	343848,46	1323598,1	Картометрический метод	2,50	-
3004	343844,3	1323605,49	Картометрический метод	2,50	-
3005	343837,21	1323617,58	Картометрический метод	2,50	-
3006	343829,69	1323630,73	Картометрический метод	2,50	-
3007	343816,79	1323627,78	Картометрический метод	2,50	-
3008	343817,03	1323634,14	Картометрический метод	2,50	-
3009	343814,91	1323638,82	Картометрический метод	2,50	-
3010	343814,58	1323639,55	Картометрический метод	2,50	-
3011	343793,95	1323675,51	Картометрический метод	2,50	-
3012	343793,58	1323676,44	Картометрический метод	2,50	-
3013	343790,56	1323683,97	Картометрический метод	2,50	-
3014	343788,11	1323690,09	Картометрический метод	2,50	-
3015	343786,62	1323689,5	Картометрический метод	2,50	-
3016	343772,43	1323712,88	Картометрический метод	2,50	-
3017	343776,71	1323715,44	Картометрический метод	2,50	-
3018	343772,28	1323724,18	Картометрический метод	2,50	-
3019	343762,85	1323740,24	Картометрический метод	2,50	-
3020	343756,55	1323739,24	Картометрический метод	2,50	-
3021	343747,86	1323734,01	Картометрический метод	2,50	-
3022	343745,57	1323738,1	Картометрический метод	2,50	-
3023	343743,07	1323736,42	Картометрический метод	2,50	-
3024	343741,71	1323738,17	Картометрический метод	2,50	-
3025	343729,34	1323754,14	Картометрический метод	2,50	-
3026	343723,75	1323749,8	Картометрический метод	2,50	-
3027	343720,65	1323747,4	Картометрический метод	2,50	-
3028	343718,03	1323750,77	Картометрический метод	2,50	-
3029	343701,81	1323745,88	Картометрический метод	2,50	-
3030	343704,6	1323737,09	Картометрический метод	2,50	-
3031	343691,92	1323730,94	Картометрический метод	2,50	-
3032	343692,46	1323729,82	Картометрический метод	2,50	-
3033	343691,66	1323729,43	Картометрический метод	2,50	-
3034	343686,89	1323727,11	Картометрический метод	2,50	-
3035	343684,38	1323720,35	Картометрический метод	2,50	-

Сведения о местоположении границ объекта					
3036	343694,39	1323705,19	Картометрический метод	2,50	-
3037	343697,58	1323700,09	Картометрический метод	2,50	-
3038	343718,21	1323669,53	Картометрический метод	2,50	-
3039	343746,03	1323628,34	Картометрический метод	2,50	-
3040	343767,57	1323596,44	Картометрический метод	2,50	-
3041	343774,3	1323596,73	Картометрический метод	2,50	-
3042	343796,94	1323613,27	Картометрический метод	2,50	-
3043	343798,68	1323610,57	Картометрический метод	2,50	-
3044	343802,5	1323604,64	Картометрический метод	2,50	-
3045	343804,17	1323602,06	Картометрический метод	2,50	-
3046	343805,37	1323602,75	Картометрический метод	2,50	-
3047	343806,67	1323599,97	Картометрический метод	2,50	-
3048	343810,11	1323594,61	Картометрический метод	2,50	-
3049	343810,69	1323594,88	Картометрический метод	2,50	-
3050	343813,27	1323591,36	Картометрический метод	2,50	-
3051	343829,95	1323573,21	Картометрический метод	2,50	-
3052	343838,34	1323578,68	Картометрический метод	2,50	-
3001	343845,52	1323583,05	Картометрический метод	2,50	-
3053	343661,15	1323521,4	Картометрический метод	2,50	-
3054	343746,31	1323584,55	Картометрический метод	2,50	-
3055	343709,13	1323633,94	Картометрический метод	2,50	-
3056	343626,11	1323569,78	Картометрический метод	2,50	-
3057	343655,26	1323529,56	Картометрический метод	2,50	-
3053	343661,15	1323521,4	Картометрический метод	2,50	-
ЗУ1(36)					
3058	343386,52	1323584,53	Картометрический метод	2,50	-
3059	343420,49	1323596,5	Картометрический метод	2,50	-
3060	343388,17	1323649,83	Картометрический метод	2,50	-
3061	343352,01	1323709,5	Картометрический метод	2,50	-
3062	343535,61	1323843,69	Картометрический метод	2,50	-
3063	343515,77	1323918,62	Картометрический метод	2,50	-
3064	343542,19	1323935,4	Картометрический метод	2,50	-
3065	343564,17	1323948,52	Картометрический метод	2,50	-
3066	343581,23	1323959,91	Картометрический метод	2,50	-
3067	343587,78	1323964,28	Картометрический метод	2,50	-
3068	343557,6	1324013,9	Картометрический метод	2,50	-
3069	343540,84	1324010,35	Картометрический метод	2,50	-
3070	343347,26	1323897,34	Картометрический метод	2,50	-
3071	343382,72	1323831,23	Картометрический метод	2,50	-
3072	343426,7	1323857,94	Картометрический метод	2,50	-
3073	343449,1	1323808,71	Картометрический метод	2,50	-
3074	343353,26	1323729,79	Картометрический метод	2,50	-
3075	343321	1323709,64	Картометрический метод	2,50	-
3076	343319,49	1323698,31	Картометрический метод	2,50	-
3077	343373,44	1323606,74	Картометрический метод	2,50	-
3058	343386,52	1323584,53	Картометрический метод	2,50	-

3. Сведения о характерных точках части (частей) границы объекта

Обозначение характерных	Координаты, м		Метод определения координат характерной	Средняя квадратическая погрешност	Описание обозначения точки

Сведения о местоположении границ объекта					
ных точек части границы	X	Y	координат характерной точки	ь положения характерной точки (Mt), м	на местности (при наличии)
1	2	3	4	5	6
Часть № -					
-	-	-	-	-	-

Раздел 4

План границ объекта



Используемые условные знаки и обозначения:

Масштаб 1:30000

■1 - характерная точка контура, сведения о которой позволяют однозначно определить её на местности

——— - вновь образованная часть контура, сведения о которой достаточны для определения её местоположения

ОПИСАНИЕ МЕСТОПОЛОЖЕНИЯ ГРАНИЦ

1.1 Зона застройки индивидуальными жилыми домами

(наименование объекта местоположение границ, которого описано (далее - объект)

Раздел 1

Сведения об объекте		
№ п/п	Характеристики объекта	Описание характеристик
1	2	3
1	Местоположение объекта	*Российская Федерация, Рязанская область, г Скопин, д Гуменки*
2	Площадь объекта ± величина погрешности определения площади (Р ± Дельта Р)	*29940Sкв.м. ± 269кв.м.*
3	Иные характеристики объекта	*Номер зоны: -*

Раздел 2

Сведения о местоположении границ объекта					
1. Система координат *МСК-62*					
2. Сведения о характерных точках границ объекта					
Обозначение характерных точек границ	Координаты, м		Метод определения координат характерной точки	Средняя квадратическая погрешность положения характерной точки (Mt), м	Описание обозначения точки на местности (при наличии)
	X	Y			
1	2	3	4	5	6
ЗУ1(1)					
1	*350187,81*	*1319471,92*	*Картометрический метод*	*2,50*	-
2	*350237,49*	*1319627,33*	*Картометрический метод*	*2,50*	-
3	*350236,38*	*1319640,3*	*Картометрический метод*	*2,50*	-
4	*350227,48*	*1319649,19*	*Картометрический метод*	*2,50*	-
5	*350210,07*	*1319654,01*	*Картометрический метод*	*2,50*	-
6	*350149,68*	*1319655,12*	*Картометрический метод*	*2,50*	-
7	*350113*	*1319667,35*	*Картометрический метод*	*2,50*	-
8	*350080,18*	*1319671,58*	*Картометрический метод*	*2,50*	-
9	*350032,22*	*1319656,8*	*Картометрический метод*	*2,50*	-
10	*350009,41*	*1319656,72*	*Картометрический метод*	*2,50*	-
11	*349961,82*	*1319670,37*	*Картометрический метод*	*2,50*	-
12	*349902,11*	*1319683,84*	*Картометрический метод*	*2,50*	-
13	*349880,36*	*1319688,71*	*Картометрический метод*	*2,50*	-
14	*349836,61*	*1319692,38*	*Картометрический метод*	*2,50*	-
15	*349813,66*	*1319690,09*	*Картометрический метод*	*2,50*	-
16	*349747,14*	*1319698,1*	*Картометрический метод*	*2,50*	-
17	*349728,52*	*1319700,81*	*Картометрический метод*	*2,50*	-
18	*349661,7*	*1319698,35*	*Картометрический метод*	*2,50*	-
19	*349565,16*	*1319705,22*	*Картометрический метод*	*2,50*	-
20	*349513,29*	*1319705,22*	*Картометрический метод*	*2,50*	-
21	*349492,17*	*1319701,55*	*Картометрический метод*	*2,50*	-
22	*349473,15*	*1319694,9*	*Картометрический метод*	*2,50*	-
23	*349447,63*	*1319653,38*	*Картометрический метод*	*2,50*	-
24	*349412,6*	*1319563,14*	*Картометрический метод*	*2,50*	-
25	*349369,45*	*1319569,87*	*Картометрический метод*	*2,50*	-
26	*349391,42*	*1319651,66*	*Картометрический метод*	*2,50*	-
27	*349410,9*	*1319708,85*	*Картометрический метод*	*2,50*	-
28	*349391,63*	*1319712,55*	*Картометрический метод*	*2,50*	-
29	*349340,5*	*1319693,66*	*Картометрический метод*	*2,50*	-
30	*349317,53*	*1319675,5*	*Картометрический метод*	*2,50*	-
31	*349295,3*	*1319674,76*	*Картометрический метод*	*2,50*	-
32	*349271,96*	*1319681,06*	*Картометрический метод*	*2,50*	-
33	*349247,47*	*1319687,77*	*Картометрический метод*	*2,50*	-
34	*349216,25*	*1319694,2*	*Картометрический метод*	*2,50*	-
35	*349183,2*	*1319695,57*	*Картометрический метод*	*2,50*	-
36	*349145,74*	*1319685,94*	*Картометрический метод*	*2,50*	-
37	*349119,57*	*1319663,92*	*Картометрический метод*	*2,50*	-
38	*349116,17*	*1319650,13*	*Картометрический метод*	*2,50*	-

Сведения о местоположении границ объекта					
39	349099,87	1319649,38	Картометрический метод	2,50	-
40	349067,63	1319664,95	Картометрический метод	2,50	-
41	349030,58	1319670,5	Картометрический метод	2,50	-
42	349025,03	1319637,9	Картометрический метод	2,50	-
43	349002,05	1319639,75	Картометрический метод	2,50	-
44	348996,67	1319594,67	Картометрический метод	2,50	-
45	349037,02	1319589,81	Картометрический метод	2,50	-
46	349071,41	1319585,26	Картометрический метод	2,50	-
47	349387,62	1319543,41	Картометрический метод	2,50	-
48	349895,69	1319496,44	Картометрический метод	2,50	-
49	350077,61	1319482,29	Картометрический метод	2,50	-
50	350092,18	1319481,19	Картометрический метод	2,50	-
1	350187,81	1319471,92	Картометрический метод	2,50	-
ЗУ1(2)					
51	349990,58	1319344,58	Картометрический метод	2,50	-
52	350037,75	1319424,51	Картометрический метод	2,50	-
53	350041,12	1319424,97	Картометрический метод	2,50	-
54	350048,89	1319435,88	Картометрический метод	2,50	-
55	350054,87	1319451,78	Картометрический метод	2,50	-
56	350065,74	1319463,33	Картометрический метод	2,50	-
57	350064,97	1319463,41	Картометрический метод	2,50	-
58	349894,64	1319474,97	Картометрический метод	2,50	-
59	349387,5	1319519,6	Картометрический метод	2,50	-
60	349385,54	1319502,61	Картометрический метод	2,50	-
61	349377,21	1319471,04	Картометрический метод	2,50	-
62	349383,71	1319450,86	Картометрический метод	2,50	-
63	349393,46	1319433,23	Картометрический метод	2,50	-
64	349402,74	1319416,53	Картометрический метод	2,50	-
65	349413,41	1319397,97	Картометрический метод	2,50	-
66	349417,12	1319364,1	Картометрический метод	2,50	-
67	349427,33	1319338,58	Картометрический метод	2,50	-
68	349442,04	1319332,78	Картометрический метод	2,50	-
69	349544,24	1319323,51	Картометрический метод	2,50	-
70	349551,88	1319319,16	Картометрический метод	2,50	-
71	349575,43	1319317,11	Картометрический метод	2,50	-
72	349642,83	1319312,84	Картометрический метод	2,50	-
73	349639,82	1319230,25	Картометрический метод	2,50	-
74	349684,03	1319229,13	Картометрический метод	2,50	-
75	349685,88	1319279,83	Картометрический метод	2,50	-
76	349783,05	1319285,9	Картометрический метод	2,50	-
77	349782,98	1319308,98	Картометрический метод	2,50	-
78	349803,36	1319309,83	Картометрический метод	2,50	-
79	349881,08	1319303,01	Картометрический метод	2,50	-
80	349929,68	1319297,06	Картометрический метод	2,50	-
81	349958,22	1319312,92	Картометрический метод	2,50	-
82	349967,16	1319315,83	Картометрический метод	2,50	-
83	349973,37	1319321,18	Картометрический метод	2,50	-
51	349990,58	1319344,58	Картометрический метод	2,50	-
3. Сведения о характерных точках части (частей) границы объекта					

Сведения о местоположении границ объекта					
Обозначение характерных точек части границы	Координаты, м		Метод определения координат характерной точки	Средняя квадратическая погрешность положения характерной точки (Mt), м	Описание обозначения точки на местности (при наличии)
	X	Y			
1	2	3	4	5	6
Часть № -					
-	-	-	-	-	-

Раздел 4

План границ объекта



Используемые условные знаки и обозначения:

Масштаб 1:10000

●1 - характерная точка контура, сведения о которой позволяют однозначно определить её на местности

——— - вновь образованная часть контура, сведения о которой достаточны для определения её местоположения

ОПИСАНИЕ МЕСТОПОЛОЖЕНИЯ ГРАНИЦ

1.1 Зона застройки индивидуальными жилыми домами

(наименование объекта местоположение границ, которого описано (далее - объект)

Раздел 1

Сведения об объекте		
№ п/п	Характеристики объекта	Описание характеристик
1	2	3
1	Местоположение объекта	*Российская Федерация, Рязанская область, г Скопин, д Ивановка*
2	Площадь объекта ± величина погрешности определения площади (Р ± Дельта Р)	*642630кв.м. ± 281кв.м.*
3	Иные характеристики объекта	*Номер зоны: -*

Раздел 2

Сведения о местоположении границ объекта					
1. Система координат *МСК-62*					
2. Сведения о характерных точках границ объекта					
Обозначение характерных точек границ	Координаты, м		Метод определения координат характерной точки	Средняя квадратическая погрешность положения характерной точки (Mt), м	Описание обозначения точки на местности (при наличии)
	X	Y			
1	2	3	4	5	6
1	351627,35	1321569,67	Картометрический метод	2,50	-
2	351576,96	1321638,25	Картометрический метод	2,50	-
3	351592,47	1321680,05	Картометрический метод	2,50	-
4	351570,23	1321756,27	Картометрический метод	2,50	-
5	351540,38	1321843,13	Картометрический метод	2,50	-
6	351452,15	1321808,29	Картометрический метод	2,50	-
7	351450,54	1321756,42	Картометрический метод	2,50	-
8	351445,06	1321740,15	Картометрический метод	2,50	-
9	351432,47	1321743,25	Картометрический метод	2,50	-
10	351405,92	1321749,78	Картометрический метод	2,50	-
11	351299,65	1321755,87	Картометрический метод	2,50	-
12	351285,7	1321581,32	Картометрический метод	2,50	-
13	351239,83	1321597,93	Картометрический метод	2,50	-
14	351251,22	1321634,67	Картометрический метод	2,50	-
15	351274,63	1321710,14	Картометрический метод	2,50	-
16	351247,62	1321716,1	Картометрический метод	2,50	-
17	351227,49	1321645,28	Картометрический метод	2,50	-
18	351200,99	1321657,13	Картометрический метод	2,50	-
19	351156,44	1321691,46	Картометрический метод	2,50	-
20	351144,66	1321696,63	Картометрический метод	2,50	-
21	351101,39	1321717,17	Картометрический метод	2,50	-
22	351034,69	1321740,05	Картометрический метод	2,50	-
23	350939,79	1321772,61	Картометрический метод	2,50	-
24	350940,27	1321788,43	Картометрический метод	2,50	-
25	350980,29	1321860,17	Картометрический метод	2,50	-
26	350985,3	1321866,34	Картометрический метод	2,50	-
27	350984,44	1321976,87	Картометрический метод	2,50	-
28	350984,65	1321982,35	Картометрический метод	2,50	-
29	350984,4	1321982,6	Картометрический метод	2,50	-
30	350984,39	1321983,58	Картометрический метод	2,50	-
31	350933,16	1322033	Картометрический метод	2,50	-
32	350931,3	1322060,08	Картометрический метод	2,50	-
33	350937,35	1322058,77	Картометрический метод	2,50	-
34	350947,69	1322107,91	Картометрический метод	2,50	-
35	350927,72	1322112,32	Картометрический метод	2,50	-
36	350924,38	1322160,97	Картометрический метод	2,50	-
37	350889,55	1322233,96	Картометрический метод	2,50	-
38	350769,94	1322267,87	Картометрический метод	2,50	-
39	350733,41	1322242,62	Картометрический метод	2,50	-

Сведения о местоположении границ объекта					
40	350709,7	1322226,23	Картометрический метод	2,50	-
41	350705,92	1322218,65	Картометрический метод	2,50	-
42	350667,81	1322142,15	Картометрический метод	2,50	-
43	350574,7	1322173,21	Картометрический метод	2,50	-
44	350561,86	1322162,32	Картометрический метод	2,50	-
45	350531,38	1322086,11	Картометрический метод	2,50	-
46	350484,9	1321953,26	Картометрический метод	2,50	-
47	350466,49	1321897,98	Картометрический метод	2,50	-
48	350451,01	1321846,38	Картометрический метод	2,50	-
49	350445,64	1321824,55	Картометрический метод	2,50	-
50	350442,54	1321800,86	Картометрический метод	2,50	-
51	350480,86	1321769,94	Картометрический метод	2,50	-
52	350531,53	1321730,15	Картометрический метод	2,50	-
53	350533,23	1321724,55	Картометрический метод	2,50	-
54	350585,57	1321711,05	Картометрический метод	2,50	-
55	350613,29	1321716,74	Картометрический метод	2,50	-
56	350660,19	1321807,54	Картометрический метод	2,50	-
57	350672,84	1321801,21	Картометрический метод	2,50	-
58	350669,22	1321793,22	Картометрический метод	2,50	-
59	350664,66	1321795,28	Картометрический метод	2,50	-
60	350666,3	1321798,89	Картометрический метод	2,50	-
61	350662,37	1321800,86	Картометрический метод	2,50	-
62	350616,63	1321712,32	Картометрический метод	2,50	-
63	350585,45	1321705,92	Картометрический метод	2,50	-
64	350527,26	1321720,82	Картометрический метод	2,50	-
65	350521,48	1321716,97	Картометрический метод	2,50	-
66	350478,3	1321689,9	Картометрический метод	2,50	-
67	350451,57	1321654,74	Картометрический метод	2,50	-
68	350470,1	1321632,35	Картометрический метод	2,50	-
69	350473,13	1321609,89	Картометрический метод	2,50	-
70	350483,97	1321600,05	Картометрический метод	2,50	-
71	350489,68	1321594,86	Картометрический метод	2,50	-
72	350446,35	1321531,06	Картометрический метод	2,50	-
73	350434,65	1321506,34	Картометрический метод	2,50	-
74	350422,11	1321488,6	Картометрический метод	2,50	-
75	350408,24	1321462,03	Картометрический метод	2,50	-
76	350416,19	1321455,67	Картометрический метод	2,50	-
77	350389,74	1321401,66	Картометрический метод	2,50	-
78	350398,87	1321398,08	Картометрический метод	2,50	-
79	350398,41	1321394,48	Картометрический метод	2,50	-
80	350441,24	1321381,44	Картометрический метод	2,50	-
81	350431,88	1321348,08	Картометрический метод	2,50	-
82	350393,73	1321357,78	Картометрический метод	2,50	-
83	350394,58	1321346,22	Картометрический метод	2,50	-
84	350396,77	1321319,13	Картометрический метод	2,50	-
85	350399,44	1321286,05	Картометрический метод	2,50	-
86	350397,9	1321269,26	Картометрический метод	2,50	-
87	350381,95	1321269,96	Картометрический метод	2,50	-
88	350378,84	1321232,29	Картометрический метод	2,50	-
89	350349,62	1321233,78	Картометрический метод	2,50	-
90	350348,73	1321213,71	Картометрический метод	2,50	-

Сведения о местоположении границ объекта					
91	350422,99	1321209,98	Картометрический метод	2,50	-
92	350429,73	1321134,12	Картометрический метод	2,50	-
93	350358,97	1321111,05	Картометрический метод	2,50	-
94	350366,03	1321092,27	Картометрический метод	2,50	-
95	350437,85	1321115,77	Картометрический метод	2,50	-
96	350452,85	1321165,42	Картометрический метод	2,50	-
97	350472,85	1321165,42	Картометрический метод	2,50	-
98	350486,86	1321165,42	Картометрический метод	2,50	-
99	350486,87	1321128,37	Картометрический метод	2,50	-
100	350511,87	1321130,58	Картометрический метод	2,50	-
101	350511,86	1321170,58	Картометрический метод	2,50	-
102	350518,74	1321171,19	Картометрический метод	2,50	-
103	350543,74	1321173,4	Картометрический метод	2,50	-
104	350543,73	1321220,46	Картометрический метод	2,50	-
105	350630,4	1321228,14	Картометрический метод	2,50	-
106	350624,74	1321245,75	Картометрический метод	2,50	-
107	350620,28	1321268,05	Картометрический метод	2,50	-
108	350613,66	1321276,18	Картометрический метод	2,50	-
109	350623,78	1321334,81	Картометрический метод	2,50	-
110	350647,48	1321411,5	Картометрический метод	2,50	-
111	350624,65	1321419,44	Картометрический метод	2,50	-
112	350627,37	1321438,55	Картометрический метод	2,50	-
113	350624,51	1321456,8	Картометрический метод	2,50	-
114	350632,35	1321480,68	Картометрический метод	2,50	-
115	350626,27	1321512,88	Картометрический метод	2,50	-
116	350656,34	1321518,61	Картометрический метод	2,50	-
117	350676,16	1321526,16	Картометрический метод	2,50	-
118	350690,96	1321439,06	Картометрический метод	2,50	-
119	350735,02	1321473,99	Картометрический метод	2,50	-
120	350728,36	1321505,18	Картометрический метод	2,50	-
121	350750,05	1321517,75	Картометрический метод	2,50	-
122	350753,08	1321506,24	Картометрический метод	2,50	-
123	350771,04	1321516,85	Картометрический метод	2,50	-
124	350788,54	1321526,85	Картометрический метод	2,50	-
125	350797,42	1321525,94	Картометрический метод	2,50	-
126	350802,22	1321525,94	Картометрический метод	2,50	-
127	350799,81	1321510,06	Картометрический метод	2,50	-
128	350802,85	1321494,77	Картометрический метод	2,50	-
129	350807,2	1321472,8	Картометрический метод	2,50	-
130	350811,95	1321466,49	Картометрический метод	2,50	-
131	350833,21	1321456,28	Картометрический метод	2,50	-
132	350859,94	1321451,47	Картометрический метод	2,50	-
133	350869,25	1321478,51	Картометрический метод	2,50	-
134	350890,26	1321471,04	Картометрический метод	2,50	-
135	350884,78	1321452,95	Картометрический метод	2,50	-
136	350911,32	1321462,39	Картометрический метод	2,50	-
137	350927,8	1321458,2	Картометрический метод	2,50	-
138	350979,44	1321436,91	Картометрический метод	2,50	-
139	350957,71	1321414,45	Картометрический метод	2,50	-
140	350974,77	1321387,35	Картометрический метод	2,50	-
141	350984,64	1321380,01	Картометрический метод	2,50	-

Сведения о местоположении границ объекта					
142	351000,45	1321399,9	Картометрический метод	2,50	-
143	351018,69	1321387,95	Картометрический метод	2,50	-
144	351025,13	1321396,53	Картометрический метод	2,50	-
145	351047,37	1321384,68	Картометрический метод	2,50	-
146	351064,51	1321400,82	Картометрический метод	2,50	-
147	351073,1	1321416,21	Картометрический метод	2,50	-
148	351099,03	1321431,44	Картометрический метод	2,50	-
149	351107,87	1321425,81	Картометрический метод	2,50	-
150	351163,51	1321394,87	Картометрический метод	2,50	-
151	351194,3	1321354,44	Картометрический метод	2,50	-
152	351217,87	1321320,56	Картометрический метод	2,50	-
153	351232,14	1321289,71	Картометрический метод	2,50	-
154	351201,94	1321178,5	Картометрический метод	2,50	-
155	351223,61	1321166,54	Картометрический метод	2,50	-
156	351243,15	1321155,99	Картометрический метод	2,50	-
157	351262,59	1321142,68	Картометрический метод	2,50	-
158	351271,06	1321154,59	Картометрический метод	2,50	-
159	351277,55	1321149,7	Картометрический метод	2,50	-
160	351304,62	1321182,11	Картометрический метод	2,50	-
161	351318,55	1321186,03	Картометрический метод	2,50	-
162	351366,89	1321270,52	Картометрический метод	2,50	-
163	351375,1	1321323,02	Картометрический метод	2,50	-
164	351385,25	1321322,01	Картометрический метод	2,50	-
165	351408,16	1321317,24	Картометрический метод	2,50	-
166	351414,54	1321359,56	Картометрический метод	2,50	-
167	351421,52	1321358,1	Картометрический метод	2,50	-
168	351426,41	1321390,52	Картометрический метод	2,50	-
169	351441,38	1321387,4	Картометрический метод	2,50	-
170	351444,61	1321408,79	Картометрический метод	2,50	-
171	351447,26	1321426,29	Картометрический метод	2,50	-
172	351455,19	1321478,65	Картометрический метод	2,50	-
173	351469,2	1321476,03	Картометрический метод	2,50	-
174	351471,08	1321492,93	Картометрический метод	2,50	-
175	351460,46	1321494,6	Картометрический метод	2,50	-
176	351462,93	1321510,41	Картометрический метод	2,50	-
177	351471,6	1321507,04	Картометрический метод	2,50	-
178	351523,08	1321491,38	Картометрический метод	2,50	-
179	351523,61	1321492,63	Картометрический метод	2,50	-
180	351526,99	1321500,67	Картометрический метод	2,50	-
181	351529,65	1321547,3	Картометрический метод	2,50	-
182	351563,57	1321528,88	Картометрический метод	2,50	-
183	351611,63	1321545,93	Картометрический метод	2,50	-
1	351627,35	1321569,67	Картометрический метод	2,50	-

3. Сведения о характерных точках части (частей) границы объекта

Обозначение характерных точек части границы	Координаты, м		Метод определения координат характерной точки	Средняя квадратическая погрешность положения характерной точки (Mt), м	Описание обозначения точки на местности (при наличии)
	X	Y			

Сведения о местоположении границ объекта					
1	2	3	4	5	6
	Часть № -				
-	-	-	-	-	-

Раздел 4

План границ объекта



Используемые условные знаки и обозначения:

Масштаб 1:10000

●1 - характерная точка контура, сведения о которой позволяют однозначно определить её на местности

——— - вновь образованная часть контура, сведения о которой достаточны для определения её местоположения

ОПИСАНИЕ МЕСТОПОЛОЖЕНИЯ ГРАНИЦ

1.1 Зона застройки индивидуальными жилыми домами

(наименование объекта местоположение границ, которого описано (далее - объект)

Раздел 1

Сведения об объекте		
№ п/п	Характеристики объекта	Описание характеристик
1	2	3
1	Местоположение объекта	*Российская Федерация, Рязанская область, г Скопин, д Новиково*
2	Площадь объекта ± величина погрешности определения площади (Р ± Дельта Р)	*S78912кв.м. ± 492кв.м.*
3	Иные характеристики объекта	*Номер зоны:* -

Раздел 2

Сведения о местоположении границ объекта					
1. Система координат *МСК-62*					
2. Сведения о характерных точках границ объекта					
Обозначение характерных точек границ	Координаты, м		Метод определения координат характерной точки	Средняя квадратическая погрешность положения характерной точки (Mt), м	Описание обозначения точки на местности (при наличии)
	X	Y			
1	2	3	4	5	6
ЗУ1(1)					
1	*354139*	*1318070,03*	*Картометрический метод*	*2,50*	-
2	*354123,55*	*1318087,54*	*Картометрический метод*	*2,50*	-
3	*354121,37*	*1318090,01*	*Картометрический метод*	*2,50*	-
4	*354151,8*	*1318121,91*	*Картометрический метод*	*2,50*	-
5	*354143,7*	*1318130,43*	*Картометрический метод*	*2,50*	-
6	*354155,11*	*1318142,83*	*Картометрический метод*	*2,50*	-
7	*354129,55*	*1318170,6*	*Картометрический метод*	*2,50*	-
8	*354081,06*	*1318229,67*	*Картометрический метод*	*2,50*	-
9	*354032,14*	*1318274,19*	*Картометрический метод*	*2,50*	-
10	*354013,3*	*1318294,66*	*Картометрический метод*	*2,50*	-
11	*354040,23*	*1318326,25*	*Картометрический метод*	*2,50*	-
12	*354061,4*	*1318351,08*	*Картометрический метод*	*2,50*	-
13	*354015,25*	*1318390,09*	*Картометрический метод*	*2,50*	-
14	*353993,08*	*1318364,02*	*Картометрический метод*	*2,50*	-
15	*353977,82*	*1318346,07*	*Картометрический метод*	*2,50*	-
16	*353961,99*	*1318388,81*	*Картометрический метод*	*2,50*	-
17	*353885,96*	*1318465,76*	*Картометрический метод*	*2,50*	-
18	*353845,58*	*1318404,16*	*Картометрический метод*	*2,50*	-
19	*353803,85*	*1318403,19*	*Картометрический метод*	*2,50*	-
20	*353782,92*	*1318402,13*	*Картометрический метод*	*2,50*	-
21	*353762,25*	*1318407,17*	*Картометрический метод*	*2,50*	-
22	*353713,13*	*1318434,98*	*Картометрический метод*	*2,50*	-
23	*353698,26*	*1318451,48*	*Картометрический метод*	*2,50*	-
24	*353683,51*	*1318450,66*	*Картометрический метод*	*2,50*	-
25	*353679,96*	*1318451,86*	*Картометрический метод*	*2,50*	-
26	*353637,85*	*1318448,98*	*Картометрический метод*	*2,50*	-
27	*353627,88*	*1318448,35*	*Картометрический метод*	*2,50*	-
28	*353627,31*	*1318447,98*	*Картометрический метод*	*2,50*	-
29	*353566,38*	*1318447,04*	*Картометрический метод*	*2,50*	-
30	*353562,25*	*1318441,88*	*Картометрический метод*	*2,50*	-
31	*353559,7*	*1318435,23*	*Картометрический метод*	*2,50*	-
32	*353476,78*	*1318465,7*	*Картометрический метод*	*2,50*	-
33	*353361,96*	*1318508,03*	*Картометрический метод*	*2,50*	-
34	*353346,86*	*1318513,66*	*Картометрический метод*	*2,50*	-
35	*353301,37*	*1318551,93*	*Картометрический метод*	*2,50*	-
36	*353269,58*	*1318565,51*	*Картометрический метод*	*2,50*	-
37	*353220,66*	*1318598,49*	*Картометрический метод*	*2,50*	-
38	*353198,53*	*1318600,19*	*Картометрический метод*	*2,50*	-

Сведения о местоположении границ объекта					
39	353213,09	1318575,39	Картометрический метод	2,50	-
40	353222,83	1318542,36	Картометрический метод	2,50	-
41	353221,65	1318504,56	Картометрический метод	2,50	-
42	353193,69	1318441,41	Картометрический метод	2,50	-
43	353183,78	1318419,95	Картометрический метод	2,50	-
44	353182,36	1318406	Картометрический метод	2,50	-
45	353250,82	1318263,81	Картометрический метод	2,50	-
46	353297,17	1318157,89	Картометрический метод	2,50	-
47	353307,35	1318138,12	Картометрический метод	2,50	-
48	353318,61	1318091,49	Картометрический метод	2,50	-
49	353319,02	1318089,79	Картометрический метод	2,50	-
50	353326,48	1318087,58	Картометрический метод	2,50	-
51	353348,72	1318080,98	Картометрический метод	2,50	-
52	353358,86	1318088,32	Картометрический метод	2,50	-
53	353391,75	1318112,11	Картометрический метод	2,50	-
54	353386,44	1318119,48	Картометрический метод	2,50	-
55	353421,21	1318144,69	Картометрический метод	2,50	-
56	353431,55	1318128,65	Картометрический метод	2,50	-
57	353425,72	1318111,62	Картометрический метод	2,50	-
58	353433,93	1318100,29	Картометрический метод	2,50	-
59	353450,57	1318145,16	Картометрический метод	2,50	-
60	353470,44	1318201,05	Картометрический метод	2,50	-
61	353499,19	1318290,34	Картометрический метод	2,50	-
62	353534,96	1318287,95	Картометрический метод	2,50	-
63	353574,82	1318277,89	Картометрический метод	2,50	-
64	353569,53	1318255,09	Картометрический метод	2,50	-
65	353633,63	1318234,17	Картометрический метод	2,50	-
66	353667,55	1318222,77	Картометрический метод	2,50	-
67	353699,87	1318205,82	Картометрический метод	2,50	-
68	353725,3	1318191,78	Картометрический метод	2,50	-
69	353760,05	1318176,3	Картометрический метод	2,50	-
70	353828,86	1318133,87	Картометрический метод	2,50	-
71	353862,94	1318120,58	Картометрический метод	2,50	-
72	353861,28	1318117,12	Картометрический метод	2,50	-
73	353874,64	1318112,06	Картометрический метод	2,50	-
74	353876,32	1318115,37	Картометрический метод	2,50	-
75	353904,33	1318104,45	Картометрический метод	2,50	-
76	353888,67	1318071,32	Картометрический метод	2,50	-
77	353917,3	1318060,31	Картометрический метод	2,50	-
78	353887,57	1317981,08	Картометрический метод	2,50	-
79	353882,5	1317962,04	Картометрический метод	2,50	-
80	353880,69	1317958,06	Картометрический метод	2,50	-
81	353881,07	1317956,46	Картометрический метод	2,50	-
82	353884,98	1317956,46	Картометрический метод	2,50	-
83	353966,94	1317966,86	Картометрический метод	2,50	-
84	354055,42	1317983,51	Картометрический метод	2,50	-
85	354092,45	1318025,99	Картометрический метод	2,50	-
1	354139	1318070,03	Картометрический метод	2,50	-
чзу1					
244	353218,06	1318170,58	Картометрический метод	2,50	-
245	353246,82	1318248,42	Картометрический метод	2,50	-

Сведения о местоположении границ объекта					
246	353243,49	1318255,18	Картометрический метод	2,50	-
247	353188,05	1318356,69	Картометрический метод	2,50	-
248	353179	1318346,42	Картометрический метод	2,50	-
249	353171,48	1318337,88	Картометрический метод	2,50	-
250	353161,39	1318313,95	Картометрический метод	2,50	-
251	353126,47	1318188,27	Картометрический метод	2,50	-
252	353143,37	1318183,13	Картометрический метод	2,50	-
253	353151,98	1318180,51	Картометрический метод	2,50	-
254	353154,23	1318188,51	Картометрический метод	2,50	-
244	353218,06	1318170,58	Картометрический метод	2,50	-
ЗУ1(3)					
86	353439,33	1319008,01	Картометрический метод	2,50	-
87	353499,37	1319141,06	Картометрический метод	2,50	-
88	353515,41	1319173,47	Картометрический метод	2,50	-
89	353529,74	1319198,38	Картометрический метод	2,50	-
90	353545,61	1319228,15	Картометрический метод	2,50	-
91	353538,61	1319257,06	Картометрический метод	2,50	-
92	353500,42	1319280,48	Картометрический метод	2,50	-
93	353448,06	1319308,44	Картометрический метод	2,50	-
94	353420,14	1319320,83	Картометрический метод	2,50	-
95	353401,06	1319316,75	Картометрический метод	2,50	-
96	353395,2	1319272,25	Картометрический метод	2,50	-
97	353385,37	1319237,91	Картометрический метод	2,50	-
98	353346,8	1319170,79	Картометрический метод	2,50	-
99	353316,36	1319137,43	Картометрический метод	2,50	-
100	353247,88	1319075,4	Картометрический метод	2,50	-
101	353215,46	1319046,56	Картометрический метод	2,50	-
102	353202,06	1319061,41	Картометрический метод	2,50	-
103	353239,5	1319090,8	Картометрический метод	2,50	-
104	353250,79	1319102,28	Картометрический метод	2,50	-
105	353302,24	1319151,61	Картометрический метод	2,50	-
106	353330,54	1319182,59	Картометрический метод	2,50	-
107	353362,44	1319239,39	Картометрический метод	2,50	-
108	353370,16	1319256,68	Картометрический метод	2,50	-
109	353375,46	1319275,91	Картометрический метод	2,50	-
110	353377,03	1319301,38	Картометрический метод	2,50	-
111	353364,79	1319262,52	Картометрический метод	2,50	-
112	353331,2	1319285,5	Картометрический метод	2,50	-
113	353306,81	1319305,58	Картометрический метод	2,50	-
114	353296,32	1319320,64	Картометрический метод	2,50	-
115	353292,97	1319335,46	Картометрический метод	2,50	-
116	353295,83	1319343,6	Картометрический метод	2,50	-
117	353293,33	1319356,31	Картометрический метод	2,50	-
118	353295,26	1319367,74	Картометрический метод	2,50	-
119	353298,38	1319372,47	Картометрический метод	2,50	-
120	353315,44	1319387,07	Картометрический метод	2,50	-
121	353324,86	1319395,1	Картометрический метод	2,50	-
122	353330,8	1319401,31	Картометрический метод	2,50	-
123	353337,37	1319410,11	Картометрический метод	2,50	-
124	353346,76	1319424,73	Картометрический метод	2,50	-
125	353353,28	1319436,87	Картометрический метод	2,50	-

Сведения о местоположении границ объекта					
126	353359,43	1319447,33	Картометрический метод	2,50	-
127	353363,71	1319463,25	Картометрический метод	2,50	-
128	353366,31	1319476	Картометрический метод	2,50	-
129	353367,59	1319491,63	Картометрический метод	2,50	-
130	353364,36	1319506,85	Картометрический метод	2,50	-
131	353359,26	1319518,15	Картометрический метод	2,50	-
132	353352,26	1319531,65	Картометрический метод	2,50	-
133	353342,02	1319542,98	Картометрический метод	2,50	-
134	353333,21	1319549,3	Картометрический метод	2,50	-
135	353332,02	1319550,19	Картометрический метод	2,50	-
136	353317,59	1319561,02	Картометрический метод	2,50	-
137	353307,81	1319567,35	Картометрический метод	2,50	-
138	353293,97	1319572,2	Картометрический метод	2,50	-
139	353272,58	1319576,36	Картометрический метод	2,50	-
140	353259,47	1319575,87	Картометрический метод	2,50	-
141	353242,75	1319568,97	Картометрический метод	2,50	-
142	353225,49	1319562,67	Картометрический метод	2,50	-
143	353207,54	1319557,96	Картометрический метод	2,50	-
144	353182,81	1319551,13	Картометрический метод	2,50	-
145	353168,53	1319551,48	Картометрический метод	2,50	-
146	353158,92	1319551,8	Картометрический метод	2,50	-
147	353142,03	1319552,51	Картометрический метод	2,50	-
148	353130,01	1319554,35	Картометрический метод	2,50	-
149	353119,02	1319559,94	Картометрический метод	2,50	-
150	353109,37	1319565,68	Картометрический метод	2,50	-
151	353097,04	1319572,69	Картометрический метод	2,50	-
152	353088,95	1319575,26	Картометрический метод	2,50	-
153	353083,61	1319577,3	Картометрический метод	2,50	-
154	353077,37	1319579,52	Картометрический метод	2,50	-
155	353066,58	1319582,94	Картометрический метод	2,50	-
156	353050,32	1319587,48	Картометрический метод	2,50	-
157	353029,41	1319590,39	Картометрический метод	2,50	-
158	353022,48	1319590,28	Картометрический метод	2,50	-
159	353010,89	1319589,19	Картометрический метод	2,50	-
160	352991,95	1319588,41	Картометрический метод	2,50	-
161	352986,04	1319587,37	Картометрический метод	2,50	-
162	352979,32	1319542,21	Картометрический метод	2,50	-
163	352968,79	1319470,51	Картометрический метод	2,50	-
164	352964,5	1319455,81	Картометрический метод	2,50	-
165	352935,69	1319425,37	Картометрический метод	2,50	-
166	352919,15	1319436,62	Картометрический метод	2,50	-
167	352891,04	1319395,26	Картометрический метод	2,50	-
168	352862,93	1319353,91	Картометрический метод	2,50	-
169	352879,47	1319342,67	Картометрический метод	2,50	-
170	352931,08	1319312,38	Картометрический метод	2,50	-
171	352917,03	1319291,7	Картометрический метод	2,50	-
172	352896,42	1319275,32	Картометрический метод	2,50	-
173	352883,07	1319254,18	Картометрический метод	2,50	-
174	352916,89	1319232,82	Картометрический метод	2,50	-
175	352943,14	1319216,24	Картометрический метод	2,50	-
176	352926,87	1319190,69	Картометрический метод	2,50	-

Сведения о местоположении границ объекта					
177	352901,52	1319146,71	Картометрический метод	2,50	-
178	352888,18	1319108,97	Картометрический метод	2,50	-
179	352819,8	1319102,99	Картометрический метод	2,50	-
180	352517,26	1319198,14	Картометрический метод	2,50	-
181	352496,98	1319050,23	Картометрический метод	2,50	-
182	352460,41	1318990,88	Картометрический метод	2,50	-
183	352432,15	1319002,03	Картометрический метод	2,50	-
184	352422,68	1318999,3	Картометрический метод	2,50	-
185	352330,44	1319041,14	Картометрический метод	2,50	-
186	352266,64	1319081,32	Картометрический метод	2,50	-
187	352246,56	1319050,44	Картометрический метод	2,50	-
188	352239,31	1319038,17	Картометрический метод	2,50	-
189	352207,13	1319059,74	Картометрический метод	2,50	-
190	352200,32	1319049,91	Картометрический метод	2,50	-
191	352197,67	1319047,24	Картометрический метод	2,50	-
192	352177,5	1319010,97	Картометрический метод	2,50	-
193	352157,47	1318975,79	Картометрический метод	2,50	-
194	352153,68	1318967,75	Картометрический метод	2,50	-
195	352174,85	1318955,21	Картометрический метод	2,50	-
196	352389,45	1318825,83	Картометрический метод	2,50	-
197	352621,84	1318686,4	Картометрический метод	2,50	-
198	352837,19	1318559,07	Картометрический метод	2,50	-
199	352915,23	1318514,38	Картометрический метод	2,50	-
200	352921,99	1318517,35	Картометрический метод	2,50	-
201	352924,75	1318528,75	Картометрический метод	2,50	-
202	352944,11	1318562,3	Картометрический метод	2,50	-
203	352950,11	1318573,26	Картометрический метод	2,50	-
204	352959,24	1318589,93	Картометрический метод	2,50	-
205	352959,42	1318590,66	Картометрический метод	2,50	-
206	352966,8	1318605,43	Картометрический метод	2,50	-
207	352975,66	1318620,19	Картометрический метод	2,50	-
208	352983,17	1318635,53	Картометрический метод	2,50	-
209	352991,35	1318651	Картометрический метод	2,50	-
210	352997,04	1318662,13	Картометрический метод	2,50	-
211	352997,84	1318663,84	Картометрический метод	2,50	-
212	353003,46	1318674,89	Картометрический метод	2,50	-
213	353020,01	1318704,33	Картометрический метод	2,50	-
214	353021,08	1318707,72	Картометрический метод	2,50	-
215	353001,29	1318716,03	Картометрический метод	2,50	-
216	352995,79	1318718,44	Картометрический метод	2,50	-
217	352987,62	1318722,22	Картометрический метод	2,50	-
218	352983,76	1318714,63	Картометрический метод	2,50	-
219	352930,29	1318741,85	Картометрический метод	2,50	-
220	352939,47	1318759,89	Картометрический метод	2,50	-
221	352942,49	1318765,85	Картометрический метод	2,50	-
222	352954,39	1318789,33	Картометрический метод	2,50	-
223	352971,25	1318780,43	Картометрический метод	2,50	-
224	352994,65	1318769,72	Картометрический метод	2,50	-
225	353034,8	1318751,34	Картометрический метод	2,50	-
226	353039,05	1318764,86	Картометрический метод	2,50	-
227	353050,12	1318823,18	Картометрический метод	2,50	-

Сведения о местоположении границ объекта					
228	353051,52	1318827,97	Картометрический метод	2,50	-
229	353060,55	1318858,81	Картометрический метод	2,50	-
230	353105,3	1318939,77	Картометрический метод	2,50	-
231	353112,42	1318951,58	Картометрический метод	2,50	-
232	353148,91	1319014,03	Картометрический метод	2,50	-
233	353151,76	1319016,57	Картометрический метод	2,50	-
234	353165,09	1319001,68	Картометрический метод	2,50	-
235	353170,32	1319011,2	Картометрический метод	2,50	-
236	353205,24	1319042,75	Картометрический метод	2,50	-
237	353215,76	1319019,8	Картометрический метод	2,50	-
238	353216,71	1318999,73	Картометрический метод	2,50	-
239	353235,85	1319002,6	Картометрический метод	2,50	-
240	353251,94	1319008,01	Картометрический метод	2,50	-
241	353268,32	1319002,55	Картометрический метод	2,50	-
242	353289,13	1318998,45	Картометрический метод	2,50	-
243	353332,12	1319004,93	Картометрический метод	2,50	-
86	353439,33	1319008,01	Картометрический метод	2,50	-

3. Сведения о характерных точках части (частей) границы объекта

Обозначение характерных точек части границы	Координаты, м		Метод определения координат характерной точки	Средняя квадратическая погрешность положения характерной точки (Mt), м	Описание обозначения точки на местности (при наличии)
	X	Y			
1	2	3	4	5	6
Часть № -					
-	-	-	-	-	-

Раздел 4

План границ объекта



Используемые условные знаки и обозначения:

Масштаб 1:10000

●1 - характерная точка контура, сведения о которой позволяют однозначно определить её на местности

——— - вновь образованная часть контура, сведения о которой достаточны для определения её местоположения

-граница городского поселения

ОПИСАНИЕ МЕСТОПОЛОЖЕНИЯ ГРАНИЦ

1.1 Зона застройки индивидуальными жилыми домами

(наименование объекта местоположение границ, которого описано (далее - объект)

Раздел 1

Сведения об объекте		
№ п/п	Характеристики объекта	Описание характеристик
1	2	3
1	Местоположение объекта	*Российская Федерация, Рязанская область, г Скопин, п Красный Городок*
2	Площадь объекта ± величина погрешности определения площади (Р ± Дельта Р)	*114671кв.м. ± 119кв.м.*
3	Иные характеристики объекта	*Номер зоны: -*

Раздел 2

Сведения о местоположении границ объекта					
1. Система координат *МСК-62*					
2. Сведения о характерных точках границ объекта					
Обозначение характерных точек границ	Координаты, м		Метод определения координат характерной точки	Средняя квадратическая погрешность положения характерной точки (Mt), м	Описание обозначения точки на местности (при наличии)
	X	Y			
1	2	3	4	5	6
1	349592,43	1320992,23	Картометрический метод	2,50	-
2	349657,9	1321108,63	Картометрический метод	2,50	-
3	349711,13	1321175,39	Картометрический метод	2,50	-
4	349748,76	1321238,58	Картометрический метод	2,50	-
5	349805,86	1321353,23	Картометрический метод	2,50	-
6	349747,87	1321401,83	Картометрический метод	2,50	-
7	349777,73	1321429,53	Картометрический метод	2,50	-
8	349774,68	1321432,85	Картометрический метод	2,50	-
9	349800,8	1321471,82	Картометрический метод	2,50	-
10	349799,11	1321473,23	Картометрический метод	2,50	-
11	349773,24	1321434,46	Картометрический метод	2,50	-
12	349763,54	1321444,95	Картометрический метод	2,50	-
13	349724,73	1321477,3	Картометрический метод	2,50	-
14	349713,93	1321475,45	Картометрический метод	2,50	-
15	349681,65	1321443,07	Картометрический метод	2,50	-
16	349672,4	1321446,46	Картометрический метод	2,50	-
17	349653,28	1321427,35	Картометрический метод	2,50	-
18	349625,25	1321388,03	Картометрический метод	2,50	-
19	349608,06	1321357,22	Картометрический метод	2,50	-
20	349583,39	1321326,09	Картометрический метод	2,50	-
21	349574,06	1321333,18	Картометрический метод	2,50	-
22	349551,31	1321301,12	Картометрический метод	2,50	-
23	349519,23	1321250,87	Картометрический метод	2,50	-
24	349496,82	1321216,79	Картометрический метод	2,50	-
25	349474,94	1321182,53	Картометрический метод	2,50	-
26	349454,97	1321162,63	Картометрический метод	2,50	-
27	349371,92	1321070,58	Картометрический метод	2,50	-
28	349364,75	1321067,06	Картометрический метод	2,50	-
29	349349,81	1321052,44	Картометрический метод	2,50	-
30	349332,57	1321031,69	Картометрический метод	2,50	-
31	349364,36	1321002,08	Картометрический метод	2,50	-
32	349384,72	1320973,1	Картометрический метод	2,50	-
33	349381,94	1320965,09	Картометрический метод	2,50	-
34	349403,83	1320938,45	Картометрический метод	2,50	-
35	349421,39	1320913,95	Картометрический метод	2,50	-
36	349467,59	1320877,86	Картометрический метод	2,50	-
37	349521,82	1320944,5	Картометрический метод	2,50	-
1	349592,43	1320992,23	Картометрический метод	2,50	-

Сведения о местоположении границ объекта					
3. Сведения о характерных точках части (частей) границы объекта					
Обозначение характерных точек части границы	Координаты, м		Метод определения координат характерной точки	Средняя квадратическая погрешность положения характерной точки (Mt), м	Описание обозначения точки на местности (при наличии)
	X	Y			
1	2	3	4	5	6
Часть № -					
-	-	-	-	-	-

Раздел 4

План границ объекта



Используемые условные знаки и обозначения:

Масштаб 1:5000

● 1 - характерная точка контура, сведения о которой позволяют однозначно определить её на местности

——— - вновь образованная часть контура, сведения о которой достаточны для определения её местоположения

- граница городского поселения

ОПИСАНИЕ МЕСТОПОЛОЖЕНИЯ ГРАНИЦ

1.1 Зона застройки индивидуальными жилыми домами

(наименование объекта местоположение границ, которого описано (далее - объект)

Раздел 1

Сведения об объекте		
№ п/п	Характеристики объекта	Описание характеристик
1	2	3
1	Местоположение объекта	*Российская Федерация, Рязанская область, г Скопин, с Старые Кельцы*
2	Площадь объекта ± величина погрешности определения площади (Р ± Дельта Р)	*262261кв.м. ± 245кв.м.*
3	Иные характеристики объекта	*Номер зоны: -*

Раздел 2

Сведения о местоположении границ объекта					
1. Система координат *МСК-62*					
2. Сведения о характерных точках границ объекта					
Обозначение характерных точек границ	Координаты, м		Метод определения координат характерной точки	Средняя квадратическая погрешность положения характерной точки (Mt), м	Описание обозначения точки на местности (при наличии)
	X	Y			
1	2	3	4	5	6
ЗУ1(1)					
1	*351653,8*	*1319148,36*	*Картометрический метод*	*2,50*	-
2	*351675,13*	*1319237,88*	*Картометрический метод*	*2,50*	-
3	*351687,04*	*1319258,78*	*Картометрический метод*	*2,50*	-
4	*351674,07*	*1319272,82*	*Картометрический метод*	*2,50*	-
5	*351651,32*	*1319289,82*	*Картометрический метод*	*2,50*	-
6	*351632,87*	*1319297,49*	*Картометрический метод*	*2,50*	-
7	*351606,04*	*1319302,43*	*Картометрический метод*	*2,50*	-
8	*351571,94*	*1319303,75*	*Картометрический метод*	*2,50*	-
9	*351512,92*	*1319305,83*	*Картометрический метод*	*2,50*	-
10	*351451,29*	*1319305,01*	*Картометрический метод*	*2,50*	-
11	*351425,95*	*1319306,32*	*Картометрический метод*	*2,50*	-
12	*351413,29*	*1319306,7*	*Картометрический метод*	*2,50*	-
13	*351394,64*	*1319307,17*	*Картометрический метод*	*2,50*	-
14	*351305,68*	*1319312,19*	*Картометрический метод*	*2,50*	-
15	*351303,96*	*1319284,41*	*Картометрический метод*	*2,50*	-
16	*351292,79*	*1319240,05*	*Картометрический метод*	*2,50*	-
17	*351275,31*	*1319193,9*	*Картометрический метод*	*2,50*	-
18	*351262,1*	*1319151,71*	*Картометрический метод*	*2,50*	-
19	*351256,51*	*1319125,73*	*Картометрический метод*	*2,50*	-
20	*351360,01*	*1319137,93*	*Картометрический метод*	*2,50*	-
21	*351386,39*	*1319135,95*	*Картометрический метод*	*2,50*	-
22	*351407,63*	*1319133,2*	*Картометрический метод*	*2,50*	-
23	*351430,96*	*1319136,29*	*Картометрический метод*	*2,50*	-
24	*351450,78*	*1319139,14*	*Картометрический метод*	*2,50*	-
25	*351478,28*	*1319142,5*	*Картометрический метод*	*2,50*	-
26	*351503,35*	*1319144,27*	*Картометрический метод*	*2,50*	-
27	*351544,17*	*1319145,33*	*Картометрический метод*	*2,50*	-
28	*351563,24*	*1319143,64*	*Картометрический метод*	*2,50*	-
29	*351615,85*	*1319136,25*	*Картометрический метод*	*2,50*	-
30	*351644,76*	*1319130,7*	*Картометрический метод*	*2,50*	-
1	*351653,8*	*1319148,36*	*Картометрический метод*	*2,50*	-
ЗУ1(2)					
31	*351924,63*	*1319225,26*	*Картометрический метод*	*2,50*	-
32	*351939,51*	*1319263,76*	*Картометрический метод*	*2,50*	-
33	*351942,86*	*1319278,64*	*Картометрический метод*	*2,50*	-
34	*351944,53*	*1319291,66*	*Картометрический метод*	*2,50*	-
35	*351950,49*	*1319311,37*	*Картометрический метод*	*2,50*	-
36	*351952,53*	*1319348*	*Картометрический метод*	*2,50*	-

Сведения о местоположении границ объекта					
37	351954,21	1319389,66	Картометрический метод	2,50	-
38	351960,9	1319451,04	Картометрический метод	2,50	-
39	351957,18	1319466,66	Картометрический метод	2,50	-
40	351951,27	1319497,81	Картометрический метод	2,50	-
41	351945,72	1319516,09	Картометрический метод	2,50	-
42	351944,97	1319530,98	Картометрический метод	2,50	-
43	351914,21	1319529,77	Картометрический метод	2,50	-
44	351857,3	1319536,96	Картометрический метод	2,50	-
45	351862,22	1319553,64	Картометрический метод	2,50	-
46	351851,62	1319562,29	Картометрический метод	2,50	-
47	351823,1	1319572,58	Картометрический метод	2,50	-
48	351757,5	1319587,74	Картометрический метод	2,50	-
49	351679,81	1319601,53	Картометрический метод	2,50	-
50	351629,29	1319623,56	Картометрический метод	2,50	-
51	351592,14	1319644,1	Картометрический метод	2,50	-
52	351526,31	1319693,14	Картометрический метод	2,50	-
53	351468,73	1319744,83	Картометрический метод	2,50	-
54	351455,87	1319751,47	Картометрический метод	2,50	-
55	351438,06	1319753,45	Картометрический метод	2,50	-
56	351426,52	1319745,87	Картометрический метод	2,50	-
57	351413,11	1319728,12	Картометрический метод	2,50	-
58	351379,33	1319682,01	Картометрический метод	2,50	-
59	351362,27	1319641,75	Картометрический метод	2,50	-
60	351362,27	1319591,65	Картометрический метод	2,50	-
61	351367,21	1319549,6	Картометрический метод	2,50	-
62	351364,25	1319501,48	Картометрический метод	2,50	-
63	351355,41	1319450,44	Картометрический метод	2,50	-
64	351321,42	1319367,95	Картометрический метод	2,50	-
65	351313,4	1319337,81	Картометрический метод	2,50	-
66	351374,68	1319334,35	Картометрический метод	2,50	-
67	351468,7	1319332,64	Картометрический метод	2,50	-
68	351511,19	1319329,9	Картометрический метод	2,50	-
69	351535,18	1319327,56	Картометрический метод	2,50	-
70	351608,92	1319328,33	Картометрический метод	2,50	-
71	351631,21	1319325,9	Картометрический метод	2,50	-
72	351647,23	1319323,38	Картометрический метод	2,50	-
73	351664,38	1319312,51	Картометрический метод	2,50	-
74	351691,61	1319292,15	Картометрический метод	2,50	-
75	351721,28	1319260,02	Картометрический метод	2,50	-
76	351762,07	1319215,9	Картометрический метод	2,50	-
77	351779,01	1319255,82	Картометрический метод	2,50	-
78	351783,1	1319258,46	Картометрический метод	2,50	-
79	351800,79	1319255,04	Картометрический метод	2,50	-
80	351806,32	1319294,92	Картометрический метод	2,50	-
81	351841,94	1319291,31	Картометрический метод	2,50	-
82	351877,85	1319287,67	Картометрический метод	2,50	-
83	351876,51	1319270,42	Картометрический метод	2,50	-
84	351874,79	1319248,29	Картометрический метод	2,50	-
85	351904,03	1319236,65	Картометрический метод	2,50	-
31	351924,63	1319225,26	Картометрический метод	2,50	-
3. Сведения о характерных точках части (частей) границы объекта					

Сведения о местоположении границ объекта					
Обозначение характерных точек части границы	Координаты, м		Метод определения координат характерной точки	Средняя квадратическая погрешность положения характерной точки (Mt), м	Описание обозначения точки на местности (при наличии)
	X	Y			
1	2	3	4	5	6
Часть № -					
-	-	-	-	-	-

Раздел 4

План границ объекта



Используемые условные знаки и обозначения:

Масштаб 1:10000

●1 - характерная точка контура, сведения о которой позволяют однозначно определить её на местности

——— - вновь образованная часть контура, сведения о которой достаточны для определения её местоположения

ОПИСАНИЕ МЕСТОПОЛОЖЕНИЯ ГРАНИЦ

1.2 Зона застройки малоэтажными жилыми домами (до 4 этажей, включая мансардный)

(наименование объекта местоположение границ, которого описано (далее - объект)

Раздел 1

Сведения об объекте		
№ п/п	Характеристики объекта	Описание характеристик
1	2	3
1	Местоположение объекта	*Российская Федерация, Рязанская область, р-н Скопинский, г Скопин*
2	Площадь объекта ± величина погрешности определения площади (Р ± Дельта Р)	*251949кв.м. ± 394кв.м.*
3	Иные характеристики объекта	*Номер зоны:*

Раздел 2

Сведения о местоположении границ объекта					
1. Система координат *МСК-62*					
2. Сведения о характерных точках границ объекта					
Обозначение характерных точек границ	Координаты, м		Метод определения координат характерной точки	Средняя квадратическая погрешность положения характерной точки (Mt), м	Описание обозначения точки на местности (при наличии)
	X	Y			
1	2	3	4	5	6
ЗУ1(1)					
1	*352949,71*	*1318236,3*	*Картометрический метод*	*2,50*	-
2	*353004,74*	*1318422,67*	*Картометрический метод*	*2,50*	-
3	*352978,8*	*1318430,99*	*Картометрический метод*	*2,50*	-
4	*352989,92*	*1318456,86*	*Картометрический метод*	*2,50*	-
5	*352957,41*	*1318475,98*	*Картометрический метод*	*2,50*	-
6	*352954,32*	*1318480,21*	*Картометрический метод*	*2,50*	-
7	*352927,96*	*1318495,56*	*Картометрический метод*	*2,50*	-
8	*352919,91*	*1318481,72*	*Картометрический метод*	*2,50*	-
9	*352914,78*	*1318484,66*	*Картометрический метод*	*2,50*	-
10	*352825,53*	*1318535,79*	*Картометрический метод*	*2,50*	-
11	*352610,63*	*1318662,94*	*Картометрический метод*	*2,50*	-
12	*352567,53*	*1318688,93*	*Картометрический метод*	*2,50*	-
13	*352565,79*	*1318686*	*Картометрический метод*	*2,50*	-
14	*352557,52*	*1318672,07*	*Картометрический метод*	*2,50*	-
15	*352555,81*	*1318667,9*	*Картометрический метод*	*2,50*	-
16	*352543,79*	*1318661,97*	*Картометрический метод*	*2,50*	-
17	*352537,27*	*1318652,09*	*Картометрический метод*	*2,50*	-
18	*352523,76*	*1318631,83*	*Картометрический метод*	*2,50*	-
19	*352514,38*	*1318617,02*	*Картометрический метод*	*2,50*	-
20	*352436,42*	*1318662,28*	*Картометрический метод*	*2,50*	-
21	*352434,52*	*1318665,41*	*Картометрический метод*	*2,50*	-
22	*352459,35*	*1318700,34*	*Картометрический метод*	*2,50*	-
23	*352483,68*	*1318734,57*	*Картометрический метод*	*2,50*	-
24	*352486,14*	*1318738,03*	*Картометрический метод*	*2,50*	-
25	*352480,68*	*1318741,32*	*Картометрический метод*	*2,50*	-
26	*352435,15*	*1318767,79*	*Картометрический метод*	*2,50*	-
27	*352402,57*	*1318786,35*	*Картометрический метод*	*2,50*	-
28	*352376,5*	*1318801,2*	*Картометрический метод*	*2,50*	-
29	*352350,44*	*1318816,05*	*Картометрический метод*	*2,50*	-
30	*352318,45*	*1318837,81*	*Картометрический метод*	*2,50*	-
31	*352163,25*	*1318931,85*	*Картометрический метод*	*2,50*	-
32	*351924,08*	*1319073,55*	*Картометрический метод*	*2,50*	-
33	*351849,93*	*1319116,91*	*Картометрический метод*	*2,50*	-
34	*351819,18*	*1319138,02*	*Картометрический метод*	*2,50*	-
35	*351818,04*	*1319136,39*	*Картометрический метод*	*2,50*	-
36	*351802,74*	*1319109,25*	*Картометрический метод*	*2,50*	-
37	*351785,58*	*1319076,59*	*Картометрический метод*	*2,50*	-
38	*351803,72*	*1319065,56*	*Картометрический метод*	*2,50*	-

Сведения о местоположении границ объекта					
39	351850,58	1319040,01	Картометрический метод	2,50	-
40	351884,73	1319015,47	Картометрический метод	2,50	-
41	351916,07	1318990,97	Картометрический метод	2,50	-
42	351991,84	1318927,78	Картометрический метод	2,50	-
43	352052,23	1318875,08	Картометрический метод	2,50	-
44	352097,33	1318836,4	Картометрический метод	2,50	-
45	352119,38	1318816,87	Картометрический метод	2,50	-
46	352136,42	1318801,46	Картометрический метод	2,50	-
47	352164,61	1318777,68	Картометрический метод	2,50	-
48	352210,29	1318737,72	Картометрический метод	2,50	-
49	352216,66	1318732,45	Картометрический метод	2,50	-
50	352252,73	1318702,65	Картометрический метод	2,50	-
51	352266,22	1318692,2	Картометрический метод	2,50	-
52	352301,14	1318662,98	Картометрический метод	2,50	-
53	352323,43	1318643,04	Картометрический метод	2,50	-
54	352346,35	1318623,21	Картометрический метод	2,50	-
55	352382,63	1318590,07	Картометрический метод	2,50	-
56	352437,83	1318543,59	Картометрический метод	2,50	-
57	352472,55	1318513,29	Картометрический метод	2,50	-
58	352494,96	1318494,48	Картометрический метод	2,50	-
59	352526,5	1318468,19	Картометрический метод	2,50	-
60	352551,63	1318449,01	Картометрический метод	2,50	-
61	352590,36	1318418,03	Картометрический метод	2,50	-
62	352664,86	1318353,79	Картометрический метод	2,50	-
63	352706,78	1318317,76	Картометрический метод	2,50	-
64	352716,42	1318310,44	Картометрический метод	2,50	-
65	352738,97	1318292,97	Картометрический метод	2,50	-
66	352760,23	1318278,12	Картометрический метод	2,50	-
67	352778,01	1318266,16	Картометрический метод	2,50	-
68	352788,84	1318259,81	Картометрический метод	2,50	-
69	352824,93	1318241,01	Картометрический метод	2,50	-
70	352849,08	1318227,93	Картометрический метод	2,50	-
71	352861,37	1318266,47	Картометрический метод	2,50	-
1	352949,71	1318236,3	Картометрический метод	2,50	-
72	352795,77	1318329,41	Картометрический метод	2,50	-
73	352812,98	1318356,38	Картометрический метод	2,50	-
74	352808,64	1318359,16	Картометрический метод	2,50	-
75	352816,87	1318371,81	Картометрический метод	2,50	-
76	352834,51	1318398,93	Картометрический метод	2,50	-
77	352793,53	1318423,82	Картометрический метод	2,50	-
78	352749	1318450,38	Картометрический метод	2,50	-
79	352719,86	1318467,76	Картометрический метод	2,50	-
80	352719,24	1318466,73	Картометрический метод	2,50	-
81	352703,06	1318439,69	Картометрический метод	2,50	-
82	352688,92	1318416,41	Картометрический метод	2,50	-
83	352709,48	1318404,02	Картометрический метод	2,50	-
84	352717,09	1318399,44	Картометрический метод	2,50	-
85	352706,76	1318382,95	Картометрический метод	2,50	-
86	352777,01	1318340,81	Картометрический метод	2,50	-
72	352795,77	1318329,41	Картометрический метод	2,50	-

Сведения о местоположении границ объекта					
87	352737,37	1318479,88	Картометрический метод	2,50	-
88	352755,94	1318510,79	Картометрический метод	2,50	-
89	352765,98	1318526,76	Картометрический метод	2,50	-
90	352713,08	1318562,2	Картометрический метод	2,50	-
91	352704	1318568,2	Картометрический метод	2,50	-
92	352702,06	1318566,2	Картометрический метод	2,50	-
93	352673,3	1318520,37	Картометрический метод	2,50	-
87	352737,37	1318479,88	Картометрический метод	2,50	-
94	352608,5	1318442,14	Картометрический метод	2,50	-
95	352629,04	1318475,29	Картометрический метод	2,50	-
96	352647,81	1318506,01	Картометрический метод	2,50	-
97	352616,23	1318525,3	Картометрический метод	2,50	-
98	352599,03	1318497,14	Картометрический метод	2,50	-
99	352590,28	1318502,48	Картометрический метод	2,50	-
100	352568,39	1318466,64	Картометрический метод	2,50	-
94	352608,5	1318442,14	Картометрический метод	2,50	-
101	352338,97	1318654,94	Картометрический метод	2,50	-
102	352358,75	1318687,56	Картометрический метод	2,50	-
103	352289,92	1318729,31	Картометрический метод	2,50	-
104	352270,14	1318696,69	Картометрический метод	2,50	-
101	352338,97	1318654,94	Картометрический метод	2,50	-
105	352307,33	1318775,98	Картометрический метод	2,50	-
106	352300,9	1318779,83	Картометрический метод	2,50	-
107	352321,05	1318813,46	Картометрический метод	2,50	-
108	352314,7	1318817,26	Картометрический метод	2,50	-
109	352312,85	1318814,18	Картометрический метод	2,50	-
110	352310,28	1318815,72	Картометрический метод	2,50	-
111	352296,45	1318792,64	Картометрический метод	2,50	-
112	352289,07	1318797,06	Картометрический метод	2,50	-
113	352284,6	1318789,6	Картометрический метод	2,50	-
114	352270,57	1318766,18	Картометрический метод	2,50	-
115	352293,3	1318752,56	Картометрический метод	2,50	-
105	352307,33	1318775,98	Картометрический метод	2,50	-
116	352114,15	1318849,46	Картометрический метод	2,50	-
117	352119,95	1318858,81	Картометрический метод	2,50	-
118	352131,44	1318877,33	Картометрический метод	2,50	-
119	352118,99	1318885,06	Картометрический метод	2,50	-
120	352116,44	1318886,64	Картометрический метод	2,50	-
121	352124,78	1318898,56	Картометрический метод	2,50	-
122	352106,45	1318911,02	Картометрический метод	2,50	-
123	352082,95	1318876,21	Картометрический метод	2,50	-
124	352084,24	1318869,58	Картометрический метод	2,50	-
125	352090,51	1318864,13	Картометрический метод	2,50	-
116	352114,15	1318849,46	Картометрический метод	2,50	-
126	352080,63	1318881,9	Картометрический метод	2,50	-
127	352093,41	1318903,39	Картометрический метод	2,50	-

Сведения о местоположении границ объекта					
128	352067,63	1318918,73	Картометрический метод	2,50	-
129	352080,56	1318938,09	Картометрический метод	2,50	-
130	352061,53	1318949,32	Картометрический метод	2,50	-
131	352051,01	1318957,28	Картометрический метод	2,50	-
132	352016,81	1318977,46	Картометрический метод	2,50	-
133	351982,62	1318997,65	Картометрический метод	2,50	-
134	351976,14	1319001,19	Картометрический метод	2,50	-
135	351966,36	1318984,62	Картометрический метод	2,50	-
136	351969,92	1318978,82	Картометрический метод	2,50	-
137	351967,78	1318975,44	Картометрический метод	2,50	-
138	351965,46	1318976,99	Картометрический метод	2,50	-
139	351960,26	1318971,64	Картометрический метод	2,50	-
140	352054,85	1318897,24	Картометрический метод	2,50	-
126	352080,63	1318881,9	Картометрический метод	2,50	-
ЗУ1(2)					
141	354975,12	1322087,45	Картометрический метод	2,50	-
142	354985,65	1322120,41	Картометрический метод	2,50	-
143	354954,63	1322130,57	Картометрический метод	2,50	-
144	354944,24	1322097,48	Картометрический метод	2,50	-
141	354975,12	1322087,45	Картометрический метод	2,50	-
ЗУ1(3)					
145	354222,37	1321500,16	Картометрический метод	2,50	-
146	354219,83	1321527,04	Картометрический метод	2,50	-
147	354221,42	1321527,2	Картометрический метод	2,50	-
148	354221,04	1321531,08	Картометрический метод	2,50	-
149	354215,5	1321530,55	Картометрический метод	2,50	-
150	354202,38	1321527,36	Картометрический метод	2,50	-
151	354193,24	1321526,32	Картометрический метод	2,50	-
152	354194,13	1321518,52	Картометрический метод	2,50	-
153	354178,17	1321517,4	Картометрический метод	2,50	-
154	354180,16	1321506,58	Картометрический метод	2,50	-
155	354186,83	1321509,55	Картометрический метод	2,50	-
156	354189,58	1321487,11	Картометрический метод	2,50	-
157	354194,95	1321487,73	Картометрический метод	2,50	-
158	354192,8	1321506,6	Картометрический метод	2,50	-
159	354196,37	1321507,01	Картометрический метод	2,50	-
160	354195,92	1321510,99	Картометрический метод	2,50	-
161	354211,22	1321512,73	Картометрический метод	2,50	-
162	354211,3	1321512,03	Картометрический метод	2,50	-
163	354213,59	1321512,29	Картометрический метод	2,50	-
164	354213,47	1321500,29	Картометрический метод	2,50	-
145	354222,37	1321500,16	Картометрический метод	2,50	-
ЗУ1(4)					
165	354213,86	1322162,82	Картометрический метод	2,50	-
166	354223,45	1322193,54	Картометрический метод	2,50	-
167	354225,76	1322200,92	Картометрический метод	2,50	-
168	354240,86	1322247,8	Картометрический метод	2,50	-
169	354260,44	1322309,21	Картометрический метод	2,50	-
170	354259,03	1322309,62	Картометрический метод	2,50	-
171	354252,15	1322311,59	Картометрический метод	2,50	-
172	354250,48	1322306,61	Картометрический метод	2,50	-

Сведения о местоположении границ объекта					
173	354229,37	1322310,73	Картометрический метод	2,50	-
174	354234,57	1322335,63	Картометрический метод	2,50	-
175	354217,86	1322338,68	Картометрический метод	2,50	-
176	354216,23	1322337,52	Картометрический метод	2,50	-
177	354184,36	1322342,52	Картометрический метод	2,50	-
178	354174,26	1322343,28	Картометрический метод	2,50	-
179	354169,17	1322267,96	Картометрический метод	2,50	-
180	354168,25	1322232,85	Картометрический метод	2,50	-
181	354165,53	1322172,79	Картометрический метод	2,50	-
182	354195,07	1322167,77	Картометрический метод	2,50	-
165	354213,86	1322162,82	Картометрический метод	2,50	-
ЗУ1(5)					
183	354163,16	1321931,8	Картометрический метод	2,50	-
184	354163,11	1321948,13	Картометрический метод	2,50	-
185	354160,1	1321983,03	Картометрический метод	2,50	-
186	354144,72	1321983,19	Картометрический метод	2,50	-
187	354138,33	1321987,5	Картометрический метод	2,50	-
188	354133,25	1321930,09	Картометрический метод	2,50	-
189	354142,59	1321930,09	Картометрический метод	2,50	-
190	354161,11	1321931,8	Картометрический метод	2,50	-
183	354163,16	1321931,8	Картометрический метод	2,50	-
ЗУ1(6)					
191	354171,62	1322540,57	Картометрический метод	2,50	-
192	354166,5	1322595,46	Картометрический метод	2,50	-
193	354152,04	1322595,77	Картометрический метод	2,50	-
194	354133,37	1322596,17	Картометрический метод	2,50	-
195	354135,18	1322575,55	Картометрический метод	2,50	-
196	354129,48	1322575,22	Картометрический метод	2,50	-
197	354122,79	1322574,85	Картометрический метод	2,50	-
198	354113,89	1322574,32	Картометрический метод	2,50	-
199	354115,44	1322542,42	Картометрический метод	2,50	-
191	354171,62	1322540,57	Картометрический метод	2,50	-
ЗУ1(7)					
200	353939,29	1321787,79	Картометрический метод	2,50	-
201	353940,6	1321809,75	Картометрический метод	2,50	-
202	353941,16	1321819,14	Картометрический метод	2,50	-
203	353918,39	1321820,96	Картометрический метод	2,50	-
204	353900,46	1321821,87	Картометрический метод	2,50	-
205	353900,37	1321812,15	Картометрический метод	2,50	-
206	353899,06	1321790,2	Картометрический метод	2,50	-
200	353939,29	1321787,79	Картометрический метод	2,50	-
ЗУ1(8)					
207	350164,55	1315359,72	Картометрический метод	2,50	-
208	350186,97	1315404,56	Картометрический метод	2,50	-
209	350215,2	1315463,55	Картометрический метод	2,50	-
210	350204,05	1315469,79	Картометрический метод	2,50	-
211	350194,3	1315474,78	Картометрический метод	2,50	-
212	350190,32	1315466,82	Картометрический метод	2,50	-
213	350190,94	1315466,5	Картометрический метод	2,50	-
214	350184,61	1315452,96	Картометрический метод	2,50	-
215	350180,53	1315454,89	Картометрический метод	2,50	-
216	350181,28	1315456,3	Картометрический метод	2,50	-

Сведения о местоположении границ объекта					
217	350161,74	1315467,19	Картометрический метод	2,50	-
218	350160,31	1315467,99	Картометрический метод	2,50	-
219	350152,61	1315472,37	Картометрический метод	2,50	-
220	350139,01	1315442,42	Картометрический метод	2,50	-
221	350104,97	1315458,65	Картометрический метод	2,50	-
222	350101,98	1315457,95	Картометрический метод	2,50	-
223	350095,19	1315444,89	Картометрический метод	2,50	-
224	350087,38	1315433,85	Картометрический метод	2,50	-
225	350087,89	1315431,26	Картометрический метод	2,50	-
226	350087,14	1315426,62	Картометрический метод	2,50	-
227	350071,25	1315391,22	Картометрический метод	2,50	-
228	350099,81	1315378,49	Картометрический метод	2,50	-
229	350112,11	1315389,14	Картометрический метод	2,50	-
230	350114,22	1315391,32	Картометрический метод	2,50	-
231	350122,96	1315408,98	Картометрический метод	2,50	-
232	350125,48	1315412,62	Картометрический метод	2,50	-
233	350135,58	1315407,41	Картометрический метод	2,50	-
234	350139,77	1315405,24	Картометрический метод	2,50	-
235	350155,73	1315405,2	Картометрический метод	2,50	-
236	350156,75	1315407,03	Картометрический метод	2,50	-
237	350162,91	1315403,59	Картометрический метод	2,50	-
238	350158,52	1315395,73	Картометрический метод	2,50	-
239	350157,6	1315396,24	Картометрический метод	2,50	-
240	350155,52	1315392,48	Картометрический метод	2,50	-
241	350155,34	1315392,58	Картометрический метод	2,50	-
242	350153,49	1315389,26	Картометрический метод	2,50	-
243	350144,81	1315370,31	Картометрический метод	2,50	-
244	350155,5	1315364,66	Картометрический метод	2,50	-
207	350164,55	1315359,72	Картометрический метод	2,50	-
ЗУ1(9)					
245	350205,17	1315809,65	Картометрический метод	2,50	-
246	350227,44	1315834,29	Картометрический метод	2,50	-
247	350230,43	1315837,6	Картометрический метод	2,50	-
248	350224,56	1315843,65	Картометрический метод	2,50	-
249	350190,59	1315880,57	Картометрический метод	2,50	-
250	350145,74	1315936,12	Картометрический метод	2,50	-
251	350145,95	1315929,2	Картометрический метод	2,50	-
252	350144,43	1315928,06	Картометрический метод	2,50	-
253	350139,63	1315923,81	Картометрический метод	2,50	-
254	350131,43	1315917,1	Картометрический метод	2,50	-
255	350118,4	1315905,85	Картометрический метод	2,50	-
256	350114,4	1315901,26	Картометрический метод	2,50	-
257	350111,3	1315894,02	Картометрический метод	2,50	-
258	350107,81	1315885,17	Картометрический метод	2,50	-
259	350118,05	1315879,18	Картометрический метод	2,50	-
260	350128,49	1315870,36	Картометрический метод	2,50	-
261	350139,39	1315856,6	Картометрический метод	2,50	-
262	350137,87	1315854,04	Картометрический метод	2,50	-
263	350137,45	1315854,29	Картометрический метод	2,50	-
264	350135,18	1315851,56	Картометрический метод	2,50	-
265	350126,59	1315848,37	Картометрический метод	2,50	-

Сведения о местоположении границ объекта					
266	350147,05	1315834,53	Картометрический метод	2,50	-
267	350150,96	1315835,52	Картометрический метод	2,50	-
268	350169,32	1315853,39	Картометрический метод	2,50	-
269	350169,35	1315853,35	Картометрический метод	2,50	-
245	350205,17	1315809,65	Картометрический метод	2,50	-
ЗУ1(10)					
270	343829,95	1323573,21	Картометрический метод	2,50	-
271	343838,34	1323578,68	Картометрический метод	2,50	-
272	343845,52	1323583,05	Картометрический метод	2,50	-
273	343838,92	1323591,86	Картометрический метод	2,50	-
274	343848,46	1323598,1	Картометрический метод	2,50	-
275	343844,3	1323605,49	Картометрический метод	2,50	-
276	343837,21	1323617,58	Картометрический метод	2,50	-
277	343829,69	1323630,73	Картометрический метод	2,50	-
278	343816,79	1323627,78	Картометрический метод	2,50	-
279	343796,94	1323613,27	Картометрический метод	2,50	-
280	343798,68	1323610,57	Картометрический метод	2,50	-
281	343804,17	1323602,06	Картометрический метод	2,50	-
282	343805,37	1323602,75	Картометрический метод	2,50	-
283	343806,67	1323599,97	Картометрический метод	2,50	-
284	343810,11	1323594,61	Картометрический метод	2,50	-
285	343810,69	1323594,88	Картометрический метод	2,50	-
286	343813,27	1323591,36	Картометрический метод	2,50	-
270	343829,95	1323573,21	Картометрический метод	2,50	-
ЗУ1(11)					
287	343628,96	1323713,28	Картометрический метод	2,50	-
288	343687,73	1323748,29	Картометрический метод	2,50	-
289	343684,48	1323765,13	Картометрический метод	2,50	-
290	343674,43	1323788,93	Картометрический метод	2,50	-
291	343656,44	1323837,05	Картометрический метод	2,50	-
292	343592,39	1323956,71	Картометрический метод	2,50	-
293	343587,78	1323964,28	Картометрический метод	2,50	-
294	343581,23	1323959,91	Картометрический метод	2,50	-
295	343564,17	1323948,52	Картометрический метод	2,50	-
296	343542,19	1323935,4	Картометрический метод	2,50	-
297	343515,77	1323918,62	Картометрический метод	2,50	-
298	343535,61	1323843,69	Картометрический метод	2,50	-
299	343569,21	1323796,83	Картометрический метод	2,50	-
300	343576,6	1323786,52	Картометрический метод	2,50	-
301	343585,59	1323771,77	Картометрический метод	2,50	-
302	343595,38	1323755,69	Картометрический метод	2,50	-
303	343618,46	1323727,88	Картометрический метод	2,50	-
287	343628,96	1323713,28	Картометрический метод	2,50	-
ЗУ1(12)					
304	343720,61	1323816,31	Картометрический метод	2,50	-
305	343708,8	1323839,6	Картометрический метод	2,50	-
306	343703,97	1323847,88	Картометрический метод	2,50	-
307	343691,29	1323870,63	Картометрический метод	2,50	-
308	343675,7	1323862,52	Картометрический метод	2,50	-
309	343681,08	1323850,27	Картометрический метод	2,50	-
310	343705,85	1323808,5	Картометрический метод	2,50	-

Сведения о местоположении границ объекта					
304	*343720,61*	*1323816,31*	*Картометрический метод*	*2,50*	-
3. Сведения о характерных точках части (частей) границы объекта					
Обозначение характерных точек части границы	Координаты, м		Метод определения координат характерной точки	Средняя квадратическая погрешность положения характерной точки (Mt), м	Описание обозначения точки на местности (при наличии)
	X	Y			
1	2	3	4	5	6
Часть № -					
-	-	-	-	-	-

План границ объекта



Используемые условные знаки и обозначения

● 1 - характерная точка контура, сведения о которой позволяют однозначно определить ее на местности

- вновь образованная часть контура, сведения о которой достаточны для определения ее местоположения

Раздел 4

План границ объекта



Используемые условные знаки и обозначения:

Масштаб 1:10000

●1 - характерная точка контура, сведения о которой позволяют однозначно определить её на местности

——— - вновь образованная часть контура, сведения о которой достаточны для определения её местоположения

Раздел 4

План границ объекта



Используемые условные знаки и обозначения:

Масштаб 1:10000

●1 - характерная точка контура, сведения о которой позволяют однозначно определить её на местности

——— - вновь образованная часть контура, сведения о которой достаточны для определения её местоположения

ОПИСАНИЕ МЕСТОПОЛОЖЕНИЯ ГРАНИЦ

1.3 Зона застройки среднеэтажными жилыми домами (от 5 до 8 этажей, включая мансардный)

(наименование объекта местоположение границ, которого описано (далее - объект)

Раздел 1

Сведения об объекте		
№ п/п	Характеристики объекта	Описание характеристик
1	2	3
1	Местоположение объекта	*Российская Федерация, Рязанская область, р-н Скопинский, г Скопин*
2	Площадь объекта ± величина погрешности определения площади (Р ± Дельта Р)	*940180кв.м. ± 1468кв.м.*
3	Иные характеристики объекта	*Номер зоны:* -

Раздел 2

Сведения о местоположении границ объекта					
1. Система координат *МСК-62*					
2. Сведения о характерных точках границ объекта					
Обозначение характерных точек границ	Координаты, м		Метод определения координат характерной точки	Средняя квадратическая погрешность положения характерной точки (Mt), м	Описание обозначения точки на местности (при наличии)
	X	Y			
1	2	3	4	5	6
ЗУ1(1)					
1	*352222,59*	*1319090,04*	*Картометрический метод*	*2,50*	-
2	*352129,72*	*1319141,56*	*Картометрический метод*	*2,50*	-
3	*352128,61*	*1319150,05*	*Картометрический метод*	*2,50*	-
4	*352078,04*	*1319180,29*	*Картометрический метод*	*2,50*	-
5	*352055,1*	*1319162,56*	*Картометрический метод*	*2,50*	-
6	*352037,81*	*1319161,96*	*Картометрический метод*	*2,50*	-
7	*352020,91*	*1319176,13*	*Картометрический метод*	*2,50*	-
8	*351963,54*	*1319210,16*	*Картометрический метод*	*2,50*	-
9	*351960,55*	*1319205,17*	*Картометрический метод*	*2,50*	-
10	*351924,63*	*1319225,26*	*Картометрический метод*	*2,50*	-
11	*351903,72*	*1319236,78*	*Картометрический метод*	*2,50*	-
12	*351874,79*	*1319248,29*	*Картометрический метод*	*2,50*	-
13	*351867,28*	*1319243,9*	*Картометрический метод*	*2,50*	-
14	*351867,29*	*1319243,22*	*Картометрический метод*	*2,50*	-
15	*351868,68*	*1319238,32*	*Картометрический метод*	*2,50*	-
16	*351870,54*	*1319228,05*	*Картометрический метод*	*2,50*	-
17	*351873,03*	*1319220,62*	*Картометрический метод*	*2,50*	-
18	*351871,41*	*1319202,49*	*Картометрический метод*	*2,50*	-
19	*351858,54*	*1319182,85*	*Картометрический метод*	*2,50*	-
20	*351849,17*	*1319166,99*	*Картометрический метод*	*2,50*	-
21	*351841,58*	*1319154,15*	*Картометрический метод*	*2,50*	-
22	*351863,77*	*1319138,93*	*Картометрический метод*	*2,50*	-
23	*351937,04*	*1319096,12*	*Картометрический метод*	*2,50*	-
24	*352153,68*	*1318967,75*	*Картометрический метод*	*2,50*	-
25	*352157,47*	*1318975,79*	*Картометрический метод*	*2,50*	-
26	*352177,5*	*1319010,97*	*Картометрический метод*	*2,50*	-
27	*352197,67*	*1319047,24*	*Картометрический метод*	*2,50*	-
28	*352200,32*	*1319049,91*	*Картометрический метод*	*2,50*	-
29	*352207,13*	*1319059,74*	*Картометрический метод*	*2,50*	-
1	*352222,59*	*1319090,04*	*Картометрический метод*	*2,50*	-
ЗУ1(2)					
30	*352338,97*	*1318654,94*	*Картометрический метод*	*2,50*	-
31	*352358,75*	*1318687,56*	*Картометрический метод*	*2,50*	-
32	*352289,92*	*1318729,31*	*Картометрический метод*	*2,50*	-
33	*352270,14*	*1318696,69*	*Картометрический метод*	*2,50*	-
30	*352338,97*	*1318654,94*	*Картометрический метод*	*2,50*	-
ЗУ1(3)					
34	*353179*	*1318346,42*	*Картометрический метод*	*2,50*	-

Сведения о местоположении границ объекта					
35	353188,05	1318356,69	Картометрический метод	2,50	-
36	353184,8	1318362,64	Картометрический метод	2,50	-
37	353164,98	1318403,34	Картометрический метод	2,50	-
38	353166,17	1318428,74	Картометрический метод	2,50	-
39	353209,04	1318510,22	Картометрический метод	2,50	-
40	353206,43	1318543,55	Картометрический метод	2,50	-
41	353200,34	1318568,99	Картометрический метод	2,50	-
42	353175,97	1318601,23	Картометрический метод	2,50	-
43	353154,27	1318621,82	Картометрический метод	2,50	-
44	353130,27	1318646,41	Картометрический метод	2,50	-
45	353105,91	1318676,52	Картометрический метод	2,50	-
46	353093,55	1318693,04	Картометрический метод	2,50	-
47	353055,33	1318714,34	Картометрический метод	2,50	-
48	353044,99	1318720,31	Картометрический метод	2,50	-
49	353037,76	1318697,17	Картометрический метод	2,50	-
50	353008,66	1318638,23	Картометрический метод	2,50	-
51	352972,84	1318578,15	Картометрический метод	2,50	-
52	352959,6	1318549,92	Картометрический метод	2,50	-
53	352936,16	1318509,65	Картометрический метод	2,50	-
54	352927,96	1318495,56	Картометрический метод	2,50	-
55	352954,32	1318480,21	Картометрический метод	2,50	-
56	352957,41	1318475,98	Картометрический метод	2,50	-
57	353016,5	1318441,22	Картометрический метод	2,50	-
58	353035,13	1318426,38	Картометрический метод	2,50	-
59	353067,9	1318398,31	Картометрический метод	2,50	-
60	353071,87	1318388,24	Картометрический метод	2,50	-
61	353080,4	1318383,13	Картометрический метод	2,50	-
62	353139,96	1318349,62	Картометрический метод	2,50	-
63	353172,41	1318346,96	Картометрический метод	2,50	-
34	353179	1318346,42	Картометрический метод	2,50	-
ЗУ1(4)					
64	352514,38	1318617,02	Картометрический метод	2,50	-
65	352523,76	1318631,83	Картометрический метод	2,50	-
66	352537,27	1318652,09	Картометрический метод	2,50	-
67	352543,79	1318661,97	Картометрический метод	2,50	-
68	352555,81	1318667,9	Картометрический метод	2,50	-
69	352557,52	1318672,07	Картометрический метод	2,50	-
70	352565,79	1318686	Картометрический метод	2,50	-
71	352567,53	1318688,93	Картометрический метод	2,50	-
72	352486,14	1318738,03	Картометрический метод	2,50	-
73	352483,68	1318734,57	Картометрический метод	2,50	-
74	352459,35	1318700,34	Картометрический метод	2,50	-
75	352434,52	1318665,41	Картометрический метод	2,50	-
76	352436,42	1318662,28	Картометрический метод	2,50	-
64	352514,38	1318617,02	Картометрический метод	2,50	-
ЗУ1(5)					
77	354853,16	1319684,65	Картометрический метод	2,50	-
78	354855,09	1319707,06	Картометрический метод	2,50	-
79	354859,51	1319758,29	Картометрический метод	2,50	-
80	354851,55	1319759,12	Картометрический метод	2,50	-
81	354824,25	1319761,97	Картометрический метод	2,50	-

Сведения о местоположении границ объекта					
82	354829,1	1319804,16	Картометрический метод	2,50	-
83	354858,19	1319800,65	Картометрический метод	2,50	-
84	354863,12	1319800,06	Картометрический метод	2,50	-
85	354865,18	1319824,04	Картометрический метод	2,50	-
86	354866,99	1319844,97	Картометрический метод	2,50	-
87	354761,19	1319853,66	Картометрический метод	2,50	-
88	354757,94	1319853,99	Картометрический метод	2,50	-
89	354757,94	1319849,66	Картометрический метод	2,50	-
90	354755,82	1319835,21	Картометрический метод	2,50	-
91	354752,9	1319822,16	Картометрический метод	2,50	-
92	354750,61	1319805,01	Картометрический метод	2,50	-
93	354748,46	1319787,34	Картометрический метод	2,50	-
94	354747,77	1319779,27	Картометрический метод	2,50	-
95	354747,07	1319771,02	Картометрический метод	2,50	-
96	354746,82	1319768,03	Картометрический метод	2,50	-
97	354746,45	1319763,72	Картометрический метод	2,50	-
98	354745,58	1319741,34	Картометрический метод	2,50	-
99	354745,21	1319727,4	Картометрический метод	2,50	-
100	354744,35	1319713,93	Картометрический метод	2,50	-
101	354743,37	1319703,06	Картометрический метод	2,50	-
102	354743,25	1319696,67	Картометрический метод	2,50	-
103	354765,99	1319694,18	Картометрический метод	2,50	-
77	354853,16	1319684,65	Картометрический метод	2,50	-
ЗУ1(6)					
104	354698,72	1319701,54	Картометрический метод	2,50	-
105	354705,74	1319776,91	Картометрический метод	2,50	-
106	354688,19	1319781,39	Картометрический метод	2,50	-
107	354636,6	1319789,03	Картометрический метод	2,50	-
108	354636,01	1319782,31	Картометрический метод	2,50	-
109	354627,9	1319783,16	Картометрический метод	2,50	-
110	354625,02	1319755,97	Картометрический метод	2,50	-
111	354619,98	1319708,38	Картометрический метод	2,50	-
112	354691,27	1319702,5	Картометрический метод	2,50	-
104	354698,72	1319701,54	Картометрический метод	2,50	-
ЗУ1(7)					
113	354892,96	1321657,93	Картометрический метод	2,50	-
114	354879,64	1321662,22	Картометрический метод	2,50	-
115	354815,73	1321686,32	Картометрический метод	2,50	-
116	354823,32	1321706,44	Картометрический метод	2,50	-
117	354791,21	1321717,15	Картометрический метод	2,50	-
118	354764,56	1321637,09	Картометрический метод	2,50	-
119	354764,39	1321636,58	Картометрический метод	2,50	-
120	354763,11	1321632,72	Картометрический метод	2,50	-
121	354776,45	1321627,3	Картометрический метод	2,50	-
122	354792,11	1321623,85	Картометрический метод	2,50	-
123	354809,54	1321620,03	Картометрический метод	2,50	-
124	354823,4	1321617,2	Картометрический метод	2,50	-
125	354832,99	1321615,61	Картометрический метод	2,50	-
126	354837,35	1321615,04	Картометрический метод	2,50	-
127	354841,91	1321614,54	Картометрический метод	2,50	-
128	354844	1321614,39	Картометрический метод	2,50	-

Сведения о местоположении границ объекта					
129	354857,61	1321614,16	Картометрический метод	2,50	-
130	354866,63	1321627,98	Картометрический метод	2,50	-
131	354870,62	1321627,98	Картометрический метод	2,50	-
132	354875,92	1321634,52	Картометрический метод	2,50	-
113	354892,96	1321657,93	Картометрический метод	2,50	-
ЗУ1(8)					
133	354084,68	1321286,15	Картометрический метод	2,50	-
134	354088,63	1321334,72	Картометрический метод	2,50	-
135	354094,92	1321421,43	Картометрический метод	2,50	-
136	354098,05	1321464,56	Картометрический метод	2,50	-
137	354032,65	1321472,04	Картометрический метод	2,50	-
138	354034,15	1321521,11	Картометрический метод	2,50	-
139	354072,38	1321513,88	Картометрический метод	2,50	-
140	354101,22	1321508,25	Картометрический метод	2,50	-
141	354115,14	1321511,18	Картометрический метод	2,50	-
142	354118,03	1321544,29	Картометрический метод	2,50	-
143	354167,53	1321548,27	Картометрический метод	2,50	-
144	354166,48	1321560,17	Картометрический метод	2,50	-
145	354164,09	1321559,97	Картометрический метод	2,50	-
146	354163,8	1321563,46	Картометрический метод	2,50	-
147	354166,24	1321563,66	Картометрический метод	2,50	-
148	354165,23	1321575,72	Картометрический метод	2,50	-
149	354163,59	1321578,8	Картометрический метод	2,50	-
150	354120,45	1321580,64	Картометрический метод	2,50	-
151	354107,46	1321582,07	Картометрический метод	2,50	-
152	354109,96	1321611,58	Картометрический метод	2,50	-
153	354110,62	1321623,05	Картометрический метод	2,50	-
154	354092,83	1321623,05	Картометрический метод	2,50	-
155	354089,84	1321575,74	Картометрический метод	2,50	-
156	354065,79	1321577,26	Картометрический метод	2,50	-
157	354065,63	1321584,26	Картометрический метод	2,50	-
158	354063,64	1321584,41	Картометрический метод	2,50	-
159	354066,78	1321624,68	Картометрический метод	2,50	-
160	354054,35	1321625,46	Картометрический метод	2,50	-
161	354051,06	1321625,68	Картометрический метод	2,50	-
162	354051,38	1321634,17	Картометрический метод	2,50	-
163	354056,75	1321633,95	Картометрический метод	2,50	-
164	354057,5	1321650,82	Картометрический метод	2,50	-
165	354065,98	1321650,29	Картометрический метод	2,50	-
166	354066,96	1321669,26	Картометрический метод	2,50	-
167	354066,78	1321682,55	Картометрический метод	2,50	-
168	354073,67	1321682,15	Картометрический метод	2,50	-
169	354113,64	1321675,14	Картометрический метод	2,50	-
170	354116,36	1321716,28	Картометрический метод	2,50	-
171	354104,1	1321716,8	Картометрический метод	2,50	-
172	354088,42	1321717,53	Картометрический метод	2,50	-
173	354086,43	1321717,77	Картометрический метод	2,50	-
174	354062,12	1321720,65	Картометрический метод	2,50	-
175	354011,46	1321726,65	Картометрический метод	2,50	-
176	354009,92	1321712,01	Картометрический метод	2,50	-
177	354013,63	1321711,49	Картометрический метод	2,50	-

Сведения о местоположении границ объекта					
178	354011,28	1321694,65	Картометрический метод	2,50	-
179	354011,28	1321685,79	Картометрический метод	2,50	-
180	354001,18	1321686,38	Картометрический метод	2,50	-
181	354001,18	1321675,23	Картометрический метод	2,50	-
182	353998,48	1321654	Картометрический метод	2,50	-
183	353996,79	1321637,89	Картометрический метод	2,50	-
184	353997,46	1321621,27	Картометрический метод	2,50	-
185	354011,28	1321620,83	Картометрический метод	2,50	-
186	354010,23	1321603,55	Картометрический метод	2,50	-
187	354009,29	1321569,8	Картометрический метод	2,50	-
188	354013,13	1321569,14	Картометрический метод	2,50	-
189	354012,18	1321563,62	Картометрический метод	2,50	-
190	354006,02	1321527,91	Картометрический метод	2,50	-
191	354005,32	1321514,07	Картометрический метод	2,50	-
192	354003,29	1321473,92	Картометрический метод	2,50	-
193	353976,93	1321476,25	Картометрический метод	2,50	-
194	353981,86	1321528,31	Картометрический метод	2,50	-
195	353982,21	1321532,06	Картометрический метод	2,50	-
196	353975,74	1321532,91	Картометрический метод	2,50	-
197	353936,59	1321536,95	Картометрический метод	2,50	-
198	353936,31	1321532,08	Картометрический метод	2,50	-
199	353932,73	1321470,05	Картометрический метод	2,50	-
200	353926,24	1321384,71	Картометрический метод	2,50	-
201	353930,58	1321384,71	Картометрический метод	2,50	-
202	354004,69	1321379,36	Картометрический метод	2,50	-
203	354003,24	1321353,47	Картометрический метод	2,50	-
204	353998,38	1321303,97	Картометрический метод	2,50	-
205	354038,44	1321301,15	Картометрический метод	2,50	-
206	354068,09	1321298,14	Картометрический метод	2,50	-
133	354084,68	1321286,15	Картометрический метод	2,50	-
ЗУ1(9)					
207	354122,24	1321805	Картометрический метод	2,50	-
208	354123,32	1321817,29	Картометрический метод	2,50	-
209	354130,55	1321899,63	Картометрический метод	2,50	-
210	354133,25	1321930,09	Картометрический метод	2,50	-
211	354138,33	1321987,5	Картометрический метод	2,50	-
212	354118,66	1321988,85	Картометрический метод	2,50	-
213	354102,85	1321989,19	Картометрический метод	2,50	-
214	354105,46	1322001,03	Картометрический метод	2,50	-
215	354106,48	1322006,94	Картометрический метод	2,50	-
216	354112,7	1322012,53	Картометрический метод	2,50	-
217	354124,53	1322010,51	Картометрический метод	2,50	-
218	354141,46	1322008,52	Картометрический метод	2,50	-
219	354144,78	1322030,78	Картометрический метод	2,50	-
220	354150,67	1322060	Картометрический метод	2,50	-
221	354131,34	1322064,08	Картометрический метод	2,50	-
222	354101,31	1322070,42	Картометрический метод	2,50	-
223	354110,12	1322101,04	Картометрический метод	2,50	-
224	354111,29	1322105,12	Картометрический метод	2,50	-
225	354112,25	1322108,48	Картометрический метод	2,50	-
226	354082,42	1322115,51	Картометрический метод	2,50	-

Сведения о местоположении границ объекта					
227	354072,86	1322116,88	Картометрический метод	2,50	-
228	354034,64	1322124,2	Картометрический метод	2,50	-
229	354032,39	1322114	Картометрический метод	2,50	-
230	354030,86	1322107,07	Картометрический метод	2,50	-
231	354022,25	1322068,11	Картометрический метод	2,50	-
232	354017,99	1322068,77	Картометрический метод	2,50	-
233	353998,43	1322071,29	Картометрический метод	2,50	-
234	353983,84	1322073,17	Картометрический метод	2,50	-
235	353983,46	1322070,09	Картометрический метод	2,50	-
236	353980,34	1322069,4	Картометрический метод	2,50	-
237	353969,28	1322071,45	Картометрический метод	2,50	-
238	353968,27	1322050,42	Картометрический метод	2,50	-
239	353967,97	1322044,32	Картометрический метод	2,50	-
240	353971,45	1322000,67	Картометрический метод	2,50	-
241	354044,59	1321994,63	Картометрический метод	2,50	-
242	354081,68	1321991,17	Картометрический метод	2,50	-
243	354081,68	1321982,77	Картометрический метод	2,50	-
244	354078,36	1321942,33	Картометрический метод	2,50	-
245	354073,91	1321910,86	Картометрический метод	2,50	-
246	354071,39	1321891,81	Картометрический метод	2,50	-
247	354069,91	1321859,61	Картометрический метод	2,50	-
248	354066,34	1321810,47	Картометрический метод	2,50	-
249	354096,26	1321808,03	Картометрический метод	2,50	-
207	354122,24	1321805	Картометрический метод	2,50	-
ЗУ1(10)					
250	354164,03	1322431,11	Картометрический метод	2,50	-
251	354164,26	1322439,23	Картометрический метод	2,50	-
252	354174,87	1322440,08	Картометрический метод	2,50	-
253	354172,45	1322531,7	Картометрический метод	2,50	-
254	354171,62	1322540,57	Картометрический метод	2,50	-
255	354115,44	1322542,42	Картометрический метод	2,50	-
256	354118,39	1322475,64	Картометрический метод	2,50	-
257	354113,79	1322474,76	Картометрический метод	2,50	-
258	354113,91	1322467,46	Картометрический метод	2,50	-
259	354109,34	1322467,23	Картометрический метод	2,50	-
260	354110,14	1322437,43	Картометрический метод	2,50	-
261	354110,25	1322433,4	Картометрический метод	2,50	-
250	354164,03	1322431,11	Картометрический метод	2,50	-
ЗУ1(11)					
262	354478,85	1323123,79	Картометрический метод	2,50	-
263	354488,74	1323184,01	Картометрический метод	2,50	-
264	354490,94	1323238,11	Картометрический метод	2,50	-
265	354489,98	1323251,71	Картометрический метод	2,50	-
266	354483,15	1323252,86	Картометрический метод	2,50	-
267	354410,42	1323270,72	Картометрический метод	2,50	-
268	354400,36	1323229,37	Картометрический метод	2,50	-
269	354359,5	1323247,35	Картометрический метод	2,50	-
270	354364,42	1323263,57	Картометрический метод	2,50	-
271	354330,45	1323272,48	Картометрический метод	2,50	-
272	354342,5	1323318,42	Картометрический метод	2,50	-
273	354243,4	1323344,41	Картометрический метод	2,50	-

Сведения о местоположении границ объекта					
274	354245,66	1323366,47	Картометрический метод	2,50	-
275	354230,32	1323384,96	Картометрический метод	2,50	-
276	354209,11	1323392,97	Картометрический метод	2,50	-
277	354172,15	1323397,7	Картометрический метод	2,50	-
278	354081,43	1323408,58	Картометрический метод	2,50	-
279	354050,35	1323406,61	Картометрический метод	2,50	-
280	353929,66	1323171,47	Картометрический метод	2,50	-
281	353903,76	1322975,86	Картометрический метод	2,50	-
282	353968,37	1322969,68	Картометрический метод	2,50	-
283	353967,22	1322961,75	Картометрический метод	2,50	-
284	353965,34	1322950,21	Картометрический метод	2,50	-
285	353964,16	1322938,66	Картометрический метод	2,50	-
286	353964,1	1322929,28	Картометрический метод	2,50	-
287	353963,98	1322914,11	Картометрический метод	2,50	-
288	353960,98	1322897,88	Картометрический метод	2,50	-
289	353962	1322889,22	Картометрический метод	2,50	-
290	353958,5	1322879,47	Картометрический метод	2,50	-
291	353997,75	1322881,96	Картометрический метод	2,50	-
292	354074,91	1322880,29	Картометрический метод	2,50	-
293	354118,19	1322879,33	Картометрический метод	2,50	-
294	354139,5	1322879,17	Картометрический метод	2,50	-
295	354138,59	1322890,72	Картометрический метод	2,50	-
296	354137,73	1322923,88	Картометрический метод	2,50	-
297	354140,58	1322981,7	Картометрический метод	2,50	-
298	354144,26	1323019,32	Картометрический метод	2,50	-
299	354162,58	1323098,36	Картометрический метод	2,50	-
300	354228,33	1323084,36	Картометрический метод	2,50	-
301	354255,17	1323078,64	Картометрический метод	2,50	-
302	354289,19	1323071,4	Картометрический метод	2,50	-
303	354326,62	1323066,19	Картометрический метод	2,50	-
304	354343,46	1323063,84	Картометрический метод	2,50	-
305	354433,79	1323035,94	Картометрический метод	2,50	-
306	354450,11	1323060,04	Картометрический метод	2,50	-
307	354462,5	1323055,89	Картометрический метод	2,50	-
262	354478,85	1323123,79	Картометрический метод	2,50	-
308	354176,3	1323193,18	Картометрический метод	2,50	-
309	354190,27	1323250,16	Картометрический метод	2,50	-
310	354197,18	1323280,62	Картометрический метод	2,50	-
311	354165,72	1323285,92	Картометрический метод	2,50	-
312	354152,86	1323287,88	Картометрический метод	2,50	-
313	354150,7	1323288,24	Картометрический метод	2,50	-
314	354145,52	1323282,88	Картометрический метод	2,50	-
315	354140,56	1323281,9	Картометрический метод	2,50	-
316	354138,57	1323280,83	Картометрический метод	2,50	-
317	354136,69	1323275,98	Картометрический метод	2,50	-
318	354132,88	1323274,8	Картометрический метод	2,50	-
319	354128,65	1323257,93	Картометрический метод	2,50	-
320	354127,36	1323252,05	Картометрический метод	2,50	-
321	354119,25	1323215,7	Картометрический метод	2,50	-
322	354122,76	1323210,92	Картометрический метод	2,50	-

Сведения о местоположении границ объекта					
323	354144,63	1323204,41	Картометрический метод	2,50	-
324	354145,23	1323201,95	Картометрический метод	2,50	-
308	354176,3	1323193,18	Картометрический метод	2,50	-
325	354139,92	1323099,83	Картометрический метод	2,50	-
326	354141,18	1323115,18	Картометрический метод	2,50	-
327	354142,47	1323130,81	Картометрический метод	2,50	-
328	354136,22	1323131,55	Картометрический метод	2,50	-
329	354103,27	1323133,73	Картометрический метод	2,50	-
330	354100,88	1323117,61	Картометрический метод	2,50	-
331	354099,65	1323102,36	Картометрический метод	2,50	-
325	354139,92	1323099,83	Картометрический метод	2,50	-
ЗУ1(12)					
332	352895,57	1320034,17	Картометрический метод	2,50	-
333	352898,31	1320048,91	Картометрический метод	2,50	-
334	352900,42	1320060,24	Картометрический метод	2,50	-
335	352902,13	1320068,33	Картометрический метод	2,50	-
336	352912,79	1320108,45	Картометрический метод	2,50	-
337	352920,08	1320140,89	Картометрический метод	2,50	-
338	352920,83	1320152,52	Картометрический метод	2,50	-
339	352919,55	1320159,82	Картометрический метод	2,50	-
340	352917,35	1320166,86	Картометрический метод	2,50	-
341	352911,72	1320176,57	Картометрический метод	2,50	-
342	352902,1	1320186,15	Картометрический метод	2,50	-
343	352889,07	1320187,73	Картометрический метод	2,50	-
344	352870,76	1320184,44	Картометрический метод	2,50	-
345	352863,91	1320183,94	Картометрический метод	2,50	-
346	352850,84	1320185,78	Картометрический метод	2,50	-
347	352826,39	1320181,64	Картометрический метод	2,50	-
348	352785,09	1320174,99	Картометрический метод	2,50	-
349	352770,58	1320173,41	Картометрический метод	2,50	-
350	352758,98	1320173,46	Картометрический метод	2,50	-
351	352750,38	1320174,8	Картометрический метод	2,50	-
352	352745,98	1320177,57	Картометрический метод	2,50	-
353	352747,73	1320184,97	Картометрический метод	2,50	-
354	352751,55	1320202,35	Картометрический метод	2,50	-
355	352740,43	1320203,14	Картометрический метод	2,50	-
356	352740,38	1320208,09	Картометрический метод	2,50	-
357	352714,71	1320209,16	Картометрический метод	2,50	-
358	352703,9	1320188,68	Картометрический метод	2,50	-
359	352696,99	1320167,75	Картометрический метод	2,50	-
360	352696,39	1320066,38	Картометрический метод	2,50	-
361	352745,56	1320050,41	Картометрический метод	2,50	-
362	352885,69	1320035,84	Картометрический метод	2,50	-
332	352895,57	1320034,17	Картометрический метод	2,50	-
ЗУ1(13)					
363	352748,62	1320348,85	Картометрический метод	2,50	-
364	352748,77	1320349,83	Картометрический метод	2,50	-
365	352756,57	1320398,24	Картометрический метод	2,50	-
366	352758,77	1320410,04	Картометрический метод	2,50	-
367	352762,99	1320432,7	Картометрический метод	2,50	-

Сведения о местоположении границ объекта					
368	352768,86	1320465,99	Картометрический метод	2,50	-
369	352776,65	1320468,91	Картометрический метод	2,50	-
370	352784,41	1320513,44	Картометрический метод	2,50	-
371	352786,77	1320512,63	Картометрический метод	2,50	-
372	352791,7	1320526,9	Картометрический метод	2,50	-
373	352795,34	1320540,73	Картометрический метод	2,50	-
374	352852,2	1320538,64	Картометрический метод	2,50	-
375	352879,82	1320568,68	Картометрический метод	2,50	-
376	352906,06	1320602,75	Картометрический метод	2,50	-
377	352923,16	1320624,96	Картометрический метод	2,50	-
378	352893,08	1320647,95	Картометрический метод	2,50	-
379	352868,88	1320665,89	Картометрический метод	2,50	-
380	352851,33	1320678,89	Картометрический метод	2,50	-
381	352832,28	1320693,15	Картометрический метод	2,50	-
382	352819,8	1320702,49	Картометрический метод	2,50	-
383	352809,86	1320709,93	Картометрический метод	2,50	-
384	352798,32	1320719,2	Картометрический метод	2,50	-
385	352761,8	1320745,12	Картометрический метод	2,50	-
386	352745	1320757,35	Картометрический метод	2,50	-
387	352737,04	1320763,14	Картометрический метод	2,50	-
388	352726,85	1320747,39	Картометрический метод	2,50	-
389	352726,25	1320747,39	Картометрический метод	2,50	-
390	352704,52	1320715,66	Картометрический метод	2,50	-
391	352725,35	1320699,69	Картометрический метод	2,50	-
392	352723,47	1320696,98	Картометрический метод	2,50	-
393	352718,37	1320700,51	Картометрический метод	2,50	-
394	352715,44	1320696,28	Картометрический метод	2,50	-
395	352719,72	1320693,32	Картометрический метод	2,50	-
396	352707,8	1320676,52	Картометрический метод	2,50	-
397	352707,38	1320676,79	Картометрический метод	2,50	-
398	352707,28	1320676,62	Картометрический метод	2,50	-
399	352703,95	1320671,51	Картометрический метод	2,50	-
400	352697,29	1320661,29	Картометрический метод	2,50	-
401	352680,04	1320673,26	Картометрический метод	2,50	-
402	352648,9	1320694,88	Картометрический метод	2,50	-
403	352629,48	1320668,68	Картометрический метод	2,50	-
404	352557,93	1320685,05	Картометрический метод	2,50	-
405	352445,9	1320703,63	Картометрический метод	2,50	-
406	352427,46	1320707,18	Картометрический метод	2,50	-
407	352425,13	1320708,34	Картометрический метод	2,50	-
408	352370,71	1320732,17	Картометрический метод	2,50	-
409	352358,76	1320742,33	Картометрический метод	2,50	-
410	352360,53	1320708,27	Картометрический метод	2,50	-
411	352357,8	1320692,98	Картометрический метод	2,50	-
412	352352,36	1320658,19	Картометрический метод	2,50	-
413	352351,99	1320656,53	Картометрический метод	2,50	-
414	352352,37	1320656,45	Картометрический метод	2,50	-
415	352378,04	1320650,85	Картометрический метод	2,50	-
416	352426,73	1320640,02	Картометрический метод	2,50	-
417	352417,06	1320589,3	Картометрический метод	2,50	-
418	352412,39	1320565	Картометрический метод	2,50	-

Сведения о местоположении границ объекта					
419	352389,67	1320572,1	Картометрический метод	2,50	-
420	352349,93	1320584,14	Картометрический метод	2,50	-
421	352338,78	1320587,78	Картометрический метод	2,50	-
422	352337	1320589,63	Картометрический метод	2,50	-
423	352307,29	1320589,27	Картометрический метод	2,50	-
424	352293,63	1320546,37	Картометрический метод	2,50	-
425	352286,18	1320531,29	Картометрический метод	2,50	-
426	352285,03	1320529,96	Картометрический метод	2,50	-
427	352302	1320524	Картометрический метод	2,50	-
428	352314	1320508	Картометрический метод	2,50	-
429	352328	1320503	Картометрический метод	2,50	-
430	352326,28	1320497,9	Картометрический метод	2,50	-
431	352326,74	1320497,77	Картометрический метод	2,50	-
432	352578,59	1320424,13	Картометрический метод	2,50	-
433	352658,61	1320539,58	Картометрический метод	2,50	-
434	352740,84	1320485,82	Картометрический метод	2,50	-
435	352735,82	1320475,9	Картометрический метод	2,50	-
436	352701,99	1320426,12	Картометрический метод	2,50	-
437	352666,66	1320375,55	Картометрический метод	2,50	-
438	352648,76	1320354,48	Картометрический метод	2,50	-
439	352640,87	1320352,52	Картометрический метод	2,50	-
440	352705,62	1320348,49	Картометрический метод	2,50	-
441	352736,44	1320350	Картометрический метод	2,50	-
363	352748,62	1320348,85	Картометрический метод	2,50	-
442	352752,67	1320456,53	Картометрический метод	2,50	-
443	352744,69	1320460,7	Картометрический метод	2,50	-
444	352735,61	1320443,33	Картометрический метод	2,50	-
445	352743,58	1320439,16	Картометрический метод	2,50	-
442	352752,67	1320456,53	Картометрический метод	2,50	-
ЗУ1(14)					
446	350247,87	1314782,18	Картометрический метод	2,50	-
447	350268,92	1314827,33	Картометрический метод	2,50	-
448	350235,05	1314886,25	Картометрический метод	2,50	-
449	350191,44	1314903,85	Картометрический метод	2,50	-
450	350184,23	1314906,76	Картометрический метод	2,50	-
451	350213,05	1314989,08	Картометрический метод	2,50	-
452	350197,6	1314995,4	Картометрический метод	2,50	-
453	350190,2	1314998,43	Картометрический метод	2,50	-
454	350181,6	1315001,95	Картометрический метод	2,50	-
455	350172,69	1315006,35	Картометрический метод	2,50	-
456	350117,4	1315024,7	Картометрический метод	2,50	-
457	350109,08	1315020,98	Картометрический метод	2,50	-
458	350100,54	1315005,08	Картометрический метод	2,50	-
459	350097,88	1314999,5	Картометрический метод	2,50	-
460	350123,4	1314986,23	Картометрический метод	2,50	-
461	350105,05	1314940,69	Картометрический метод	2,50	-
462	350073,6	1314953,45	Картометрический метод	2,50	-
463	350063,07	1314927,5	Картометрический метод	2,50	-
464	350069,28	1314924,98	Картометрический метод	2,50	-
465	350056,12	1314892,55	Картометрический метод	2,50	-

Сведения о местоположении границ объекта					
466	350125,16	1314864,54	Картометрический метод	2,50	-
467	350138,32	1314896,97	Картометрический метод	2,50	-
468	350152,12	1314891,37	Картометрический метод	2,50	-
469	350183,01	1314878,84	Картометрический метод	2,50	-
470	350160,63	1314812,41	Картометрический метод	2,50	-
446	350247,87	1314782,18	Картометрический метод	2,50	-
ЗУ1(15)					
471	350166,94	1315680,74	Картометрический метод	2,50	-
472	350170,01	1315687,38	Картометрический метод	2,50	-
473	350185,86	1315719,25	Картометрический метод	2,50	-
474	350189,92	1315732,07	Картометрический метод	2,50	-
475	350205,57	1315764,05	Картометрический метод	2,50	-
476	350184,28	1315774,46	Картометрический метод	2,50	-
477	350165,67	1315783,37	Картометрический метод	2,50	-
478	350144,39	1315793,8	Картометрический метод	2,50	-
479	350128,72	1315761,84	Картометрический метод	2,50	-
480	350123,05	1315750,02	Картометрический метод	2,50	-
481	350107,54	1315717,98	Картометрический метод	2,50	-
482	350100,62	1315706,54	Картометрический метод	2,50	-
483	350085,89	1315674,13	Картометрический метод	2,50	-
484	350108,37	1315663,91	Картометрический метод	2,50	-
485	350113,9	1315661,1	Картометрический метод	2,50	-
486	350133,07	1315699,16	Картометрический метод	2,50	-
471	350166,94	1315680,74	Картометрический метод	2,50	-
ЗУ1(16)					
487	350020,34	1315853,91	Картометрический метод	2,50	-
488	350027,81	1315850,77	Картометрический метод	2,50	-
489	350063,67	1315935,14	Картометрический метод	2,50	-
490	350079,1	1315929,1	Картометрический метод	2,50	-
491	350081,91	1315928	Картометрический метод	2,50	-
492	350098,55	1315921,17	Картометрический метод	2,50	-
493	350106,56	1315917,12	Картометрический метод	2,50	-
494	350110,01	1315925,02	Картометрический метод	2,50	-
495	350108,31	1315925,67	Картометрический метод	2,50	-
496	350114,99	1315942,53	Картометрический метод	2,50	-
497	350125,86	1315951,37	Картометрический метод	2,50	-
498	350126,88	1315952,2	Картометрический метод	2,50	-
499	350123,08	1315955,45	Картометрический метод	2,50	-
500	350094,4	1315968,02	Картометрический метод	2,50	-
501	350078,66	1315970,4	Картометрический метод	2,50	-
502	350050,76	1315974,61	Картометрический метод	2,50	-
503	350005,27	1315862,88	Картометрический метод	2,50	-
487	350020,34	1315853,91	Картометрический метод	2,50	-
ЗУ1(17)					
504	350081,34	1315476,85	Картометрический метод	2,50	-
505	350090,73	1315499,09	Картометрический метод	2,50	-
506	350094,11	1315499,36	Картометрический метод	2,50	-
507	350101,05	1315514,53	Картометрический метод	2,50	-
508	350104,59	1315513,09	Картометрический метод	2,50	-
509	350113,24	1315532,07	Картометрический метод	2,50	-
510	350099,86	1315541,79	Картометрический метод	2,50	-

Сведения о местоположении границ объекта					
511	350103,71	1315549,45	Картометрический метод	2,50	-
512	350080,27	1315563,53	Картометрический метод	2,50	-
513	350075,46	1315566,42	Картометрический метод	2,50	-
514	350050,15	1315515,73	Картометрический метод	2,50	-
515	350003,63	1315422,55	Картометрический метод	2,50	-
516	350007,6	1315420,51	Картометрический метод	2,50	-
517	350027,99	1315410,54	Картометрический метод	2,50	-
518	350043,34	1315404,2	Картометрический метод	2,50	-
519	350077,51	1315473,95	Картометрический метод	2,50	-
504	350081,34	1315476,85	Картометрический метод	2,50	-
ЗУ1(18)					
520	350414,99	1315730,63	Картометрический метод	2,50	-
521	350433,07	1315769,04	Картометрический метод	2,50	-
522	350432,7	1315769,21	Картометрический метод	2,50	-
523	350436,56	1315777,78	Картометрический метод	2,50	-
524	350500,18	1315908,16	Картометрический метод	2,50	-
525	350491,86	1315912,2	Картометрический метод	2,50	-
526	350486,42	1315914,6	Картометрический метод	2,50	-
527	350397,34	1315957,48	Картометрический метод	2,50	-
528	350351,13	1315980,45	Картометрический метод	2,50	-
529	350287,36	1316008,98	Картометрический метод	2,50	-
530	350271,89	1315976,08	Картометрический метод	2,50	-
531	350246,24	1315988,15	Картометрический метод	2,50	-
532	350261,71	1316021,05	Картометрический метод	2,50	-
533	350151,18	1316073,48	Картометрический метод	2,50	-
534	350151,47	1316060,7	Картометрический метод	2,50	-
535	350143,28	1316024,73	Картометрический метод	2,50	-
536	350112,75	1315973,97	Картометрический метод	2,50	-
537	350129,47	1315965,31	Картометрический метод	2,50	-
538	350157,02	1315942,75	Картометрический метод	2,50	-
539	350203,47	1315890,92	Картометрический метод	2,50	-
540	350235,71	1315854,4	Картометрический метод	2,50	-
541	350278,71	1315805,19	Картометрический метод	2,50	-
542	350289,28	1315793,09	Картометрический метод	2,50	-
543	350298,04	1315784,49	Картометрический метод	2,50	-
544	350314	1315768,83	Картометрический метод	2,50	-
545	350341,94	1315741,4	Картометрический метод	2,50	-
546	350348,83	1315724,16	Картометрический метод	2,50	-
547	350366,27	1315753,6	Картометрический метод	2,50	-
520	350414,99	1315730,63	Картометрический метод	2,50	-
548	350340,79	1315837,16	Картометрический метод	2,50	-
549	350367,32	1315890,02	Картометрический метод	2,50	-
550	350381,9	1315918,99	Картометрический метод	2,50	-
551	350369,96	1315925,03	Картометрический метод	2,50	-
552	350370,39	1315926,04	Картометрический метод	2,50	-
553	350345,82	1315938,31	Картометрический метод	2,50	-
554	350307,35	1315958,04	Картометрический метод	2,50	-
555	350291,76	1315925,73	Картометрический метод	2,50	-
556	350285,27	1315912,59	Картометрический метод	2,50	-
557	350271,74	1315884,98	Картометрический метод	2,50	-

Сведения о местоположении границ объекта					
558	350318,2	1315864,75	Картометрический метод	2,50	-
559	350328,13	1315859,78	Картометрический метод	2,50	-
560	350321,55	1315845,54	Картометрический метод	2,50	-
548	350340,79	1315837,16	Картометрический метод	2,50	-
561	350267,06	1315931,97	Картометрический метод	2,50	-
562	350281,26	1315963,96	Картометрический метод	2,50	-
563	350262,98	1315972,08	Картометрический метод	2,50	-
564	350248,78	1315940,09	Картометрический метод	2,50	-
561	350267,06	1315931,97	Картометрический метод	2,50	-
ЗУ1(19)					
565	350810,45	1319340,39	Картометрический метод	2,50	-
566	350812,35	1319351,73	Картометрический метод	2,50	-
567	350818,25	1319384,6	Картометрический метод	2,50	-
568	350818,27	1319384,7	Картометрический метод	2,50	-
569	350796,72	1319389,58	Картометрический метод	2,50	-
570	350704,97	1319398,92	Картометрический метод	2,50	-
571	350704,97	1319398,8	Картометрический метод	2,50	-
572	350701,85	1319333,07	Картометрический метод	2,50	-
573	350708,14	1319332,91	Картометрический метод	2,50	-
574	350745,19	1319331,28	Картометрический метод	2,50	-
575	350767,56	1319330,7	Картометрический метод	2,50	-
576	350768,07	1319323,17	Картометрический метод	2,50	-
577	350779,65	1319323,9	Картометрический метод	2,50	-
578	350779,13	1319331,49	Картометрический метод	2,50	-
579	350797,48	1319331,25	Картометрический метод	2,50	-
580	350797,68	1319339,65	Картометрический метод	2,50	-
581	350798,64	1319340,84	Картометрический метод	2,50	-
565	350810,45	1319340,39	Картометрический метод	2,50	-
ЗУ1(20)					
582	350472,9	1319306,95	Картометрический метод	2,50	-
583	350470,8	1319346,64	Картометрический метод	2,50	-
584	350454,72	1319346,29	Картометрический метод	2,50	-
585	350454,4	1319352,47	Картометрический метод	2,50	-
586	350436,78	1319351,49	Картометрический метод	2,50	-
587	350430,36	1319351,14	Картометрический метод	2,50	-
588	350405,44	1319350,16	Картометрический метод	2,50	-
589	350392,01	1319346,15	Картометрический метод	2,50	-
590	350392,87	1319316,25	Картометрический метод	2,50	-
591	350395,61	1319300,48	Картометрический метод	2,50	-
592	350404,82	1319298,23	Картометрический метод	2,50	-
593	350428,21	1319300,96	Картометрический метод	2,50	-
594	350433	1319301,62	Картометрический метод	2,50	-
595	350439,16	1319302,13	Картометрический метод	2,50	-
596	350441,77	1319302,17	Картометрический метод	2,50	-
597	350445,18	1319300,81	Картометрический метод	2,50	-
598	350449,82	1319298,9	Картометрический метод	2,50	-
599	350460,02	1319302,14	Картометрический метод	2,50	-
600	350468,86	1319304,81	Картометрический метод	2,50	-
601	350470,54	1319306,44	Картометрический метод	2,50	-
582	350472,9	1319306,95	Картометрический метод	2,50	-
ЗУ1(21)					

Сведения о местоположении границ объекта					
602	349887,12	1319237,46	Картометрический метод	2,50	-
603	349887,07	1319244,06	Картометрический метод	2,50	-
604	349886,89	1319266,86	Картометрический метод	2,50	-
605	349881,26	1319298,74	Картометрический метод	2,50	-
606	349831,54	1319295,64	Картометрический метод	2,50	-
607	349831,95	1319288,96	Картометрический метод	2,50	-
608	349795,62	1319286,69	Картометрический метод	2,50	-
609	349783,05	1319285,9	Картометрический метод	2,50	-
610	349783,07	1319281,28	Картометрический метод	2,50	-
611	349792,35	1319281,28	Картометрический метод	2,50	-
612	349795,36	1319235,12	Картометрический метод	2,50	-
613	349804,71	1319235,16	Картометрический метод	2,50	-
614	349848,6	1319235,35	Картометрический метод	2,50	-
602	349887,12	1319237,46	Картометрический метод	2,50	-
ЗУ1(22)					
615	344542,05	1323212,42	Картометрический метод	2,50	-
616	344542,05	1323214,1	Картометрический метод	2,50	-
617	344483,01	1323332,88	Картометрический метод	2,50	-
618	344497,43	1323340,26	Картометрический метод	2,50	-
619	344487,81	1323362,23	Картометрический метод	2,50	-
620	344499,65	1323368,37	Картометрический метод	2,50	-
621	344492,38	1323383,07	Картометрический метод	2,50	-
622	344475,47	1323374,06	Картометрический метод	2,50	-
623	344385,46	1323326,13	Картометрический метод	2,50	-
624	344361,1	1323311,66	Картометрический метод	2,50	-
625	344364,38	1323304,28	Картометрический метод	2,50	-
626	344389,54	1323237,68	Картометрический метод	2,50	-
627	344411,88	1323180,43	Картометрический метод	2,50	-
628	344416,12	1323170,18	Картометрический метод	2,50	-
629	344418,95	1323163,35	Картометрический метод	2,50	-
630	344463,72	1323174,27	Картометрический метод	2,50	-
631	344482,81	1323178,93	Картометрический метод	2,50	-
615	344542,05	1323212,42	Картометрический метод	2,50	-
ЗУ1(23)					
632	344413,58	1323126,78	Картометрический метод	2,50	-
633	344400,31	1323167,37	Картометрический метод	2,50	-
634	344398,19	1323173,87	Картометрический метод	2,50	-
635	344378,27	1323230,63	Картометрический метод	2,50	-
636	344353,15	1323296,32	Картометрический метод	2,50	-
637	344299,01	1323418,5	Картометрический метод	2,50	-
638	344277,24	1323455,27	Картометрический метод	2,50	-
639	344264,95	1323473,84	Картометрический метод	2,50	-
640	344211,08	1323555,25	Картометрический метод	2,50	-
641	344137,37	1323666,63	Картометрический метод	2,50	-
642	344122,5	1323689,14	Картометрический метод	2,50	-
643	344031,06	1323622,29	Картометрический метод	2,50	-
644	344012,22	1323552,34	Картометрический метод	2,50	-
645	344009,5	1323537,42	Картометрический метод	2,50	-
646	343983,87	1323396,99	Картометрический метод	2,50	-
647	343986,07	1323385,3	Картометрический метод	2,50	-
648	343994,24	1323402,92	Картометрический метод	2,50	-

Сведения о местоположении границ объекта					
649	344030,73	1323426,74	Картометрический метод	2,50	-
650	344046,79	1323437,92	Картометрический метод	2,50	-
651	344055	1323443,63	Картометрический метод	2,50	-
652	344100,95	1323375,45	Картометрический метод	2,50	-
653	344108,42	1323364,09	Картометрический метод	2,50	-
654	344115,08	1323367,82	Картометрический метод	2,50	-
655	344136,6	1323331,66	Картометрический метод	2,50	-
656	344137,28	1323327,49	Картометрический метод	2,50	-
657	344092,87	1323300,67	Картометрический метод	2,50	-
658	344100,32	1323288,26	Картометрический метод	2,50	-
659	344076,04	1323273,26	Картометрический метод	2,50	-
660	344063,76	1323265,67	Картометрический метод	2,50	-
661	344078,09	1323248,96	Картометрический метод	2,50	-
662	344111,57	1323174,05	Картометрический метод	2,50	-
663	344138,58	1323156,85	Картометрический метод	2,50	-
664	344219,55	1323123,71	Картометрический метод	2,50	-
665	344235,15	1323130,69	Картометрический метод	2,50	-
666	344277,64	1323121,35	Картометрический метод	2,50	-
667	344346,96	1323117,13	Картометрический метод	2,50	-
668	344410,72	1323126,06	Картометрический метод	2,50	-
632	344413,58	1323126,78	Картометрический метод	2,50	-
ЗУ1(24)					
669	344014,66	1323199,24	Картометрический метод	2,50	-
670	344014,66	1323231,76	Картометрический метод	2,50	-
671	343952,06	1323372,21	Картометрический метод	2,50	-
672	343917,6	1323373,62	Картометрический метод	2,50	-
673	343782,21	1323571,08	Картометрический метод	2,50	-
674	343715,28	1323514,05	Картометрический метод	2,50	-
675	343734,83	1323486,23	Картометрический метод	2,50	-
676	343742,58	1323473,78	Картометрический метод	2,50	-
677	343756,04	1323455,01	Картометрический метод	2,50	-
678	343761,56	1323442,38	Картометрический метод	2,50	-
679	343779,45	1323416,25	Картометрический метод	2,50	-
680	343783,37	1323408,77	Картометрический метод	2,50	-
681	343796,27	1323383,72	Картометрический метод	2,50	-
682	343800,08	1323376,23	Картометрический метод	2,50	-
683	343813,82	1323357,62	Картометрический метод	2,50	-
684	343837,28	1323317,6	Картометрический метод	2,50	-
685	343859,78	1323270,44	Картометрический метод	2,50	-
686	343889,25	1323200,94	Картометрический метод	2,50	-
687	343944,95	1323193,7	Картометрический метод	2,50	-
688	343976,55	1323191,51	Картометрический метод	2,50	-
669	344014,66	1323199,24	Картометрический метод	2,50	-
ЗУ1(25)					
689	343682,81	1323297,57	Картометрический метод	2,50	-
690	343678,41	1323308,34	Картометрический метод	2,50	-
691	343647,54	1323368,21	Картометрический метод	2,50	-
692	343638,36	1323385,9	Картометрический метод	2,50	-
693	343516,01	1323646,74	Картометрический метод	2,50	-
694	343495,21	1323634,18	Картометрический метод	2,50	-
695	343469,97	1323618,95	Картометрический метод	2,50	-

Сведения о местоположении границ объекта					
696	343432,83	1323596,5	Картометрический метод	2,50	-
697	343420,49	1323596,5	Картометрический метод	2,50	-
698	343386,52	1323584,53	Картометрический метод	2,50	-
699	343361,56	1323565,01	Картометрический метод	2,50	-
700	343414,38	1323459,99	Картометрический метод	2,50	-
701	343431,17	1323426,62	Картометрический метод	2,50	-
702	343444,96	1323430,34	Картометрический метод	2,50	-
703	343450,08	1323416,24	Картометрический метод	2,50	-
704	343464,18	1323421,36	Картометрический метод	2,50	-
705	343459,06	1323435,46	Картометрический метод	2,50	-
706	343477,16	1323447,28	Картометрический метод	2,50	-
707	343492,37	1323457,89	Картометрический метод	2,50	-
708	343506,43	1323437,16	Картометрический метод	2,50	-
709	343498,19	1323431,37	Картометрический метод	2,50	-
710	343503,97	1323419,75	Картометрический метод	2,50	-
711	343523,13	1323381,26	Картометрический метод	2,50	-
712	343464,91	1323361,8	Картометрический метод	2,50	-
713	343501,66	1323267,62	Картометрический метод	2,50	-
714	343451,58	1323243,24	Картометрический метод	2,50	-
715	343424,15	1323312,42	Картометрический метод	2,50	-
716	343411,22	1323306,94	Картометрический метод	2,50	-
717	343388,2	1323297,19	Картометрический метод	2,50	-
718	343365,18	1323287,44	Картометрический метод	2,50	-
719	343342,16	1323277,69	Картометрический метод	2,50	-
720	343347,23	1323265,71	Картометрический метод	2,50	-
721	343319,42	1323253,94	Картометрический метод	2,50	-
722	343302,76	1323246,89	Картометрический метод	2,50	-
723	343355,63	1323131,86	Картометрический метод	2,50	-
724	343482,85	1323191,2	Картометрический метод	2,50	-
725	343504,15	1323200,22	Картометрический метод	2,50	-
726	343512,35	1323205,07	Картометрический метод	2,50	-
727	343519,08	1323208,36	Картометрический метод	2,50	-
728	343542,84	1323220,01	Картометрический метод	2,50	-
729	343550,35	1323224,5	Картометрический метод	2,50	-
730	343566,14	1323232,72	Картометрический метод	2,50	-
731	343611,83	1323260,76	Картометрический метод	2,50	-
689	343682,81	1323297,57	Картометрический метод	2,50	-
ЗУ1(26)					
732	345630,87	1313926,64	Картометрический метод	2,50	-
733	345646,39	1313959,45	Картометрический метод	2,50	-
734	345590,77	1313986,17	Картометрический метод	2,50	-
735	345577,6	1313978,75	Картометрический метод	2,50	-
736	345571,36	1313967,1	Картометрический метод	2,50	-
737	345565,81	1313954,27	Картометрический метод	2,50	-
738	345572,96	1313951,26	Картометрический метод	2,50	-
739	345593,66	1313942,46	Картометрический метод	2,50	-
732	345630,87	1313926,64	Картометрический метод	2,50	-
3. Сведения о характерных точках части (частей) границы объекта					

Сведения о местоположении границ объекта					
Обозначение характерных точек части границы	Координаты, м		Метод определения координат характерной точки	Средняя квадратическая погрешность положения характерной точки (Mt), м	Описание обозначения точки на местности (при наличии)
	X	Y			
1	2	3	4	5	6
Часть № -					
-	-	-	-	-	-

Раздел 4

План границ объекта



Используемые условные знаки и обозначения:

Масштаб 1:25000

● 1 - характерная точка контура, сведения о которой позволяют однозначно определить её на местности

——— - вновь образованная часть контура, сведения о которой достаточны для определения её местоположения

ОПИСАНИЕ МЕСТОПОЛОЖЕНИЯ ГРАНИЦ

1.3 Зона застройки среднеэтажными жилыми домами (от 5 до 8 этажей, включая мансардный)

(наименование объекта местоположение границ, которого описано (далее - объект)

Раздел 1

Сведения об объекте		
№ п/п	Характеристики объекта	Описание характеристик
1	2	3
1	Местоположение объекта	*Российская Федерация, Рязанская область, г Скопин, д Гуменки*
2	Площадь объекта ± величина погрешности определения площади (Р ± Дельта Р)	*5842кв.м. ± 27кв.м.*
3	Иные характеристики объекта	*Номер зоны: -*

Раздел 2

Сведения о местоположении границ объекта					
1. Система координат *МСК-62*					
2. Сведения о характерных точках границ объекта					
Обозначение характерных точек границ	Координаты, м		Метод определения координат характерной точки	Средняя квадратическая погрешность положения характерной точки (Mt), м	Описание обозначения точки на местности (при наличии)
	X	Y			
1	2	3	4	5	6
1	*349783,05*	*1319285,9*	*Картометрический метод*	*2,50*	-
2	*349685,88*	*1319279,83*	*Картометрический метод*	*2,50*	-
3	*349684,03*	*1319229,13*	*Картометрический метод*	*2,50*	-
4	*349731,45*	*1319227,93*	*Картометрический метод*	*2,50*	-
5	*349785,04*	*1319230,02*	*Картометрический метод*	*2,50*	-
6	*349795,36*	*1319235,12*	*Картометрический метод*	*2,50*	-
7	*349792,35*	*1319281,28*	*Картометрический метод*	*2,50*	-
8	*349783,07*	*1319281,28*	*Картометрический метод*	*2,50*	-
1	*349783,05*	*1319285,9*	*Картометрический метод*	*2,50*	-
3. Сведения о характерных точках части (частей) границы объекта					
Обозначение характерных точек части границы	Координаты, м		Метод определения координат характерной точки	Средняя квадратическая погрешность положения характерной точки (Mt), м	Описание обозначения точки на местности (при наличии)
	X	Y			
1	2	3	4	5	6
Часть № -					
-	-	-	-	-	-

Раздел 4

План границ объекта



Используемые условные знаки и обозначения: Масштаб 1:5000

●1 - характерная точка контура, сведения о которой позволяют однозначно определить её на местности

——— - вновь образованная часть контура, сведения о которой достаточны для определения её местоположения

ОПИСАНИЕ МЕСТОПОЛОЖЕНИЯ ГРАНИЦ

1.4 Зона застройки многоэтажными жилыми домами (9 этажей и более)

(наименование объекта местоположение границ, которого описано (далее - объект)

Раздел 1

Сведения об объекте		
№ п/п	Характеристики объекта	Описание характеристик
1	2	3
1	Местоположение объекта	*Российская Федерация, Рязанская область, г Скопин*
2	Площадь объекта ± величина погрешности определения площади (Р ± Дельта Р)	*351287кв.м. ± 285кв.м.*
3	Иные характеристики объекта	*Номер зоны: -*

Раздел 2

Сведения о местоположении границ объекта					
1. Система координат *МСК-62*					
2. Сведения о характерных точках границ объекта					
Обозначение характерных точек границ	Координаты, м		Метод определения координат характерной точки	Средняя квадратическая погрешность положения характерной точки (Mt), м	Описание обозначения точки на местности (при наличии)
	X	Y			
1	2	3	4	5	6
ЗУ1(1)					
1	*352666,66*	*1320375,55*	*Картометрический метод*	*2,50*	-
2	*352701,99*	*1320426,12*	*Картометрический метод*	*2,50*	-
3	*352735,82*	*1320475,9*	*Картометрический метод*	*2,50*	-
4	*352740,84*	*1320485,82*	*Картометрический метод*	*2,50*	-
5	*352658,61*	*1320539,58*	*Картометрический метод*	*2,50*	-
6	*352578,59*	*1320424,13*	*Картометрический метод*	*2,50*	-
7	*352580,41*	*1320401,4*	*Картометрический метод*	*2,50*	-
8	*352646,65*	*1320374,48*	*Картометрический метод*	*2,50*	-
9	*352635,18*	*1320340,74*	*Картометрический метод*	*2,50*	-
10	*352640,87*	*1320352,52*	*Картометрический метод*	*2,50*	-
11	*352648,76*	*1320354,48*	*Картометрический метод*	*2,50*	-
1	*352666,66*	*1320375,55*	*Картометрический метод*	*2,50*	-
ЗУ1(2)					
12	*352298,87*	*1320562,82*	*Картометрический метод*	*2,50*	-
13	*352307,29*	*1320589,27*	*Картометрический метод*	*2,50*	-
14	*352337*	*1320589,63*	*Картометрический метод*	*2,50*	-
15	*352351,97*	*1320656,45*	*Картометрический метод*	*2,50*	-
16	*352352,36*	*1320658,19*	*Картометрический метод*	*2,50*	-
17	*352357,8*	*1320692,98*	*Картометрический метод*	*2,50*	-
18	*352360,53*	*1320708,27*	*Картометрический метод*	*2,50*	-
19	*352358,76*	*1320742,33*	*Картометрический метод*	*2,50*	-
20	*352359,98*	*1320756,04*	*Картометрический метод*	*2,50*	-
21	*352362,33*	*1320773,47*	*Картометрический метод*	*2,50*	-
22	*352346,02*	*1320774,63*	*Картометрический метод*	*2,50*	-
23	*352267,65*	*1320779,08*	*Картометрический метод*	*2,50*	-
24	*352252,33*	*1320782,12*	*Картометрический метод*	*2,50*	-
25	*352268*	*1320803,9*	*Картометрический метод*	*2,50*	-
26	*352301,73*	*1320852,68*	*Картометрический метод*	*2,50*	-
27	*352338,19*	*1320903,43*	*Картометрический метод*	*2,50*	-
28	*352344,62*	*1320912,14*	*Картометрический метод*	*2,50*	-
29	*352368,2*	*1320944,06*	*Картометрический метод*	*2,50*	-
30	*352368,68*	*1320944,71*	*Картометрический метод*	*2,50*	-
31	*352364,32*	*1320947,94*	*Картометрический метод*	*2,50*	-
32	*352363,83*	*1320948,3*	*Картометрический метод*	*2,50*	-
33	*352359,01*	*1320951,87*	*Картометрический метод*	*2,50*	-
34	*352351,86*	*1320957,16*	*Картометрический метод*	*2,50*	-
35	*352348,65*	*1320959,54*	*Картометрический метод*	*2,50*	-
36	*352359*	*1320973,52*	*Картометрический метод*	*2,50*	-

Сведения о местоположении границ объекта					
37	352300,46	1321016,86	Картометрический метод	2,50	-
38	352295,91	1321020,23	Картометрический метод	2,50	-
39	352290,81	1321024	Картометрический метод	2,50	-
40	352289,66	1321022,48	Картометрический метод	2,50	-
41	352276,1	1321020,54	Картометрический метод	2,50	-
42	352205,42	1321072,79	Картометрический метод	2,50	-
43	352194,96	1321080,52	Картометрический метод	2,50	-
44	352215,77	1321108,67	Картометрический метод	2,50	-
45	352221,18	1321104,67	Картометрический метод	2,50	-
46	352227,46	1321112,98	Картометрический метод	2,50	-
47	352236,2	1321124,55	Картометрический метод	2,50	-
48	352241,91	1321120,11	Картометрический метод	2,50	-
49	352253,54	1321112,18	Картометрический метод	2,50	-
50	352263,01	1321123,25	Картометрический метод	2,50	-
51	352244,23	1321138,91	Картометрический метод	2,50	-
52	352173,98	1321317,6	Картометрический метод	2,50	-
53	352228,81	1321391,47	Картометрический метод	2,50	-
54	352232,82	1321388,49	Картометрический метод	2,50	-
55	352296,16	1321473,93	Картометрический метод	2,50	-
56	352305,21	1321471,85	Картометрический метод	2,50	-
57	352314,02	1321464,78	Картометрический метод	2,50	-
58	352316,83	1321468,52	Картометрический метод	2,50	-
59	352331,2	1321487,62	Картометрический метод	2,50	-
60	352341,03	1321480,22	Картометрический метод	2,50	-
61	352355,46	1321499,4	Картометрический метод	2,50	-
62	352358,5	1321497,11	Картометрический метод	2,50	-
63	352396,36	1321547,45	Картометрический метод	2,50	-
64	352402,63	1321555,78	Картометрический метод	2,50	-
65	352372,62	1321580,66	Картометрический метод	2,50	-
66	352360	1321589,85	Картометрический метод	2,50	-
67	352330,17	1321550,28	Картометрический метод	2,50	-
68	352279,07	1321587,65	Картометрический метод	2,50	-
69	352204,02	1321643,98	Картометрический метод	2,50	-
70	352185,39	1321611,98	Картометрический метод	2,50	-
71	352180,44	1321614,8	Картометрический метод	2,50	-
72	352171,79	1321599,08	Картометрический метод	2,50	-
73	352127,38	1321518,39	Картометрический метод	2,50	-
74	352104,5	1321469,92	Картометрический метод	2,50	-
75	352108,83	1321424,44	Картометрический метод	2,50	-
76	352102,08	1321422,39	Картометрический метод	2,50	-
77	352048,91	1321405,51	Картометрический метод	2,50	-
78	352025,07	1321402,86	Картометрический метод	2,50	-
79	352006,03	1321396,56	Картометрический метод	2,50	-
80	351991,38	1321391,27	Картометрический метод	2,50	-
81	351978,91	1321358,26	Картометрический метод	2,50	-
82	351959,66	1321346,99	Картометрический метод	2,50	-
83	351927,07	1321333,92	Картометрический метод	2,50	-
84	351885,48	1321349,81	Картометрический метод	2,50	-
85	351889,06	1321317,95	Картометрический метод	2,50	-
86	351891,36	1321302,41	Картометрический метод	2,50	-
87	351892,97	1321296,77	Картометрический метод	2,50	-

Сведения о местоположении границ объекта					
88	351899,47	1321284,62	Картометрический метод	2,50	-
89	351944	1321206,95	Картометрический метод	2,50	-
90	351933,28	1321200,64	Картометрический метод	2,50	-
91	351928,83	1321197,9	Картометрический метод	2,50	-
92	351896,2	1321179,66	Картометрический метод	2,50	-
93	351874,31	1321167,82	Картометрический метод	2,50	-
94	351849,21	1321209,78	Картометрический метод	2,50	-
95	351837,01	1321228,38	Картометрический метод	2,50	-
96	351702,63	1321147,23	Картометрический метод	2,50	-
97	351766,09	1321013,29	Картометрический метод	2,50	-
98	351797,51	1320956,62	Картометрический метод	2,50	-
99	351801,03	1320891,79	Картометрический метод	2,50	-
100	351801,57	1320883,62	Картометрический метод	2,50	-
101	352138,09	1320643,72	Картометрический метод	2,50	-
102	352202,97	1320597,47	Картометрический метод	2,50	-
103	352220,85	1320591,01	Картометрический метод	2,50	-
12	352298,87	1320562,82	Картометрический метод	2,50	-
104	352147,25	1320988,15	Картометрический метод	2,50	-
105	352161,95	1321007,12	Картометрический метод	2,50	-
106	352142,99	1321021,83	Картометрический метод	2,50	-
107	352122,16	1320994,96	Картометрический метод	2,50	-
108	352141,12	1320980,25	Картометрический метод	2,50	-
104	352147,25	1320988,15	Картометрический метод	2,50	-
109	352170,55	1320849,39	Картометрический метод	2,50	-
110	352044,62	1320944,62	Картометрический метод	2,50	-
111	352014,16	1320967,73	Картометрический метод	2,50	-
112	351944,4	1320878,47	Картометрический метод	2,50	-
113	351932,39	1320863,1	Картометрический метод	2,50	-
114	352074,21	1320752,26	Картометрический метод	2,50	-
115	352088,57	1320772,36	Картометрический метод	2,50	-
116	352103,92	1320782,19	Картометрический метод	2,50	-
117	352121,36	1320787,01	Картометрический метод	2,50	-
118	352125,59	1320789,77	Картометрический метод	2,50	-
119	352149,47	1320818,72	Картометрический метод	2,50	-
120	352154,54	1320825,58	Картометрический метод	2,50	-
121	352167,67	1320841,84	Картометрический метод	2,50	-
122	352168,73	1320847	Картометрический метод	2,50	-
109	352170,55	1320849,39	Картометрический метод	2,50	-
123	352146,32	1320891,25	Картометрический метод	2,50	-
124	352150,04	1320892,42	Картометрический метод	2,50	-
125	352171,41	1320919,35	Картометрический метод	2,50	-
126	352213,4	1320973,69	Картометрический метод	2,50	-
127	352183,7	1320997,71	Картометрический метод	2,50	-
128	352154,46	1320960,49	Картометрический метод	2,50	-
129	352148,15	1320964,3	Картометрический метод	2,50	-
130	352114,83	1320990,13	Картометрический метод	2,50	-
131	352098,16	1321001,79	Картометрический метод	2,50	-
132	352094,13	1321001,69	Картометрический метод	2,50	-

Сведения о местоположении границ объекта					
133	352062,96	1320957,33	Картометрический метод	2,50	-
134	352113,71	1320916,98	Картометрический метод	2,50	-
135	352116,98	1320914,58	Картометрический метод	2,50	-
123	352146,32	1320891,25	Картометрический метод	2,50	-
ЗУ1(3)					
136	352947,41	1320453,57	Картометрический метод	2,50	-
137	352952,62	1320458,97	Картометрический метод	2,50	-
138	352961,05	1320470,57	Картометрический метод	2,50	-
139	352971,55	1320480,15	Картометрический метод	2,50	-
140	352994,41	1320510,29	Картометрический метод	2,50	-
141	353011,74	1320533,73	Картометрический метод	2,50	-
142	353025,58	1320553,64	Картометрический метод	2,50	-
143	353025,89	1320554,09	Картометрический метод	2,50	-
144	353005,44	1320568,17	Картометрический метод	2,50	-
145	352979,32	1320585,97	Картометрический метод	2,50	-
146	352942,16	1320610,44	Картометрический метод	2,50	-
147	352923,16	1320624,96	Картометрический метод	2,50	-
148	352906,06	1320602,75	Картометрический метод	2,50	-
149	352879,82	1320568,68	Картометрический метод	2,50	-
150	352852,2	1320538,64	Картометрический метод	2,50	-
151	352856,38	1320499,86	Картометрический метод	2,50	-
152	352856,59	1320497,87	Картометрический метод	2,50	-
153	352915,16	1320489,58	Картометрический метод	2,50	-
154	352921,85	1320488,52	Картометрический метод	2,50	-
155	352923,93	1320488,19	Картометрический метод	2,50	-
156	352933,28	1320486,71	Картометрический метод	2,50	-
157	352934,27	1320486,55	Картометрический метод	2,50	-
158	352945,3	1320458,87	Картометрический метод	2,50	-
159	352945,93	1320454,92	Картометрический метод	2,50	-
136	352947,41	1320453,57	Картометрический метод	2,50	-

3. Сведения о характерных точках части (частей) границы объекта

Обозначение характерных точек части границы	Координаты, м		Метод определения координат характерной точки	Средняя квадратическая погрешность положения характерной точки (Mt), м	Описание обозначения точки на местности (при наличии)
	X	Y			
1	2	3	4	5	6
Часть № -					
-	-	-	-	-	-

Раздел 4

План границ объекта



Используемые условные знаки и обозначения:

Масштаб 1:10000

● 1 - характерная точка контура, сведения о которой позволяют однозначно определить её на местности

——— - вновь образованная часть контура, сведения о которой достаточны для определения её местоположения

ОПИСАНИЕ МЕСТОПОЛОЖЕНИЯ ГРАНИЦ

2 Общественно-деловые зоны

(наименование объекта местоположение границ, которого описано (далее - объект)

Раздел 1

Сведения об объекте		
№ п/п	Характеристики объекта	Описание характеристик
1	2	3
1	Местоположение объекта	*Российская Федерация, Рязанская область, р-н Скопинский, г Скопин*
2	Площадь объекта ± величина погрешности определения площади (Р ± Дельта Р)	*1270512кв.м. ± 671кв.м.*
3	Иные характеристики объекта	*Номер зоны: -*

Раздел 2

Сведения о местоположении границ объекта					
1. Система координат *МСК-62*					
2. Сведения о характерных точках границ объекта					
Обозначение характерных точек границ	Координаты, м		Метод определения координат характерной точки	Средняя квадратическая погрешность положения характерной точки (Mt), м	Описание обозначения точки на местности (при наличии)
	X	Y			
1	2	3	4	5	6
ЗУ1(1)					
1	*355318,65*	*1319057,91*	*Картометрический метод*	*2,50*	-
2	*355224,71*	*1319125,98*	*Картометрический метод*	*2,50*	-
3	*355171,27*	*1319180,6*	*Картометрический метод*	*2,50*	-
4	*355116,94*	*1319245,09*	*Картометрический метод*	*2,50*	-
5	*355112,13*	*1319250,8*	*Картометрический метод*	*2,50*	-
6	*355119,72*	*1319293,23*	*Картометрический метод*	*2,50*	-
7	*355063,65*	*1319408,65*	*Картометрический метод*	*2,50*	-
8	*355029,64*	*1319534,28*	*Картометрический метод*	*2,50*	-
9	*355032,52*	*1319691,29*	*Картометрический метод*	*2,50*	-
10	*355049,98*	*1319796,06*	*Картометрический метод*	*2,50*	-
11	*355093,24*	*1319921,98*	*Картометрический метод*	*2,50*	-
12	*355201,57*	*1320156,26*	*Картометрический метод*	*2,50*	-
13	*355194,65*	*1320158,69*	*Картометрический метод*	*2,50*	-
14	*355197,17*	*1320166,73*	*Картометрический метод*	*2,50*	-
15	*355187,42*	*1320170,86*	*Картометрический метод*	*2,50*	-
16	*355189,36*	*1320176,69*	*Картометрический метод*	*2,50*	-
17	*355166,77*	*1320184,63*	*Картометрический метод*	*2,50*	-
18	*355166,81*	*1320183,36*	*Картометрический метод*	*2,50*	-
19	*355160,42*	*1320179,81*	*Картометрический метод*	*2,50*	-
20	*355146,32*	*1320180,85*	*Картометрический метод*	*2,50*	-
21	*355142,23*	*1320169,97*	*Картометрический метод*	*2,50*	-
22	*355126,89*	*1320101,33*	*Картометрический метод*	*2,50*	-
23	*355125,97*	*1320097,22*	*Картометрический метод*	*2,50*	-
24	*355123,09*	*1320096,78*	*Картометрический метод*	*2,50*	-
25	*355121,89*	*1320089,9*	*Картометрический метод*	*2,50*	-
26	*355115,59*	*1320061,29*	*Картометрический метод*	*2,50*	-
27	*355106,77*	*1320038,97*	*Картометрический метод*	*2,50*	-
28	*355099,17*	*1320020,26*	*Картометрический метод*	*2,50*	-
29	*355090,82*	*1319999,82*	*Картометрический метод*	*2,50*	-
30	*355081,65*	*1319977,11*	*Картометрический метод*	*2,50*	-
31	*355073,39*	*1319956,68*	*Картометрический метод*	*2,50*	-
32	*355019,94*	*1319960,5*	*Картометрический метод*	*2,50*	-
33	*355019,92*	*1319960,43*	*Картометрический метод*	*2,50*	-
34	*355016,57*	*1319932,22*	*Картометрический метод*	*2,50*	-
35	*355014,69*	*1319916,33*	*Картометрический метод*	*2,50*	-
36	*354996,08*	*1319759,43*	*Картометрический метод*	*2,50*	-
37	*354987,32*	*1319760,51*	*Картометрический метод*	*2,50*	-
38	*354990,66*	*1319786,29*	*Картометрический метод*	*2,50*	-

Сведения о местоположении границ объекта					
39	354928,62	1319793,84	Картометрический метод	2,50	-
40	354931,31	1319815,99	Картометрический метод	2,50	-
41	354872,43	1319823,16	Картометрический метод	2,50	-
42	354865,18	1319824,04	Картометрический метод	2,50	-
43	354863,12	1319800,06	Картометрический метод	2,50	-
44	354859,51	1319758,29	Картометрический метод	2,50	-
45	354855,09	1319707,06	Картометрический метод	2,50	-
46	354853,16	1319684,65	Картометрический метод	2,50	-
47	354765,99	1319694,18	Картометрический метод	2,50	-
48	354743,25	1319696,67	Картометрический метод	2,50	-
49	354698,72	1319701,54	Картометрический метод	2,50	-
50	354691,27	1319702,5	Картометрический метод	2,50	-
51	354619,98	1319708,38	Картометрический метод	2,50	-
52	354608,4	1319709,33	Картометрический метод	2,50	-
53	354571,94	1319712,75	Картометрический метод	2,50	-
54	354549,16	1319714,32	Картометрический метод	2,50	-
55	354545,4	1319710,87	Картометрический метод	2,50	-
56	354536,58	1319705,07	Картометрический метод	2,50	-
57	354530,45	1319700,64	Картометрический метод	2,50	-
58	354530,76	1319698,97	Картометрический метод	2,50	-
59	354534,45	1319679,12	Картометрический метод	2,50	-
60	354547,64	1319608,29	Картометрический метод	2,50	-
61	354548,73	1319602,41	Картометрический метод	2,50	-
62	354558,14	1319604,54	Картометрический метод	2,50	-
63	354582,07	1319609,96	Картометрический метод	2,50	-
64	354582,77	1319607,08	Картометрический метод	2,50	-
65	354596,16	1319551,77	Картометрический метод	2,50	-
66	354608,8	1319553,35	Картометрический метод	2,50	-
67	354627,96	1319426,27	Картометрический метод	2,50	-
68	354599,18	1319434,3	Картометрический метод	2,50	-
69	354582,77	1319430,32	Картометрический метод	2,50	-
70	354536,31	1319419,05	Картометрический метод	2,50	-
71	354514,01	1319413,65	Картометрический метод	2,50	-
72	354537,64	1319285,18	Картометрический метод	2,50	-
73	354542,96	1319205,83	Картометрический метод	2,50	-
74	354394,32	1319124,82	Картометрический метод	2,50	-
75	354366,63	1319100,81	Картометрический метод	2,50	-
76	354321,06	1319052,65	Картометрический метод	2,50	-
77	354122,86	1319010,78	Картометрический метод	2,50	-
78	354083,82	1319001,93	Картометрический метод	2,50	-
79	353998,47	1318982,58	Картометрический метод	2,50	-
80	354022,68	1318935,08	Картометрический метод	2,50	-
81	354056,43	1318868,87	Картометрический метод	2,50	-
82	354168,32	1318761,86	Картометрический метод	2,50	-
83	354311,91	1318795,69	Картометрический метод	2,50	-
84	354398,82	1318665,77	Картометрический метод	2,50	-
85	354424,77	1318626,97	Картометрический метод	2,50	-
86	354434,25	1318622,23	Картометрический метод	2,50	-
87	354465,07	1318590,03	Картометрический метод	2,50	-
88	354494,5	1318543,69	Картометрический метод	2,50	-
89	354508,41	1318533,93	Картометрический метод	2,50	-

Сведения о местоположении границ объекта					
90	354560,98	1318513,22	Картометрический метод	2,50	-
91	354869,38	1318719,2	Картометрический метод	2,50	-
92	354890,64	1318751,01	Картометрический метод	2,50	-
93	354885,15	1318778,71	Картометрический метод	2,50	-
94	354977,82	1318820,06	Картометрический метод	2,50	-
95	354987,43	1318936,69	Картометрический метод	2,50	-
1	355318,65	1319057,91	Картометрический метод	2,50	-
ЗУ1(2)					
96	355008,93	1319936,5	Картометрический метод	2,50	-
97	355016,65	1320015,68	Картометрический метод	2,50	-
98	354913,31	1320027,2	Картометрический метод	2,50	-
99	354913,59	1320030,34	Картометрический метод	2,50	-
100	354892,52	1320032,85	Картометрический метод	2,50	-
101	354891,07	1320017,66	Картометрический метод	2,50	-
102	354884,74	1319951,61	Картометрический метод	2,50	-
103	354946,89	1319944,05	Картометрический метод	2,50	-
96	355008,93	1319936,5	Картометрический метод	2,50	-
ЗУ1(3)					
104	355017,6	1320026,5	Картометрический метод	2,50	-
105	355033,19	1320209,84	Картометрический метод	2,50	-
106	354911,01	1320225,72	Картометрический метод	2,50	-
107	354893,25	1320040,51	Картометрический метод	2,50	-
104	355017,6	1320026,5	Картометрический метод	2,50	-
ЗУ1(4)					
108	354361,7	1319985,91	Картометрический метод	2,50	-
109	354361,72	1319997,48	Картометрический метод	2,50	-
110	354361,75	1320006,48	Картометрический метод	2,50	-
111	354361,68	1320043,2	Картометрический метод	2,50	-
112	354361,84	1320063,6	Картометрический метод	2,50	-
113	354344,04	1320063,48	Картометрический метод	2,50	-
114	354340,62	1320065,02	Картометрический метод	2,50	-
115	354315,04	1320066,01	Картометрический метод	2,50	-
116	354315,48	1320086,23	Картометрический метод	2,50	-
117	354296,9	1320087,02	Картометрический метод	2,50	-
118	354273,92	1320088,03	Картометрический метод	2,50	-
119	354273,8	1320089,32	Картометрический метод	2,50	-
120	354262,71	1320089,71	Картометрический метод	2,50	-
121	354261,22	1320088,21	Картометрический метод	2,50	-
122	354248,23	1320088,73	Картометрический метод	2,50	-
123	354248,06	1320088,73	Картометрический метод	2,50	-
124	354247,08	1320060,75	Картометрический метод	2,50	-
125	354216,62	1320062,25	Картометрический метод	2,50	-
126	354217,14	1320068,98	Картометрический метод	2,50	-
127	354192,47	1320071,14	Картометрический метод	2,50	-
128	354174,04	1320072,17	Картометрический метод	2,50	-
129	354170,81	1320050,59	Картометрический метод	2,50	-
130	354169,01	1320022,85	Картометрический метод	2,50	-
131	354181,58	1320022,05	Картометрический метод	2,50	-
132	354181,62	1320022,65	Картометрический метод	2,50	-
133	354184,02	1320024,09	Картометрический метод	2,50	-
134	354184,04	1320024,49	Картометрический метод	2,50	-

Сведения о местоположении границ объекта					
135	354220,25	1320024,52	Картометрический метод	2,50	-
136	354224,75	1320022,34	Картометрический метод	2,50	-
137	354224,37	1320009,95	Картометрический метод	2,50	-
138	354265,95	1320008,76	Картометрический метод	2,50	-
139	354265,28	1319995,04	Картометрический метод	2,50	-
140	354313,29	1319993,15	Картометрический метод	2,50	-
141	354313,25	1319989,64	Картометрический метод	2,50	-
142	354343,82	1319986,86	Картометрический метод	2,50	-
143	354352,81	1319986,38	Картометрический метод	2,50	-
108	354361,7	1319985,91	Картометрический метод	2,50	-
ЗУ1(5)					
144	354116,07	1319895,25	Картометрический метод	2,50	-
145	354117,06	1319907,72	Картометрический метод	2,50	-
146	354117,06	1319914,04	Картометрический метод	2,50	-
147	354101,93	1319915,52	Картометрический метод	2,50	-
148	354104,43	1319928,78	Картометрический метод	2,50	-
149	354106,54	1319947,07	Картометрический метод	2,50	-
150	354109,93	1319946,93	Картометрический метод	2,50	-
151	354111,2	1319957,77	Картометрический метод	2,50	-
152	354111,48	1319960,25	Картометрический метод	2,50	-
153	354107,01	1319960,77	Картометрический метод	2,50	-
154	354107,81	1319976,95	Картометрический метод	2,50	-
155	354119,61	1319976,73	Картометрический метод	2,50	-
156	354120,29	1319982,59	Картометрический метод	2,50	-
157	354118,3	1319982,82	Картометрический метод	2,50	-
158	354118,73	1319986,49	Картометрический метод	2,50	-
159	354116,74	1319986,72	Картометрический метод	2,50	-
160	354119,46	1320006,76	Картометрический метод	2,50	-
161	354123	1320020,72	Картометрический метод	2,50	-
162	354126,8	1320020,59	Картометрический метод	2,50	-
163	354127,42	1320025,9	Картометрический метод	2,50	-
164	354127,59	1320027,39	Картометрический метод	2,50	-
165	354121,82	1320028,04	Картометрический метод	2,50	-
166	354123,47	1320043,55	Картометрический метод	2,50	-
167	354126,08	1320043,17	Картометрический метод	2,50	-
168	354127,71	1320060,39	Картометрический метод	2,50	-
169	354119,67	1320060,72	Картометрический метод	2,50	-
170	354097,79	1320061,62	Картометрический метод	2,50	-
171	354081,44	1320062,8	Картометрический метод	2,50	-
172	354082,1	1320071,46	Картометрический метод	2,50	-
173	354082,6	1320071,44	Картометрический метод	2,50	-
174	354084,13	1320078,59	Картометрический метод	2,50	-
175	354089,14	1320096,69	Картометрический метод	2,50	-
176	354094,99	1320117,1	Картометрический метод	2,50	-
177	354095,78	1320119,05	Картометрический метод	2,50	-
178	354103,73	1320132,72	Картометрический метод	2,50	-
179	354158,48	1320128,75	Картометрический метод	2,50	-
180	354163,33	1320198,92	Картометрический метод	2,50	-
181	354160,56	1320200,28	Картометрический метод	2,50	-
182	354155,74	1320200,32	Картометрический метод	2,50	-
183	354135,97	1320200,68	Картометрический метод	2,50	-

Сведения о местоположении границ объекта					
184	354125,63	1320200,1	Картометрический метод	2,50	-
185	354117,85	1320210,45	Картометрический метод	2,50	-
186	354111,97	1320224,07	Картометрический метод	2,50	-
187	354107,01	1320234,52	Картометрический метод	2,50	-
188	354103,45	1320260,09	Картометрический метод	2,50	-
189	354105,24	1320288,24	Картометрический метод	2,50	-
190	354105,9	1320293,2	Картометрический метод	2,50	-
191	354107,23	1320303,18	Картометрический метод	2,50	-
192	354144,84	1320300,39	Картометрический метод	2,50	-
193	354173,27	1320297,71	Картометрический метод	2,50	-
194	354177,47	1320369	Картометрический метод	2,50	-
195	354178,62	1320386,96	Картометрический метод	2,50	-
196	354178,68	1320387,96	Картометрический метод	2,50	-
197	354105,91	1320395,79	Картометрический метод	2,50	-
198	354102,11	1320396,23	Картометрический метод	2,50	-
199	354102,72	1320404,21	Картометрический метод	2,50	-
200	354108,71	1320403,83	Картометрический метод	2,50	-
201	354109,19	1320410,01	Картометрический метод	2,50	-
202	354114,68	1320409,61	Картометрический метод	2,50	-
203	354116,68	1320437,14	Картометрический метод	2,50	-
204	354130,24	1320436,16	Картометрический метод	2,50	-
205	354131,26	1320438,08	Картометрический метод	2,50	-
206	354131,57	1320440,07	Картометрический метод	2,50	-
207	354123,23	1320445,26	Картометрический метод	2,50	-
208	354116,23	1320449,26	Картометрический метод	2,50	-
209	354112,23	1320454,1	Картометрический метод	2,50	-
210	354110,13	1320458,28	Картометрический метод	2,50	-
211	354109,14	1320465,47	Картометрический метод	2,50	-
212	354108,01	1320475,2	Картометрический метод	2,50	-
213	354109,8	1320487,96	Картометрический метод	2,50	-
214	354092,6	1320488,41	Картометрический метод	2,50	-
215	354093,73	1320499,85	Картометрический метод	2,50	-
216	354079,77	1320500,91	Картометрический метод	2,50	-
217	354056,7	1320501,91	Картометрический метод	2,50	-
218	354032,35	1320503,43	Картометрический метод	2,50	-
219	354019,82	1320503,44	Картометрический метод	2,50	-
220	354023,29	1320557,69	Картометрический метод	2,50	-
221	353985,83	1320562,32	Картометрический метод	2,50	-
222	353864,09	1320572,71	Картометрический метод	2,50	-
223	353843,05	1320571,07	Картометрический метод	2,50	-
224	353813,96	1320573,59	Картометрический метод	2,50	-
225	353789,62	1320576,11	Картометрический метод	2,50	-
226	353762,74	1320578,6	Картометрический метод	2,50	-
227	353748,4	1320579,54	Картометрический метод	2,50	-
228	353729,4	1320580,92	Картометрический метод	2,50	-
229	353723,21	1320581,32	Картометрический метод	2,50	-
230	353710,05	1320582,39	Картометрический метод	2,50	-
231	353677,4	1320586,57	Картометрический метод	2,50	-
232	353650,9	1320588,93	Картометрический метод	2,50	-
233	353630,13	1320590,99	Картометрический метод	2,50	-
234	353622,37	1320591,79	Картометрический метод	2,50	-

Сведения о местоположении границ объекта					
235	353596,79	1320593,69	Картометрический метод	2,50	-
236	353575,43	1320595,61	Картометрический метод	2,50	-
237	353565,76	1320597,41	Картометрический метод	2,50	-
238	353555,19	1320595,57	Картометрический метод	2,50	-
239	353493,92	1320557,79	Картометрический метод	2,50	-
240	353458,94	1320524,05	Картометрический метод	2,50	-
241	353450,69	1320510,22	Картометрический метод	2,50	-
242	353451,68	1320510,07	Картометрический метод	2,50	-
243	353449,72	1320497,22	Картометрический метод	2,50	-
244	353448,6	1320489,87	Картометрический метод	2,50	-
245	353448,32	1320488,02	Картометрический метод	2,50	-
246	353446,28	1320470,74	Картометрический метод	2,50	-
247	353444,77	1320455,51	Картометрический метод	2,50	-
248	353443,31	1320440,98	Картометрический метод	2,50	-
249	353441,74	1320425,47	Картометрический метод	2,50	-
250	353440,2	1320410,15	Картометрический метод	2,50	-
251	353438,12	1320391,87	Картометрический метод	2,50	-
252	353436,22	1320374,47	Картометрический метод	2,50	-
253	353433,6	1320351,83	Картометрический метод	2,50	-
254	353431,65	1320330,92	Картометрический метод	2,50	-
255	353426,36	1320288,44	Картометрический метод	2,50	-
256	353425,22	1320276,59	Картометрический метод	2,50	-
257	353423,92	1320263,16	Картометрический метод	2,50	-
258	353421,42	1320235,56	Картометрический метод	2,50	-
259	353421,42	1320208,8	Картометрический метод	2,50	-
260	353420,18	1320206,65	Картометрический метод	2,50	-
261	353419,81	1320203,51	Картометрический метод	2,50	-
262	353412,69	1320133,75	Картометрический метод	2,50	-
263	353412,59	1320114,55	Картометрический метод	2,50	-
264	353409,79	1320076,4	Картометрический метод	2,50	-
265	353407,18	1320041,04	Картометрический метод	2,50	-
266	353404,99	1320011,12	Картометрический метод	2,50	-
267	353404,02	1319997,86	Картометрический метод	2,50	-
268	353400,14	1319980,4	Картометрический метод	2,50	-
269	353396,17	1319940,7	Картометрический метод	2,50	-
270	353393,96	1319918,66	Картометрический метод	2,50	-
271	353389,63	1319875,38	Картометрический метод	2,50	-
272	353387,99	1319843,19	Картометрический метод	2,50	-
273	353387,72	1319835,54	Картометрический метод	2,50	-
274	353398,24	1319836,6	Картометрический метод	2,50	-
275	353424,19	1319823,67	Картометрический метод	2,50	-
276	353443,53	1319795,88	Картометрический метод	2,50	-
277	353476,34	1319755,77	Картометрический метод	2,50	-
278	353488,34	1319741,01	Картометрический метод	2,50	-
279	353494,68	1319725,62	Картометрический метод	2,50	-
280	353500,38	1319720,51	Картометрический метод	2,50	-
281	353528,72	1319743,25	Картометрический метод	2,50	-
282	353562,77	1319775,3	Картометрический метод	2,50	-
283	353575,66	1319794,45	Картометрический метод	2,50	-
284	353578,8	1319803,86	Картометрический метод	2,50	-
285	353579,22	1319812,9	Картометрический метод	2,50	-

Сведения о местоположении границ объекта					
286	353617,82	1319809,41	Картометрический метод	2,50	-
287	353657,34	1319805,71	Картометрический метод	2,50	-
288	353670,3	1319926,52	Картометрический метод	2,50	-
289	353689,11	1319924,77	Картометрический метод	2,50	-
290	353688,33	1319917,61	Картометрический метод	2,50	-
291	353691,91	1319917,22	Картометрический метод	2,50	-
292	353693,03	1319916,47	Картометрический метод	2,50	-
293	353696,51	1319916,06	Картометрический метод	2,50	-
294	353695,81	1319910,2	Картометрический метод	2,50	-
295	353696,62	1319905,87	Картометрический метод	2,50	-
296	353695,82	1319899,76	Картометрический метод	2,50	-
297	353713,12	1319897,51	Картометрический метод	2,50	-
298	353724,97	1319895,97	Картометрический метод	2,50	-
299	353725,71	1319895,87	Картометрический метод	2,50	-
300	353725,79	1319896,57	Картометрический метод	2,50	-
301	353731,75	1319895,92	Картометрический метод	2,50	-
302	353749,02	1319892,57	Картометрический метод	2,50	-
303	353750,26	1319892,33	Картометрический метод	2,50	-
304	353766,09	1319888,41	Картометрический метод	2,50	-
305	353778,71	1319887,01	Картометрический метод	2,50	-
306	353775,71	1319859,57	Картометрический метод	2,50	-
307	353786,72	1319858,74	Картометрический метод	2,50	-
308	353787,95	1319872,68	Картометрический метод	2,50	-
309	353792,24	1319912,72	Картометрический метод	2,50	-
310	353796,24	1319949,97	Картометрический метод	2,50	-
311	353852,13	1319943,97	Картометрический метод	2,50	-
312	353882,07	1319940,75	Картометрический метод	2,50	-
313	353886,99	1319940,22	Картометрический метод	2,50	-
314	353887,61	1319948,87	Картометрический метод	2,50	-
315	353890,6	1319998,61	Картометрический метод	2,50	-
316	353891,64	1320002,48	Картометрический метод	2,50	-
317	353897,69	1320017,28	Картометрический метод	2,50	-
318	353902,33	1320023,82	Картометрический метод	2,50	-
319	353911,14	1320031,91	Картометрический метод	2,50	-
320	353915,28	1320031,77	Картометрический метод	2,50	-
321	353921,02	1320031,61	Картометрический метод	2,50	-
322	353954,18	1320027,73	Картометрический метод	2,50	-
323	353951,97	1319993,93	Картометрический метод	2,50	-
324	354001,54	1319990,29	Картометрический метод	2,50	-
325	354003,88	1320018,33	Картометрический метод	2,50	-
326	354038,86	1320015,05	Картометрический метод	2,50	-
327	354036,5	1320002,49	Картометрический метод	2,50	-
328	354061,71	1319998,99	Картометрический метод	2,50	-
329	354059,91	1319979,41	Картометрический метод	2,50	-
330	354063,11	1319979,25	Картометрический метод	2,50	-
331	354056,97	1319909,5	Картометрический метод	2,50	-
332	354054,69	1319888,21	Картометрический метод	2,50	-
333	354059,45	1319890,6	Картометрический метод	2,50	-
334	354062,7	1319890,31	Картометрический метод	2,50	-
335	354064,29	1319890,17	Картометрический метод	2,50	-
336	354080,84	1319888,84	Картометрический метод	2,50	-

Сведения о местоположении границ объекта					
337	354081,58	1319898,01	Картометрический метод	2,50	-
338	354089,46	1319897,38	Картометрический метод	2,50	-
339	354092,65	1319897,13	Картометрический метод	2,50	-
340	354107,85	1319895,91	Картометрический метод	2,50	-
144	354116,07	1319895,25	Картометрический метод	2,50	-
341	353926,4	1320185,9	Картометрический метод	2,50	-
342	353928,6	1320210,41	Картометрический метод	2,50	-
343	353929,86	1320215,14	Картометрический метод	2,50	-
344	353924,5	1320215,65	Картометрический метод	2,50	-
345	353922,13	1320219,38	Картометрический метод	2,50	-
346	353908,94	1320232,03	Картометрический метод	2,50	-
347	353911,01	1320258,95	Картометрический метод	2,50	-
348	353898,05	1320259,95	Картометрический метод	2,50	-
349	353894,99	1320259,46	Картометрический метод	2,50	-
350	353892,63	1320244,85	Картометрический метод	2,50	-
351	353892,61	1320244,83	Картометрический метод	2,50	-
352	353891,18	1320235,95	Картометрический метод	2,50	-
353	353889,98	1320222,97	Картометрический метод	2,50	-
354	353889,72	1320220,28	Картометрический метод	2,50	-
355	353894	1320219,87	Картометрический метод	2,50	-
356	353893,59	1320215,59	Картометрический метод	2,50	-
357	353894,19	1320215,53	Картометрический метод	2,50	-
358	353892,37	1320197,02	Картометрический метод	2,50	-
359	353891,37	1320197,12	Картометрический метод	2,50	-
360	353890,64	1320189,56	Картометрический метод	2,50	-
341	353926,4	1320185,9	Картометрический метод	2,50	-
361	353915,76	1320329,26	Картометрический метод	2,50	-
362	353916,7	1320346,23	Картометрический метод	2,50	-
363	353921,27	1320381,33	Картометрический метод	2,50	-
364	353928,15	1320380,86	Картометрический метод	2,50	-
365	353928,95	1320392,65	Картометрический метод	2,50	-
366	353929,62	1320402,51	Картометрический метод	2,50	-
367	353923,33	1320402,93	Картометрический метод	2,50	-
368	353921,88	1320414,84	Картометрический метод	2,50	-
369	353921,5	1320418,01	Картометрический метод	2,50	-
370	353914,34	1320418,74	Картометрический метод	2,50	-
371	353905,78	1320419,62	Картометрический метод	2,50	-
372	353904,15	1320388,38	Картометрический метод	2,50	-
373	353877,85	1320390,84	Картометрический метод	2,50	-
374	353849,57	1320391,85	Картометрический метод	2,50	-
375	353849,34	1320388,41	Картометрический метод	2,50	-
376	353846,32	1320347,57	Картометрический метод	2,50	-
377	353844,99	1320334,1	Картометрический метод	2,50	-
378	353861,14	1320333,11	Картометрический метод	2,50	-
379	353878,08	1320331,93	Картометрический метод	2,50	-
380	353904,21	1320330,08	Картометрический метод	2,50	-
381	353905,1	1320342,55	Картометрический метод	2,50	-
382	353910,58	1320342,16	Картометрический метод	2,50	-
383	353909,7	1320329,69	Картометрический метод	2,50	-

Сведения о местоположении границ объекта					
361	353915,76	1320329,26	Картометрический метод	2,50	-
384	353557,19	1320411,93	Картометрический метод	2,50	-
385	353559,94	1320426,4	Картометрический метод	2,50	-
386	353560,88	1320440,44	Картометрический метод	2,50	-
387	353559,51	1320453,91	Картометрический метод	2,50	-
388	353559,88	1320458,71	Картометрический метод	2,50	-
389	353561,44	1320467,57	Картометрический метод	2,50	-
390	353562,43	1320467,44	Картометрический метод	2,50	-
391	353564,05	1320479,13	Картометрический метод	2,50	-
392	353564,88	1320486,84	Картометрический метод	2,50	-
393	353555	1320488,39	Картометрический метод	2,50	-
394	353530,03	1320492,33	Картометрический метод	2,50	-
395	353526,5	1320473,96	Картометрический метод	2,50	-
396	353519,8	1320475,34	Картометрический метод	2,50	-
397	353510,01	1320477,36	Картометрический метод	2,50	-
398	353499,27	1320447,14	Картометрический метод	2,50	-
399	353497,86	1320434,22	Картометрический метод	2,50	-
400	353503,47	1320433,53	Картометрический метод	2,50	-
401	353502,32	1320422,09	Картометрический метод	2,50	-
402	353505,27	1320421,93	Картометрический метод	2,50	-
403	353504,63	1320416,57	Картометрический метод	2,50	-
404	353529,58	1320413,22	Картометрический метод	2,50	-
405	353543,11	1320411,85	Картометрический метод	2,50	-
384	353557,19	1320411,93	Картометрический метод	2,50	-
406	353548,05	1319767,53	Картометрический метод	2,50	-
407	353544,6	1319791,52	Картометрический метод	2,50	-
408	353542,23	1319808,05	Картометрический метод	2,50	-
409	353514,89	1319808,67	Картометрический метод	2,50	-
410	353480,71	1319809,44	Картометрический метод	2,50	-
411	353477,46	1319792,76	Картометрический метод	2,50	-
412	353469,48	1319785,24	Картометрический метод	2,50	-
413	353485,31	1319765,89	Картометрический метод	2,50	-
414	353487,87	1319767,45	Картометрический метод	2,50	-
415	353490,26	1319764	Картометрический метод	2,50	-
416	353509,46	1319736,23	Картометрический метод	2,50	-
417	353525,38	1319749,14	Картометрический метод	2,50	-
406	353548,05	1319767,53	Картометрический метод	2,50	-

3. Сведения о характерных точках части (частей) границы объекта

Обозначение характерных точек части границы	Координаты, м		Метод определения координат характерной точки	Средняя квадратическая погрешность положения характерной точки (Mt), м	Описание обозначения точки на местности (при наличии)
	X	Y			
1	2	3	4	5	6
Часть № -					
-	-	-	-	-	-

Раздел 4

План границ объекта



Используемые условные знаки и обозначения:

Масштаб 1:25000

●1 - характерная точка контура, сведения о которой позволяют однозначно определить её на местности

——— - вновь образованная часть контура, сведения о которой достаточны для определения её местоположения

ОПИСАНИЕ МЕСТОПОЛОЖЕНИЯ ГРАНИЦ

2.1 Многофункциональная общественно-деловая зона

(наименование объекта местоположение границ, которого описано (далее - объект)

Раздел 1

Сведения об объекте		
№ п/п	Характеристики объекта	Описание характеристик
1	2	3
1	Местоположение объекта	*Российская Федерация, Рязанская область, р-н Скопинский, г Скопин*
2	Площадь объекта ± величина погрешности определения площади (Р ± Дельта Р)	*335234кв.м. ± 981кв.м.*
3	Иные характеристики объекта	*Номер зоны: -*

Раздел 2

Сведения о местоположении границ объекта					
1. Система координат *МСК-62*					
2. Сведения о характерных точках границ объекта					
Обозначение характерных точек границ	Координаты, м		Метод определения координат характерной точки	Средняя квадратическая погрешность положения характерной точки (Mt), м	Описание обозначения точки на местности (при наличии)
	X	Y			
1	2	3	4	5	6
ЗУ1(1)					
1	*354141,18*	*1323115,18*	*Картометрический метод*	*2,50*	-
2	*354142,46*	*1323130,81*	*Картометрический метод*	*2,50*	-
3	*354136,22*	*1323131,55*	*Картометрический метод*	*2,50*	-
4	*354103,27*	*1323133,73*	*Картометрический метод*	*2,50*	-
5	*354100,88*	*1323117,61*	*Картометрический метод*	*2,50*	-
1	*354141,18*	*1323115,18*	*Картометрический метод*	*2,50*	-
ЗУ1(2)					
6	*354220,24*	*1321562,95*	*Картометрический метод*	*2,50*	-
7	*354200,6*	*1321646,76*	*Картометрический метод*	*2,50*	-
8	*354181,18*	*1321644,5*	*Картометрический метод*	*2,50*	-
9	*354171,31*	*1321712,88*	*Картометрический метод*	*2,50*	-
10	*354160,53*	*1321709,18*	*Картометрический метод*	*2,50*	-
11	*354156,03*	*1321709,5*	*Картометрический метод*	*2,50*	-
12	*354129,1*	*1321711,4*	*Картометрический метод*	*2,50*	-
13	*354116,1*	*1321712,34*	*Картометрический метод*	*2,50*	-
14	*354113,64*	*1321675,14*	*Картометрический метод*	*2,50*	-
15	*354073,67*	*1321682,15*	*Картометрический метод*	*2,50*	-
16	*354066,78*	*1321682,55*	*Картометрический метод*	*2,50*	-
17	*354066,96*	*1321669,26*	*Картометрический метод*	*2,50*	-
18	*354065,98*	*1321650,29*	*Картометрический метод*	*2,50*	-
19	*354057,5*	*1321650,82*	*Картометрический метод*	*2,50*	-
20	*354056,75*	*1321633,95*	*Картометрический метод*	*2,50*	-
21	*354051,38*	*1321634,17*	*Картометрический метод*	*2,50*	-
22	*354051,06*	*1321625,68*	*Картометрический метод*	*2,50*	-
23	*354054,35*	*1321625,46*	*Картометрический метод*	*2,50*	-
24	*354066,78*	*1321624,69*	*Картометрический метод*	*2,50*	-
25	*354089,83*	*1321623,24*	*Картометрический метод*	*2,50*	-
26	*354092,83*	*1321623,05*	*Картометрический метод*	*2,50*	-
27	*354110,62*	*1321623,05*	*Картометрический метод*	*2,50*	-
28	*354109,96*	*1321611,58*	*Картометрический метод*	*2,50*	-
29	*354107,46*	*1321582,07*	*Картометрический метод*	*2,50*	-
30	*354120,45*	*1321580,64*	*Картометрический метод*	*2,50*	-
31	*354163,59*	*1321578,8*	*Картометрический метод*	*2,50*	-
32	*354165,23*	*1321575,72*	*Картометрический метод*	*2,50*	-
33	*354170,2*	*1321573,37*	*Картометрический метод*	*2,50*	-
34	*354186,89*	*1321571,08*	*Картометрический метод*	*2,50*	-
35	*354186,86*	*1321571,38*	*Картометрический метод*	*2,50*	-
36	*354186,75*	*1321573,35*	*Картометрический метод*	*2,50*	-

Сведения о местоположении границ объекта					
37	354195,3	1321570,33	Картометрический метод	2,50	-
38	354201,52	1321566,03	Картометрический метод	2,50	-
39	354207,54	1321563,74	Картометрический метод	2,50	-
40	354207,5	1321562,64	Картометрический метод	2,50	-
6	354220,24	1321562,95	Картометрический метод	2,50	-
ЗУ1(3)					
41	354138,33	1321987,5	Картометрический метод	2,50	-
42	354141,46	1322008,52	Картометрический метод	2,50	-
43	354124,53	1322010,51	Картометрический метод	2,50	-
44	354112,7	1322012,53	Картометрический метод	2,50	-
45	354106,48	1322006,94	Картометрический метод	2,50	-
46	354105,46	1322001,03	Картометрический метод	2,50	-
47	354102,85	1321989,19	Картометрический метод	2,50	-
48	354118,66	1321988,85	Картометрический метод	2,50	-
41	354138,33	1321987,5	Картометрический метод	2,50	-
ЗУ1(4)					
49	354455,34	1321477	Картометрический метод	2,50	-
50	354457,64	1321483,24	Картометрический метод	2,50	-
51	354459,65	1321503,66	Картометрический метод	2,50	-
52	354459,66	1321503,81	Картометрический метод	2,50	-
53	354458,78	1321503,89	Картометрический метод	2,50	-
54	354452,33	1321504,49	Картометрический метод	2,50	-
55	354447,51	1321505,29	Картометрический метод	2,50	-
56	354448,5	1321512,07	Картометрический метод	2,50	-
57	354433,8	1321515,26	Картометрический метод	2,50	-
58	354434,35	1321528,4	Картометрический метод	2,50	-
59	354398,88	1321534,04	Картометрический метод	2,50	-
60	354404,18	1321570,24	Картометрический метод	2,50	-
61	354405,78	1321577,06	Картометрический метод	2,50	-
62	354400,09	1321578,58	Картометрический метод	2,50	-
63	354400,09	1321578,56	Картометрический метод	2,50	-
64	354398,32	1321563,29	Картометрический метод	2,50	-
65	354393,46	1321521,11	Картометрический метод	2,50	-
66	354392,98	1321516,47	Картометрический метод	2,50	-
67	354392,71	1321511,03	Картометрический метод	2,50	-
68	354397,34	1321510,75	Картометрический метод	2,50	-
69	354401,78	1321500,76	Картометрический метод	2,50	-
70	354414,38	1321493,29	Картометрический метод	2,50	-
49	354455,34	1321477	Картометрический метод	2,50	-
ЗУ1(5)					
71	354098,05	1321464,56	Картометрический метод	2,50	-
72	354098,83	1321475,33	Картометрический метод	2,50	-
73	354101,22	1321508,25	Картометрический метод	2,50	-
74	354072,38	1321513,88	Картометрический метод	2,50	-
75	354034,15	1321521,11	Картометрический метод	2,50	-
76	354032,65	1321472,04	Картометрический метод	2,50	-
71	354098,05	1321464,56	Картометрический метод	2,50	-
ЗУ1(6)					
77	354771,01	1321572,08	Картометрический метод	2,50	-
78	354782,24	1321614,21	Картометрический метод	2,50	-
79	354776,45	1321627,3	Картометрический метод	2,50	-
80	354763,11	1321632,72	Картометрический метод	2,50	-

Сведения о местоположении границ объекта					
81	354762	1321629,4	Картометрический метод	2,50	-
82	354715,83	1321643,61	Картометрический метод	2,50	-
83	354711,65	1321629,98	Картометрический метод	2,50	-
84	354710,48	1321626,16	Картометрический метод	2,50	-
85	354705,53	1321610,11	Картометрический метод	2,50	-
86	354702,19	1321599,31	Картометрический метод	2,50	-
87	354696,26	1321580,11	Картометрический метод	2,50	-
88	354695,25	1321580,39	Картометрический метод	2,50	-
89	354691,65	1321567,56	Картометрический метод	2,50	-
90	354684,91	1321569,45	Картометрический метод	2,50	-
91	354683,07	1321562,9	Картометрический метод	2,50	-
92	354681,92	1321563,23	Картометрический метод	2,50	-
93	354680,26	1321557,88	Картометрический метод	2,50	-
94	354668,46	1321530,97	Картометрический метод	2,50	-
95	354712,45	1321517,53	Картометрический метод	2,50	-
96	354717,8	1321533,88	Картометрический метод	2,50	-
97	354727,23	1321582,49	Картометрический метод	2,50	-
77	354771,01	1321572,08	Картометрический метод	2,50	-
ЗУ1(7)					
98	354651,92	1322038,75	Картометрический метод	2,50	-
99	354669,65	1322067,88	Картометрический метод	2,50	-
100	354662,38	1322072,28	Картометрический метод	2,50	-
101	354664,2	1322075,28	Картометрический метод	2,50	-
102	354666,93	1322081	Картометрический метод	2,50	-
103	354625,78	1322105,52	Картометрический метод	2,50	-
104	354603,18	1322067,48	Картометрический метод	2,50	-
98	354651,92	1322038,75	Картометрический метод	2,50	-
ЗУ1(8)					
105	354166,69	1322198,38	Картометрический метод	2,50	-
106	354168,25	1322232,85	Картометрический метод	2,50	-
107	354169,17	1322267,96	Картометрический метод	2,50	-
108	354174,26	1322343,28	Картометрический метод	2,50	-
109	354174,99	1322354,01	Картометрический метод	2,50	-
110	354174,88	1322429,36	Картометрический метод	2,50	-
111	354174,87	1322440,08	Картометрический метод	2,50	-
112	354164,26	1322439,23	Картометрический метод	2,50	-
113	354164,03	1322431,11	Картометрический метод	2,50	-
114	354110,25	1322433,4	Картометрический метод	2,50	-
115	354110,14	1322437,43	Картометрический метод	2,50	-
116	354103,04	1322437,19	Картометрический метод	2,50	-
117	354070,4	1322435,76	Картометрический метод	2,50	-
118	354073,42	1322412,76	Картометрический метод	2,50	-
119	354068,66	1322373,52	Картометрический метод	2,50	-
120	354033,05	1322378,74	Картометрический метод	2,50	-
121	354026,28	1322346,73	Картометрический метод	2,50	-
122	354017,37	1322304,64	Картометрический метод	2,50	-
123	354010,17	1322270,63	Картометрический метод	2,50	-
124	354064,33	1322256,41	Картометрический метод	2,50	-
125	354094,33	1322248,39	Картометрический метод	2,50	-
126	354118,21	1322239,45	Картометрический метод	2,50	-
127	354116,94	1322231,59	Картометрический метод	2,50	-

Сведения о местоположении границ объекта					
128	354112,74	1322207,97	Картометрический метод	2,50	-
129	354125,05	1322205,78	Картометрический метод	2,50	-
130	354159,21	1322199,71	Картометрический метод	2,50	-
105	354166,69	1322198,38	Картометрический метод	2,50	-
ЗУ1(9)					
131	354321,46	1323045,46	Картометрический метод	2,50	-
132	354324,31	1323056,91	Картометрический метод	2,50	-
133	354326,62	1323066,19	Картометрический метод	2,50	-
134	354289,19	1323071,4	Картометрический метод	2,50	-
135	354255,17	1323078,64	Картометрический метод	2,50	-
136	354228,33	1323084,36	Картометрический метод	2,50	-
137	354226,68	1323071,55	Картометрический метод	2,50	-
138	354221,4	1323030,52	Картометрический метод	2,50	-
139	354229,63	1323028,62	Картометрический метод	2,50	-
140	354235,52	1323028,13	Картометрический метод	2,50	-
141	354235,7	1323030,27	Картометрический метод	2,50	-
142	354237,54	1323030,12	Картометрический метод	2,50	-
143	354237,36	1323027,98	Картометрический метод	2,50	-
144	354241,94	1323027,6	Картометрический метод	2,50	-
145	354241,89	1323027,05	Картометрический метод	2,50	-
146	354250,49	1323026,76	Картометрический метод	2,50	-
147	354293,86	1323025,28	Картометрический метод	2,50	-
148	354294,67	1323053,27	Картометрический метод	2,50	-
131	354321,46	1323045,46	Картометрический метод	2,50	-
ЗУ1(10)					
149	354476,8	1321056,46	Картометрический метод	2,50	-
150	354479,2	1321081,36	Картометрический метод	2,50	-
151	354481	1321100,04	Картометрический метод	2,50	-
152	354481,48	1321103,15	Картометрический метод	2,50	-
153	354479,9	1321120,42	Картометрический метод	2,50	-
154	354423,32	1321123,45	Картометрический метод	2,50	-
155	354399,55	1321123,13	Картометрический метод	2,50	-
156	354392,7	1321121,08	Картометрический метод	2,50	-
157	354389,74	1321088,56	Картометрический метод	2,50	-
158	354389,23	1321083,08	Картометрический метод	2,50	-
159	354384,74	1321083,46	Картометрический метод	2,50	-
160	354383,66	1321070,75	Картометрический метод	2,50	-
161	354383,17	1321064,77	Картометрический метод	2,50	-
162	354403,78	1321062,94	Картометрический метод	2,50	-
149	354476,8	1321056,46	Картометрический метод	2,50	-
ЗУ1(11)					
163	354500,1	1321200,88	Картометрический метод	2,50	-
164	354502,3	1321210,14	Картометрический метод	2,50	-
165	354504,43	1321211,59	Картометрический метод	2,50	-
166	354507,73	1321217,79	Картометрический метод	2,50	-
167	354519,76	1321221,72	Картометрический метод	2,50	-
168	354478,92	1321261,36	Картометрический метод	2,50	-
169	354456,76	1321221,18	Картометрический метод	2,50	-
170	354486,17	1321170,61	Картометрический метод	2,50	-
171	354486,55	1321185,37	Картометрический метод	2,50	-
172	354484,68	1321199	Картометрический метод	2,50	-

Сведения о местоположении границ объекта					
163	354500,1	1321200,88	Картометрический метод	2,50	-
ЗУ1(12)					
173	354464,05	1321175,5	Картометрический метод	2,50	-
174	354439,6	1321212,65	Картометрический метод	2,50	-
175	354434,59	1321220,27	Картометрический метод	2,50	-
176	354444,19	1321238,15	Картометрический метод	2,50	-
177	354440,05	1321238,43	Картометрический метод	2,50	-
178	354425,17	1321238,91	Картометрический метод	2,50	-
179	354418,05	1321205,44	Картометрический метод	2,50	-
180	354408,46	1321207,47	Картометрический метод	2,50	-
181	354410,57	1321217,6	Картометрический метод	2,50	-
182	354406,76	1321218,4	Картометрический метод	2,50	-
183	354408,99	1321229,12	Картометрический метод	2,50	-
184	354403,17	1321230,33	Картометрический метод	2,50	-
185	354405,52	1321241,59	Картометрический метод	2,50	-
186	354381,3	1321222,7	Картометрический метод	2,50	-
187	354321,95	1321218,73	Картометрический метод	2,50	-
188	354290,18	1321214,27	Картометрический метод	2,50	-
189	354282,06	1321259,82	Картометрический метод	2,50	-
190	354253,59	1321267,97	Картометрический метод	2,50	-
191	354256,46	1321234,37	Картометрический метод	2,50	-
192	354259,18	1321206,68	Картометрический метод	2,50	-
193	354255,6	1321191,32	Картометрический метод	2,50	-
194	354329,02	1321186,53	Картометрический метод	2,50	-
195	354370,93	1321183,81	Картометрический метод	2,50	-
196	354371,01	1321171,71	Картометрический метод	2,50	-
197	354371,08	1321160,7	Картометрический метод	2,50	-
198	354408,68	1321164,94	Картометрический метод	2,50	-
199	354408,59	1321178,44	Картометрический метод	2,50	-
173	354464,05	1321175,5	Картометрический метод	2,50	-
ЗУ1(13)					
200	354013,18	1320581,91	Картометрический метод	2,50	-
201	354014,99	1320613,86	Картометрический метод	2,50	-
202	354017,39	1320645,57	Картометрический метод	2,50	-
203	354018,92	1320663,22	Картометрический метод	2,50	-
204	354022,67	1320709,59	Картометрический метод	2,50	-
205	353969,95	1320713,74	Картометрический метод	2,50	-
206	353970,01	1320715,14	Картометрический метод	2,50	-
207	353957,12	1320715,69	Картометрический метод	2,50	-
208	353956,65	1320704,55	Картометрический метод	2,50	-
209	353960,15	1320704,4	Картометрический метод	2,50	-
210	353959,5	1320689,11	Картометрический метод	2,50	-
211	353948,01	1320689,36	Картометрический метод	2,50	-
212	353947,26	1320686,76	Картометрический метод	2,50	-
213	353945,26	1320652,47	Картометрический метод	2,50	-
214	353945,2	1320651,47	Картометрический метод	2,50	-
215	353960,3	1320647,96	Картометрический метод	2,50	-
216	353956,91	1320619,25	Картометрический метод	2,50	-
217	353969,75	1320617,69	Картометрический метод	2,50	-
218	353969,72	1320615,53	Картометрический метод	2,50	-
219	353980,71	1320615,23	Картометрический метод	2,50	-

Сведения о местоположении границ объекта					
220	353997,2	1320614,65	Картометрический метод	2,50	-
221	353999,02	1320590,93	Картометрический метод	2,50	-
222	353998,14	1320583,18	Картометрический метод	2,50	-
223	354007,31	1320582,49	Картометрический метод	2,50	-
200	354013,18	1320581,91	Картометрический метод	2,50	-
ЗУ1(14)					
224	354066,23	1320574,93	Картометрический метод	2,50	-
225	354066,4	1320577,43	Картометрический метод	2,50	-
226	354067,71	1320596,19	Картометрический метод	2,50	-
227	354068,8	1320596,11	Картометрический метод	2,50	-
228	354068,96	1320598,3	Картометрический метод	2,50	-
229	354071,23	1320599,57	Картометрический метод	2,50	-
230	354072,23	1320599,52	Картометрический метод	2,50	-
231	354073,93	1320603,52	Картометрический метод	2,50	-
232	354081,6	1320602,93	Картометрический метод	2,50	-
233	354082,25	1320615,56	Картометрический метод	2,50	-
234	354080,15	1320615,67	Картометрический метод	2,50	-
235	354080,53	1320623,16	Картометрический метод	2,50	-
236	354072,13	1320622,37	Картометрический метод	2,50	-
237	354063,62	1320621,57	Картометрический метод	2,50	-
238	354058,77	1320614,65	Картометрический метод	2,50	-
239	354051,98	1320616,37	Картометрический метод	2,50	-
240	354040,23	1320617,25	Картометрический метод	2,50	-
241	354039,67	1320609,77	Картометрический метод	2,50	-
242	354038,48	1320607,8	Картометрический метод	2,50	-
243	354036,09	1320576,88	Картометрический метод	2,50	-
244	354058,74	1320575,56	Картометрический метод	2,50	-
224	354066,23	1320574,93	Картометрический метод	2,50	-
ЗУ1(15)					
245	354859,51	1319758,29	Картометрический метод	2,50	-
246	354863,12	1319800,06	Картометрический метод	2,50	-
247	354858,19	1319800,65	Картометрический метод	2,50	-
248	354829,1	1319804,16	Картометрический метод	2,50	-
249	354824,25	1319761,97	Картометрический метод	2,50	-
250	354851,55	1319759,12	Картометрический метод	2,50	-
245	354859,51	1319758,29	Картометрический метод	2,50	-
ЗУ1(16)					
251	355100,79	1320100,66	Картометрический метод	2,50	-
252	355113,43	1320171,97	Картометрический метод	2,50	-
253	355101,03	1320173,54	Картометрический метод	2,50	-
254	355104,22	1320200,61	Картометрический метод	2,50	-
255	355040,06	1320208,95	Картометрический метод	2,50	-
256	355032,47	1320108,99	Картометрический метод	2,50	-
251	355100,79	1320100,66	Картометрический метод	2,50	-
ЗУ1(17)					
257	353206,39	1320552,72	Картометрический метод	2,50	-
258	353207,3	1320554,39	Картометрический метод	2,50	-
259	353206,97	1320555,44	Картометрический метод	2,50	-
260	353209,45	1320560,9	Картометрический метод	2,50	-
261	353214,51	1320571,11	Картометрический метод	2,50	-
262	353214,16	1320571,28	Картометрический метод	2,50	-
263	353207,06	1320574,51	Картометрический метод	2,50	-

Сведения о местоположении границ объекта					
264	353208,38	1320577,42	Картометрический метод	2,50	-
265	353201,77	1320580,97	Картометрический метод	2,50	-
266	353209,19	1320598,73	Картометрический метод	2,50	-
267	353198,13	1320603,87	Картометрический метод	2,50	-
268	353194,86	1320598,14	Картометрический метод	2,50	-
269	353178,15	1320563,7	Картометрический метод	2,50	-
257	353206,39	1320552,72	Картометрический метод	2,50	-
ЗУ1(18)					
270	354661,4	1320233,72	Картометрический метод	2,50	-
271	354662,51	1320250,18	Картометрический метод	2,50	-
272	354638,79	1320251,29	Картометрический метод	2,50	-
273	354606,03	1320254,35	Картометрический метод	2,50	-
274	354604,26	1320240,06	Картометрический метод	2,50	-
275	354622,98	1320238,28	Картометрический метод	2,50	-
276	354637,45	1320237,45	Картометрический метод	2,50	-
277	354653,46	1320235,78	Картометрический метод	2,50	-
270	354661,4	1320233,72	Картометрический метод	2,50	-
ЗУ1(19)					
278	354344,74	1320295,44	Картометрический метод	2,50	-
279	354345,49	1320316,83	Картометрический метод	2,50	-
280	354316,51	1320317,84	Картометрический метод	2,50	-
281	354315,8	1320297,7	Картометрический метод	2,50	-
278	354344,74	1320295,44	Картометрический метод	2,50	-
ЗУ1(20)					
282	354211,99	1320262,07	Картометрический метод	2,50	-
283	354213,31	1320275,87	Картометрический метод	2,50	-
284	354214,05	1320286,02	Картометрический метод	2,50	-
285	354192,31	1320287,67	Картометрический метод	2,50	-
286	354190,55	1320264,45	Картометрический метод	2,50	-
287	354209,45	1320261,71	Картометрический метод	2,50	-
288	354209,5	1320262,3	Картометрический метод	2,50	-
282	354211,99	1320262,07	Картометрический метод	2,50	-
ЗУ1(21)					
289	354309,75	1319817,35	Картометрический метод	2,50	-
290	354312,74	1319836,63	Картометрический метод	2,50	-
291	354314,64	1319848,87	Картометрический метод	2,50	-
292	354293,64	1319849,31	Картометрический метод	2,50	-
293	354293,32	1319840,9	Картометрический метод	2,50	-
294	354257,43	1319841,17	Картометрический метод	2,50	-
295	354257,44	1319846,47	Картометрический метод	2,50	-
296	354248,44	1319846,46	Картометрический метод	2,50	-
297	354248,42	1319841,16	Картометрический метод	2,50	-
298	354248,71	1319816,36	Картометрический метод	2,50	-
299	354245,5	1319810,25	Картометрический метод	2,50	-
300	354254,43	1319810,1	Картометрический метод	2,50	-
301	354284,3	1319811,38	Картометрический метод	2,50	-
302	354288,68	1319815,54	Картометрический метод	2,50	-
303	354294,68	1319815,8	Картометрический метод	2,50	-
289	354309,75	1319817,35	Картометрический метод	2,50	-
ЗУ1(22)					
304	354607,36	1320446,18	Картометрический метод	2,50	-
305	354620,01	1320596,52	Картометрический метод	2,50	-

Сведения о местоположении границ объекта					
306	354458,37	1320609,72	Картометрический метод	2,50	-
307	354457,76	1320592,79	Картометрический метод	2,50	-
308	354454,5	1320567,37	Картометрический метод	2,50	-
309	354452,98	1320555,64	Картометрический метод	2,50	-
310	354451,47	1320544,11	Картометрический метод	2,50	-
311	354448,81	1320519,64	Картометрический метод	2,50	-
312	354444,68	1320454,19	Картометрический метод	2,50	-
304	354607,36	1320446,18	Картометрический метод	2,50	-
313	354537,39	1320496,8	Картометрический метод	2,50	-
314	354538,35	1320526,28	Картометрический метод	2,50	-
315	354533,35	1320526,44	Картометрический метод	2,50	-
316	354533,98	1320545,63	Картометрический метод	2,50	-
317	354507,89	1320546,48	Картометрический метод	2,50	-
318	354507,6	1320536,35	Картометрический метод	2,50	-
319	354506,23	1320492,72	Картометрический метод	2,50	-
320	354496,53	1320493,02	Картометрический метод	2,50	-
321	354496,37	1320488,1	Картометрический метод	2,50	-
322	354500,38	1320487,9	Картометрический метод	2,50	-
323	354512,07	1320487,52	Картометрический метод	2,50	-
324	354512,4	1320497,61	Картометрический метод	2,50	-
313	354537,39	1320496,8	Картометрический метод	2,50	-
ЗУ1(23)					
325	354193,39	1320563,49	Картометрический метод	2,50	-
326	354193,64	1320566,54	Картометрический метод	2,50	-
327	354195,94	1320594,95	Картометрический метод	2,50	-
328	354168,21	1320596,92	Картометрический метод	2,50	-
329	354167,92	1320568,62	Картометрический метод	2,50	-
330	354167,89	1320565,92	Картометрический метод	2,50	-
325	354193,39	1320563,49	Картометрический метод	2,50	-
ЗУ1(24)					
331	353499,2	1320627,54	Картометрический метод	2,50	-
332	353501,9	1320658,52	Картометрический метод	2,50	-
333	353471,11	1320689,81	Картометрический метод	2,50	-
334	353465,93	1320630,44	Картометрический метод	2,50	-
331	353499,2	1320627,54	Картометрический метод	2,50	-
ЗУ1(25)					
335	352580,1	1320878,2	Картометрический метод	2,50	-
336	352569,14	1320885,63	Картометрический метод	2,50	-
337	352524,16	1320915,21	Картометрический метод	2,50	-
338	352503,16	1320931,93	Картометрический метод	2,50	-
339	352512,01	1320945,11	Картометрический метод	2,50	-
340	352532,41	1320972,3	Картометрический метод	2,50	-
341	352517,65	1320982,95	Картометрический метод	2,50	-
342	352511,58	1320987,33	Картометрический метод	2,50	-
343	352482,15	1320948,66	Картометрический метод	2,50	-
344	352461,59	1320961,58	Картометрический метод	2,50	-
345	352407,66	1320998,95	Картометрический метод	2,50	-
346	352378,53	1321020,03	Картометрический метод	2,50	-
347	352356,13	1321037,45	Картометрический метод	2,50	-
348	352334,86	1321055,46	Картометрический метод	2,50	-
349	352321,61	1321064,7	Картометрический метод	2,50	-

Сведения о местоположении границ объекта					
350	352317,54	1321059,32	Картометрический метод	2,50	-
351	352290,81	1321024	Картометрический метод	2,50	-
352	352295,91	1321020,23	Картометрический метод	2,50	-
353	352300,46	1321016,86	Картометрический метод	2,50	-
354	352359	1320973,52	Картометрический метод	2,50	-
355	352348,65	1320959,54	Картометрический метод	2,50	-
356	352351,86	1320957,16	Картометрический метод	2,50	-
357	352359,01	1320951,87	Картометрический метод	2,50	-
358	352363,83	1320948,3	Картометрический метод	2,50	-
359	352364,32	1320947,94	Картометрический метод	2,50	-
360	352368,68	1320944,71	Картометрический метод	2,50	-
361	352344,62	1320912,14	Картометрический метод	2,50	-
362	352338,19	1320903,43	Картометрический метод	2,50	-
363	352301,73	1320852,68	Картометрический метод	2,50	-
364	352268	1320803,9	Картометрический метод	2,50	-
365	352252,33	1320782,12	Картометрический метод	2,50	-
366	352267,65	1320779,08	Картометрический метод	2,50	-
367	352346,02	1320774,63	Картометрический метод	2,50	-
368	352367,22	1320808,83	Картометрический метод	2,50	-
369	352381,2	1320814,22	Картометрический метод	2,50	-
370	352386,46	1320823,25	Картометрический метод	2,50	-
371	352395,12	1320835,92	Картометрический метод	2,50	-
372	352399,19	1320833,4	Картометрический метод	2,50	-
373	352398,14	1320831,69	Картометрический метод	2,50	-
374	352402,95	1320828,61	Картометрический метод	2,50	-
375	352402,69	1320828,18	Картометрический метод	2,50	-
376	352410,97	1320822,96	Картометрический метод	2,50	-
377	352419,25	1320817,73	Картометрический метод	2,50	-
378	352426,35	1320813,24	Картометрический метод	2,50	-
379	352431,59	1320820,16	Картометрический метод	2,50	-
380	352452,47	1320804,42	Картометрический метод	2,50	-
381	352509,08	1320872,06	Картометрический метод	2,50	-
382	352528,4	1320855,89	Картометрический метод	2,50	-
383	352530,85	1320842,08	Картометрический метод	2,50	-
384	352538,25	1320826,58	Картометрический метод	2,50	-
385	352541,09	1320824,5	Картометрический метод	2,50	-
335	352580,1	1320878,2	Картометрический метод	2,50	-
ЗУ1(26)					
386	352084,8	1320409,68	Картометрический метод	2,50	-
387	352053,34	1320418,04	Картометрический метод	2,50	-
388	352034,06	1320423,18	Картометрический метод	2,50	-
389	351975,82	1320438,64	Картометрический метод	2,50	-
390	351959,43	1320437,25	Картометрический метод	2,50	-
391	351880,74	1320347,41	Картометрический метод	2,50	-
392	351575,9	1320015,52	Картометрический метод	2,50	-
393	351589,48	1320014,22	Картометрический метод	2,50	-
394	351663,36	1319946,82	Картометрический метод	2,50	-
395	351889,71	1320195,42	Картометрический метод	2,50	-
396	351902,56	1320209,54	Картометрический метод	2,50	-
397	351913,67	1320199,44	Картометрический метод	2,50	-
398	351994,46	1320288,17	Картометрический метод	2,50	-

Сведения о местоположении границ объекта					
399	351983,35	1320298,27	Картометрический метод	2,50	-
386	352084,8	1320409,68	Картометрический метод	2,50	-
ЗУ1(27)					
400	350307,54	1315650,66	Картометрический метод	2,50	-
401	350310,87	1315657,03	Картометрический метод	2,50	-
402	350330,35	1315703,34	Картометрический метод	2,50	-
403	350327,38	1315705,44	Картометрический метод	2,50	-
404	350292,21	1315730,35	Картометрический метод	2,50	-
405	350272,64	1315736,61	Картометрический метод	2,50	-
406	350248,21	1315747,86	Картометрический метод	2,50	-
407	350225,39	1315700,47	Картометрический метод	2,50	-
408	350217,01	1315681,55	Картометрический метод	2,50	-
409	350211,74	1315683,98	Картометрический метод	2,50	-
410	350207,07	1315672,6	Картометрический метод	2,50	-
411	350212,89	1315669,92	Картометрический метод	2,50	-
412	350210,91	1315665,49	Картометрический метод	2,50	-
413	350235,99	1315653,96	Картометрический метод	2,50	-
414	350247,18	1315647,62	Картометрический метод	2,50	-
415	350260,53	1315674,16	Картометрический метод	2,50	-
416	350278,67	1315665,38	Картометрический метод	2,50	-
417	350299,33	1315655,38	Картометрический метод	2,50	-
400	350307,54	1315650,66	Картометрический метод	2,50	-
ЗУ1(28)					
418	351803,47	1320306,51	Картометрический метод	2,50	-
419	351783,88	1320323,2	Картометрический метод	2,50	-
420	351745,94	1320324,9	Картометрический метод	2,50	-
421	351712,45	1320346,78	Картометрический метод	2,50	-
422	351528,78	1320148,57	Картометрический метод	2,50	-
423	351513,33	1320131,9	Картометрический метод	2,50	-
424	351522,89	1320122,18	Картометрический метод	2,50	-
425	351582,45	1320061,6	Картометрический метод	2,50	-
418	351803,47	1320306,51	Картометрический метод	2,50	-
ЗУ1(29)					
426	352174,67	1320295,83	Картометрический метод	2,50	-
427	352198,76	1320372,12	Картометрический метод	2,50	-
428	352130,18	1320393,8	Картометрический метод	2,50	-
429	352103,68	1320403,06	Картометрический метод	2,50	-
430	352046,24	1320339,64	Картометрический метод	2,50	-
426	352174,67	1320295,83	Картометрический метод	2,50	-
ЗУ1(30)					
431	353021,08	1318707,72	Картометрический метод	2,50	-
432	353034,8	1318751,34	Картометрический метод	2,50	-
433	352994,65	1318769,72	Картометрический метод	2,50	-
434	352971,25	1318780,43	Картометрический метод	2,50	-
435	352954,39	1318789,33	Картометрический метод	2,50	-
436	352942,49	1318765,85	Картометрический метод	2,50	-
437	352939,47	1318759,89	Картометрический метод	2,50	-
438	352930,29	1318741,85	Картометрический метод	2,50	-
439	352983,76	1318714,63	Картометрический метод	2,50	-
440	352987,62	1318722,22	Картометрический метод	2,50	-
441	352995,79	1318718,44	Картометрический метод	2,50	-
442	353001,29	1318716,03	Картометрический метод	2,50	-

Сведения о местоположении границ объекта					
431	353021,08	1318707,72	Картометрический метод	2,50	-
ЗУ1(31)					
443	344122,5	1323689,14	Картометрический метод	2,50	-
444	344092,33	1323734,8	Картометрический метод	2,50	-
445	343995,47	1323669,55	Картометрический метод	2,50	-
446	344031,06	1323622,29	Картометрический метод	2,50	-
443	344122,5	1323689,14	Картометрический метод	2,50	-
ЗУ1(32)					
447	344137,28	1323327,49	Картометрический метод	2,50	-
448	344136,6	1323331,66	Картометрический метод	2,50	-
449	344115,08	1323367,82	Картометрический метод	2,50	-
450	344108,42	1323364,09	Картометрический метод	2,50	-
451	344069,01	1323342,01	Картометрический метод	2,50	-
452	344092,87	1323300,67	Картометрический метод	2,50	-
447	344137,28	1323327,49	Картометрический метод	2,50	-
ЗУ1(33)					
453	350135,77	1315810,55	Картометрический метод	2,50	-
454	350147,05	1315834,53	Картометрический метод	2,50	-
455	350126,59	1315848,37	Картометрический метод	2,50	-
456	350113,78	1315820,75	Картометрический метод	2,50	-
453	350135,77	1315810,55	Картометрический метод	2,50	-
ЗУ1(34)					
457	350149,52	1315643	Картометрический метод	2,50	-
458	350166,94	1315680,74	Картометрический метод	2,50	-
459	350133,07	1315699,16	Картометрический метод	2,50	-
460	350113,9	1315661,1	Картометрический метод	2,50	-
457	350149,52	1315643	Картометрический метод	2,50	-
ЗУ1(35)					
461	350119,6	1315239,69	Картометрический метод	2,50	-
462	350135,44	1315273,27	Картометрический метод	2,50	-
463	350096,29	1315293,13	Картометрический метод	2,50	-
464	350075,48	1315303,66	Картометрический метод	2,50	-
465	350056,9	1315274,44	Картометрический метод	2,50	-
466	350078,56	1315264,25	Картометрический метод	2,50	-
467	350083,98	1315262,18	Картометрический метод	2,50	-
468	350082,57	1315258,66	Картометрический метод	2,50	-
461	350119,6	1315239,69	Картометрический метод	2,50	-
ЗУ1(36)					
469	349944,27	1315194,6	Картометрический метод	2,50	-
470	349946,34	1315199,37	Картометрический метод	2,50	-
471	349942,4	1315201,08	Картометрический метод	2,50	-
472	349966,94	1315257,42	Картометрический метод	2,50	-
473	349979,26	1315251,21	Картометрический метод	2,50	-
474	349983,87	1315261,53	Картометрический метод	2,50	-
475	349990,53	1315258,55	Картометрический метод	2,50	-
476	349993,79	1315265,86	Картометрический метод	2,50	-
477	349995,07	1315265,29	Картометрический метод	2,50	-
478	350011,62	1315302,36	Картометрический метод	2,50	-
479	350006,32	1315304,73	Картометрический метод	2,50	-
480	350011,55	1315316,19	Картометрический метод	2,50	-
481	350021,2	1315313,08	Картометрический метод	2,50	-
482	350033,01	1315309,84	Картометрический метод	2,50	-

Сведения о местоположении границ объекта					
483	350047,84	1315336,03	Картометрический метод	2,50	-
484	350032,63	1315344,69	Картометрический метод	2,50	-
485	350007,68	1315354,36	Картометрический метод	2,50	-
486	350024,15	1315388,6	Картометрический метод	2,50	-
487	349966,41	1315413,81	Картометрический метод	2,50	-
488	349977,41	1315439,01	Картометрический метод	2,50	-
489	349966,41	1315443,81	Картометрический метод	2,50	-
490	349971,9	1315456,37	Картометрический метод	2,50	-
491	349965,02	1315459,37	Картометрический метод	2,50	-
492	349967,24	1315464,45	Картометрический метод	2,50	-
493	349965,44	1315466,33	Картометрический метод	2,50	-
494	349975,64	1315489,7	Картометрический метод	2,50	-
495	349946,08	1315502,6	Картометрический метод	2,50	-
496	349932,43	1315505,91	Картометрический метод	2,50	-
497	349924,12	1315507,93	Картометрический метод	2,50	-
498	349916,25	1315494,86	Картометрический метод	2,50	-
499	349918,82	1315493,74	Картометрический метод	2,50	-
500	349853,57	1315344,27	Картометрический метод	2,50	-
501	349846,59	1315322,46	Картометрический метод	2,50	-
502	349832,6	1315298,67	Картометрический метод	2,50	-
503	349867,87	1315273,55	Картометрический метод	2,50	-
504	349859,66	1315247,83	Картометрический метод	2,50	-
505	349867,95	1315245,19	Картометрический метод	2,50	-
506	349863,89	1315217,79	Картометрический метод	2,50	-
507	349864,57	1315203,45	Картометрический метод	2,50	-
508	349862,18	1315197,95	Картометрический метод	2,50	-
509	349876,94	1315191,52	Картометрический метод	2,50	-
510	349876,14	1315189,69	Картометрический метод	2,50	-
511	349909,06	1315175,36	Картометрический метод	2,50	-
512	349908,34	1315173,71	Картометрический метод	2,50	-
513	349914,11	1315171,19	Картометрический метод	2,50	-
514	349915,63	1315174,67	Картометрический метод	2,50	-
515	349928,47	1315169,08	Картометрический метод	2,50	-
516	349940,32	1315196,31	Картометрический метод	2,50	-
469	349944,27	1315194,6	Картометрический метод	2,50	-
ЗУ1(37)					
517	352743,58	1320439,16	Картометрический метод	2,50	-
518	352752,67	1320456,53	Картометрический метод	2,50	-
519	352744,69	1320460,7	Картометрический метод	2,50	-
520	352735,61	1320443,33	Картометрический метод	2,50	-
517	352743,58	1320439,16	Картометрический метод	2,50	-

3. Сведения о характерных точках части (частей) границы объекта

Обозначение характерных точек части границы	Координаты, м		Метод определения координат характерной точки	Средняя квадратическая погрешность положения характерной точки (Mt), м	Описание обозначения точки на местности (при наличии)
	X	Y			
1	2	3	4	5	6
Часть № -					

Сведения о местоположении границ объекта					
-	-	-	-	-	-

Раздел 4

План границ объекта



Используемые условные знаки и обозначения:

Масштаб 1:25000

● 1 - характерная точка контура, сведения о которой позволяют однозначно определить её на местности

——— - вновь образованная часть контура, сведения о которой достаточны для определения её местоположения

ОПИСАНИЕ МЕСТОПОЛОЖЕНИЯ ГРАНИЦ

2.2 Зона специализированной общественной застройки

(наименование объекта местоположение границ, которого описано (далее - объект)

Раздел 1

Сведения об объекте		
№ п/п	Характеристики объекта	Описание характеристик
1	2	3
1	Местоположение объекта	*Российская Федерация, Рязанская область, р-н Скопинский, г Скопин*
2	Площадь объекта ± величина погрешности определения площади (Р ± Дельта Р)	*1060901кв.м. ± 1712кв.м.*
3	Иные характеристики объекта	*Номер зоны:* -

Раздел 2

Сведения о местоположении границ объекта					
1. Система координат *МСК-62*					
2. Сведения о характерных точках границ объекта					
Обозначение характерных точек границ	Координаты, м		Метод определения координат характерной точки	Средняя квадратическая погрешность положения характерной точки (Mt), м	Описание обозначения точки на местности (при наличии)
	X	Y			
1	2	3	4	5	6
ЗУ1(1)					
1	*344234,2*	*1323784,1*	*Картометрический метод*	*2,50*	-
2	*344224,07*	*1323805,38*	*Картометрический метод*	*2,50*	-
3	*344241,64*	*1323814,47*	*Картометрический метод*	*2,50*	-
4	*344230,86*	*1323832,14*	*Картометрический метод*	*2,50*	-
5	*344235,64*	*1323835,05*	*Картометрический метод*	*2,50*	-
6	*344161,11*	*1323955,18*	*Картометрический метод*	*2,50*	-
7	*344159,54*	*1323954,62*	*Картометрический метод*	*2,50*	-
8	*344131,6*	*1323944,6*	*Картометрический метод*	*2,50*	-
9	*344035,26*	*1323899,3*	*Картометрический метод*	*2,50*	-
10	*344039,07*	*1323894,22*	*Картометрический метод*	*2,50*	-
11	*344082,7*	*1323826,67*	*Картометрический метод*	*2,50*	-
12	*344081,33*	*1323819,6*	*Картометрический метод*	*2,50*	-
13	*344078,65*	*1323817,73*	*Картометрический метод*	*2,50*	-
14	*344086,77*	*1323805,48*	*Картометрический метод*	*2,50*	-
15	*344089,44*	*1323807,36*	*Картометрический метод*	*2,50*	-
16	*344096,19*	*1323804,34*	*Картометрический метод*	*2,50*	-
17	*344136,95*	*1323740,81*	*Картометрический метод*	*2,50*	-
18	*344208,03*	*1323773,77*	*Картометрический метод*	*2,50*	-
1	*344234,2*	*1323784,1*	*Картометрический метод*	*2,50*	-
ЗУ1(2)					
19	*343386,52*	*1323584,53*	*Картометрический метод*	*2,50*	-
20	*343373,44*	*1323606,74*	*Картометрический метод*	*2,50*	-
21	*343319,49*	*1323698,31*	*Картометрический метод*	*2,50*	-
22	*343174,56*	*1323602,41*	*Картометрический метод*	*2,50*	-
23	*343238,64*	*1323520,24*	*Картометрический метод*	*2,50*	-
24	*343252,22*	*1323502,82*	*Картометрический метод*	*2,50*	-
25	*343361,56*	*1323565,01*	*Картометрический метод*	*2,50*	-
19	*343386,52*	*1323584,53*	*Картометрический метод*	*2,50*	-
ЗУ1(3)					
26	*343628,96*	*1323713,28*	*Картометрический метод*	*2,50*	-
27	*343618,46*	*1323727,88*	*Картометрический метод*	*2,50*	-
28	*343595,38*	*1323755,69*	*Картометрический метод*	*2,50*	-
29	*343585,59*	*1323771,77*	*Картометрический метод*	*2,50*	-
30	*343576,6*	*1323786,52*	*Картометрический метод*	*2,50*	-
31	*343569,21*	*1323796,83*	*Картометрический метод*	*2,50*	-
32	*343535,61*	*1323843,69*	*Картометрический метод*	*2,50*	-
33	*343352,01*	*1323709,5*	*Картометрический метод*	*2,50*	-
34	*343388,17*	*1323649,83*	*Картометрический метод*	*2,50*	-

Сведения о местоположении границ объекта					
35	343420,49	1323596,5	Картометрический метод	2,50	-
36	343432,83	1323596,5	Картометрический метод	2,50	-
37	343469,97	1323618,95	Картометрический метод	2,50	-
38	343495,21	1323634,18	Картометрический метод	2,50	-
39	343516,01	1323646,74	Картометрический метод	2,50	-
40	343538,24	1323660,17	Картометрический метод	2,50	-
41	343564,46	1323674,34	Картометрический метод	2,50	-
42	343621,5	1323708,56	Картометрический метод	2,50	-
26	343628,96	1323713,28	Картометрический метод	2,50	-
ЗУ1(4)					
43	343501,66	1323267,62	Картометрический метод	2,50	-
44	343464,91	1323361,8	Картометрический метод	2,50	-
45	343461,36	1323370,89	Картометрический метод	2,50	-
46	343412,79	1323354,09	Картометрический метод	2,50	-
47	343408,66	1323351,46	Картометрический метод	2,50	-
48	343413,14	1323340,2	Картометрический метод	2,50	-
49	343451,58	1323243,24	Картометрический метод	2,50	-
43	343501,66	1323267,62	Картометрический метод	2,50	-
ЗУ1(5)					
50	343995,47	1323669,55	Картометрический метод	2,50	-
51	344092,33	1323734,8	Картометрический метод	2,50	-
52	344006	1323865,45	Картометрический метод	2,50	-
53	343966,75	1323924,17	Картометрический метод	2,50	-
54	343966,23	1323925,05	Картометрический метод	2,50	-
55	343896,46	1323891,33	Картометрический метод	2,50	-
56	343882,33	1323879,22	Картометрический метод	2,50	-
57	343883	1323859,04	Картометрический метод	2,50	-
58	343891,75	1323836,85	Картометрический метод	2,50	-
59	343918	1323789,09	Картометрический метод	2,50	-
60	343981,93	1323687,53	Картометрический метод	2,50	-
50	343995,47	1323669,55	Картометрический метод	2,50	-
ЗУ1(6)					
61	343936,51	1323975,55	Картометрический метод	2,50	-
62	343923,64	1323997,42	Картометрический метод	2,50	-
63	343922,58	1323999,16	Картометрический метод	2,50	-
64	343914,02	1324012,6	Картометрический метод	2,50	-
65	343913,59	1324013,28	Картометрический метод	2,50	-
66	343909,88	1324017,8	Картометрический метод	2,50	-
67	343907,25	1324016,15	Картометрический метод	2,50	-
68	343895,28	1324008,65	Картометрический метод	2,50	-
69	343894,2	1324004,2	Картометрический метод	2,50	-
70	343898,48	1323995,98	Картометрический метод	2,50	-
71	343906,15	1323982,51	Картометрический метод	2,50	-
72	343908,19	1323983,51	Картометрический метод	2,50	-
73	343918,04	1323966,6	Картометрический метод	2,50	-
74	343936,4	1323975,5	Картометрический метод	2,50	-
61	343936,51	1323975,55	Картометрический метод	2,50	-
ЗУ1(7)					
75	354176,3	1323193,18	Картометрический метод	2,50	-
76	354190,27	1323250,16	Картометрический метод	2,50	-
77	354197,18	1323280,62	Картометрический метод	2,50	-
78	354165,72	1323285,92	Картометрический метод	2,50	-

Сведения о местоположении границ объекта					
79	354152,86	1323287,88	Картометрический метод	2,50	-
80	354150,7	1323288,24	Картометрический метод	2,50	-
81	354145,52	1323282,88	Картометрический метод	2,50	-
82	354140,56	1323281,9	Картометрический метод	2,50	-
83	354138,57	1323280,83	Картометрический метод	2,50	-
84	354136,69	1323275,98	Картометрический метод	2,50	-
85	354132,88	1323274,8	Картометрический метод	2,50	-
86	354128,65	1323257,93	Картометрический метод	2,50	-
87	354127,36	1323252,05	Картометрический метод	2,50	-
88	354119,25	1323215,7	Картометрический метод	2,50	-
89	354122,76	1323210,92	Картометрический метод	2,50	-
90	354144,63	1323204,41	Картометрический метод	2,50	-
91	354145,23	1323201,95	Картометрический метод	2,50	-
75	354176,3	1323193,18	Картометрический метод	2,50	-
ЗУ1(8)					
92	355020,52	1321611,68	Картометрический метод	2,50	-
93	355085,83	1321588,46	Картометрический метод	2,50	-
94	355086	1321588,4	Картометрический метод	2,50	-
95	355086,48	1321588,23	Картометрический метод	2,50	-
96	355097,47	1321618,68	Картометрический метод	2,50	-
97	355220,67	1321943,8	Картометрический метод	2,50	-
98	355215,5	1321945,66	Картометрический метод	2,50	-
99	355149,54	1321969,1	Картометрический метод	2,50	-
100	355088,32	1321799,51	Картометрический метод	2,50	-
101	355085,83	1321792,61	Картометрический метод	2,50	-
92	355020,52	1321611,68	Картометрический метод	2,50	-
ЗУ1(9)					
102	354413,74	1321575,03	Картометрический метод	2,50	-
103	354416,98	1321588,34	Картометрический метод	2,50	-
104	354419,4	1321587,75	Картометрический метод	2,50	-
105	354421,98	1321605,87	Картометрический метод	2,50	-
106	354420,78	1321606,01	Картометрический метод	2,50	-
107	354421,39	1321612,46	Картометрический метод	2,50	-
108	354398,99	1321614,13	Картометрический метод	2,50	-
109	354398,98	1321612,81	Картометрический метод	2,50	-
110	354396,85	1321612,65	Картометрический метод	2,50	-
111	354396,49	1321607,08	Картометрический метод	2,50	-
112	354393,51	1321580,34	Картометрический метод	2,50	-
113	354400,09	1321578,58	Картометрический метод	2,50	-
114	354405,85	1321577,04	Картометрический метод	2,50	-
115	354409,7	1321576,01	Картометрический метод	2,50	-
102	354413,74	1321575,03	Картометрический метод	2,50	-
ЗУ1(10)					
116	354634,49	1321658,41	Картометрический метод	2,50	-
117	354637,33	1321665,21	Картометрический метод	2,50	-
118	354671,76	1321766,83	Картометрический метод	2,50	-
119	354653,34	1321773,24	Картометрический метод	2,50	-
120	354630,83	1321784,38	Картометрический метод	2,50	-
121	354524,99	1321815,75	Картометрический метод	2,50	-
122	354486,21	1321826,54	Картометрический метод	2,50	-
123	354458,38	1321840,38	Картометрический метод	2,50	-

Сведения о местоположении границ объекта					
124	354436,41	1321831,96	Картометрический метод	2,50	-
125	354468,61	1321777,61	Картометрический метод	2,50	-
126	354468,5	1321773,66	Картометрический метод	2,50	-
127	354489,02	1321729,04	Картометрический метод	2,50	-
128	354493,83	1321722,84	Картометрический метод	2,50	-
129	354508,83	1321689,42	Картометрический метод	2,50	-
130	354514,16	1321685,69	Картометрический метод	2,50	-
131	354512,02	1321681,64	Картометрический метод	2,50	-
132	354515,71	1321679,53	Картометрический метод	2,50	-
133	354527,37	1321676,35	Картометрический метод	2,50	-
134	354575,28	1321666,5	Картометрический метод	2,50	-
135	354589,64	1321663,14	Картометрический метод	2,50	-
136	354593,73	1321666,04	Картометрический метод	2,50	-
137	354616,17	1321661,84	Картометрический метод	2,50	-
116	354634,49	1321658,41	Картометрический метод	2,50	-
ЗУ1(11)					
138	354762	1321629,4	Картометрический метод	2,50	-
139	354791,21	1321717,15	Картометрический метод	2,50	-
140	354823,32	1321706,44	Картометрический метод	2,50	-
141	354829,28	1321722,5	Картометрический метод	2,50	-
142	354699,58	1321767,56	Картометрический метод	2,50	-
143	354693,8	1321769,57	Картометрический метод	2,50	-
144	354657,23	1321661,64	Картометрический метод	2,50	-
145	354667,38	1321658,52	Картометрический метод	2,50	-
146	354704,94	1321646,96	Картометрический метод	2,50	-
147	354707,81	1321646,08	Картометрический метод	2,50	-
138	354762	1321629,4	Картометрический метод	2,50	-
ЗУ1(12)					
148	354403	1320986,07	Картометрический метод	2,50	-
149	354403,23	1320988,27	Картометрический метод	2,50	-
150	354404,55	1321001,5	Картометрический метод	2,50	-
151	354405,11	1321007,47	Картометрический метод	2,50	-
152	354405,87	1321015,64	Картометрический метод	2,50	-
153	354406,25	1321017,96	Картометрический метод	2,50	-
154	354407,38	1321030,61	Картометрический метод	2,50	-
155	354408,52	1321043,23	Картометрический метод	2,50	-
156	354381,67	1321046,43	Картометрический метод	2,50	-
157	354383,17	1321064,77	Картометрический метод	2,50	-
158	354383,66	1321070,75	Картометрический метод	2,50	-
159	354384,74	1321083,46	Картометрический метод	2,50	-
160	354389,23	1321083,08	Картометрический метод	2,50	-
161	354389,74	1321088,56	Картометрический метод	2,50	-
162	354392,7	1321121,08	Картометрический метод	2,50	-
163	354399,55	1321123,13	Картометрический метод	2,50	-
164	354423,32	1321123,45	Картометрический метод	2,50	-
165	354475,77	1321120,64	Картометрический метод	2,50	-
166	354476,08	1321120,62	Картометрический метод	2,50	-
167	354480,02	1321120,42	Картометрический метод	2,50	-
168	354474,79	1321136,34	Картометрический метод	2,50	-
169	354464,17	1321175,5	Картометрический метод	2,50	-
170	354408,59	1321178,44	Картометрический метод	2,50	-

Сведения о местоположении границ объекта					
171	354408,69	1321164,94	Картометрический метод	2,50	-
172	354371,08	1321160,7	Картометрический метод	2,50	-
173	354371,01	1321171,71	Картометрический метод	2,50	-
174	354370,93	1321183,81	Картометрический метод	2,50	-
175	354329,02	1321186,53	Картометрический метод	2,50	-
176	354328,9	1321182,04	Картометрический метод	2,50	-
177	354327,79	1321140,5	Картометрический метод	2,50	-
178	354327,79	1321128,95	Картометрический метод	2,50	-
179	354327,72	1321128,95	Картометрический метод	2,50	-
180	354327,6	1321128,95	Картометрический метод	2,50	-
181	354327,8	1321116,65	Картометрический метод	2,50	-
182	354327,68	1321102,95	Картометрический метод	2,50	-
183	354327,61	1321074,25	Картометрический метод	2,50	-
184	354319,79	1321058,69	Картометрический метод	2,50	-
185	354319,59	1321055,8	Картометрический метод	2,50	-
186	354316,25	1321056,11	Картометрический метод	2,50	-
187	354315,6	1321056,17	Картометрический метод	2,50	-
188	354314,89	1321049,01	Картометрический метод	2,50	-
189	354315,39	1321048,96	Картометрический метод	2,50	-
190	354313,18	1321023,26	Картометрический метод	2,50	-
191	354315,77	1321023,02	Картометрический метод	2,50	-
192	354314,64	1321010,36	Картометрический метод	2,50	-
193	354313,64	1321000,11	Картометрический метод	2,50	-
194	354314,31	1320994,14	Картометрический метод	2,50	-
195	354314,28	1320988,24	Картометрический метод	2,50	-
196	354314,22	1320975,84	Картометрический метод	2,50	-
197	354362,01	1320974,16	Картометрический метод	2,50	-
198	354383,05	1320972,06	Картометрический метод	2,50	-
199	354383,4	1320988,06	Картометрический метод	2,50	-
200	354393,85	1320987	Картометрический метод	2,50	-
148	354403	1320986,07	Картометрический метод	2,50	-
ЗУ1(13)					
201	354537,39	1320496,8	Картометрический метод	2,50	-
202	354538,35	1320526,28	Картометрический метод	2,50	-
203	354533,35	1320526,44	Картометрический метод	2,50	-
204	354533,98	1320545,63	Картометрический метод	2,50	-
205	354507,89	1320546,48	Картометрический метод	2,50	-
206	354507,6	1320536,35	Картометрический метод	2,50	-
207	354506,23	1320492,72	Картометрический метод	2,50	-
208	354496,53	1320493,02	Картометрический метод	2,50	-
209	354496,37	1320488,1	Картометрический метод	2,50	-
210	354500,38	1320487,9	Картометрический метод	2,50	-
211	354512,07	1320487,52	Картометрический метод	2,50	-
212	354512,4	1320497,61	Картометрический метод	2,50	-
201	354537,39	1320496,8	Картометрический метод	2,50	-
ЗУ1(14)					
213	354247,08	1320060,75	Картометрический метод	2,50	-
214	354248,06	1320088,73	Картометрический метод	2,50	-
215	354246,06	1320091,6	Картометрический метод	2,50	-
216	354231,29	1320092,55	Картометрический метод	2,50	-
217	354230,77	1320094,43	Картометрический метод	2,50	-

Сведения о местоположении границ объекта					
218	354213,47	1320098,62	Картометрический метод	2,50	-
219	354211,74	1320092,97	Картометрический метод	2,50	-
220	354190,3	1320096,93	Картометрический метод	2,50	-
221	354175,65	1320097,86	Картометрический метод	2,50	-
222	354174,04	1320072,17	Картометрический метод	2,50	-
223	354192,47	1320071,14	Картометрический метод	2,50	-
224	354217,14	1320068,98	Картометрический метод	2,50	-
225	354216,62	1320062,25	Картометрический метод	2,50	-
213	354247,08	1320060,75	Картометрический метод	2,50	-
ЗУ1(15)					
226	354054,69	1319888,21	Картометрический метод	2,50	-
227	354056,97	1319909,5	Картометрический метод	2,50	-
228	354063,11	1319979,25	Картометрический метод	2,50	-
229	354059,91	1319979,41	Картометрический метод	2,50	-
230	354061,71	1319998,99	Картометрический метод	2,50	-
231	354036,5	1320002,49	Картометрический метод	2,50	-
232	354038,86	1320015,05	Картометрический метод	2,50	-
233	354003,88	1320018,33	Картометрический метод	2,50	-
234	354001,54	1319990,29	Картометрический метод	2,50	-
235	353951,97	1319993,93	Картометрический метод	2,50	-
236	353954,18	1320027,73	Картометрический метод	2,50	-
237	353921,02	1320031,61	Картометрический метод	2,50	-
238	353915,28	1320031,77	Картометрический метод	2,50	-
239	353911,14	1320031,91	Картометрический метод	2,50	-
240	353902,33	1320023,82	Картометрический метод	2,50	-
241	353897,69	1320017,28	Картометрический метод	2,50	-
242	353891,64	1320002,48	Картометрический метод	2,50	-
243	353890,6	1319998,61	Картометрический метод	2,50	-
244	353887,61	1319948,87	Картометрический метод	2,50	-
245	353884,9	1319911,1	Картометрический метод	2,50	-
246	353884,61	1319906,81	Картометрический метод	2,50	-
247	353914,14	1319899,31	Картометрический метод	2,50	-
248	353913,96	1319893,53	Картометрический метод	2,50	-
249	353929,18	1319892,31	Картометрический метод	2,50	-
250	353929,01	1319888,33	Картометрический метод	2,50	-
251	353964,47	1319885,54	Картометрический метод	2,50	-
252	353964,24	1319882,55	Картометрический метод	2,50	-
253	353974,8	1319881,64	Картометрический метод	2,50	-
254	353975,01	1319884,63	Картометрический метод	2,50	-
255	353998,59	1319882,59	Картометрический метод	2,50	-
256	353999,04	1319886,54	Картометрический метод	2,50	-
257	354028,21	1319884,19	Картометрический метод	2,50	-
258	354028,56	1319886,45	Картометрический метод	2,50	-
259	354048,2	1319887,65	Картометрический метод	2,50	-
226	354054,69	1319888,21	Картометрический метод	2,50	-
ЗУ1(16)					
260	354314,64	1319848,87	Картометрический метод	2,50	-
261	354320,8	1319888,3	Картометрический метод	2,50	-
262	354251,91	1319894,08	Картометрический метод	2,50	-
263	354249,63	1319866,63	Картометрический метод	2,50	-
264	354248,44	1319846,46	Картометрический метод	2,50	-

Сведения о местоположении границ объекта					
265	354257,44	1319846,47	Картометрический метод	2,50	-
266	354257,43	1319841,17	Картометрический метод	2,50	-
267	354293,32	1319840,9	Картометрический метод	2,50	-
268	354293,64	1319849,31	Картометрический метод	2,50	-
260	354314,64	1319848,87	Картометрический метод	2,50	-
ЗУ1(17)					
269	354842,8	1320509,9	Картометрический метод	2,50	-
270	354850,78	1320577,84	Картометрический метод	2,50	-
271	354851,75	1320621,12	Картометрический метод	2,50	-
272	354834,39	1320619,94	Картометрический метод	2,50	-
273	354799,21	1320623,46	Картометрический метод	2,50	-
274	354797,52	1320602,93	Картометрический метод	2,50	-
275	354804,55	1320602,35	Картометрический метод	2,50	-
276	354803,56	1320589,08	Картометрический метод	2,50	-
277	354796,43	1320589,67	Картометрический метод	2,50	-
278	354792,55	1320542,47	Картометрический метод	2,50	-
279	354790,21	1320514,66	Картометрический метод	2,50	-
280	354817,65	1320512,17	Картометрический метод	2,50	-
269	354842,8	1320509,9	Картометрический метод	2,50	-
ЗУ1(18)					
281	354273,91	1321329,73	Картометрический метод	2,50	-
282	354247,44	1321490,9	Картометрический метод	2,50	-
283	354222,96	1321487,04	Картометрический метод	2,50	-
284	354213,21	1321485,5	Картометрический метод	2,50	-
285	354220,64	1321440,79	Картометрический метод	2,50	-
286	354218,67	1321440,47	Картометрический метод	2,50	-
287	354220,25	1321430,8	Картометрический метод	2,50	-
288	354217,39	1321430,33	Картометрический метод	2,50	-
289	354218,05	1321426,28	Картометрический метод	2,50	-
290	354199,24	1321422,98	Картометрический метод	2,50	-
291	354207,26	1321376,87	Картометрический метод	2,50	-
292	354239,03	1321381,63	Картометрический метод	2,50	-
293	354242,99	1321381,06	Картометрический метод	2,50	-
294	354251,07	1321326,26	Картометрический метод	2,50	-
295	354259,07	1321326,92	Картометрический метод	2,50	-
281	354273,91	1321329,73	Картометрический метод	2,50	-
ЗУ1(19)					
296	352279,07	1321587,65	Картометрический метод	2,50	-
297	352348,11	1321679,62	Картометрический метод	2,50	-
298	352272,13	1321736,65	Картометрический метод	2,50	-
299	352266,77	1321740,68	Картометрический метод	2,50	-
300	352270,77	1321746,17	Картометрический метод	2,50	-
301	352260,17	1321754,45	Картометрический метод	2,50	-
302	352243,18	1321743,96	Картометрический метод	2,50	-
303	352251,96	1321738,29	Картометрический метод	2,50	-
304	352180,44	1321614,8	Картометрический метод	2,50	-
305	352185,39	1321611,98	Картометрический метод	2,50	-
306	352204,02	1321643,98	Картометрический метод	2,50	-
296	352279,07	1321587,65	Картометрический метод	2,50	-
ЗУ1(20)					
307	353661,33	1320690,36	Картометрический метод	2,50	-
308	353662,99	1320706,1	Картометрический метод	2,50	-

Сведения о местоположении границ объекта					
309	353664,91	1320712,5	Картометрический метод	2,50	-
310	353673,32	1320720,76	Картометрический метод	2,50	-
311	353679,71	1320751,4	Картометрический метод	2,50	-
312	353671,82	1320762,7	Картометрический метод	2,50	-
313	353666,82	1320777,13	Картометрический метод	2,50	-
314	353658,79	1320777,68	Картометрический метод	2,50	-
315	353641,56	1320759,53	Картометрический метод	2,50	-
316	353630,07	1320732,74	Картометрический метод	2,50	-
317	353623,67	1320722,49	Картометрический метод	2,50	-
318	353643,1	1320703,33	Картометрический метод	2,50	-
319	353642,2	1320691,66	Картометрический метод	2,50	-
307	353661,33	1320690,36	Картометрический метод	2,50	-
ЗУ1(21)					
320	352725,35	1320699,69	Картометрический метод	2,50	-
321	352704,52	1320715,66	Картометрический метод	2,50	-
322	352726,25	1320747,39	Картометрический метод	2,50	-
323	352726,85	1320747,39	Картометрический метод	2,50	-
324	352737,04	1320763,14	Картометрический метод	2,50	-
325	352731,4	1320767,24	Картометрический метод	2,50	-
326	352718,69	1320776,49	Картометрический метод	2,50	-
327	352684,51	1320803,05	Картометрический метод	2,50	-
328	352665,12	1320817,62	Картометрический метод	2,50	-
329	352652,33	1320827,23	Картометрический метод	2,50	-
330	352643,25	1320833,91	Картометрический метод	2,50	-
331	352640,23	1320836,13	Картометрический метод	2,50	-
332	352606,53	1320859,1	Картометрический метод	2,50	-
333	352580,1	1320878,2	Картометрический метод	2,50	-
334	352541,09	1320824,5	Картометрический метод	2,50	-
335	352538,25	1320826,58	Картометрический метод	2,50	-
336	352530,85	1320842,08	Картометрический метод	2,50	-
337	352528,4	1320855,89	Картометрический метод	2,50	-
338	352509,08	1320872,06	Картометрический метод	2,50	-
339	352452,47	1320804,42	Картометрический метод	2,50	-
340	352431,59	1320820,16	Картометрический метод	2,50	-
341	352426,35	1320813,24	Картометрический метод	2,50	-
342	352419,25	1320817,73	Картометрический метод	2,50	-
343	352410,97	1320822,96	Картометрический метод	2,50	-
344	352402,69	1320828,18	Картометрический метод	2,50	-
345	352402,95	1320828,61	Картометрический метод	2,50	-
346	352398,14	1320831,69	Картометрический метод	2,50	-
347	352399,19	1320833,4	Картометрический метод	2,50	-
348	352395,12	1320835,92	Картометрический метод	2,50	-
349	352386,46	1320823,25	Картометрический метод	2,50	-
350	352381,2	1320814,22	Картометрический метод	2,50	-
351	352367,22	1320808,83	Картометрический метод	2,50	-
352	352346,02	1320774,63	Картометрический метод	2,50	-
353	352362,33	1320773,47	Картометрический метод	2,50	-
354	352359,98	1320756,04	Картометрический метод	2,50	-
355	352358,76	1320742,33	Картометрический метод	2,50	-
356	352370,71	1320732,17	Картометрический метод	2,50	-
357	352425,13	1320708,34	Картометрический метод	2,50	-

Сведения о местоположении границ объекта					
358	352427,46	1320707,18	Картометрический метод	2,50	-
359	352445,9	1320703,63	Картометрический метод	2,50	-
360	352557,93	1320685,05	Картометрический метод	2,50	-
361	352629,48	1320668,68	Картометрический метод	2,50	-
362	352648,9	1320694,88	Картометрический метод	2,50	-
363	352680,04	1320673,26	Картометрический метод	2,50	-
364	352697,29	1320661,29	Картометрический метод	2,50	-
365	352707,38	1320676,79	Картометрический метод	2,50	-
366	352707,8	1320676,52	Картометрический метод	2,50	-
367	352719,72	1320693,32	Картометрический метод	2,50	-
368	352715,44	1320696,28	Картометрический метод	2,50	-
369	352718,37	1320700,51	Картометрический метод	2,50	-
370	352723,47	1320696,98	Картометрический метод	2,50	-
320	352725,35	1320699,69	Картометрический метод	2,50	-
ЗУ1(22)					
371	352854,9	1320342,62	Картометрический метод	2,50	-
372	352854,61	1320361,64	Картометрический метод	2,50	-
373	352861,68	1320362,55	Картометрический метод	2,50	-
374	352900,51	1320361,5	Картометрический метод	2,50	-
375	352908,31	1320380,03	Картометрический метод	2,50	-
376	352917,09	1320400,73	Картометрический метод	2,50	-
377	352929,7	1320429,68	Картометрический метод	2,50	-
378	352935,08	1320443,14	Картометрический метод	2,50	-
379	352936,35	1320443,18	Картометрический метод	2,50	-
380	352938,89	1320445,87	Картометрический метод	2,50	-
381	352939,54	1320445,25	Картометрический метод	2,50	-
382	352947,41	1320453,57	Картометрический метод	2,50	-
383	352945,93	1320454,92	Картометрический метод	2,50	-
384	352945,3	1320458,87	Картометрический метод	2,50	-
385	352934,27	1320486,55	Картометрический метод	2,50	-
386	352856,59	1320497,87	Картометрический метод	2,50	-
387	352852,2	1320538,64	Картометрический метод	2,50	-
388	352795,34	1320540,73	Картометрический метод	2,50	-
389	352791,7	1320526,9	Картометрический метод	2,50	-
390	352786,77	1320512,63	Картометрический метод	2,50	-
391	352784,41	1320513,44	Картометрический метод	2,50	-
392	352776,65	1320468,91	Картометрический метод	2,50	-
393	352768,86	1320465,99	Картометрический метод	2,50	-
394	352762,99	1320432,7	Картометрический метод	2,50	-
395	352758,77	1320410,04	Картометрический метод	2,50	-
396	352756,57	1320398,24	Картометрический метод	2,50	-
397	352748,77	1320349,83	Картометрический метод	2,50	-
398	352781,02	1320347,84	Картометрический метод	2,50	-
399	352781,22	1320347,78	Картометрический метод	2,50	-
400	352784,07	1320348,13	Картометрический метод	2,50	-
401	352818,83	1320346,15	Картометрический метод	2,50	-
371	352854,9	1320342,62	Картометрический метод	2,50	-
ЗУ1(23)					
402	352646,65	1320374,48	Картометрический метод	2,50	-
403	352580,41	1320401,4	Картометрический метод	2,50	-
404	352578,59	1320424,13	Картометрический метод	2,50	-

Сведения о местоположении границ объекта					
405	352326,74	1320497,77	Картометрический метод	2,50	-
406	352326,28	1320497,9	Картометрический метод	2,50	-
407	352328	1320503	Картометрический метод	2,50	-
408	352314	1320508	Картометрический метод	2,50	-
409	352302	1320524	Картометрический метод	2,50	-
410	352285,03	1320529,96	Картометрический метод	2,50	-
411	352265	1320537	Картометрический метод	2,50	-
412	352245	1320546	Картометрический метод	2,50	-
413	352238	1320529	Картометрический метод	2,50	-
414	352232	1320512	Картометрический метод	2,50	-
415	352229	1320490	Картометрический метод	2,50	-
416	352220	1320466	Картометрический метод	2,50	-
417	352276	1320446	Картометрический метод	2,50	-
418	352284	1320437	Картометрический метод	2,50	-
419	352303	1320430	Картометрический метод	2,50	-
420	352302,48	1320427,18	Картометрический метод	2,50	-
421	352287,35	1320381,3	Картометрический метод	2,50	-
422	352283,8	1320370,81	Картометрический метод	2,50	-
423	352393,62	1320335,45	Картометрический метод	2,50	-
424	352481,07	1320303,6	Картометрический метод	2,50	-
425	352486,2	1320305,98	Картометрический метод	2,50	-
426	352489,5	1320315,19	Картометрический метод	2,50	-
427	352492,79	1320315,29	Картометрический метод	2,50	-
428	352489,02	1320304,98	Картометрический метод	2,50	-
429	352491,41	1320299,82	Картометрический метод	2,50	-
430	352519,59	1320289,54	Картометрический метод	2,50	-
431	352568,67	1320268,64	Картометрический метод	2,50	-
432	352574,04	1320270,43	Картометрический метод	2,50	-
433	352577,63	1320277,57	Картометрический метод	2,50	-
434	352580,31	1320276,23	Картометрический метод	2,50	-
435	352576,72	1320269,08	Картометрический метод	2,50	-
436	352578,5	1320263,71	Картометрический метод	2,50	-
437	352585,32	1320260,58	Картометрический метод	2,50	-
438	352585,59	1320261,56	Картометрический метод	2,50	-
439	352592,82	1320288,22	Картометрический метод	2,50	-
440	352597,19	1320286,67	Картометрический метод	2,50	-
441	352633,71	1320326,32	Картометрический метод	2,50	-
442	352635,18	1320340,74	Картометрический метод	2,50	-
402	352646,65	1320374,48	Картометрический метод	2,50	-
ЗУ1(24)					
443	352552,71	1320240,02	Картометрический метод	2,50	-
444	352524,88	1320258,68	Картометрический метод	2,50	-
445	352450,53	1320165,77	Картометрический метод	2,50	-
446	352483,4	1320139,62	Картометрический метод	2,50	-
443	352552,71	1320240,02	Картометрический метод	2,50	-
ЗУ1(25)					
447	352412,39	1320565	Картометрический метод	2,50	-
448	352426,73	1320640,02	Картометрический метод	2,50	-
449	352378,04	1320650,85	Картометрический метод	2,50	-
450	352352,37	1320656,45	Картометрический метод	2,50	-
451	352351,99	1320656,53	Картометрический метод	2,50	-

Сведения о местоположении границ объекта					
452	352337	1320589,63	Картометрический метод	2,50	-
453	352338,78	1320587,78	Картометрический метод	2,50	-
454	352349,93	1320584,14	Картометрический метод	2,50	-
455	352389,67	1320572,1	Картометрический метод	2,50	-
447	352412,39	1320565	Картометрический метод	2,50	-
ЗУ1(26)					
456	351896,2	1321179,66	Картометрический метод	2,50	-
457	351928,83	1321197,9	Картометрический метод	2,50	-
458	351933,28	1321200,64	Картометрический метод	2,50	-
459	351944	1321206,95	Картометрический метод	2,50	-
460	351899,47	1321284,62	Картометрический метод	2,50	-
461	351892,97	1321296,77	Картометрический метод	2,50	-
462	351891,36	1321302,41	Картометрический метод	2,50	-
463	351889,06	1321317,95	Картометрический метод	2,50	-
464	351885,48	1321349,81	Картометрический метод	2,50	-
465	351873,27	1321346,39	Картометрический метод	2,50	-
466	351854,26	1321337,67	Картометрический метод	2,50	-
467	351868,11	1321296,25	Картометрический метод	2,50	-
468	351867,44	1321288,3	Картометрический метод	2,50	-
469	351866,42	1321285,68	Картометрический метод	2,50	-
470	351848,52	1321259,5	Картометрический метод	2,50	-
471	351841,75	1321244,67	Картометрический метод	2,50	-
472	351839,34	1321235,32	Картометрический метод	2,50	-
473	351837,14	1321230,85	Картометрический метод	2,50	-
474	351837,01	1321228,38	Картометрический метод	2,50	-
475	351849,21	1321209,78	Картометрический метод	2,50	-
476	351874,31	1321167,82	Картометрический метод	2,50	-
456	351896,2	1321179,66	Картометрический метод	2,50	-
ЗУ1(27)					
477	352170,55	1320849,39	Картометрический метод	2,50	-
478	352044,62	1320944,62	Картометрический метод	2,50	-
479	352014,16	1320967,73	Картометрический метод	2,50	-
480	351944,4	1320878,47	Картометрический метод	2,50	-
481	351932,39	1320863,1	Картометрический метод	2,50	-
482	352074,21	1320752,26	Картометрический метод	2,50	-
483	352088,57	1320772,36	Картометрический метод	2,50	-
484	352103,92	1320782,19	Картометрический метод	2,50	-
485	352121,36	1320787,01	Картометрический метод	2,50	-
486	352125,59	1320789,77	Картометрический метод	2,50	-
487	352149,47	1320818,72	Картометрический метод	2,50	-
488	352154,54	1320825,58	Картометрический метод	2,50	-
489	352167,67	1320841,84	Картометрический метод	2,50	-
490	352168,73	1320847	Картометрический метод	2,50	-
477	352170,55	1320849,39	Картометрический метод	2,50	-
ЗУ1(28)					
491	352147,25	1320988,15	Картометрический метод	2,50	-
492	352161,95	1321007,12	Картометрический метод	2,50	-
493	352142,99	1321021,83	Картометрический метод	2,50	-
494	352122,16	1320994,96	Картометрический метод	2,50	-
495	352141,12	1320980,25	Картометрический метод	2,50	-
491	352147,25	1320988,15	Картометрический метод	2,50	-
ЗУ1(29)					

Сведения о местоположении границ объекта					
496	352146,32	1320891,25	Картометрический метод	2,50	-
497	352150,04	1320892,42	Картометрический метод	2,50	-
498	352171,41	1320919,35	Картометрический метод	2,50	-
499	352213,4	1320973,69	Картометрический метод	2,50	-
500	352183,7	1320997,71	Картометрический метод	2,50	-
501	352154,46	1320960,49	Картометрический метод	2,50	-
502	352148,15	1320964,3	Картометрический метод	2,50	-
503	352114,83	1320990,13	Картометрический метод	2,50	-
504	352098,16	1321001,79	Картометрический метод	2,50	-
505	352094,13	1321001,69	Картометрический метод	2,50	-
506	352062,96	1320957,33	Картометрический метод	2,50	-
507	352113,71	1320916,98	Картометрический метод	2,50	-
508	352116,98	1320914,58	Картометрический метод	2,50	-
496	352146,32	1320891,25	Картометрический метод	2,50	-
ЗУ1(30)					
509	352795,77	1318329,41	Картометрический метод	2,50	-
510	352812,98	1318356,38	Картометрический метод	2,50	-
511	352808,64	1318359,16	Картометрический метод	2,50	-
512	352816,87	1318371,81	Картометрический метод	2,50	-
513	352834,51	1318398,93	Картометрический метод	2,50	-
514	352793,53	1318423,82	Картометрический метод	2,50	-
515	352749	1318450,38	Картометрический метод	2,50	-
516	352719,86	1318467,76	Картометрический метод	2,50	-
517	352719,24	1318466,73	Картометрический метод	2,50	-
518	352703,06	1318439,69	Картометрический метод	2,50	-
519	352688,92	1318416,41	Картометрический метод	2,50	-
520	352709,48	1318404,02	Картометрический метод	2,50	-
521	352717,09	1318399,44	Картометрический метод	2,50	-
522	352706,76	1318382,95	Картометрический метод	2,50	-
523	352777,01	1318340,81	Картометрический метод	2,50	-
509	352795,77	1318329,41	Картометрический метод	2,50	-
ЗУ1(31)					
524	352737,37	1318479,88	Картометрический метод	2,50	-
525	352755,94	1318510,79	Картометрический метод	2,50	-
526	352765,98	1318526,76	Картометрический метод	2,50	-
527	352713,08	1318562,2	Картометрический метод	2,50	-
528	352704	1318568,2	Картометрический метод	2,50	-
529	352702,06	1318566,2	Картометрический метод	2,50	-
530	352673,3	1318520,37	Картометрический метод	2,50	-
524	352737,37	1318479,88	Картометрический метод	2,50	-
ЗУ1(32)					
531	352608,5	1318442,14	Картометрический метод	2,50	-
532	352629,04	1318475,29	Картометрический метод	2,50	-
533	352647,81	1318506,01	Картометрический метод	2,50	-
534	352616,23	1318525,3	Картометрический метод	2,50	-
535	352599,03	1318497,14	Картометрический метод	2,50	-
536	352590,28	1318502,48	Картометрический метод	2,50	-
537	352568,39	1318466,64	Картометрический метод	2,50	-
531	352608,5	1318442,14	Картометрический метод	2,50	-
ЗУ1(33)					
538	352147,45	1319131,72	Картометрический метод	2,50	-
539	352156,24	1319145,8	Картометрический метод	2,50	-

Сведения о местоположении границ объекта					
540	352173,74	1319173,78	Картометрический метод	2,50	-
541	352124,57	1319204,54	Картометрический метод	2,50	-
542	352112,26	1319212,24	Картометрический метод	2,50	-
543	352089,71	1319173,31	Картометрический метод	2,50	-
544	352128,61	1319150,05	Картометрический метод	2,50	-
545	352129,72	1319141,56	Картометрический метод	2,50	-
538	352147,45	1319131,72	Картометрический метод	2,50	-
ЗУ1(34)					
546	351841,58	1319154,15	Картометрический метод	2,50	-
547	351849,17	1319166,99	Картометрический метод	2,50	-
548	351858,54	1319182,85	Картометрический метод	2,50	-
549	351871,41	1319202,49	Картометрический метод	2,50	-
550	351873,03	1319220,62	Картометрический метод	2,50	-
551	351870,54	1319228,05	Картометрический метод	2,50	-
552	351868,68	1319238,32	Картометрический метод	2,50	-
553	351867,29	1319243,22	Картометрический метод	2,50	-
554	351867,28	1319243,9	Картометрический метод	2,50	-
555	351856,73	1319246,73	Картометрический метод	2,50	-
556	351850,26	1319247,48	Картометрический метод	2,50	-
557	351849,86	1319243,49	Картометрический метод	2,50	-
558	351841,47	1319244,83	Картометрический метод	2,50	-
559	351841,82	1319248,5	Картометрический метод	2,50	-
560	351839,35	1319249,16	Картометрический метод	2,50	-
561	351812,81	1319252,94	Картометрический метод	2,50	-
562	351807	1319253,96	Картометрический метод	2,50	-
563	351805,74	1319246,77	Картометрический метод	2,50	-
564	351799,53	1319247,85	Картометрический метод	2,50	-
565	351800,79	1319255,04	Картометрический метод	2,50	-
566	351783,1	1319258,46	Картометрический метод	2,50	-
567	351779,01	1319255,82	Картометрический метод	2,50	-
568	351762,07	1319215,9	Картометрический метод	2,50	-
569	351764,34	1319211,36	Картометрический метод	2,50	-
570	351788,42	1319190,62	Картометрический метод	2,50	-
546	351841,58	1319154,15	Картометрический метод	2,50	-
ЗУ1(35)					
571	352149,07	1320491,19	Картометрический метод	2,50	-
572	352146	1320496	Картометрический метод	2,50	-
573	352126	1320501	Картометрический метод	2,50	-
574	352133	1320529	Картометрический метод	2,50	-
575	352059	1320551	Картометрический метод	2,50	-
576	352050,86	1320553,42	Картометрический метод	2,50	-
577	352085,4	1320590,65	Картометрический метод	2,50	-
578	352138,09	1320643,72	Картометрический метод	2,50	-
579	351889,04	1320821,27	Картометрический метод	2,50	-
580	351824,49	1320734,61	Картометрический метод	2,50	-
581	351790,5	1320756,93	Картометрический метод	2,50	-
582	351770,3	1320770,18	Картометрический метод	2,50	-
583	351757,25	1320776,82	Картометрический метод	2,50	-
584	351754,19	1320768,77	Картометрический метод	2,50	-
585	351711,43	1320780,24	Картометрический метод	2,50	-
586	351549,44	1320853,05	Картометрический метод	2,50	-

Сведения о местоположении границ объекта					
587	351530,53	1320866,76	Картометрический метод	2,50	-
588	351510,04	1320892,06	Картометрический метод	2,50	-
589	351503,19	1320865,44	Картометрический метод	2,50	-
590	351487,12	1320900,04	Картометрический метод	2,50	-
591	351391,03	1321025,11	Картометрический метод	2,50	-
592	351365,23	1321050,09	Картометрический метод	2,50	-
593	351314,31	1321057,19	Картометрический метод	2,50	-
594	351267,16	1321039,21	Картометрический метод	2,50	-
595	351212,05	1321020,01	Картометрический метод	2,50	-
596	351121,21	1321013,06	Картометрический метод	2,50	-
597	351083,07	1321037,19	Картометрический метод	2,50	-
598	351034,02	1321076,21	Картометрический метод	2,50	-
599	351017,15	1321101,48	Картометрический метод	2,50	-
600	350989,65	1321085,46	Картометрический метод	2,50	-
601	350965,87	1321023,41	Картометрический метод	2,50	-
602	350954,86	1320970,12	Картометрический метод	2,50	-
603	350912,32	1320963,34	Картометрический метод	2,50	-
604	350773,14	1320979,07	Картометрический метод	2,50	-
605	350676,16	1321036,18	Картометрический метод	2,50	-
606	350642,36	1321017,16	Картометрический метод	2,50	-
607	350564,02	1321009,08	Картометрический метод	2,50	-
608	350554,34	1321022,17	Картометрический метод	2,50	-
609	350468,74	1321009,24	Картометрический метод	2,50	-
610	350410,65	1320849,32	Картометрический метод	2,50	-
611	350348,45	1320794,23	Картометрический метод	2,50	-
612	350299,16	1320776,09	Картометрический метод	2,50	-
613	350236,02	1320763,13	Картометрический метод	2,50	-
614	350233,12	1320719,04	Картометрический метод	2,50	-
615	350233,02	1320686,72	Картометрический метод	2,50	-
616	350285,28	1320688,94	Картометрический метод	2,50	-
617	350329	1320701,98	Картометрический метод	2,50	-
618	350397,44	1320746,55	Картометрический метод	2,50	-
619	350482,29	1320792,79	Картометрический метод	2,50	-
620	350560,08	1320838,67	Картометрический метод	2,50	-
621	350645,01	1320840,01	Картометрический метод	2,50	-
622	350967,95	1320821,76	Картометрический метод	2,50	-
623	351107,84	1320732,81	Картометрический метод	2,50	-
624	351152,74	1320710,85	Картометрический метод	2,50	-
625	351174,93	1320681,56	Картометрический метод	2,50	-
626	351265,15	1320679,11	Картометрический метод	2,50	-
627	351309,83	1320661,87	Картометрический метод	2,50	-
628	351358,94	1320626,95	Картометрический метод	2,50	-
629	351467	1320529,02	Картометрический метод	2,50	-
630	351504,06	1320514,66	Картометрический метод	2,50	-
631	351557,94	1320505,14	Картометрический метод	2,50	-
632	351604,34	1320474,65	Картометрический метод	2,50	-
633	351649,96	1320447,26	Картометрический метод	2,50	-
634	351699,72	1320382,54	Картометрический метод	2,50	-
635	351710,78	1320356,68	Картометрический метод	2,50	-
636	351712,45	1320346,78	Картометрический метод	2,50	-
637	351745,94	1320324,9	Картометрический метод	2,50	-

Сведения о местоположении границ объекта					
638	351783,88	1320323,2	Картометрический метод	2,50	-
639	351803,47	1320306,51	Картометрический метод	2,50	-
640	351857,07	1320365,9	Картометрический метод	2,50	-
641	351965,28	1320477,07	Картометрический метод	2,50	-
642	351974,06	1320470,63	Картометрический метод	2,50	-
643	351982,96	1320464,11	Картометрический метод	2,50	-
644	351987,27	1320453,61	Картометрический метод	2,50	-
645	352101,21	1320426,74	Картометрический метод	2,50	-
646	352129,22	1320417,62	Картометрический метод	2,50	-
647	352130,2	1320421,24	Картометрический метод	2,50	-
571	352149,07	1320491,19	Картометрический метод	2,50	-
648	351944,27	1320621,68	Картометрический метод	2,50	-
649	351991,5	1320686,25	Картометрический метод	2,50	-
650	351910,79	1320745,29	Картометрический метод	2,50	-
651	351863,56	1320680,72	Картометрический метод	2,50	-
648	351944,27	1320621,68	Картометрический метод	2,50	-
ЗУ1(36)					
652	352317,32	1321195,11	Картометрический метод	2,50	-
653	352346,66	1321234,05	Картометрический метод	2,50	-
654	352351,64	1321240,65	Картометрический метод	2,50	-
655	352378,24	1321282,01	Картометрический метод	2,50	-
656	352427,92	1321345,56	Картометрический метод	2,50	-
657	352439,74	1321360,25	Картометрический метод	2,50	-
658	352421,61	1321378,37	Картометрический метод	2,50	-
659	352314,02	1321464,78	Картометрический метод	2,50	-
660	352305,21	1321471,85	Картометрический метод	2,50	-
661	352296,18	1321473,86	Картометрический метод	2,50	-
662	352232,82	1321388,49	Картометрический метод	2,50	-
663	352228,81	1321391,47	Картометрический метод	2,50	-
664	352173,98	1321317,6	Картометрический метод	2,50	-
665	352244,23	1321138,91	Картометрический метод	2,50	-
666	352263,01	1321123,25	Картометрический метод	2,50	-
667	352273,12	1321135,02	Картометрический метод	2,50	-
652	352317,32	1321195,11	Картометрический метод	2,50	-
ЗУ1(37)					
668	350267,06	1315931,97	Картометрический метод	2,50	-
669	350281,26	1315963,96	Картометрический метод	2,50	-
670	350262,98	1315972,08	Картометрический метод	2,50	-
671	350248,78	1315940,09	Картометрический метод	2,50	-
668	350267,06	1315931,97	Картометрический метод	2,50	-
ЗУ1(38)					
672	350340,79	1315837,16	Картометрический метод	2,50	-
673	350367,32	1315890,02	Картометрический метод	2,50	-
674	350381,9	1315918,99	Картометрический метод	2,50	-
675	350369,96	1315925,03	Картометрический метод	2,50	-
676	350370,39	1315926,04	Картометрический метод	2,50	-
677	350345,82	1315938,31	Картометрический метод	2,50	-
678	350307,35	1315958,04	Картометрический метод	2,50	-
679	350291,76	1315925,73	Картометрический метод	2,50	-
680	350285,27	1315912,59	Картометрический метод	2,50	-
681	350271,74	1315884,98	Картометрический метод	2,50	-

Сведения о местоположении границ объекта					
682	350318,2	1315864,75	Картометрический метод	2,50	-
683	350328,13	1315859,78	Картометрический метод	2,50	-
684	350321,55	1315845,54	Картометрический метод	2,50	-
672	350340,79	1315837,16	Картометрический метод	2,50	-
ЗУ1(39)					
685	350082,41	1315778,96	Картометрический метод	2,50	-
686	350096,19	1315810,76	Картометрический метод	2,50	-
687	350091,12	1315824,1	Картометрический метод	2,50	-
688	350027,81	1315850,77	Картометрический метод	2,50	-
689	350020,34	1315853,91	Картометрический метод	2,50	-
690	350008,1	1315848,36	Картометрический метод	2,50	-
691	350015,54	1315721,67	Картометрический метод	2,50	-
692	350050,76	1315717,02	Картометрический метод	2,50	-
693	350080,28	1315773,34	Картометрический метод	2,50	-
685	350082,41	1315778,96	Картометрический метод	2,50	-
ЗУ1(40)					
694	349970,03	1315850,59	Картометрический метод	2,50	-
695	349980,93	1315958,01	Картометрический метод	2,50	-
696	349880,59	1315957,65	Картометрический метод	2,50	-
697	349877,08	1315957,64	Картометрический метод	2,50	-
698	349870,96	1315851,68	Картометрический метод	2,50	-
699	349880,14	1315851,58	Картометрический метод	2,50	-
694	349970,03	1315850,59	Картометрический метод	2,50	-
ЗУ1(41)					
700	350271,89	1315976,08	Картометрический метод	2,50	-
701	350287,36	1316008,98	Картометрический метод	2,50	-
702	350261,71	1316021,05	Картометрический метод	2,50	-
703	350246,24	1315988,15	Картометрический метод	2,50	-
700	350271,89	1315976,08	Картометрический метод	2,50	-
ЗУ1(42)					
704	350113,38	1315083,72	Картометрический метод	2,50	-
705	350161,37	1315181,59	Картометрический метод	2,50	-
706	350100,32	1315211,53	Картометрический метод	2,50	-
707	350052,33	1315113,66	Картометрический метод	2,50	-
708	350078,55	1315100,8	Картометрический метод	2,50	-
704	350113,38	1315083,72	Картометрический метод	2,50	-

3. Сведения о характерных точках части (частей) границы объекта

Обозначение характерных точек части границы	Координаты, м		Метод определения координат характерной точки	Средняя квадратическая погрешность положения характерной точки (Mt), м	Описание обозначения точки на местности (при наличии)
	X	Y			
1	2	3	4	5	6
Часть № -					
-	-	-	-	-	-

Раздел 4

План границ объекта



Используемые условные знаки и обозначения:

Масштаб 1:25000

● 1 - характерная точка контура, сведения о которой позволяют однозначно определить её на местности

- вновь образованная часть контура, сведения о которой достаточны для определения её местоположения

ОПИСАНИЕ МЕСТОПОЛОЖЕНИЯ ГРАНИЦ

3.1 Производственная зона

(наименование объекта местоположение границ, которого описано (далее - объект)

Раздел 1

Сведения об объекте		
№ п/п	Характеристики объекта	Описание характеристик
1	2	3
1	Местоположение объекта	*Российская Федерация, Рязанская область, р-н Скопинский, г Скопин*
2	Площадь объекта ± величина погрешности определения площади (Р ± Дельта Р)	*123100кв.м. ± 159кв.м.*
3	Иные характеристики объекта	*Номер зоны:* -

Раздел 2

Сведения о местоположении границ объекта					
1. Система координат *МСК-62*					
2. Сведения о характерных точках границ объекта					
Обозначение характерных точек границ	Координаты, м		Метод определения координат характерной точки	Средняя квадратическая погрешность положения характерной точки (Mt), м	Описание обозначения точки на местности (при наличии)
	X	Y			
1	2	3	4	5	6
ЗУ1(1)					
1	*350404,02*	*1319228,18*	*Картометрический метод*	*2,50*	-
2	*350401,85*	*1319251,44*	*Картометрический метод*	*2,50*	-
3	*350397,85*	*1319252,54*	*Картометрический метод*	*2,50*	-
4	*350349,74*	*1319249,08*	*Картометрический метод*	*2,50*	-
5	*350351,39*	*1319224,25*	*Картометрический метод*	*2,50*	-
1	*350404,02*	*1319228,18*	*Картометрический метод*	*2,50*	-
ЗУ1(2)					
6	*350042,3*	*1315987,37*	*Картометрический метод*	*2,50*	-
7	*350042,3*	*1315988,85*	*Картометрический метод*	*2,50*	-
8	*349960,19*	*1315987,56*	*Картометрический метод*	*2,50*	-
9	*349958,79*	*1315987,54*	*Картометрический метод*	*2,50*	-
10	*349921,16*	*1315987,82*	*Картометрический метод*	*2,50*	-
11	*349920,73*	*1315987,82*	*Картометрический метод*	*2,50*	-
12	*349920,73*	*1315988,56*	*Картометрический метод*	*2,50*	-
13	*349920,76*	*1315994,74*	*Картометрический метод*	*2,50*	-
14	*349920,77*	*1315996,42*	*Картометрический метод*	*2,50*	-
15	*349896,48*	*1315996,51*	*Картометрический метод*	*2,50*	-
16	*349881,06*	*1315992,36*	*Картометрический метод*	*2,50*	-
17	*349892,32*	*1315986,91*	*Картометрический метод*	*2,50*	-
18	*349921,87*	*1315982,64*	*Картометрический метод*	*2,50*	-
19	*349923,29*	*1315982,7*	*Картометрический метод*	*2,50*	-
20	*349930,59*	*1315982,98*	*Картометрический метод*	*2,50*	-
6	*350042,3*	*1315987,37*	*Картометрический метод*	*2,50*	-
ЗУ1(3)					
21	*343388,26*	*1324354,96*	*Картометрический метод*	*2,50*	-
22	*343530,13*	*1324437,52*	*Картометрический метод*	*2,50*	-
23	*343460,18*	*1324570,63*	*Картометрический метод*	*2,50*	-
24	*343607,03*	*1324639,81*	*Картометрический метод*	*2,50*	-
25	*343523,3*	*1324816,86*	*Картометрический метод*	*2,50*	-
26	*343486,91*	*1324802,08*	*Картометрический метод*	*2,50*	-
27	*343315,57*	*1324737,69*	*Картометрический метод*	*2,50*	-
28	*343146,97*	*1324672,94*	*Картометрический метод*	*2,50*	-
29	*343144,48*	*1324471,31*	*Картометрический метод*	*2,50*	-
30	*343344,18*	*1324475,66*	*Картометрический метод*	*2,50*	-
21	*343388,26*	*1324354,96*	*Картометрический метод*	*2,50*	-
ЗУ1(4)					
31	*343734,89*	*1323890,02*	*Картометрический метод*	*2,50*	-
32	*343746,05*	*1323896,34*	*Картометрический метод*	*2,50*	-

Сведения о местоположении границ объекта					
33	343717,69	1323946,64	Картометрический метод	2,50	-
34	343716,33	1323945,82	Картометрический метод	2,50	-
35	343706,8	1323940,11	Картометрический метод	2,50	-
31	343734,89	1323890,02	Картометрический метод	2,50	-
ЗУ1(5)					
36	350129,46	1315965,3	Картометрический метод	2,50	-
37	350125,83	1315983,93	Картометрический метод	2,50	-
38	350143,28	1316024,73	Картометрический метод	2,50	-
39	350112,75	1315973,97	Картометрический метод	2,50	-
36	350129,46	1315965,3	Картометрический метод	2,50	-

3. Сведения о характерных точках части (частей) границы объекта

Обозначение характерных точек части границы	Координаты, м		Метод определения координат характерной точки	Средняя квадратическая погрешность положения характерной точки (Mt), м	Описание обозначения точки на местности (при наличии)
	X	Y			
1	2	3	4	5	6
Часть № -					
-	-	-	-	-	-

Раздел 4

План границ объекта



Используемые условные знаки и обозначения:

Масштаб 1:5000

●1 - характерная точка контура, сведения о которой позволяют однозначно определить её на местности

——— - вновь образованная часть контура, сведения о которой достаточны для определения её местоположения

Раздел 4

План границ объекта



Используемые условные знаки и обозначения:

Масштаб 1:2000

●1 - характерная точка контура, сведения о которой позволяют однозначно определить её на местности

——— - вновь образованная часть контура, сведения о которой достаточны для определения её местоположения

Раздел 4

План границ объекта



Используемые условные знаки и обозначения:

Масштаб 1:5000

●1 - характерная точка контура, сведения о которой позволяют однозначно определить её на местности

——— - вновь образованная часть контура, сведения о которой достаточны для определения её местоположения

ОПИСАНИЕ МЕСТОПОЛОЖЕНИЯ ГРАНИЦ

3.1 Производственная зона

(наименование объекта местоположение границ, которого описано (далее - объект)

Раздел 1

Сведения об объекте		
№ п/п	Характеристики объекта	Описание характеристик
1	2	3
1	Местоположение объекта	*Российская Федерация, Рязанская область, р-н Скопинский, г Скопин*
2	Площадь объекта ± величина погрешности определения площади (Р ± Дельта Р)	*2173739кв.м. ± 1854кв.м.*
3	Иные характеристики объекта	*Номер зоны: -*

Раздел 2

Сведения о местоположении границ объекта					
1. Система координат *МСК-62*					
2. Сведения о характерных точках границ объекта					
Обозначение характерных точек границ	Координаты, м		Метод определения координат характерной точки	Средняя квадратическая погрешность положения характерной точки (Mt), м	Описание обозначения точки на местности (при наличии)
	X	Y			
1	2	3	4	5	6
ЗУ1(1)					
1	*354535,23*	*1320992,02*	*Картометрический метод*	*2,50*	-
2	*354535,06*	*1321014,03*	*Картометрический метод*	*2,50*	-
3	*354495,85*	*1321017,8*	*Картометрический метод*	*2,50*	-
4	*354493,02*	*1320996,81*	*Картометрический метод*	*2,50*	-
1	*354535,23*	*1320992,02*	*Картометрический метод*	*2,50*	-
ЗУ1(2)					
5	*355085,83*	*1321792,61*	*Картометрический метод*	*2,50*	-
6	*355088,32*	*1321799,51*	*Картометрический метод*	*2,50*	-
7	*355149,54*	*1321969,1*	*Картометрический метод*	*2,50*	-
8	*355215,5*	*1321945,66*	*Картометрический метод*	*2,50*	-
9	*355220,55*	*1321943,84*	*Картометрический метод*	*2,50*	-
10	*355220,67*	*1321943,8*	*Картометрический метод*	*2,50*	-
11	*355246,16*	*1322011,05*	*Картометрический метод*	*2,50*	-
12	*355216,36*	*1322098,42*	*Картометрический метод*	*2,50*	-
13	*355368,1*	*1322101,58*	*Картометрический метод*	*2,50*	-
14	*355396,02*	*1322101,8*	*Картометрический метод*	*2,50*	-
15	*355387,79*	*1322140,37*	*Картометрический метод*	*2,50*	-
16	*355362,75*	*1322182,64*	*Картометрический метод*	*2,50*	-
17	*355359,16*	*1322188,7*	*Картометрический метод*	*2,50*	-
18	*355352,4*	*1322218,02*	*Картометрический метод*	*2,50*	-
19	*355292,75*	*1322299,58*	*Картометрический метод*	*2,50*	-
20	*355280,97*	*1322357,63*	*Картометрический метод*	*2,50*	-
21	*355253,95*	*1322401,56*	*Картометрический метод*	*2,50*	-
22	*355246,65*	*1322434,18*	*Картометрический метод*	*2,50*	-
23	*355229,41*	*1322468,61*	*Картометрический метод*	*2,50*	-
24	*355168,64*	*1322540,18*	*Картометрический метод*	*2,50*	-
25	*355037,02*	*1322519,62*	*Картометрический метод*	*2,50*	-
26	*354975,52*	*1322539,49*	*Картометрический метод*	*2,50*	-
27	*354971,72*	*1322540,72*	*Картометрический метод*	*2,50*	-
28	*354948,82*	*1322548,13*	*Картометрический метод*	*2,50*	-
29	*354903,02*	*1322391,12*	*Картометрический метод*	*2,50*	-
30	*354929,53*	*1322383,06*	*Картометрический метод*	*2,50*	-
31	*354969,52*	*1322370,58*	*Картометрический метод*	*2,50*	-
32	*354969,96*	*1322372,12*	*Картометрический метод*	*2,50*	-
33	*355023,54*	*1322356,16*	*Картометрический метод*	*2,50*	-
34	*355004,78*	*1322293,15*	*Картометрический метод*	*2,50*	-
35	*354997,82*	*1322269,76*	*Картометрический метод*	*2,50*	-
36	*355035,14*	*1322255,97*	*Картометрический метод*	*2,50*	-

Сведения о местоположении границ объекта					
37	355019,83	1322203,25	Картометрический метод	2,50	-
38	355008,8	1322206,85	Картометрический метод	2,50	-
39	354981,93	1322215,74	Картометрический метод	2,50	-
40	354961,12	1322152,79	Картометрический метод	2,50	-
41	354892,41	1322174,65	Картометрический метод	2,50	-
42	354840,95	1322191,02	Картометрический метод	2,50	-
43	354835,96	1322192,61	Картометрический метод	2,50	-
44	354794,69	1322070,46	Картометрический метод	2,50	-
45	354738,03	1321900,08	Картометрический метод	2,50	-
46	354693,8	1321769,57	Картометрический метод	2,50	-
47	354699,58	1321767,56	Картометрический метод	2,50	-
48	354829,28	1321722,5	Картометрический метод	2,50	-
49	354823,32	1321706,44	Картометрический метод	2,50	-
50	354815,73	1321686,32	Картометрический метод	2,50	-
51	354879,64	1321662,22	Картометрический метод	2,50	-
52	354892,96	1321657,93	Картометрический метод	2,50	-
53	354893,11	1321656,69	Картометрический метод	2,50	-
54	354898,87	1321655	Картометрический метод	2,50	-
55	354921,27	1321646,97	Картометрический метод	2,50	-
56	355020,52	1321611,68	Картометрический метод	2,50	-
5	355085,83	1321792,61	Картометрический метод	2,50	-
57	354988,16	1322401,42	Картометрический метод	2,50	-
58	355011,31	1322478	Картометрический метод	2,50	-
59	354953,88	1322495,36	Картометрический метод	2,50	-
60	354930,73	1322418,78	Картометрический метод	2,50	-
57	354988,16	1322401,42	Картометрический метод	2,50	-
61	354975,12	1322087,45	Картометрический метод	2,50	-
62	354985,65	1322120,41	Картометрический метод	2,50	-
63	354954,63	1322130,57	Картометрический метод	2,50	-
64	354944,24	1322097,48	Картометрический метод	2,50	-
61	354975,12	1322087,45	Картометрический метод	2,50	-
65	355221,27	1322222,18	Картометрический метод	2,50	-
66	355236,42	1322267,52	Картометрический метод	2,50	-
67	355242,49	1322265,85	Картометрический метод	2,50	-
68	355243,59	1322269,9	Картометрический метод	2,50	-
69	355231,81	1322273,12	Картометрический метод	2,50	-
70	355227,3	1322277,46	Картометрический метод	2,50	-
71	355209,34	1322314,81	Картометрический метод	2,50	-
72	355148,66	1322332,58	Картометрический метод	2,50	-
73	355146,97	1322326,82	Картометрический метод	2,50	-
74	355150,87	1322300,98	Картометрический метод	2,50	-
75	355152,8	1322292,25	Картометрический метод	2,50	-
76	355161,85	1322285,59	Картометрический метод	2,50	-
77	355199,04	1322275,24	Картометрический метод	2,50	-
78	355188,7	1322233,86	Картометрический метод	2,50	-
65	355221,27	1322222,18	Картометрический метод	2,50	-
ЗУ1(3)					
79	354555,81	1322397,28	Картометрический метод	2,50	-
80	354569,49	1322440,12	Картометрический метод	2,50	-

Сведения о местоположении границ объекта					
81	354602,99	1322545	Картометрический метод	2,50	-
82	354617,4	1322590,57	Картометрический метод	2,50	-
83	354619,48	1322597,15	Картометрический метод	2,50	-
84	354653,88	1322705,94	Картометрический метод	2,50	-
85	354627,74	1322716,4	Картометрический метод	2,50	-
86	354576,4	1322748,8	Картометрический метод	2,50	-
87	354543,52	1322758,33	Картометрический метод	2,50	-
88	354528,68	1322734,27	Картометрический метод	2,50	-
89	354519,42	1322723	Картометрический метод	2,50	-
90	354498,47	1322655,72	Картометрический метод	2,50	-
91	354492,44	1322636,92	Картометрический метод	2,50	-
92	354499,62	1322634,61	Картометрический метод	2,50	-
93	354498,02	1322629,62	Картометрический метод	2,50	-
94	354497,1	1322626,76	Картометрический метод	2,50	-
95	354489,91	1322629,06	Картометрический метод	2,50	-
96	354476,42	1322587,04	Картометрический метод	2,50	-
97	354465,42	1322552,07	Картометрический метод	2,50	-
98	354441,15	1322478,47	Картометрический метод	2,50	-
99	354482,77	1322464,45	Картометрический метод	2,50	-
100	354480,51	1322457,02	Картометрический метод	2,50	-
101	354468,56	1322417,75	Картометрический метод	2,50	-
102	354446,26	1322330,62	Картометрический метод	2,50	-
103	354483,23	1322323,77	Картометрический метод	2,50	-
104	354484,4	1322320,44	Картометрический метод	2,50	-
105	354485,32	1322308,55	Картометрический метод	2,50	-
106	354527,61	1322308,09	Картометрический метод	2,50	-
79	354555,81	1322397,28	Картометрический метод	2,50	-
ЗУ1(4)					
107	354917,88	1322515,42	Картометрический метод	2,50	-
108	354954,16	1322638,16	Картометрический метод	2,50	-
109	354959,15	1322672,51	Картометрический метод	2,50	-
110	354963,36	1322684,44	Картометрический метод	2,50	-
111	354969,96	1322683,29	Картометрический метод	2,50	-
112	354977,02	1322699,41	Картометрический метод	2,50	-
113	354978,46	1322701,99	Картометрический метод	2,50	-
114	355002,97	1322731,45	Картометрический метод	2,50	-
115	354996,55	1322734,31	Картометрический метод	2,50	-
116	354902	1322776,51	Картометрический метод	2,50	-
117	354900,6	1322805,53	Картометрический метод	2,50	-
118	354905,17	1322818,02	Картометрический метод	2,50	-
119	354947,06	1322802,7	Картометрический метод	2,50	-
120	354960,81	1322827,5	Картометрический метод	2,50	-
121	354976,07	1322817,96	Картометрический метод	2,50	-
122	354985,98	1322832,51	Картометрический метод	2,50	-
123	354915,16	1322894,3	Картометрический метод	2,50	-
124	354912,9	1322896,27	Картометрический метод	2,50	-
125	354873,65	1322911,19	Картометрический метод	2,50	-
126	354796,56	1322940,46	Картометрический метод	2,50	-
127	354739,77	1322960,14	Картометрический метод	2,50	-
128	354727,98	1322921,34	Картометрический метод	2,50	-
129	354660,47	1322708,52	Картометрический метод	2,50	-

Сведения о местоположении границ объекта					
130	354622,5	1322588,27	Картометрический метод	2,50	-
131	354622,66	1322588,18	Картометрический метод	2,50	-
132	354660,6	1322567,6	Картометрический метод	2,50	-
133	354683,52	1322555,17	Картометрический метод	2,50	-
134	354764,63	1322518,03	Картометрический метод	2,50	-
135	354786,18	1322508,19	Картометрический метод	2,50	-
136	354790,76	1322521,65	Картометрический метод	2,50	-
137	354796,56	1322519,33	Картометрический метод	2,50	-
138	354801,17	1322530,84	Картометрический метод	2,50	-
139	354805,93	1322542,7	Картометрический метод	2,50	-
140	354810,58	1322554,3	Картометрический метод	2,50	-
141	354815,09	1322565,53	Картометрический метод	2,50	-
142	354818,48	1322573,97	Картометрический метод	2,50	-
143	354819,4	1322577,25	Картометрический метод	2,50	-
144	354823,75	1322589,34	Картометрический метод	2,50	-
145	354828,09	1322601,44	Картометрический метод	2,50	-
146	354832,21	1322612,92	Картометрический метод	2,50	-
147	354836,44	1322624,68	Картометрический метод	2,50	-
148	354840,7	1322636,54	Картометрический метод	2,50	-
149	354845,5	1322649,9	Картометрический метод	2,50	-
150	354896,76	1322630,46	Картометрический метод	2,50	-
151	354891,85	1322617,56	Картометрический метод	2,50	-
152	354887,43	1322605,92	Картометрический метод	2,50	-
153	354882,77	1322593,68	Картометрический метод	2,50	-
154	354878,27	1322581,86	Картометрический метод	2,50	-
155	354873,76	1322569,99	Картометрический метод	2,50	-
156	354869,13	1322557,84	Картометрический метод	2,50	-
157	354864,83	1322546,53	Картометрический метод	2,50	-
158	354861,51	1322538,17	Картометрический метод	2,50	-
159	354898,86	1322526,28	Картометрический метод	2,50	-
160	354899,94	1322521,73	Картометрический метод	2,50	-
161	354912,01	1322517,77	Картометрический метод	2,50	-
107	354917,88	1322515,42	Картометрический метод	2,50	-
ЗУ1(5)					
162	354686,35	1321809,92	Картометрический метод	2,50	-
163	354711,94	1321885,44	Картометрический метод	2,50	-
164	354699,28	1321890,48	Картометрический метод	2,50	-
165	354678,33	1321900,28	Картометрический метод	2,50	-
166	354636,54	1321919,83	Картометрический метод	2,50	-
167	354624,23	1321924,54	Картометрический метод	2,50	-
168	354578,05	1321942,2	Картометрический метод	2,50	-
169	354563,77	1321948,52	Картометрический метод	2,50	-
170	354540,09	1321929,55	Картометрический метод	2,50	-
171	354502,03	1321899,06	Картометрический метод	2,50	-
172	354436,45	1321874,32	Картометрический метод	2,50	-
173	354434,33	1321877,95	Картометрический метод	2,50	-
174	354425,44	1321872,75	Картометрический метод	2,50	-
175	354427,09	1321848,25	Картометрический метод	2,50	-
176	354432,24	1321846,71	Картометрический метод	2,50	-
177	354436,41	1321831,96	Картометрический метод	2,50	-
178	354458,38	1321840,38	Картометрический метод	2,50	-

Сведения о местоположении границ объекта					
179	354486,21	1321826,54	Картометрический метод	2,50	-
180	354524,99	1321815,75	Картометрический метод	2,50	-
181	354630,83	1321784,38	Картометрический метод	2,50	-
182	354630,36	1321802,08	Картометрический метод	2,50	-
183	354641,14	1321827,95	Картометрический метод	2,50	-
184	354644,37	1321826,6	Картометрический метод	2,50	-
185	354667,45	1321816,99	Картометрический метод	2,50	-
186	354672,55	1321814,87	Картометрический метод	2,50	-
162	354686,35	1321809,92	Картометрический метод	2,50	-
ЗУ1(6)					
187	354661,08	1322001,82	Картометрический метод	2,50	-
188	354663	1322006,43	Картометрический метод	2,50	-
189	354664,92	1322011,05	Картометрический метод	2,50	-
190	354651,92	1322038,75	Картометрический метод	2,50	-
191	354603,18	1322067,48	Картометрический метод	2,50	-
192	354625,78	1322105,52	Картометрический метод	2,50	-
193	354666,93	1322081	Картометрический метод	2,50	-
194	354669,06	1322085,48	Картометрический метод	2,50	-
195	354670,1	1322090,88	Картометрический метод	2,50	-
196	354677,01	1322112,4	Картометрический метод	2,50	-
197	354675,2	1322114,12	Картометрический метод	2,50	-
198	354639,13	1322131,41	Картометрический метод	2,50	-
199	354580,1	1322165,57	Картометрический метод	2,50	-
200	354503,21	1322116,52	Картометрический метод	2,50	-
201	354496,13	1322110,96	Картометрический метод	2,50	-
202	354473,9	1322135,35	Картометрический метод	2,50	-
203	354451,12	1322114,32	Картометрический метод	2,50	-
204	354414,12	1322080,16	Картометрический метод	2,50	-
205	354429,05	1322062,58	Картометрический метод	2,50	-
206	354423,66	1322057,24	Картометрический метод	2,50	-
207	354441,5	1322039,16	Картометрический метод	2,50	-
208	354554,41	1321968,88	Картометрический метод	2,50	-
209	354590,1	1321953,37	Картометрический метод	2,50	-
210	354608,42	1321983,22	Картометрический метод	2,50	-
211	354609,41	1321985,52	Картометрический метод	2,50	-
212	354614,98	1321994,65	Картометрический метод	2,50	-
213	354631,04	1321984,87	Картометрический метод	2,50	-
214	354643,38	1322005,1	Картометрический метод	2,50	-
215	354657,15	1322002,55	Картометрический метод	2,50	-
187	354661,08	1322001,82	Картометрический метод	2,50	-
ЗУ1(7)					
216	354324,33	1322634,54	Картометрический метод	2,50	-
217	354434,63	1322954,24	Картометрический метод	2,50	-
218	354450,11	1323060,04	Картометрический метод	2,50	-
219	354433,79	1323035,94	Картометрический метод	2,50	-
220	354343,46	1323063,84	Картометрический метод	2,50	-
221	354326,62	1323066,19	Картометрический метод	2,50	-
222	354324,31	1323056,91	Картометрический метод	2,50	-
223	354321,46	1323045,46	Картометрический метод	2,50	-
224	354294,67	1323053,27	Картометрический метод	2,50	-
225	354293,86	1323025,28	Картометрический метод	2,50	-

Сведения о местоположении границ объекта					
226	354262,13	1323026,36	Картометрический метод	2,50	-
227	354256,4	1322985,86	Картометрический метод	2,50	-
228	354208,76	1322989,8	Картометрический метод	2,50	-
229	354209,59	1322999,77	Картометрический метод	2,50	-
230	354192,2	1323015,3	Картометрический метод	2,50	-
231	354187,22	1323015,71	Картометрический метод	2,50	-
232	354187,55	1323019,7	Картометрический метод	2,50	-
233	354156,96	1323020,48	Картометрический метод	2,50	-
234	354157,83	1323039,11	Картометрический метод	2,50	-
235	354159,32	1323038,94	Картометрический метод	2,50	-
236	354174,81	1323037,11	Картометрический метод	2,50	-
237	354211,71	1323032,76	Картометрический метод	2,50	-
238	354221,4	1323030,52	Картометрический метод	2,50	-
239	354226,68	1323071,55	Картометрический метод	2,50	-
240	354228,33	1323084,36	Картометрический метод	2,50	-
241	354162,58	1323098,36	Картометрический метод	2,50	-
242	354144,26	1323019,32	Картометрический метод	2,50	-
243	354140,58	1322981,7	Картометрический метод	2,50	-
244	354137,73	1322923,88	Картометрический метод	2,50	-
245	354138,59	1322890,72	Картометрический метод	2,50	-
246	354139,5	1322879,17	Картометрический метод	2,50	-
247	354141,72	1322851,44	Картометрический метод	2,50	-
248	354131,9	1322850,68	Картометрический метод	2,50	-
249	354122,33	1322849,94	Картометрический метод	2,50	-
250	354083,24	1322846,93	Картометрический метод	2,50	-
251	354071,71	1322846,22	Картометрический метод	2,50	-
252	354057,89	1322845,36	Картометрический метод	2,50	-
253	354039,63	1322844,08	Картометрический метод	2,50	-
254	354037,28	1322843,99	Картометрический метод	2,50	-
255	354015,05	1322843,15	Картометрический метод	2,50	-
256	353997,35	1322839,74	Картометрический метод	2,50	-
257	353980,55	1322839,47	Картометрический метод	2,50	-
258	353966,75	1322839,47	Картометрический метод	2,50	-
259	353958,55	1322839,47	Картометрический метод	2,50	-
260	353958,5	1322879,47	Картометрический метод	2,50	-
261	353915,51	1322880,49	Картометрический метод	2,50	-
262	353890,66	1322797,79	Картометрический метод	2,50	-
263	353923,49	1322795,7	Картометрический метод	2,50	-
264	353916,22	1322762,28	Картометрический метод	2,50	-
265	353921,41	1322714,36	Картометрический метод	2,50	-
266	353940,38	1322697,41	Картометрический метод	2,50	-
267	353942,25	1322694,86	Картометрический метод	2,50	-
268	353972,48	1322653,41	Картометрический метод	2,50	-
269	353976,53	1322635,62	Картометрический метод	2,50	-
270	353978,68	1322627,28	Картометрический метод	2,50	-
271	353982,05	1322627,57	Картометрический метод	2,50	-
272	353989,28	1322620,81	Картометрический метод	2,50	-
273	353996,01	1322595,38	Картометрический метод	2,50	-
274	354009,72	1322597,46	Картометрический метод	2,50	-
275	354018,21	1322588,01	Картометрический метод	2,50	-
276	354023,83	1322585,63	Картометрический метод	2,50	-

Сведения о местоположении границ объекта					
277	354024,09	1322580,16	Картометрический метод	2,50	-
278	354048,79	1322580,21	Картометрический метод	2,50	-
279	354052,71	1322574,64	Картометрический метод	2,50	-
280	354053,93	1322554,25	Картометрический метод	2,50	-
281	354064,11	1322556,52	Картометрический метод	2,50	-
282	354098,04	1322560,31	Картометрический метод	2,50	-
283	354104,11	1322560,99	Картометрический метод	2,50	-
284	354105,03	1322542,42	Картометрический метод	2,50	-
285	354109,34	1322467,23	Картометрический метод	2,50	-
286	354113,91	1322467,46	Картометрический метод	2,50	-
287	354113,79	1322474,76	Картометрический метод	2,50	-
288	354118,39	1322475,64	Картометрический метод	2,50	-
289	354115,44	1322542,42	Картометрический метод	2,50	-
290	354113,89	1322574,32	Картометрический метод	2,50	-
291	354122,79	1322574,85	Картометрический метод	2,50	-
292	354129,48	1322575,22	Картометрический метод	2,50	-
293	354135,18	1322575,55	Картометрический метод	2,50	-
294	354133,37	1322596,17	Картометрический метод	2,50	-
295	354152,04	1322595,77	Картометрический метод	2,50	-
296	354166,5	1322595,46	Картометрический метод	2,50	-
297	354164,47	1322617,27	Картометрический метод	2,50	-
298	354153,2	1322727	Картометрический метод	2,50	-
299	354151,09	1322748,84	Картометрический метод	2,50	-
300	354160,7	1322747,33	Картометрический метод	2,50	-
301	354178,56	1322745,12	Картометрический метод	2,50	-
302	354179,18	1322750,08	Картометрический метод	2,50	-
303	354183,15	1322749,59	Картометрический метод	2,50	-
304	354187,12	1322749,1	Картометрический метод	2,50	-
305	354186,5	1322744,14	Картометрический метод	2,50	-
306	354240,09	1322737,51	Картометрический метод	2,50	-
307	354242,18	1322734,83	Картометрический метод	2,50	-
308	354240,29	1322722,57	Картометрический метод	2,50	-
309	354245,96	1322711,88	Картометрический метод	2,50	-
310	354245,19	1322703,84	Картометрический метод	2,50	-
311	354250,15	1322659,68	Картометрический метод	2,50	-
312	354288,45	1322644,45	Картометрический метод	2,50	-
216	354324,33	1322634,54	Картометрический метод	2,50	-
ЗУ1(8)					
313	354350,37	1321264,79	Картометрический метод	2,50	-
314	354318,13	1321303,55	Картометрический метод	2,50	-
315	354302,55	1321290,84	Картометрический метод	2,50	-
316	354310,03	1321280,87	Картометрический метод	2,50	-
317	354308,34	1321279,2	Картометрический метод	2,50	-
318	354314	1321272,29	Картометрический метод	2,50	-
319	354315,96	1321274,05	Картометрический метод	2,50	-
320	354334,55	1321252,08	Картометрический метод	2,50	-
313	354350,37	1321264,79	Картометрический метод	2,50	-
ЗУ1(9)					
321	354418,05	1321205,44	Картометрический метод	2,50	-
322	354425,17	1321238,91	Картометрический метод	2,50	-
323	354440,05	1321238,43	Картометрический метод	2,50	-

Сведения о местоположении границ объекта					
324	354444,19	1321238,15	Картометрический метод	2,50	-
325	354447,93	1321243,36	Картометрический метод	2,50	-
326	354468,12	1321278,81	Картометрический метод	2,50	-
327	354438,45	1321311,95	Картометрический метод	2,50	-
328	354389,67	1321361,09	Картометрический метод	2,50	-
329	354388,78	1321360,06	Картометрический метод	2,50	-
330	354325,35	1321427,54	Картометрический метод	2,50	-
331	354293,56	1321470,28	Картометрический метод	2,50	-
332	354272,79	1321459,62	Картометрический метод	2,50	-
333	354281,14	1321443,42	Картометрический метод	2,50	-
334	354273,05	1321439,87	Картометрический метод	2,50	-
335	354267,96	1321437,64	Картометрический метод	2,50	-
336	354275,45	1321406,47	Картометрический метод	2,50	-
337	354308,51	1321336,61	Картометрический метод	2,50	-
338	354355,8	1321294,1	Картометрический метод	2,50	-
339	354364,14	1321300,63	Картометрический метод	2,50	-
340	354407,89	1321243,45	Картометрический метод	2,50	-
341	354405,52	1321241,59	Картометрический метод	2,50	-
342	354403,17	1321230,33	Картометрический метод	2,50	-
343	354408,99	1321229,12	Картометрический метод	2,50	-
344	354406,76	1321218,4	Картометрический метод	2,50	-
345	354410,57	1321217,6	Картометрический метод	2,50	-
346	354408,46	1321207,47	Картометрический метод	2,50	-
321	354418,05	1321205,44	Картометрический метод	2,50	-
ЗУ1(10)					
347	354482,3	1321314,81	Картометрический метод	2,50	-
348	354537,42	1321432,66	Картометрический метод	2,50	-
349	354594,32	1321562,19	Картометрический метод	2,50	-
350	354634,49	1321658,41	Картометрический метод	2,50	-
351	354616,17	1321661,84	Картометрический метод	2,50	-
352	354593,73	1321666,04	Картометрический метод	2,50	-
353	354589,64	1321663,14	Картометрический метод	2,50	-
354	354575,28	1321666,5	Картометрический метод	2,50	-
355	354527,37	1321676,35	Картометрический метод	2,50	-
356	354523,12	1321659,43	Картометрический метод	2,50	-
357	354505,36	1321505,94	Картометрический метод	2,50	-
358	354502,66	1321498,91	Картометрический метод	2,50	-
359	354459,65	1321503,66	Картометрический метод	2,50	-
360	354457,64	1321483,24	Картометрический метод	2,50	-
361	354455,34	1321477	Картометрический метод	2,50	-
362	354414,38	1321493,29	Картометрический метод	2,50	-
363	354401,78	1321500,76	Картометрический метод	2,50	-
364	354397,34	1321510,75	Картометрический метод	2,50	-
365	354392,71	1321511,03	Картометрический метод	2,50	-
366	354361,04	1321518,52	Картометрический метод	2,50	-
367	354361,04	1321513,29	Картометрический метод	2,50	-
368	354315,98	1321477,19	Картометрический метод	2,50	-
369	354355,72	1321422,67	Картометрический метод	2,50	-
370	354383,77	1321395,73	Картометрический метод	2,50	-
371	354468,61	1321307,06	Картометрический метод	2,50	-
372	354474,39	1321301,02	Картометрический метод	2,50	-

Сведения о местоположении границ объекта					
347	354482,3	1321314,81	Картометрический метод	2,50	-
ЗУ1(11)					
373	353326,96	1320126,8	Картометрический метод	2,50	-
374	353328,37	1320146,64	Картометрический метод	2,50	-
375	353329,6	1320163,6	Картометрический метод	2,50	-
376	353330,81	1320180,56	Картометрический метод	2,50	-
377	353319,59	1320181,37	Картометрический метод	2,50	-
378	353320,3	1320189,54	Картометрический метод	2,50	-
379	353296,05	1320191,67	Картометрический метод	2,50	-
380	353296,08	1320192,02	Картометрический метод	2,50	-
381	353270,35	1320194,08	Картометрический метод	2,50	-
382	353268,31	1320172,33	Картометрический метод	2,50	-
383	353267,78	1320168,26	Картометрический метод	2,50	-
384	353266,77	1320163,26	Картометрический метод	2,50	-
385	353266,03	1320156,1	Картометрический метод	2,50	-
386	353309,18	1320152,5	Картометрический метод	2,50	-
387	353308,01	1320134,91	Картометрический метод	2,50	-
388	353307,4	1320134,95	Картометрический метод	2,50	-
389	353306,49	1320128,22	Картометрический метод	2,50	-
373	353326,96	1320126,8	Картометрический метод	2,50	-
ЗУ1(12)					
390	353242,83	1320164,07	Картометрический метод	2,50	-
391	353247,26	1320228,82	Картометрический метод	2,50	-
392	353210,85	1320231,31	Картометрический метод	2,50	-
393	353175,39	1320234,5	Картометрический метод	2,50	-
394	353175,01	1320211,97	Картометрический метод	2,50	-
395	353175,15	1320201,8	Картометрический метод	2,50	-
396	353137,96	1320201,49	Картометрический метод	2,50	-
397	353130,66	1320201,42	Картометрический метод	2,50	-
398	353130,74	1320193,22	Картометрический метод	2,50	-
399	353138,04	1320193,29	Картометрический метод	2,50	-
400	353151,24	1320193,42	Картометрический метод	2,50	-
401	353149,98	1320175,41	Картометрический метод	2,50	-
402	353135,04	1320176,06	Картометрический метод	2,50	-
403	353135,23	1320180,21	Картометрический метод	2,50	-
404	353130,63	1320180,42	Картометрический метод	2,50	-
405	353130,72	1320174,72	Картометрический метод	2,50	-
406	353132,21	1320174,56	Картометрический метод	2,50	-
407	353158,78	1320171,64	Картометрический метод	2,50	-
408	353157,71	1320148,77	Картометрический метод	2,50	-
409	353193,12	1320145,53	Картометрический метод	2,50	-
410	353204,23	1320144,47	Картометрический метод	2,50	-
411	353205,82	1320166,71	Картометрический метод	2,50	-
390	353242,83	1320164,07	Картометрический метод	2,50	-
ЗУ1(13)					
412	352307,33	1318775,98	Картометрический метод	2,50	-
413	352300,9	1318779,83	Картометрический метод	2,50	-
414	352321,05	1318813,46	Картометрический метод	2,50	-
415	352314,7	1318817,26	Картометрический метод	2,50	-
416	352312,85	1318814,18	Картометрический метод	2,50	-
417	352310,28	1318815,72	Картометрический метод	2,50	-

Сведения о местоположении границ объекта					
418	352296,45	1318792,64	Картометрический метод	2,50	-
419	352289,07	1318797,06	Картометрический метод	2,50	-
420	352284,6	1318789,6	Картометрический метод	2,50	-
421	352270,57	1318766,18	Картометрический метод	2,50	-
422	352293,3	1318752,56	Картометрический метод	2,50	-
412	352307,33	1318775,98	Картометрический метод	2,50	-
ЗУ1(14)					
423	352080,63	1318881,9	Картометрический метод	2,50	-
424	352093,41	1318903,39	Картометрический метод	2,50	-
425	352067,63	1318918,73	Картометрический метод	2,50	-
426	352054,85	1318897,24	Картометрический метод	2,50	-
423	352080,63	1318881,9	Картометрический метод	2,50	-
ЗУ1(15)					
427	352216,66	1318732,45	Картометрический метод	2,50	-
428	352210,29	1318737,72	Картометрический метод	2,50	-
429	352164,61	1318777,68	Картометрический метод	2,50	-
430	352136,42	1318801,46	Картометрический метод	2,50	-
431	352120,23	1318816,1	Картометрический метод	2,50	-
432	352097,33	1318836,4	Картометрический метод	2,50	-
433	352052,23	1318875,08	Картометрический метод	2,50	-
434	351991,84	1318927,78	Картометрический метод	2,50	-
435	351916,07	1318990,97	Картометрический метод	2,50	-
436	351912,11	1318994,07	Картометрический метод	2,50	-
437	351905,61	1318984,85	Картометрический метод	2,50	-
438	351859,23	1319013,26	Картометрический метод	2,50	-
439	351779,39	1319061,78	Картометрический метод	2,50	-
440	351741,18	1319081,27	Картометрический метод	2,50	-
441	351729,04	1319080,04	Картометрический метод	2,50	-
442	351720,01	1319083,86	Картометрический метод	2,50	-
443	351717,75	1319087,75	Картометрический метод	2,50	-
444	351719,84	1319089,9	Картометрический метод	2,50	-
445	351728,07	1319098,28	Картометрический метод	2,50	-
446	351730	1319101,17	Картометрический метод	2,50	-
447	351739,33	1319098,33	Картометрический метод	2,50	-
448	351757,42	1319090,59	Картометрический метод	2,50	-
449	351785,58	1319076,59	Картометрический метод	2,50	-
450	351802,74	1319109,25	Картометрический метод	2,50	-
451	351818,04	1319136,39	Картометрический метод	2,50	-
452	351819,18	1319138,02	Картометрический метод	2,50	-
453	351771,36	1319170,86	Картометрический метод	2,50	-
454	351755,97	1319186,77	Картометрический метод	2,50	-
455	351753,39	1319181,9	Картометрический метод	2,50	-
456	351738,53	1319153,82	Картометрический метод	2,50	-
457	351718,13	1319128,38	Картометрический метод	2,50	-
458	351720,3	1319101,52	Картометрический метод	2,50	-
459	351712,81	1319093,89	Картометрический метод	2,50	-
460	351700,75	1319085,46	Картометрический метод	2,50	-
461	351692,94	1319080,56	Картометрический метод	2,50	-
462	351685,01	1319078,68	Картометрический метод	2,50	-
463	351652,41	1319090,42	Картометрический метод	2,50	-
464	351630,28	1319093,47	Картометрический метод	2,50	-

Сведения о местоположении границ объекта					
465	351620,41	1319094,74	Картометрический метод	2,50	-
466	351505,81	1319091,71	Картометрический метод	2,50	-
467	351409,87	1319076,11	Картометрический метод	2,50	-
468	351419,81	1319001,27	Картометрический метод	2,50	-
469	351501,22	1318880,35	Картометрический метод	2,50	-
470	351507,77	1318846,07	Картометрический метод	2,50	-
471	351511,45	1318831,73	Картометрический метод	2,50	-
472	351517,18	1318821,95	Картометрический метод	2,50	-
473	351512,23	1318816,65	Картометрический метод	2,50	-
474	351523,16	1318807,12	Картометрический метод	2,50	-
475	351524,63	1318802,17	Картометрический метод	2,50	-
476	351537,07	1318761,84	Картометрический метод	2,50	-
477	351551,24	1318744,57	Картометрический метод	2,50	-
478	351553,29	1318738,08	Картометрический метод	2,50	-
479	351559,64	1318730,98	Картометрический метод	2,50	-
480	351635,52	1318655,96	Картометрический метод	2,50	-
481	351645,87	1318648,24	Картометрический метод	2,50	-
482	351759,41	1318715,52	Картометрический метод	2,50	-
483	351890,31	1318704,18	Картометрический метод	2,50	-
484	351962,16	1318690,41	Картометрический метод	2,50	-
485	351989,46	1318687,19	Картометрический метод	2,50	-
486	352008,43	1318714,36	Картометрический метод	2,50	-
487	352045,79	1318695,12	Картометрический метод	2,50	-
488	352102,96	1318665,14	Картометрический метод	2,50	-
489	352119,22	1318659,77	Картометрический метод	2,50	-
490	352119,74	1318662,26	Картометрический метод	2,50	-
491	352138	1318693,19	Картометрический метод	2,50	-
492	352147,74	1318687,11	Картометрический метод	2,50	-
493	352165,19	1318656,31	Картометрический метод	2,50	-
494	352191,58	1318698,74	Картометрический метод	2,50	-
495	352211	1318724,84	Картометрический метод	2,50	-
427	352216,66	1318732,45	Картометрический метод	2,50	-
ЗУ1(1б)					
496	354116,36	1321716,28	Картометрический метод	2,50	-
497	354122,24	1321805	Картометрический метод	2,50	-
498	354096,26	1321808,03	Картометрический метод	2,50	-
499	354066,34	1321810,47	Картометрический метод	2,50	-
500	354060,69	1321810,93	Картометрический метод	2,50	-
501	354020,13	1321813,64	Картометрический метод	2,50	-
502	353978,9	1321816,13	Картометрический метод	2,50	-
503	353941,16	1321819,14	Картометрический метод	2,50	-
504	353940,6	1321809,75	Картометрический метод	2,50	-
505	353939,29	1321787,79	Картометрический метод	2,50	-
506	353899,06	1321790,2	Картометрический метод	2,50	-
507	353900,37	1321812,15	Картометрический метод	2,50	-
508	353900,46	1321821,87	Картометрический метод	2,50	-
509	353888,9	1321822,46	Картометрический метод	2,50	-
510	353865,45	1321823,65	Картометрический метод	2,50	-
511	353865,61	1321814,13	Картометрический метод	2,50	-
512	353839,66	1321815,69	Картометрический метод	2,50	-
513	353817,64	1321793,87	Картометрический метод	2,50	-

Сведения о местоположении границ объекта					
514	353822,16	1321786,44	Картометрический метод	2,50	-
515	353824,93	1321782,77	Картометрический метод	2,50	-
516	353824,33	1321759,88	Картометрический метод	2,50	-
517	353824	1321739,78	Картометрический метод	2,50	-
518	353829,63	1321740,66	Картометрический метод	2,50	-
519	353841,8	1321711,28	Картометрический метод	2,50	-
520	353873,89	1321706,05	Картометрический метод	2,50	-
521	353878,82	1321705,25	Картометрический метод	2,50	-
522	353916,77	1321703,54	Картометрический метод	2,50	-
523	353914,28	1321731,63	Картометрический метод	2,50	-
524	353941,27	1321728,73	Картометрический метод	2,50	-
525	353952,8	1321727,5	Картометрический метод	2,50	-
526	353989,14	1321723,61	Картометрический метод	2,50	-
527	354006,24	1321721,76	Картометрический метод	2,50	-
528	354007,41	1321727,13	Картометрический метод	2,50	-
529	354011,46	1321726,65	Картометрический метод	2,50	-
530	354062,12	1321720,65	Картометрический метод	2,50	-
531	354086,43	1321717,77	Картометрический метод	2,50	-
532	354088,42	1321717,53	Картометрический метод	2,50	-
533	354104,1	1321716,8	Картометрический метод	2,50	-
496	354116,36	1321716,28	Картометрический метод	2,50	-
ЗУ1(17)					
534	343661,15	1323521,4	Картометрический метод	2,50	-
535	343746,31	1323584,55	Картометрический метод	2,50	-
536	343709,13	1323633,94	Картометрический метод	2,50	-
537	343626,11	1323569,78	Картометрический метод	2,50	-
538	343655,26	1323529,56	Картометрический метод	2,50	-
534	343661,15	1323521,4	Картометрический метод	2,50	-
ЗУ1(18)					
539	343774,3	1323596,73	Картометрический метод	2,50	-
540	343796,94	1323613,27	Картометрический метод	2,50	-
541	343816,79	1323627,78	Картометрический метод	2,50	-
542	343817,03	1323634,14	Картометрический метод	2,50	-
543	343814,91	1323638,82	Картометрический метод	2,50	-
544	343814,58	1323639,55	Картометрический метод	2,50	-
545	343793,95	1323675,51	Картометрический метод	2,50	-
546	343793,58	1323676,44	Картометрический метод	2,50	-
547	343790,56	1323683,97	Картометрический метод	2,50	-
548	343788,11	1323690,09	Картометрический метод	2,50	-
549	343786,62	1323689,5	Картометрический метод	2,50	-
550	343772,43	1323712,88	Картометрический метод	2,50	-
551	343776,71	1323715,44	Картометрический метод	2,50	-
552	343772,28	1323724,18	Картометрический метод	2,50	-
553	343762,85	1323740,24	Картометрический метод	2,50	-
554	343756,55	1323739,24	Картометрический метод	2,50	-
555	343747,86	1323734,01	Картометрический метод	2,50	-
556	343745,57	1323738,1	Картометрический метод	2,50	-
557	343743,07	1323736,42	Картометрический метод	2,50	-
558	343741,71	1323738,17	Картометрический метод	2,50	-
559	343729,34	1323754,14	Картометрический метод	2,50	-
560	343723,75	1323749,8	Картометрический метод	2,50	-

Сведения о местоположении границ объекта					
561	343720,65	1323747,4	Картометрический метод	2,50	-
562	343718,03	1323750,77	Картометрический метод	2,50	-
563	343701,81	1323745,88	Картометрический метод	2,50	-
564	343704,6	1323737,09	Картометрический метод	2,50	-
565	343691,92	1323730,94	Картометрический метод	2,50	-
566	343692,46	1323729,82	Картометрический метод	2,50	-
567	343691,66	1323729,43	Картометрический метод	2,50	-
568	343686,89	1323727,11	Картометрический метод	2,50	-
569	343684,38	1323720,35	Картометрический метод	2,50	-
570	343694,39	1323705,19	Картометрический метод	2,50	-
571	343697,58	1323700,09	Картометрический метод	2,50	-
572	343718,21	1323669,53	Картометрический метод	2,50	-
573	343746,03	1323628,34	Картометрический метод	2,50	-
574	343767,57	1323596,44	Картометрический метод	2,50	-
539	343774,3	1323596,73	Картометрический метод	2,50	-
ЗУ1(19)					
575	343983,87	1323396,99	Картометрический метод	2,50	-
576	344009,5	1323537,42	Картометрический метод	2,50	-
577	344012,22	1323552,34	Картометрический метод	2,50	-
578	344031,06	1323622,29	Картометрический метод	2,50	-
579	343995,47	1323669,55	Картометрический метод	2,50	-
580	343981,93	1323687,53	Картометрический метод	2,50	-
581	343918	1323789,09	Картометрический метод	2,50	-
582	343891,75	1323836,85	Картометрический метод	2,50	-
583	343883	1323859,04	Картометрический метод	2,50	-
584	343882,33	1323879,22	Картометрический метод	2,50	-
585	343896,46	1323891,33	Картометрический метод	2,50	-
586	343966,23	1323925,05	Картометрический метод	2,50	-
587	343936,51	1323975,55	Картометрический метод	2,50	-
588	343936,4	1323975,5	Картометрический метод	2,50	-
589	343918,04	1323966,6	Картометрический метод	2,50	-
590	343908,19	1323983,51	Картометрический метод	2,50	-
591	343906,15	1323982,51	Картометрический метод	2,50	-
592	343898,48	1323995,98	Картометрический метод	2,50	-
593	343894,2	1324004,2	Картометрический метод	2,50	-
594	343895,28	1324008,65	Картометрический метод	2,50	-
595	343907,25	1324016,15	Картометрический метод	2,50	-
596	343909,88	1324017,8	Картометрический метод	2,50	-
597	343899,37	1324030,58	Картометрический метод	2,50	-
598	343841,74	1324136,09	Картометрический метод	2,50	-
599	343783,1	1324268,09	Картометрический метод	2,50	-
600	343759	1324316,35	Картометрический метод	2,50	-
601	343758,79	1324316,25	Картометрический метод	2,50	-
602	343756,21	1324321,95	Картометрический метод	2,50	-
603	343750,51	1324333,35	Картометрический метод	2,50	-
604	343740,45	1324354,72	Картометрический метод	2,50	-
605	343660,04	1324528,43	Картометрический метод	2,50	-
606	343613,12	1324629,44	Картометрический метод	2,50	-
607	343610,65	1324634,88	Картометрический метод	2,50	-
608	343468,5	1324567,74	Картометрический метод	2,50	-
609	343538,23	1324435	Картометрический метод	2,50	-

Сведения о местоположении границ объекта					
610	343436,55	1324374,67	Картометрический метод	2,50	-
611	343529,64	1324160,57	Картометрический метод	2,50	-
612	343566,54	1324088	Картометрический метод	2,50	-
613	343582,8	1324096,51	Картометрический метод	2,50	-
614	343585,75	1324090,14	Картометрический метод	2,50	-
615	343595,51	1324073,8	Картометрический метод	2,50	-
616	343644,75	1324003,21	Картометрический метод	2,50	-
617	343688,92	1323962,75	Картометрический метод	2,50	-
618	343689,86	1323963,2	Картометрический метод	2,50	-
619	343702,29	1323969,98	Картометрический метод	2,50	-
620	343716,33	1323945,82	Картометрический метод	2,50	-
621	343717,69	1323946,64	Картометрический метод	2,50	-
622	343746,05	1323896,34	Картометрический метод	2,50	-
623	343746,57	1323896,25	Картометрический метод	2,50	-
624	343765,93	1323849,55	Картометрический метод	2,50	-
625	343784,35	1323799,96	Картометрический метод	2,50	-
626	343792,8	1323733,55	Картометрический метод	2,50	-
627	343796,92	1323726,69	Картометрический метод	2,50	-
628	343795,2	1323725,66	Картометрический метод	2,50	-
629	343835,45	1323646,78	Картометрический метод	2,50	-
630	343859,18	1323620,85	Картометрический метод	2,50	-
631	343857,81	1323620,14	Картометрический метод	2,50	-
632	343882,72	1323562,88	Картометрический метод	2,50	-
633	343889,63	1323566,08	Картометрический метод	2,50	-
634	343902,31	1323531,72	Картометрический метод	2,50	-
635	343905,97	1323532,06	Картометрический метод	2,50	-
636	343929,87	1323492,13	Картометрический метод	2,50	-
575	343983,87	1323396,99	Картометрический метод	2,50	-
ЗУ1(20)					
637	350317,76	1315318,13	Картометрический метод	2,50	-
638	350320,59	1315325,45	Картометрический метод	2,50	-
639	350333,05	1315329,88	Картометрический метод	2,50	-
640	350361,3	1315314,47	Картометрический метод	2,50	-
641	350434,61	1315424,86	Картометрический метод	2,50	-
642	350368,55	1315463,32	Картометрический метод	2,50	-
643	350310,27	1315358,92	Картометрический метод	2,50	-
644	350294,66	1315328,09	Картометрический метод	2,50	-
637	350317,76	1315318,13	Картометрический метод	2,50	-
ЗУ1(21)					
645	350435,34	1314782,86	Картометрический метод	2,50	-
646	350457,16	1314960,19	Картометрический метод	2,50	-
647	350441,14	1315037,66	Картометрический метод	2,50	-
648	350432,03	1315111,81	Картометрический метод	2,50	-
649	350553,23	1315104,87	Картометрический метод	2,50	-
650	350582,43	1315217,67	Картометрический метод	2,50	-
651	350578,43	1315245,67	Картометрический метод	2,50	-
652	350570,43	1315253,67	Картометрический метод	2,50	-
653	350562,43	1315355,67	Картометрический метод	2,50	-
654	350524	1315344	Картометрический метод	2,50	-
655	350518	1315302	Картометрический метод	2,50	-
656	350524	1315302	Картометрический метод	2,50	-

Сведения о местоположении границ объекта					
657	350524	1315290	Картометрический метод	2,50	-
658	350476	1315300	Картометрический метод	2,50	-
659	350484	1315330	Картометрический метод	2,50	-
660	350460	1315340	Картометрический метод	2,50	-
661	350454	1315314	Картометрический метод	2,50	-
662	350430	1315322	Картометрический метод	2,50	-
663	350468	1315416	Картометрический метод	2,50	-
664	350478	1315416	Картометрический метод	2,50	-
665	350484	1315448	Картометрический метод	2,50	-
666	350466	1315452	Картометрический метод	2,50	-
667	350416	1315374	Картометрический метод	2,50	-
668	350425	1315368	Картометрический метод	2,50	-
669	350414	1315322	Картометрический метод	2,50	-
670	350392	1315302	Картометрический метод	2,50	-
671	350360	1315294	Картометрический метод	2,50	-
672	350324	1315310	Картометрический метод	2,50	-
673	350322	1315302	Картометрический метод	2,50	-
674	350318	1315306	Картометрический метод	2,50	-
675	350317	1315302	Картометрический метод	2,50	-
676	350312	1315304	Картометрический метод	2,50	-
677	350292	1315254	Картометрический метод	2,50	-
678	350320	1315245	Картометрический метод	2,50	-
679	350308	1315214	Картометрический метод	2,50	-
680	350272	1315228	Картометрический метод	2,50	-
681	350266	1315224	Картометрический метод	2,50	-
682	350272	1315180	Картометрический метод	2,50	-
683	350302	1315168	Картометрический метод	2,50	-
684	350285,5	1315141,55	Картометрический метод	2,50	-
685	350277,8	1315119,56	Картометрический метод	2,50	-
686	350263,07	1315075,14	Картометрический метод	2,50	-
687	350338,99	1315046,33	Картометрический метод	2,50	-
688	350332,12	1315024,27	Картометрический метод	2,50	-
689	350340,76	1315020,07	Картометрический метод	2,50	-
690	350313,25	1314951,59	Картометрический метод	2,50	-
691	350308,9	1314953,37	Картометрический метод	2,50	-
692	350306,75	1314950,12	Картометрический метод	2,50	-
693	350301,87	1314951,9	Картометрический метод	2,50	-
694	350289,92	1314957,03	Картометрический метод	2,50	-
695	350253,89	1314892,17	Картометрический метод	2,50	-
696	350266,14	1314884,79	Картометрический метод	2,50	-
645	350435,34	1314782,86	Картометрический метод	2,50	-
ЗУ1(22)					
697	353384,45	1317663,27	Картометрический метод	2,50	-
698	353358,48	1317810,03	Картометрический метод	2,50	-
699	353357,16	1317816,36	Картометрический метод	2,50	-
700	353354,39	1317816,36	Картометрический метод	2,50	-
701	353331,78	1317818,47	Картометрический метод	2,50	-
702	353315,11	1317822,21	Картометрический метод	2,50	-
703	353269,13	1317834,37	Картометрический метод	2,50	-
704	353259,35	1317836,16	Картометрический метод	2,50	-
705	353246,33	1317838,81	Картометрический метод	2,50	-

Сведения о местоположении границ объекта					
706	353240,8	1317839,98	Картометрический метод	2,50	-
707	353239,73	1317837,47	Картометрический метод	2,50	-
708	353239,36	1317834,01	Картометрический метод	2,50	-
709	353235,17	1317795,02	Картометрический метод	2,50	-
710	353232,9	1317773,86	Картометрический метод	2,50	-
711	353232,17	1317767,08	Картометрический метод	2,50	-
712	353227,61	1317727,32	Картометрический метод	2,50	-
713	353190,49	1317759,02	Картометрический метод	2,50	-
714	353148,36	1317794,82	Картометрический метод	2,50	-
715	353105,92	1317830,35	Картометрический метод	2,50	-
716	353071,47	1317859,92	Картометрический метод	2,50	-
717	353024,09	1317901,12	Картометрический метод	2,50	-
718	352978,77	1317940,09	Картометрический метод	2,50	-
719	352947,06	1317967,54	Картометрический метод	2,50	-
720	352911,2	1317998,44	Картометрический метод	2,50	-
721	352870,96	1318033,26	Картометрический метод	2,50	-
722	352815	1318080,99	Картометрический метод	2,50	-
723	352824,07	1318092,3	Картометрический метод	2,50	-
724	352773,95	1318131,46	Картометрический метод	2,50	-
725	352786,48	1318148,24	Картометрический метод	2,50	-
726	352818,58	1318121,15	Картометрический метод	2,50	-
727	352828,26	1318132,61	Картометрический метод	2,50	-
728	352828,51	1318151,51	Картометрический метод	2,50	-
729	352838,38	1318194,39	Картометрический метод	2,50	-
730	352742,97	1318253,06	Картометрический метод	2,50	-
731	352733	1318260,18	Картометрический метод	2,50	-
732	352736,93	1318269,86	Картометрический метод	2,50	-
733	352547,92	1318416,05	Картометрический метод	2,50	-
734	352533,17	1318429,11	Картометрический метод	2,50	-
735	352527,59	1318417,52	Картометрический метод	2,50	-
736	352523,5	1318411,55	Картометрический метод	2,50	-
737	352522,32	1318409,63	Картометрический метод	2,50	-
738	352508,47	1318391,22	Картометрический метод	2,50	-
739	352501,82	1318382,69	Картометрический метод	2,50	-
740	352488,04	1318364,84	Картометрический метод	2,50	-
741	352471,25	1318342,53	Картометрический метод	2,50	-
742	352449,2	1318314,54	Картометрический метод	2,50	-
743	352422,97	1318282,93	Картометрический метод	2,50	-
744	352397,29	1318248,88	Картометрический метод	2,50	-
745	352366,89	1318210,03	Картометрический метод	2,50	-
746	352295,83	1318254,69	Картометрический метод	2,50	-
747	352241,41	1318299,93	Картометрический метод	2,50	-
748	352201,18	1318368,13	Картометрический метод	2,50	-
749	352176,78	1318371,23	Картометрический метод	2,50	-
750	352215,97	1318296,85	Картометрический метод	2,50	-
751	352203,89	1318288,39	Картометрический метод	2,50	-
752	352270,45	1318180,02	Картометрический метод	2,50	-
753	352276,01	1318114,08	Картометрический метод	2,50	-
754	352255,45	1318083,33	Картометрический метод	2,50	-
755	352222,43	1318033,94	Картометрический метод	2,50	-
756	352213,16	1318026,27	Картометрический метод	2,50	-

Сведения о местоположении границ объекта					
757	352169,96	1317981,62	Картометрический метод	2,50	-
758	352071,01	1318119,61	Картометрический метод	2,50	-
759	352012,4	1318141,76	Картометрический метод	2,50	-
760	351940,95	1318252,93	Картометрический метод	2,50	-
761	351930,88	1318254,22	Картометрический метод	2,50	-
762	351902,04	1318239,24	Картометрический метод	2,50	-
763	351846,85	1318292,5	Картометрический метод	2,50	-
764	351842,89	1318295,4	Картометрический метод	2,50	-
765	351829	1318300,01	Картометрический метод	2,50	-
766	351821,3	1318304,57	Картометрический метод	2,50	-
767	351808,16	1318314,25	Картометрический метод	2,50	-
768	351804,3	1318318,28	Картометрический метод	2,50	-
769	351787,51	1318328,69	Картометрический метод	2,50	-
770	351783,15	1318330,76	Картометрический метод	2,50	-
771	351777,4	1318334,83	Картометрический метод	2,50	-
772	351769,4	1318341,15	Картометрический метод	2,50	-
773	351760,81	1318350,14	Картометрический метод	2,50	-
774	351773,85	1318251,48	Картометрический метод	2,50	-
775	351777,66	1318232,55	Картометрический метод	2,50	-
776	351776,89	1318229,31	Картометрический метод	2,50	-
777	351771,39	1318224,04	Картометрический метод	2,50	-
778	351775,81	1318219,54	Картометрический метод	2,50	-
779	351792,55	1318194,6	Картометрический метод	2,50	-
780	351792,55	1318194,58	Картометрический метод	2,50	-
781	351789,97	1318165,04	Картометрический метод	2,50	-
782	351803,85	1318138,68	Картометрический метод	2,50	-
783	351833,38	1318101,42	Картометрический метод	2,50	-
784	351840,12	1318075,25	Картометрический метод	2,50	-
785	351834,04	1318028,79	Картометрический метод	2,50	-
786	351801,04	1317966,35	Картометрический метод	2,50	-
787	351779,34	1317906	Картометрический метод	2,50	-
788	351764,38	1317893,78	Картометрический метод	2,50	-
789	351726,92	1317885,76	Картометрический метод	2,50	-
790	351704,02	1317882,78	Картометрический метод	2,50	-
791	351695,4	1317868,81	Картометрический метод	2,50	-
792	351704,02	1317818,56	Картометрический метод	2,50	-
793	351697,19	1317799,83	Картометрический метод	2,50	-
794	351671,32	1317774,26	Картометрический метод	2,50	-
795	351665,37	1317754,34	Картометрический метод	2,50	-
796	351671,61	1317735,01	Картометрический метод	2,50	-
797	351714,73	1317692,2	Картометрический метод	2,50	-
798	351734,94	1317610,44	Картометрический метод	2,50	-
799	351747,73	1317593,49	Картометрический метод	2,50	-
800	351767,05	1317592,6	Картометрический метод	2,50	-
801	351789,94	1317597,65	Картометрический метод	2,50	-
802	351810,2	1317620,45	Картометрический метод	2,50	-
803	351846,97	1317644,88	Картометрический метод	2,50	-
804	351923,59	1317633,95	Картометрический метод	2,50	-
805	351989,03	1317594,91	Картометрический метод	2,50	-
806	352090,75	1317665,66	Картометрический метод	2,50	-
807	352113,98	1317785,74	Картометрический метод	2,50	-

Сведения о местоположении границ объекта					
808	352227,85	1317776,52	Картометрический метод	2,50	-
809	352374,11	1317685,62	Картометрический метод	2,50	-
810	352388,2	1317690,46	Картометрический метод	2,50	-
811	352533,72	1317579,82	Картометрический метод	2,50	-
812	352656,3	1317552,92	Картометрический метод	2,50	-
813	353052	1317534,97	Картометрический метод	2,50	-
814	353083,66	1317558,26	Картометрический метод	2,50	-
815	353142,11	1317560,55	Картометрический метод	2,50	-
816	353193,67	1317567,7	Картометрический метод	2,50	-
817	353332,52	1317642,95	Картометрический метод	2,50	-
697	353384,45	1317663,27	Картометрический метод	2,50	-
ЗУ1(23)					
818	353926,4	1320185,9	Картометрический метод	2,50	-
819	353928,6	1320210,41	Картометрический метод	2,50	-
820	353929,86	1320215,14	Картометрический метод	2,50	-
821	353924,5	1320215,65	Картометрический метод	2,50	-
822	353922,13	1320219,38	Картометрический метод	2,50	-
823	353908,94	1320232,03	Картометрический метод	2,50	-
824	353911,01	1320258,95	Картометрический метод	2,50	-
825	353898,05	1320259,95	Картометрический метод	2,50	-
826	353894,99	1320259,46	Картометрический метод	2,50	-
827	353892,63	1320244,85	Картометрический метод	2,50	-
828	353892,61	1320244,83	Картометрический метод	2,50	-
829	353891,18	1320235,95	Картометрический метод	2,50	-
830	353889,98	1320222,97	Картометрический метод	2,50	-
831	353889,72	1320220,28	Картометрический метод	2,50	-
832	353894	1320219,87	Картометрический метод	2,50	-
833	353893,59	1320215,59	Картометрический метод	2,50	-
834	353894,19	1320215,53	Картометрический метод	2,50	-
835	353892,37	1320197,02	Картометрический метод	2,50	-
836	353891,37	1320197,12	Картометрический метод	2,50	-
837	353890,64	1320189,56	Картометрический метод	2,50	-
818	353926,4	1320185,9	Картометрический метод	2,50	-
ЗУ1(24)					
838	353915,76	1320329,26	Картометрический метод	2,50	-
839	353916,7	1320346,23	Картометрический метод	2,50	-
840	353921,27	1320381,33	Картометрический метод	2,50	-
841	353928,15	1320380,86	Картометрический метод	2,50	-
842	353928,95	1320392,65	Картометрический метод	2,50	-
843	353929,62	1320402,51	Картометрический метод	2,50	-
844	353923,33	1320402,93	Картометрический метод	2,50	-
845	353921,88	1320414,84	Картометрический метод	2,50	-
846	353921,5	1320418,01	Картометрический метод	2,50	-
847	353914,34	1320418,74	Картометрический метод	2,50	-
848	353905,78	1320419,62	Картометрический метод	2,50	-
849	353904,15	1320388,38	Картометрический метод	2,50	-
850	353877,85	1320390,84	Картометрический метод	2,50	-
851	353849,57	1320391,85	Картометрический метод	2,50	-
852	353849,34	1320388,41	Картометрический метод	2,50	-
853	353846,32	1320347,57	Картометрический метод	2,50	-
854	353844,99	1320334,1	Картометрический метод	2,50	-

Сведения о местоположении границ объекта					
855	353861,14	1320333,11	Картометрический метод	2,50	-
856	353878,08	1320331,93	Картометрический метод	2,50	-
857	353904,21	1320330,08	Картометрический метод	2,50	-
858	353905,1	1320342,55	Картометрический метод	2,50	-
859	353910,58	1320342,16	Картометрический метод	2,50	-
860	353909,7	1320329,69	Картометрический метод	2,50	-
838	353915,76	1320329,26	Картометрический метод	2,50	-
ЗУ1(25)					
861	353557,19	1320411,93	Картометрический метод	2,50	-
862	353559,94	1320426,4	Картометрический метод	2,50	-
863	353560,88	1320440,44	Картометрический метод	2,50	-
864	353559,51	1320453,91	Картометрический метод	2,50	-
865	353559,88	1320458,71	Картометрический метод	2,50	-
866	353561,44	1320467,57	Картометрический метод	2,50	-
867	353562,43	1320467,44	Картометрический метод	2,50	-
868	353564,05	1320479,13	Картометрический метод	2,50	-
869	353564,88	1320486,84	Картометрический метод	2,50	-
870	353555	1320488,39	Картометрический метод	2,50	-
871	353530,03	1320492,33	Картометрический метод	2,50	-
872	353526,5	1320473,96	Картометрический метод	2,50	-
873	353519,8	1320475,34	Картометрический метод	2,50	-
874	353510,01	1320477,36	Картометрический метод	2,50	-
875	353499,27	1320447,14	Картометрический метод	2,50	-
876	353497,86	1320434,22	Картометрический метод	2,50	-
877	353503,47	1320433,53	Картометрический метод	2,50	-
878	353502,32	1320422,09	Картометрический метод	2,50	-
879	353505,27	1320421,93	Картометрический метод	2,50	-
880	353504,63	1320416,57	Картометрический метод	2,50	-
881	353529,58	1320413,22	Картометрический метод	2,50	-
882	353543,11	1320411,85	Картометрический метод	2,50	-
861	353557,19	1320411,93	Картометрический метод	2,50	-
ЗУ1(26)					
883	353548,05	1319767,53	Картометрический метод	2,50	-
884	353544,6	1319791,52	Картометрический метод	2,50	-
885	353542,23	1319808,05	Картометрический метод	2,50	-
886	353514,89	1319808,67	Картометрический метод	2,50	-
887	353480,71	1319809,44	Картометрический метод	2,50	-
888	353477,46	1319792,76	Картометрический метод	2,50	-
889	353469,48	1319785,24	Картометрический метод	2,50	-
890	353485,31	1319765,89	Картометрический метод	2,50	-
891	353487,87	1319767,45	Картометрический метод	2,50	-
892	353490,26	1319764	Картометрический метод	2,50	-
893	353509,46	1319736,23	Картометрический метод	2,50	-
894	353525,38	1319749,14	Картометрический метод	2,50	-
883	353548,05	1319767,53	Картометрический метод	2,50	-
ЗУ1(27)					
895	353775,71	1319859,57	Картометрический метод	2,50	-
896	353778,71	1319887,01	Картометрический метод	2,50	-
897	353766,09	1319888,41	Картометрический метод	2,50	-
898	353750,26	1319892,33	Картометрический метод	2,50	-
899	353749,02	1319892,57	Картометрический метод	2,50	-

Сведения о местоположении границ объекта					
900	*353747,25*	*1319876,37*	*Картометрический метод*	*2,50*	-
901	*353761,24*	*1319864,88*	*Картометрический метод*	*2,50*	-
902	*353762,69*	*1319864,72*	*Картометрический метод*	*2,50*	-
903	*353762,29*	*1319861,04*	*Картометрический метод*	*2,50*	-
895	*353775,71*	*1319859,57*	*Картометрический метод*	*2,50*	-
3. Сведения о характерных точках части (частей) границы объекта					
Обозначение характерных точек части границы	Координаты, м		Метод определения координат характерной точки	Средняя квадратическая погрешность положения характерной точки (Mt), м	Описание обозначения точки на местности (при наличии)
	X	Y			
1	2	3	4	5	6
Часть № -					
-	-	-	-	-	-

Раздел 4

План границ объекта



Используемые условные знаки и обозначения:

Масштаб 1:25000

●1 - характерная точка контура, сведения о которой позволяют однозначно определить её на местности

——— - вновь образованная часть контура, сведения о которой достаточны для определения её местоположения

ОПИСАНИЕ МЕСТОПОЛОЖЕНИЯ ГРАНИЦ

3.2 Коммунально-складская зона

(наименование объекта местоположение границ, которого описано (далее - объект)

Раздел 1

Сведения об объекте		
№ п/п	Характеристики объекта	Описание характеристик
1	2	3
1	Местоположение объекта	*Российская Федерация, Рязанская область, р-н Скопинский, г Скопин*
2	Площадь объекта ± величина погрешности определения площади (Р ± Дельта Р)	*648672кв.м. ± 1168кв.м.*
3	Иные характеристики объекта	*Номер зоны:* -

Раздел 2

Сведения о местоположении границ объекта					
1. Система координат *МСК-62*					
2. Сведения о характерных точках границ объекта					
Обозначение характерных точек границ	Координаты, м		Метод определения координат характерной точки	Средняя квадратическая погрешность положения характерной точки (Mt), м	Описание обозначения точки на местности (при наличии)
	X	Y			
1	2	3	4	5	6
ЗУ1(1)					
1	*354489,98*	*1323251,71*	*Картометрический метод*	*2,50*	-
2	*354483,13*	*1323348,56*	*Картометрический метод*	*2,50*	-
3	*354469,45*	*1323415,02*	*Картометрический метод*	*2,50*	-
4	*354447,17*	*1323471,84*	*Картометрический метод*	*2,50*	-
5	*354374,55*	*1323603,55*	*Картометрический метод*	*2,50*	-
6	*354328,61*	*1323575,65*	*Картометрический метод*	*2,50*	-
7	*354280,08*	*1323546,17*	*Картометрический метод*	*2,50*	-
8	*354280,08*	*1323546,19*	*Картометрический метод*	*2,50*	-
9	*354236,98*	*1323520,01*	*Картометрический метод*	*2,50*	-
10	*354050,35*	*1323406,61*	*Картометрический метод*	*2,50*	-
11	*354081,43*	*1323408,58*	*Картометрический метод*	*2,50*	-
12	*354172,15*	*1323397,7*	*Картометрический метод*	*2,50*	-
13	*354209,11*	*1323392,97*	*Картометрический метод*	*2,50*	-
14	*354230,32*	*1323384,96*	*Картометрический метод*	*2,50*	-
15	*354245,66*	*1323366,47*	*Картометрический метод*	*2,50*	-
16	*354243,4*	*1323344,41*	*Картометрический метод*	*2,50*	-
17	*354254,46*	*1323341,51*	*Картометрический метод*	*2,50*	-
18	*354254,48*	*1323381,56*	*Картометрический метод*	*2,50*	-
19	*354288,51*	*1323381,56*	*Картометрический метод*	*2,50*	-
20	*354314,47*	*1323372,94*	*Картометрический метод*	*2,50*	-
21	*354314,47*	*1323363,52*	*Картометрический метод*	*2,50*	-
22	*354320,18*	*1323362,86*	*Картометрический метод*	*2,50*	-
23	*354318,94*	*1323341,7*	*Картометрический метод*	*2,50*	-
24	*354314,47*	*1323342,25*	*Картометрический метод*	*2,50*	-
25	*354314,47*	*1323337,28*	*Картометрический метод*	*2,50*	-
26	*354303,92*	*1323328,54*	*Картометрический метод*	*2,50*	-
27	*354342,5*	*1323318,42*	*Картометрический метод*	*2,50*	-
28	*354330,45*	*1323272,48*	*Картометрический метод*	*2,50*	-
29	*354364,42*	*1323263,57*	*Картометрический метод*	*2,50*	-
30	*354359,5*	*1323247,35*	*Картометрический метод*	*2,50*	-
31	*354400,36*	*1323229,37*	*Картометрический метод*	*2,50*	-
32	*354410,42*	*1323270,72*	*Картометрический метод*	*2,50*	-
33	*354483,15*	*1323252,86*	*Картометрический метод*	*2,50*	-
1	*354489,98*	*1323251,71*	*Картометрический метод*	*2,50*	-
ЗУ1(2)					
34	*354653,88*	*1322705,96*	*Картометрический метод*	*2,50*	-
35	*354655,22*	*1322710,18*	*Картометрический метод*	*2,50*	-
36	*354722,74*	*1322923*	*Картометрический метод*	*2,50*	-

Сведения о местоположении границ объекта					
37	354727,98	1322921,34	Картометрический метод	2,50	-
38	354739,77	1322960,14	Картометрический метод	2,50	-
39	354722,09	1322966,03	Картометрический метод	2,50	-
40	354706,6	1322974,84	Картометрический метод	2,50	-
41	354678,61	1322976	Картометрический метод	2,50	-
42	354663,35	1322984,95	Картометрический метод	2,50	-
43	354654,48	1322993,51	Картометрический метод	2,50	-
44	354650,53	1323001,43	Картометрический метод	2,50	-
45	354629,5	1323007,46	Картометрический метод	2,50	-
46	354586,69	1322890,92	Картометрический метод	2,50	-
47	354543,52	1322758,33	Картометрический метод	2,50	-
48	354576,4	1322748,8	Картометрический метод	2,50	-
49	354627,74	1322716,4	Картометрический метод	2,50	-
34	354653,88	1322705,96	Картометрический метод	2,50	-
ЗУ1(3)					
50	354832,47	1321580,9	Картометрический метод	2,50	-
51	354844	1321614,39	Картометрический метод	2,50	-
52	354841,91	1321614,54	Картометрический метод	2,50	-
53	354837,35	1321615,04	Картометрический метод	2,50	-
54	354832,99	1321615,61	Картометрический метод	2,50	-
55	354823,4	1321617,2	Картометрический метод	2,50	-
56	354809,54	1321620,03	Картометрический метод	2,50	-
57	354792,11	1321623,85	Картометрический метод	2,50	-
58	354776,45	1321627,3	Картометрический метод	2,50	-
59	354782,24	1321614,21	Картометрический метод	2,50	-
60	354771,01	1321572,08	Картометрический метод	2,50	-
61	354789,26	1321567,74	Картометрический метод	2,50	-
62	354791,02	1321576,52	Картометрический метод	2,50	-
63	354817,54	1321570,44	Картометрический метод	2,50	-
64	354820,85	1321584,77	Картометрический метод	2,50	-
50	354832,47	1321580,9	Картометрический метод	2,50	-
ЗУ1(4)					
65	354392,61	1322104,95	Картометрический метод	2,50	-
66	354453,35	1322157,33	Картометрический метод	2,50	-
67	354458,6	1322163,2	Картометрический метод	2,50	-
68	354425,37	1322203,48	Картометрический метод	2,50	-
69	354368,2	1322209,52	Картометрический метод	2,50	-
70	354360,16	1322210,26	Картометрический метод	2,50	-
71	354317,73	1322100	Картометрический метод	2,50	-
72	354349,97	1322069,42	Картометрический метод	2,50	-
73	354350,43	1322068,98	Картометрический метод	2,50	-
65	354392,61	1322104,95	Картометрический метод	2,50	-
ЗУ1(5)					
74	354540,09	1321929,55	Картометрический метод	2,50	-
75	354563,77	1321948,52	Картометрический метод	2,50	-
76	354544,71	1321956,97	Картометрический метод	2,50	-
77	354498,52	1321977,42	Картометрический метод	2,50	-
78	354490,94	1321980,4	Картометрический метод	2,50	-
79	354475,39	1321987,32	Картометрический метод	2,50	-
80	354452,84	1321997,81	Картометрический метод	2,50	-
81	354445,4	1322002,69	Картометрический метод	2,50	-

Сведения о местоположении границ объекта					
82	354439,95	1322007,12	Картометрический метод	2,50	-
83	354435,81	1322013,3	Картометрический метод	2,50	-
84	354433,64	1322016,61	Картометрический метод	2,50	-
85	354431,93	1322022,77	Картометрический метод	2,50	-
86	354426,21	1322034,5	Картометрический метод	2,50	-
87	354400,79	1322067,11	Картометрический метод	2,50	-
88	354397,94	1322070,19	Картометрический метод	2,50	-
89	354388,83	1322062,5	Картометрический метод	2,50	-
90	354368,99	1322048,71	Картометрический метод	2,50	-
91	354310,29	1322020,33	Картометрический метод	2,50	-
92	354290,18	1322007,98	Картометрический метод	2,50	-
93	354261,4	1321984,02	Картометрический метод	2,50	-
94	354264,76	1321984,58	Картометрический метод	2,50	-
95	354300,19	1321967,97	Картометрический метод	2,50	-
96	354306,02	1321966,55	Картометрический метод	2,50	-
97	354316,7	1321985,33	Картометрический метод	2,50	-
98	354326,59	1321979,86	Картометрический метод	2,50	-
99	354340,11	1321967,97	Картометрический метод	2,50	-
100	354343,42	1321956,13	Картометрический метод	2,50	-
101	354343,74	1321954,97	Картометрический метод	2,50	-
102	354346,6	1321954,54	Картометрический метод	2,50	-
103	354346,62	1321954,53	Картометрический метод	2,50	-
104	354346,08	1321951,08	Картометрический метод	2,50	-
105	354341,95	1321940,24	Картометрический метод	2,50	-
106	354340,65	1321940,74	Картометрический метод	2,50	-
107	354339,42	1321935,7	Картометрический метод	2,50	-
108	354332,41	1321907,02	Картометрический метод	2,50	-
109	354330,96	1321908,06	Картометрический метод	2,50	-
110	354324,76	1321883,43	Картометрический метод	2,50	-
111	354324,28	1321881,49	Картометрический метод	2,50	-
112	354317,85	1321855,99	Картометрический метод	2,50	-
113	354317,6	1321853,92	Картометрический метод	2,50	-
114	354316,03	1321854,16	Картометрический метод	2,50	-
115	354308,38	1321824,49	Картометрический метод	2,50	-
116	354318,54	1321812,45	Картометрический метод	2,50	-
117	354321,21	1321822,63	Картометрический метод	2,50	-
118	354323,2	1321827,03	Картометрический метод	2,50	-
119	354325,58	1321827,23	Картометрический метод	2,50	-
120	354395,82	1321814,84	Картометрический метод	2,50	-
121	354403,02	1321823,59	Картометрический метод	2,50	-
122	354412,3	1321829,9	Картометрический метод	2,50	-
123	354432,24	1321846,71	Картометрический метод	2,50	-
124	354427,09	1321848,25	Картометрический метод	2,50	-
125	354425,44	1321872,75	Картометрический метод	2,50	-
126	354434,33	1321877,95	Картометрический метод	2,50	-
127	354436,45	1321874,32	Картометрический метод	2,50	-
128	354502,03	1321899,06	Картометрический метод	2,50	-
74	354540,09	1321929,55	Картометрический метод	2,50	-
ЗУ1(6)					
129	354178,53	1321834,39	Картометрический метод	2,50	-
130	354167,24	1321898,86	Картометрический метод	2,50	-

Сведения о местоположении границ объекта					
131	354165,15	1321910,27	Картометрический метод	2,50	-
132	354163,19	1321924,01	Картометрический метод	2,50	-
133	354163,16	1321931,8	Картометрический метод	2,50	-
134	354161,11	1321931,8	Картометрический метод	2,50	-
135	354142,59	1321930,09	Картометрический метод	2,50	-
136	354133,25	1321930,09	Картометрический метод	2,50	-
137	354131,16	1321906,49	Картометрический метод	2,50	-
138	354130,55	1321899,63	Картометрический метод	2,50	-
139	354125,86	1321846,62	Картометрический метод	2,50	-
140	354123,32	1321817,29	Картометрический метод	2,50	-
141	354135,03	1321816,82	Картометрический метод	2,50	-
142	354150,22	1321816,21	Картометрический метод	2,50	-
143	354150,95	1321830,99	Картометрический метод	2,50	-
144	354161,95	1321831,08	Картометрический метод	2,50	-
129	354178,53	1321834,39	Картометрический метод	2,50	-
ЗУ1(7)					
145	353971,45	1322000,67	Картометрический метод	2,50	-
146	353969,19	1322029,02	Картометрический метод	2,50	-
147	353967,97	1322044,32	Картометрический метод	2,50	-
148	353968,27	1322050,42	Картометрический метод	2,50	-
149	353969,28	1322071,45	Картометрический метод	2,50	-
150	353951,73	1322074,72	Картометрический метод	2,50	-
151	353951,87	1322068,94	Картометрический метод	2,50	-
152	353937,09	1322049,17	Картометрический метод	2,50	-
153	353929,77	1322044,96	Картометрический метод	2,50	-
154	353923,09	1322041,76	Картометрический метод	2,50	-
155	353917,79	1322038,47	Картометрический метод	2,50	-
156	353912,2	1322036,73	Картометрический метод	2,50	-
157	353899,13	1322029,74	Картометрический метод	2,50	-
158	353906,1	1322026,54	Картометрический метод	2,50	-
159	353906,12	1322016,54	Картометрический метод	2,50	-
160	353908,62	1322016,55	Картометрический метод	2,50	-
161	353908,64	1322010,25	Картометрический метод	2,50	-
162	353908,64	1322004,26	Картометрический метод	2,50	-
163	353921,24	1322004,82	Картометрический метод	2,50	-
164	353928,74	1322005,15	Картометрический метод	2,50	-
145	353971,45	1322000,67	Картометрический метод	2,50	-
ЗУ1(8)					
165	354010,23	1321603,55	Картометрический метод	2,50	-
166	354011,28	1321620,83	Картометрический метод	2,50	-
167	353997,46	1321621,27	Картометрический метод	2,50	-
168	353989,47	1321621,53	Картометрический метод	2,50	-
169	353988,77	1321621,56	Картометрический метод	2,50	-
170	353984,47	1321621,75	Картометрический метод	2,50	-
171	353980,42	1321621,93	Картометрический метод	2,50	-
172	353976,42	1321622,09	Картометрический метод	2,50	-
173	353972,37	1321622,27	Картометрический метод	2,50	-
174	353968,54	1321622,36	Картометрический метод	2,50	-
175	353964,49	1321622,54	Картометрический метод	2,50	-
176	353956,51	1321623,35	Картометрический метод	2,50	-
177	353952,43	1321623,52	Картометрический метод	2,50	-

Сведения о местоположении границ объекта					
178	353948,43	1321623,69	Картометрический метод	2,50	-
179	353938,8	1321624,76	Картометрический метод	2,50	-
180	353934,83	1321624,78	Картометрический метод	2,50	-
181	353923,94	1321624,6	Картометрический метод	2,50	-
182	353919,34	1321624,8	Картометрический метод	2,50	-
183	353898,89	1321625,25	Картометрический метод	2,50	-
184	353894,4	1321625,44	Картометрический метод	2,50	-
185	353882,41	1321625,39	Картометрический метод	2,50	-
186	353884,25	1321599,73	Картометрический метод	2,50	-
187	353899,88	1321600,13	Картометрический метод	2,50	-
188	353904,38	1321600,26	Картометрический метод	2,50	-
189	353908,78	1321600,39	Картометрический метод	2,50	-
190	353945,17	1321599,53	Картометрический метод	2,50	-
191	353967,02	1321600,46	Картометрический метод	2,50	-
192	353970,77	1321600,61	Картометрический метод	2,50	-
193	353997,38	1321603,83	Картометрический метод	2,50	-
165	354010,23	1321603,55	Картометрический метод	2,50	-
ЗУ1(9)					
194	354675,2	1322114,12	Картометрический метод	2,50	-
195	354721,21	1322258,46	Картометрический метод	2,50	-
196	354749,97	1322363,87	Картометрический метод	2,50	-
197	354754,11	1322375,51	Картометрический метод	2,50	-
198	354758,4	1322387,57	Картометрический метод	2,50	-
199	354762,47	1322398,96	Картометрический метод	2,50	-
200	354766,64	1322410,21	Картометрический метод	2,50	-
201	354759,99	1322412,66	Картометрический метод	2,50	-
202	354764,13	1322424,56	Картометрический метод	2,50	-
203	354767,91	1322435,6	Картометрический метод	2,50	-
204	354772,05	1322447,5	Картометрический метод	2,50	-
205	354778,85	1322445,14	Картометрический метод	2,50	-
206	354782,99	1322456,83	Картометрический метод	2,50	-
207	354786,68	1322468,67	Картометрический метод	2,50	-
208	354789,35	1322477,21	Картометрический метод	2,50	-
209	354790,9	1322482,43	Картометрический метод	2,50	-
210	354788,06	1322493,77	Картометрический метод	2,50	-
211	354784,45	1322503,1	Картометрический метод	2,50	-
212	354786,18	1322508,19	Картометрический метод	2,50	-
213	354764,63	1322518,03	Картометрический метод	2,50	-
214	354683,52	1322555,17	Картометрический метод	2,50	-
215	354660,6	1322567,6	Картометрический метод	2,50	-
216	354622,66	1322588,18	Картометрический метод	2,50	-
217	354622,5	1322588,27	Картометрический метод	2,50	-
218	354608,84	1322545,18	Картометрический метод	2,50	-
219	354563,62	1322401,69	Картометрический метод	2,50	-
220	354563,53	1322401,72	Картометрический метод	2,50	-
221	354563	1322401,88	Картометрический метод	2,50	-
222	354555,53	1322379,45	Картометрический метод	2,50	-
223	354556,14	1322379,24	Картометрический метод	2,50	-
224	354549,16	1322357,29	Картометрический метод	2,50	-
225	354534,59	1322311,52	Картометрический метод	2,50	-
226	354552,98	1322308,27	Картометрический метод	2,50	-

Сведения о местоположении границ объекта					
227	354578,08	1322300,07	Картометрический метод	2,50	-
228	354576,26	1322294,35	Картометрический метод	2,50	-
229	354552,1	1322302,36	Картометрический метод	2,50	-
230	354532,77	1322305,8	Картометрический метод	2,50	-
231	354532,71	1322305,61	Картометрический метод	2,50	-
232	354531,79	1322305,9	Картометрический метод	2,50	-
233	354518,93	1322265,63	Картометрический метод	2,50	-
234	354519,85	1322265,32	Картометрический метод	2,50	-
235	354506,62	1322225,39	Картометрический метод	2,50	-
236	354495,61	1322201,98	Картометрический метод	2,50	-
237	354481,82	1322181,01	Картометрический метод	2,50	-
238	354456,94	1322153,16	Картометрический метод	2,50	-
239	354465,54	1322144,58	Картометрический метод	2,50	-
240	354473,9	1322135,35	Картометрический метод	2,50	-
241	354496,13	1322110,96	Картометрический метод	2,50	-
242	354503,21	1322116,52	Картометрический метод	2,50	-
243	354580,1	1322165,57	Картометрический метод	2,50	-
244	354639,13	1322131,41	Картометрический метод	2,50	-
194	354675,2	1322114,12	Картометрический метод	2,50	-
ЗУ1(10)					
541	354643,54	1320992,65	Картометрический метод	2,50	-
542	354648,13	1321055,39	Картометрический метод	2,50	-
543	354653,49	1321060,31	Картометрический метод	2,50	-
544	354674,32	1321062,2	Картометрический метод	2,50	-
545	354679,83	1321069,45	Картометрический метод	2,50	-
546	354669,29	1321076	Картометрический метод	2,50	-
547	354622,19	1321123,05	Картометрический метод	2,50	-
548	354547,83	1321194,47	Картометрический метод	2,50	-
549	354519,76	1321221,72	Картометрический метод	2,50	-
550	354507,73	1321217,79	Картометрический метод	2,50	-
551	354504,41	1321211,55	Картометрический метод	2,50	-
552	354502,3	1321210,14	Картометрический метод	2,50	-
553	354500,14	1321200,88	Картометрический метод	2,50	-
554	354484,68	1321199	Картометрический метод	2,50	-
555	354486,55	1321185,37	Картометрический метод	2,50	-
556	354486,17	1321170,61	Картометрический метод	2,50	-
557	354489,73	1321165,47	Картометрический метод	2,50	-
558	354498,19	1321143,63	Картометрический метод	2,50	-
559	354503,51	1321121,93	Картометрический метод	2,50	-
560	354504,32	1321121,99	Картометрический метод	2,50	-
561	354503,09	1321101,73	Картометрический метод	2,50	-
562	354502,38	1321090	Картометрический метод	2,50	-
563	354502,1	1321087	Картометрический метод	2,50	-
564	354501,8	1321084,03	Картометрический метод	2,50	-
565	354499,76	1321057,61	Картометрический метод	2,50	-
566	354495,85	1321017,8	Картометрический метод	2,50	-
567	354535,06	1321014,03	Картометрический метод	2,50	-
568	354535,23	1320992,02	Картометрический метод	2,50	-
569	354535,26	1320987,43	Картометрический метод	2,50	-
570	354565,66	1320985,01	Картометрический метод	2,50	-
571	354565,19	1320976,12	Картометрический метод	2,50	-

Сведения о местоположении границ объекта					
572	354566,39	1320976,04	Картометрический метод	2,50	-
573	354582,76	1320975,02	Картометрический метод	2,50	-
574	354610,4	1320973,29	Картометрический метод	2,50	-
575	354610,52	1320975,29	Картометрический метод	2,50	-
576	354611,67	1320993,75	Картометрический метод	2,50	-
541	354643,54	1320992,65	Картометрический метод	2,50	-
ЗУ1(11)					
284	354627,96	1319426,27	Картометрический метод	2,50	-
285	354608,8	1319553,35	Картометрический метод	2,50	-
286	354596,16	1319551,77	Картометрический метод	2,50	-
287	354558,5	1319541,7	Картометрический метод	2,50	-
288	354576,92	1319452,14	Картометрический метод	2,50	-
289	354582,77	1319430,32	Картометрический метод	2,50	-
290	354599,18	1319434,3	Картометрический метод	2,50	-
284	354627,96	1319426,27	Картометрический метод	2,50	-
ЗУ1(12)					
291	353191,12	1320354,02	Картометрический метод	2,50	-
292	353189,44	1320355,09	Картометрический метод	2,50	-
293	353183,15	1320371,46	Картометрический метод	2,50	-
294	353172,97	1320376,83	Картометрический метод	2,50	-
295	353174,46	1320379,66	Картометрический метод	2,50	-
296	353170,39	1320381,8	Картометрический метод	2,50	-
297	353174,37	1320390,1	Картометрический метод	2,50	-
298	353172,96	1320393,29	Картометрический метод	2,50	-
299	353152,17	1320402,52	Картометрический метод	2,50	-
300	353146,03	1320402,9	Картометрический метод	2,50	-
301	353143,48	1320396,92	Картометрический метод	2,50	-
302	353142,26	1320397,38	Картометрический метод	2,50	-
303	353131,87	1320373,44	Картометрический метод	2,50	-
304	353112,44	1320381,93	Картометрический метод	2,50	-
305	353091,12	1320392,8	Картометрический метод	2,50	-
306	353070,74	1320403,01	Картометрический метод	2,50	-
307	353050,62	1320339,63	Картометрический метод	2,50	-
308	353108,57	1320320,92	Картометрический метод	2,50	-
309	353180,92	1320337,99	Картометрический метод	2,50	-
291	353191,12	1320354,02	Картометрический метод	2,50	-
ЗУ1(13)					
310	352837,75	1320268,31	Картометрический метод	2,50	-
311	352888,64	1320288,35	Картометрический метод	2,50	-
312	352889,8	1320292,83	Картометрический метод	2,50	-
313	352891,45	1320326,64	Картометрический метод	2,50	-
314	352892,86	1320337,95	Картометрический метод	2,50	-
315	352855,26	1320342,6	Картометрический метод	2,50	-
316	352818,83	1320346,15	Картометрический метод	2,50	-
317	352784,07	1320348,13	Картометрический метод	2,50	-
318	352781,22	1320347,78	Картометрический метод	2,50	-
319	352781,02	1320347,84	Картометрический метод	2,50	-
320	352748,77	1320349,83	Картометрический метод	2,50	-
321	352748,62	1320348,85	Картометрический метод	2,50	-
322	352736,44	1320350	Картометрический метод	2,50	-
323	352705,62	1320348,49	Картометрический метод	2,50	-

Сведения о местоположении границ объекта					
324	352640,87	1320352,52	Картометрический метод	2,50	-
325	352635,18	1320340,74	Картометрический метод	2,50	-
326	352633,71	1320326,32	Картометрический метод	2,50	-
327	352597,19	1320286,67	Картометрический метод	2,50	-
328	352592,82	1320288,22	Картометрический метод	2,50	-
329	352585,32	1320260,58	Картометрический метод	2,50	-
330	352601,46	1320253,18	Картометрический метод	2,50	-
331	352648,43	1320230,46	Картометрический метод	2,50	-
332	352653,74	1320232,41	Картометрический метод	2,50	-
333	352657,1	1320239,87	Картометрический метод	2,50	-
334	352661,63	1320237,57	Картометрический метод	2,50	-
335	352658,28	1320230,31	Картометрический метод	2,50	-
336	352660,23	1320225,46	Картометрический метод	2,50	-
337	352677,59	1320221,89	Картометрический метод	2,50	-
310	352837,75	1320268,31	Картометрический метод	2,50	-
ЗУ1(14)					
338	352283,8	1320370,81	Картометрический метод	2,50	-
339	352287,35	1320381,3	Картометрический метод	2,50	-
340	352302,48	1320427,18	Картометрический метод	2,50	-
341	352303	1320430	Картометрический метод	2,50	-
342	352284	1320437	Картометрический метод	2,50	-
343	352276	1320446	Картометрический метод	2,50	-
344	352220	1320466	Картометрический метод	2,50	-
345	352229	1320490	Картометрический метод	2,50	-
346	352232	1320512	Картометрический метод	2,50	-
347	352238	1320529	Картометрический метод	2,50	-
348	352245	1320546	Картометрический метод	2,50	-
349	352265	1320537	Картометрический метод	2,50	-
350	352285,03	1320529,96	Картометрический метод	2,50	-
351	352286,18	1320531,29	Картометрический метод	2,50	-
352	352293,63	1320546,37	Картометрический метод	2,50	-
353	352298,87	1320562,82	Картометрический метод	2,50	-
354	352220,85	1320591,01	Картометрический метод	2,50	-
355	352202,97	1320597,47	Картометрический метод	2,50	-
356	352138,09	1320643,72	Картометрический метод	2,50	-
357	352085,4	1320590,65	Картометрический метод	2,50	-
358	352050,86	1320553,42	Картометрический метод	2,50	-
359	352059	1320551	Картометрический метод	2,50	-
360	352133	1320529	Картометрический метод	2,50	-
361	352126	1320501	Картометрический метод	2,50	-
362	352146	1320496	Картометрический метод	2,50	-
363	352149,07	1320491,19	Картометрический метод	2,50	-
364	352130,2	1320421,24	Картометрический метод	2,50	-
365	352129,22	1320417,62	Картометрический метод	2,50	-
366	352134,1	1320416,03	Картометрический метод	2,50	-
367	352199,72	1320392,7	Картометрический метод	2,50	-
368	352200,2	1320392,61	Картометрический метод	2,50	-
369	352252,29	1320383,16	Картометрический метод	2,50	-
370	352256,3	1320385,99	Картометрический метод	2,50	-
371	352263,07	1320384,64	Картометрический метод	2,50	-
372	352268,6	1320375,7	Картометрический метод	2,50	-

Сведения о местоположении границ объекта					
338	352283,8	1320370,81	Картометрический метод	2,50	-
ЗУ1(15)					
373	352092,62	1319171,57	Картометрический метод	2,50	-
374	352165,24	1319300,19	Картометрический метод	2,50	-
375	352109,75	1319351,43	Картометрический метод	2,50	-
376	351994,67	1319407,68	Картометрический метод	2,50	-
377	351998,92	1319455,53	Картометрический метод	2,50	-
378	351962,22	1319460,87	Картометрический метод	2,50	-
379	351967,26	1319525,27	Картометрический метод	2,50	-
380	351944,97	1319530,98	Картометрический метод	2,50	-
381	351936,61	1319487,37	Картометрический метод	2,50	-
382	351934,77	1319466,52	Картометрический метод	2,50	-
383	351933,65	1319452,38	Картометрический метод	2,50	-
384	351932,51	1319438,1	Картометрический метод	2,50	-
385	351925,64	1319395,07	Картометрический метод	2,50	-
386	351924,45	1319384,98	Картометрический метод	2,50	-
387	351925,22	1319384,65	Картометрический метод	2,50	-
388	351924,58	1319378,03	Картометрический метод	2,50	-
389	351922,23	1319353,56	Картометрический метод	2,50	-
390	351916,89	1319320,7	Картометрический метод	2,50	-
391	351917,06	1319283,7	Картометрический метод	2,50	-
392	351877,85	1319287,67	Картометрический метод	2,50	-
393	351876,51	1319270,42	Картометрический метод	2,50	-
394	351874,79	1319248,29	Картометрический метод	2,50	-
395	351867,28	1319243,9	Картометрический метод	2,50	-
396	351904,03	1319236,65	Картометрический метод	2,50	-
397	351924,63	1319225,26	Картометрический метод	2,50	-
398	351960,55	1319205,17	Картометрический метод	2,50	-
399	351963,54	1319210,16	Картометрический метод	2,50	-
400	352020,91	1319176,13	Картометрический метод	2,50	-
401	352037,81	1319161,96	Картометрический метод	2,50	-
402	352055,1	1319162,56	Картометрический метод	2,50	-
403	352078,04	1319180,29	Картометрический метод	2,50	-
373	352092,62	1319171,57	Картометрический метод	2,50	-
ЗУ1(16)					
404	352054,85	1318897,24	Картометрический метод	2,50	-
405	352067,63	1318918,73	Картометрический метод	2,50	-
406	352080,56	1318938,09	Картометрический метод	2,50	-
407	352061,53	1318949,32	Картометрический метод	2,50	-
408	352051,01	1318957,28	Картометрический метод	2,50	-
409	352016,81	1318977,46	Картометрический метод	2,50	-
410	351982,62	1318997,65	Картометрический метод	2,50	-
411	351976,14	1319001,19	Картометрический метод	2,50	-
412	351966,36	1318984,62	Картометрический метод	2,50	-
413	351969,92	1318978,82	Картометрический метод	2,50	-
414	351967,78	1318975,44	Картометрический метод	2,50	-
415	351965,46	1318976,99	Картометрический метод	2,50	-
416	351960,26	1318971,64	Картометрический метод	2,50	-
404	352054,85	1318897,24	Картометрический метод	2,50	-
ЗУ1(17)					
417	352382,63	1318590,07	Картометрический метод	2,50	-

Сведения о местоположении границ объекта					
418	352346,35	1318623,21	Картометрический метод	2,50	-
419	352323,43	1318643,04	Картометрический метод	2,50	-
420	352301,14	1318662,98	Картометрический метод	2,50	-
421	352266,22	1318692,2	Картометрический метод	2,50	-
422	352252,73	1318702,65	Картометрический метод	2,50	-
423	352216,66	1318732,45	Картометрический метод	2,50	-
424	352211	1318724,84	Картометрический метод	2,50	-
425	352191,58	1318698,74	Картометрический метод	2,50	-
426	352165,19	1318656,31	Картометрический метод	2,50	-
427	352184,2	1318644,28	Картометрический метод	2,50	-
428	352193,97	1318643,85	Картометрический метод	2,50	-
429	352197,74	1318643,68	Картометрический метод	2,50	-
430	352231,03	1318638,68	Картометрический метод	2,50	-
431	352260,88	1318631,13	Картометрический метод	2,50	-
432	352269,95	1318627,56	Картометрический метод	2,50	-
433	352277,28	1318626,18	Картометрический метод	2,50	-
434	352283,1	1318624,79	Картометрический метод	2,50	-
435	352296,37	1318620,23	Картометрический метод	2,50	-
436	352317,13	1318610,13	Картометрический метод	2,50	-
437	352371,77	1318577,47	Картометрический метод	2,50	-
417	352382,63	1318590,07	Картометрический метод	2,50	-
ЗУ1(18)					
438	351978,91	1321358,26	Картометрический метод	2,50	-
439	351991,38	1321391,27	Картометрический метод	2,50	-
440	352006,03	1321396,56	Картометрический метод	2,50	-
441	352025,07	1321402,86	Картометрический метод	2,50	-
442	352048,91	1321405,51	Картометрический метод	2,50	-
443	352102,08	1321422,39	Картометрический метод	2,50	-
444	352108,83	1321424,44	Картометрический метод	2,50	-
445	352104,5	1321469,92	Картометрический метод	2,50	-
446	352127,38	1321518,39	Картометрический метод	2,50	-
447	352171,79	1321599,08	Картометрический метод	2,50	-
448	352135,1	1321600,62	Картометрический метод	2,50	-
449	352079,45	1321602,95	Картометрический метод	2,50	-
450	352073,81	1321620,69	Картометрический метод	2,50	-
451	352076,47	1321656,95	Картометрический метод	2,50	-
452	352082,74	1321709,68	Картометрический метод	2,50	-
453	352090,56	1321756,47	Картометрический метод	2,50	-
454	352089,99	1321762,15	Картометрический метод	2,50	-
455	351977,1	1321880,74	Картометрический метод	2,50	-
456	352000,66	1321913,07	Картометрический метод	2,50	-
457	351976,42	1321930,74	Картометрический метод	2,50	-
458	352017,64	1321987,31	Картометрический метод	2,50	-
459	352041,89	1321969,64	Картометрический метод	2,50	-
460	352065,45	1322001,97	Картометрический метод	2,50	-
461	352075,55	1321994,61	Картометрический метод	2,50	-
462	352068,7	1322006,43	Картометрический метод	2,50	-
463	352060,04	1322021,32	Картометрический метод	2,50	-
464	351877,76	1322098,39	Картометрический метод	2,50	-
465	351877,84	1322098,35	Картометрический метод	2,50	-
466	351849,53	1322110,33	Картометрический метод	2,50	-

Сведения о местоположении границ объекта					
467	351844,45	1322081,8	Картометрический метод	2,50	-
468	351820,05	1321957,63	Картометрический метод	2,50	-
469	351798,76	1321857,98	Картометрический метод	2,50	-
470	351786,65	1321785,36	Картометрический метод	2,50	-
471	351781,12	1321758,02	Картометрический метод	2,50	-
472	351804,26	1321755,66	Картометрический метод	2,50	-
473	351803,5	1321750,61	Картометрический метод	2,50	-
474	351928,04	1321731,37	Картометрический метод	2,50	-
475	351921,51	1321632,11	Картометрический метод	2,50	-
476	351939,02	1321587,84	Картометрический метод	2,50	-
477	351943,63	1321576,24	Картометрический метод	2,50	-
478	351936,87	1321541	Картометрический метод	2,50	-
479	351932,39	1321517,65	Картометрический метод	2,50	-
480	351930,01	1321505,26	Картометрический метод	2,50	-
481	351926,92	1321489,09	Картометрический метод	2,50	-
482	351911,32	1321490,68	Картометрический метод	2,50	-
483	351888,31	1321438,66	Картометрический метод	2,50	-
484	351882,75	1321425,55	Картометрический метод	2,50	-
485	351854,26	1321337,67	Картометрический метод	2,50	-
486	351873,27	1321346,39	Картометрический метод	2,50	-
487	351885,48	1321349,81	Картометрический метод	2,50	-
488	351927,07	1321333,92	Картометрический метод	2,50	-
489	351959,66	1321346,99	Картометрический метод	2,50	-
438	351978,91	1321358,26	Картометрический метод	2,50	-
ЗУ1(19)					
490	343523,13	1323381,26	Картометрический метод	2,50	-
491	343503,97	1323419,75	Картометрический метод	2,50	-
492	343498,19	1323431,37	Картометрический метод	2,50	-
493	343473,55	1323414,07	Картометрический метод	2,50	-
494	343459,29	1323434,82	Картометрический метод	2,50	-
495	343464,18	1323421,36	Картометрический метод	2,50	-
496	343450,08	1323416,24	Картометрический метод	2,50	-
497	343444,96	1323430,34	Картометрический метод	2,50	-
498	343431,17	1323426,62	Картометрический метод	2,50	-
499	343414,38	1323459,99	Картометрический метод	2,50	-
500	343403,12	1323453,02	Картометрический метод	2,50	-
501	343395,3	1323448,88	Картометрический метод	2,50	-
502	343398,15	1323443,49	Картометрический метод	2,50	-
503	343401,51	1323437,33	Картометрический метод	2,50	-
504	343404,78	1323431,69	Картометрический метод	2,50	-
505	343401,55	1323428,9	Картометрический метод	2,50	-
506	343394,39	1323425,32	Картометрический метод	2,50	-
507	343382,88	1323419,56	Картометрический метод	2,50	-
508	343412,79	1323354,09	Картометрический метод	2,50	-
509	343461,36	1323370,89	Картометрический метод	2,50	-
510	343464,91	1323361,8	Картометрический метод	2,50	-
490	343523,13	1323381,26	Картометрический метод	2,50	-
ЗУ1(20)					
511	343227,1	1323488,53	Картометрический метод	2,50	-
512	343252,22	1323502,82	Картометрический метод	2,50	-
513	343238,64	1323520,24	Картометрический метод	2,50	-

Сведения о местоположении границ объекта					
514	343174,56	1323602,41	Картометрический метод	2,50	-
515	343319,49	1323698,31	Картометрический метод	2,50	-
516	343321	1323709,64	Картометрический метод	2,50	-
517	343303	1323738,15	Картометрический метод	2,50	-
518	343175,21	1323650,68	Картометрический метод	2,50	-
519	343152,51	1323645,38	Картометрический метод	2,50	-
520	343125,98	1323625,61	Картометрический метод	2,50	-
521	343121,84	1323620,38	Картометрический метод	2,50	-
522	343116,21	1323603,5	Картометрический метод	2,50	-
523	343124,8	1323578,05	Картометрический метод	2,50	-
524	343133,64	1323553,98	Картометрический метод	2,50	-
525	343149,57	1323530,4	Картометрический метод	2,50	-
526	343176,98	1323485,58	Картометрический метод	2,50	-
527	343198,5	1323462,88	Картометрический метод	2,50	-
511	343227,1	1323488,53	Картометрический метод	2,50	-
ЗУ1(21)					
528	350094,06	1315045,2	Картометрический метод	2,50	-
529	350113,38	1315083,72	Картометрический метод	2,50	-
530	350078,55	1315100,8	Картометрический метод	2,50	-
531	350075,32	1315093,04	Картометрический метод	2,50	-
532	350072,45	1315086,65	Картометрический метод	2,50	-
533	350060,56	1315060,19	Картометрический метод	2,50	-
534	350065,18	1315058,12	Картометрический метод	2,50	-
535	350069,74	1315056,08	Картометрический метод	2,50	-
536	350074,3	1315054,04	Картометрический метод	2,50	-
537	350078,87	1315052	Картометрический метод	2,50	-
538	350083,43	1315049,95	Картометрический метод	2,50	-
539	350087,99	1315047,91	Картометрический метод	2,50	-
540	350092,57	1315045,89	Картометрический метод	2,50	-
528	350094,06	1315045,2	Картометрический метод	2,50	-
ЗУ1(22)					
581	353308,35	1318050,21	Картометрический метод	2,50	-
582	353307,73	1318072,8	Картометрический метод	2,50	-
583	353112,55	1318138,15	Картометрический метод	2,50	-
584	353126,47	1318188,27	Картометрический метод	2,50	-
585	353124,13	1318188,98	Картометрический метод	2,50	-
586	353122,16	1318182,55	Картометрический метод	2,50	-
587	352986,08	1318223,88	Картометрический метод	2,50	-
588	353045,92	1318417,13	Картометрический метод	2,50	-
589	353035,13	1318426,38	Картометрический метод	2,50	-
590	353016,5	1318441,22	Картометрический метод	2,50	-
591	352989,92	1318456,86	Картометрический метод	2,50	-
592	352978,8	1318430,99	Картометрический метод	2,50	-
593	353004,74	1318422,67	Картометрический метод	2,50	-
594	352949,71	1318236,3	Картометрический метод	2,50	-
595	352861,37	1318266,47	Картометрический метод	2,50	-
596	352849,08	1318227,93	Картометрический метод	2,50	-
597	352838,38	1318194,39	Картометрический метод	2,50	-
598	352828,51	1318151,51	Картометрический метод	2,50	-
599	352828,26	1318132,61	Картометрический метод	2,50	-
600	352818,58	1318121,15	Картометрический метод	2,50	-

Сведения о местоположении границ объекта					
601	352786,48	1318148,24	Картометрический метод	2,50	-
602	352773,95	1318131,46	Картометрический метод	2,50	-
603	352824,07	1318092,3	Картометрический метод	2,50	-
604	352835,92	1318108,84	Картометрический метод	2,50	-
605	352870,16	1318152,17	Картометрический метод	2,50	-
606	352909,82	1318140,81	Картометрический метод	2,50	-
607	353018,07	1318104,84	Картометрический метод	2,50	-
608	353023,1	1318103,61	Картометрический метод	2,50	-
609	353025,98	1318113,9	Картометрический метод	2,50	-
610	353030,19	1318121,07	Картометрический метод	2,50	-
611	353038,22	1318133,62	Картометрический метод	2,50	-
612	353129,3	1318100,38	Картометрический метод	2,50	-
613	353308,35	1318050,24	Картометрический метод	2,50	-
581	353308,35	1318050,21	Картометрический метод	2,50	-
ЗУ1(23)					
1	350996,86	1319086,72	Картометрический метод	2,50	-
2	351018,09	1319121,75	Картометрический метод	2,50	-
3	351099,13	1319245,99	Картометрический метод	2,50	-
4	351137,49	1319312,01	Картометрический метод	2,50	-
5	351139,9	1319316,16	Картометрический метод	2,50	-
6	351127,82	1319316,38	Картометрический метод	2,50	-
7	351075,45	1319324,43	Картометрический метод	2,50	-
8	351063,69	1319305,92	Картометрический метод	2,50	-
9	351040,45	1319282,92	Картометрический метод	2,50	-
10	351028,97	1319267,01	Картометрический метод	2,50	-
11	351011,46	1319253,65	Картометрический метод	2,50	-
12	350965,72	1319199,1	Картометрический метод	2,50	-
13	350926,02	1319152,21	Картометрический метод	2,50	-
14	350906,32	1319132,35	Картометрический метод	2,50	-
15	350897,46	1319118,3	Картометрический метод	2,50	-
16	350861,03	1319077,11	Картометрический метод	2,50	-
17	350858,07	1319073,46	Картометрический метод	2,50	-
18	350849,87	1319063,34	Картометрический метод	2,50	-
19	350853,16	1319062,36	Картометрический метод	2,50	-
20	350861,77	1319072,4	Картометрический метод	2,50	-
21	350969,43	1319041,45	Картометрический метод	2,50	-
1	350996,86	1319086,72	Картометрический метод	2,50	-

3. Сведения о характерных точках части (частей) границы объекта

Обозначение характерных точек части границы	Координаты, м		Метод определения координат характерной точки	Средняя квадратическая погрешность положения характерной точки (Mt), м	Описание обозначения точки на местности (при наличии)
	X	Y			
1	2	3	4	5	6
Часть № -					
-	-	-	-	-	-

Раздел 4

План границ объекта



Используемые условные знаки и обозначения:

●1 - характерная точка контура, сведения о которой позволяют однозначно определить её на местности

——— - иная образованная часть контура, сведения о которой достаточны для определения её местоположения

Масштаб 1:25000

ОПИСАНИЕ МЕСТОПОЛОЖЕНИЯ ГРАНИЦ

3.2 Коммунально-складская зона

(наименование объекта местоположение границ, которого описано (далее - объект)

Раздел 1

Сведения об объекте		
№ п/п	Характеристики объекта	Описание характеристик
1	2	3
1	Местоположение объекта	*Российская Федерация, Рязанская область, г Скопин, д Новиково*
2	Площадь объекта ± величина погрешности определения площади (Р ± Дельта Р)	*15454кв.м. ± 44кв.м.*
3	Иные характеристики объекта	*Номер зоны:* -

Раздел 2

Сведения о местоположении границ объекта					
1. Система координат *МСК-62*					
2. Сведения о характерных точках границ объекта					
Обозначение характерных точек границ	Координаты, м		Метод определения координат характерной точки	Средняя квадратическая погрешность положения характерной точки (Mt), м	Описание обозначения точки на местности (при наличии)
	X	Y			
1	2	3	4	5	6
1	*353307,73*	*1318072,8*	*Картометрический метод*	*2,50*	-
2	*353307,77*	*1318093,13*	*Картометрический метод*	*2,50*	-
3	*353309,68*	*1318092,56*	*Картометрический метод*	*2,50*	-
4	*353309,43*	*1318093,6*	*Картометрический метод*	*2,50*	-
5	*353299,45*	*1318135,33*	*Картометрический метод*	*2,50*	-
6	*353272,44*	*1318196,44*	*Картометрический метод*	*2,50*	-
7	*353246,82*	*1318248,42*	*Картометрический метод*	*2,50*	-
8	*353218,06*	*1318170,58*	*Картометрический метод*	*2,50*	-
9	*353154,23*	*1318188,51*	*Картометрический метод*	*2,50*	-
10	*353151,98*	*1318180,51*	*Картометрический метод*	*2,50*	-
11	*353143,37*	*1318183,13*	*Картометрический метод*	*2,50*	-
12	*353142,4*	*1318183,43*	*Картометрический метод*	*2,50*	-
13	*353126,47*	*1318188,27*	*Картометрический метод*	*2,50*	-
14	*353112,55*	*1318138,15*	*Картометрический метод*	*2,50*	-
1	*353307,73*	*1318072,8*	*Картометрический метод*	*2,50*	-
3. Сведения о характерных точках части (частей) границы объекта					
Обозначение характерных точек части границы	Координаты, м		Метод определения координат характерной точки	Средняя квадратическая погрешность положения характерной точки (Mt), м	Описание обозначения точки на местности (при наличии)
	X	Y			
1	2	3	4	5	6
Часть № -					
-	-	-	-	-	-

Раздел 4

План границ объекта



Используемые условные знаки и обозначения:

Масштаб 1:5000

● 1 - характерная точка контура, сведения о которой позволяют однозначно определить её на местности

——— - вновь образованная часть контура, сведения о которой достаточны для определения её местоположения

ОПИСАНИЕ МЕСТОПОЛОЖЕНИЯ ГРАНИЦ

3.3 Зона инженерной инфраструктуры

(наименование объекта местоположение границ, которого описано (далее - объект)

Раздел 1

Сведения об объекте		
№ п/п	Характеристики объекта	Описание характеристик
1	2	3
1	Местоположение объекта	*Российская Федерация, Рязанская область, р-н Скопинский, г Скопин*
2	Площадь объекта ± величина погрешности определения площади (Р ± Дельта Р)	*68391кв.м. ± 242кв.м.*
3	Иные характеристики объекта	*Номер зоны: -*

Раздел 2

Сведения о местоположении границ объекта					
1. Система координат *МСК-62*					
2. Сведения о характерных точках границ объекта					
Обозначение характерных точек границ	Координаты, м		Метод определения координат характерной точки	Средняя квадратическая погрешность положения характерной точки (Mt), м	Описание обозначения точки на местности (при наличии)
	X	Y			
1	2	3	4	5	6
ЗУ1(1)					
1	*354318,94*	*1323341,7*	*Картометрический метод*	*2,50*	-
2	*354320,18*	*1323362,86*	*Картометрический метод*	*2,50*	-
3	*354314,47*	*1323363,52*	*Картометрический метод*	*2,50*	-
4	*354314,47*	*1323372,94*	*Картометрический метод*	*2,50*	-
5	*354288,51*	*1323381,56*	*Картометрический метод*	*2,50*	-
6	*354254,48*	*1323381,56*	*Картометрический метод*	*2,50*	-
7	*354254,46*	*1323341,51*	*Картометрический метод*	*2,50*	-
8	*354303,92*	*1323328,54*	*Картометрический метод*	*2,50*	-
9	*354314,47*	*1323337,28*	*Картометрический метод*	*2,50*	-
10	*354314,47*	*1323342,25*	*Картометрический метод*	*2,50*	-
1	*354318,94*	*1323341,7*	*Картометрический метод*	*2,50*	-
ЗУ1(2)					
11	*354256,4*	*1322985,86*	*Картометрический метод*	*2,50*	-
12	*354262,13*	*1323026,36*	*Картометрический метод*	*2,50*	-
13	*354250,49*	*1323026,76*	*Картометрический метод*	*2,50*	-
14	*354241,89*	*1323027,05*	*Картометрический метод*	*2,50*	-
15	*354241,94*	*1323027,6*	*Картометрический метод*	*2,50*	-
16	*354237,36*	*1323027,98*	*Картометрический метод*	*2,50*	-
17	*354237,54*	*1323030,12*	*Картометрический метод*	*2,50*	-
18	*354235,7*	*1323030,27*	*Картометрический метод*	*2,50*	-
19	*354235,52*	*1323028,13*	*Картометрический метод*	*2,50*	-
20	*354229,64*	*1323028,62*	*Картометрический метод*	*2,50*	-
21	*354221,4*	*1323030,52*	*Картометрический метод*	*2,50*	-
22	*354211,71*	*1323032,76*	*Картометрический метод*	*2,50*	-
23	*354174,81*	*1323037,11*	*Картометрический метод*	*2,50*	-
24	*354159,32*	*1323038,94*	*Картометрический метод*	*2,50*	-
25	*354157,83*	*1323039,11*	*Картометрический метод*	*2,50*	-
26	*354156,96*	*1323020,48*	*Картометрический метод*	*2,50*	-
27	*354187,55*	*1323019,7*	*Картометрический метод*	*2,50*	-
28	*354187,22*	*1323015,71*	*Картометрический метод*	*2,50*	-
29	*354192,2*	*1323015,3*	*Картометрический метод*	*2,50*	-
30	*354209,59*	*1322999,77*	*Картометрический метод*	*2,50*	-
31	*354208,76*	*1322989,8*	*Картометрический метод*	*2,50*	-
11	*354256,4*	*1322985,86*	*Картометрический метод*	*2,50*	-
ЗУ1(3)					
32	*354488,31*	*1322270,17*	*Картометрический метод*	*2,50*	-
33	*354485,87*	*1322301,58*	*Картометрический метод*	*2,50*	-
34	*354485,32*	*1322308,55*	*Картометрический метод*	*2,50*	-

Сведения о местоположении границ объекта					
35	354484,4	1322320,44	Картометрический метод	2,50	-
36	354483,23	1322323,77	Картометрический метод	2,50	-
37	354446,26	1322330,62	Картометрический метод	2,50	-
38	354445,34	1322327,95	Картометрический метод	2,50	-
39	354438,67	1322310,12	Картометрический метод	2,50	-
40	354431,86	1322290,43	Картометрический метод	2,50	-
41	354421,89	1322289,88	Картометрический метод	2,50	-
42	354417,29	1322267,84	Картометрический метод	2,50	-
43	354425,24	1322266,06	Картометрический метод	2,50	-
44	354437,89	1322266,85	Картометрический метод	2,50	-
32	354488,31	1322270,17	Картометрический метод	2,50	-
ЗУ1(4)					
45	354110,14	1322437,43	Картометрический метод	2,50	-
46	354109,34	1322467,23	Картометрический метод	2,50	-
47	354105,03	1322542,42	Картометрический метод	2,50	-
48	354104,11	1322560,99	Картометрический метод	2,50	-
49	354098,04	1322560,31	Картометрический метод	2,50	-
50	354064,11	1322556,52	Картометрический метод	2,50	-
51	354053,93	1322554,25	Картометрический метод	2,50	-
52	354052,71	1322574,64	Картометрический метод	2,50	-
53	354048,79	1322580,21	Картометрический метод	2,50	-
54	354024,09	1322580,16	Картометрический метод	2,50	-
55	354023,83	1322585,63	Картометрический метод	2,50	-
56	354018,21	1322588,01	Картометрический метод	2,50	-
57	354009,72	1322597,46	Картометрический метод	2,50	-
58	353996,01	1322595,38	Картометрический метод	2,50	-
59	353989,28	1322620,81	Картометрический метод	2,50	-
60	353982,05	1322627,57	Картометрический метод	2,50	-
61	353978,68	1322627,28	Картометрический метод	2,50	-
62	353912,77	1322621,51	Картометрический метод	2,50	-
63	353914,56	1322587,43	Картометрический метод	2,50	-
64	353921,47	1322454,7	Картометрический метод	2,50	-
65	353921,91	1322446,22	Картометрический метод	2,50	-
66	353924,23	1322439,04	Картометрический метод	2,50	-
67	353947,9	1322435,86	Картометрический метод	2,50	-
68	353958,55	1322432,27	Картометрический метод	2,50	-
69	353974,26	1322431,96	Картометрический метод	2,50	-
70	354070,4	1322435,76	Картометрический метод	2,50	-
71	354103,04	1322437,19	Картометрический метод	2,50	-
45	354110,14	1322437,43	Картометрический метод	2,50	-
ЗУ1(5)					
72	351824,49	1320734,61	Картометрический метод	2,50	-
73	351889,04	1320821,27	Картометрический метод	2,50	-
74	351801,57	1320883,62	Картометрический метод	2,50	-
75	351801,99	1320877,2	Картометрический метод	2,50	-
76	351774,05	1320836,47	Картометрический метод	2,50	-
77	351747,78	1320794,17	Картометрический метод	2,50	-
78	351757,26	1320776,82	Картометрический метод	2,50	-
79	351763,51	1320773,64	Картометрический метод	2,50	-
80	351770,3	1320770,18	Картометрический метод	2,50	-
81	351790,5	1320756,92	Картометрический метод	2,50	-

Сведения о местоположении границ объекта					
72	351824,49	1320734,61	Картометрический метод	2,50	-
ЗУ1(6)					
82	351944,27	1320621,68	Картометрический метод	2,50	-
83	351991,5	1320686,25	Картометрический метод	2,50	-
84	351910,79	1320745,29	Картометрический метод	2,50	-
85	351863,56	1320680,72	Картометрический метод	2,50	-
82	351944,27	1320621,68	Картометрический метод	2,50	-
ЗУ1(7)					
86	351587,92	1318609,58	Картометрический метод	2,50	-
87	351635,52	1318655,96	Картометрический метод	2,50	-
88	351559,64	1318730,98	Картометрический метод	2,50	-
89	351553,29	1318738,08	Картометрический метод	2,50	-
90	351551,24	1318744,57	Картометрический метод	2,50	-
91	351537,07	1318761,84	Картометрический метод	2,50	-
92	351535,05	1318762,64	Картометрический метод	2,50	-
93	351524,03	1318701,21	Картометрический метод	2,50	-
94	351543,1	1318649,95	Картометрический метод	2,50	-
86	351587,92	1318609,58	Картометрический метод	2,50	-
ЗУ1(8)					
95	343498,19	1323431,37	Картометрический метод	2,50	-
96	343506,43	1323437,16	Картометрический метод	2,50	-
97	343492,37	1323457,89	Картометрический метод	2,50	-
98	343477,16	1323447,28	Картометрический метод	2,50	-
99	343459,06	1323435,46	Картометрический метод	2,50	-
100	343459,29	1323434,82	Картометрический метод	2,50	-
101	343473,55	1323414,07	Картометрический метод	2,50	-
95	343498,19	1323431,37	Картометрический метод	2,50	-
ЗУ1(9)					
102	350174,11	1315217,35	Картометрический метод	2,50	-
103	350184	1315233,98	Картометрический метод	2,50	-
104	350154,48	1315247,73	Картометрический метод	2,50	-
105	350146,38	1315231,05	Картометрический метод	2,50	-
106	350140,07	1315209,38	Картометрический метод	2,50	-
107	350140,47	1315206,36	Картометрический метод	2,50	-
108	350138,2	1315201,36	Картометрический метод	2,50	-
109	350145,41	1315198,04	Картометрический метод	2,50	-
110	350147,85	1315202,98	Картометрический метод	2,50	-
111	350152,66	1315202,71	Картометрический метод	2,50	-
102	350174,11	1315217,35	Картометрический метод	2,50	-

3. Сведения о характерных точках части (частей) границы объекта

Обозначение характерных точек части границы	Координаты, м		Метод определения координат характерной точки	Средняя квадратическая погрешность положения характерной точки (Mt), м	Описание обозначения точки на местности (при наличии)
	X	Y			
1	2	3	4	5	6
Часть № -					
-	-	-	-	-	-

Раздел 4

План границ объекта



Используемые условные знаки и обозначения:

Масштаб 1:25000

● 1 - характерная точка контура, сведения о которой позволяют однозначно определить её на местности

- иной образованная часть контура, сведения о которой достаточны для определения её местоположения

ОПИСАНИЕ МЕСТОПОЛОЖЕНИЯ ГРАНИЦ

3.3 Зона инженерной инфраструктуры

(наименование объекта местоположение границ, которого описано (далее - объект)

Раздел 1

Сведения об объекте		
№ п/п	Характеристики объекта	Описание характеристик
1	2	3
1	Местоположение объекта	*Российская Федерация, Рязанская область, г Скопин, д Ивановка*
2	Площадь объекта ± величина погрешности определения площади (Р ± Дельта Р)	*28372кв.м. ± 59кв.м.*
3	Иные характеристики объекта	*Номер зоны:* -

Раздел 2

Сведения о местоположении границ объекта					
1. Система координат *МСК-62*					
2. Сведения о характерных точках границ объекта					
Обозначение характерных точек границ	Координаты, м		Метод определения координат характерной точки	Средняя квадратическая погрешность положения характерной точки (Mt), м	Описание обозначения точки на местности (при наличии)
	X	Y			
1	2	3	4	5	6
1	*350387,12*	*1321461,21*	*Картометрический метод*	*2,50*	-
2	*350481,52*	*1321596,54*	*Картометрический метод*	*2,50*	-
3	*350482,22*	*1321598,94*	*Картометрический метод*	*2,50*	-
4	*350471,62*	*1321609,7*	*Картометрический метод*	*2,50*	-
5	*350470,1*	*1321632,35*	*Картометрический метод*	*2,50*	-
6	*350451,57*	*1321654,74*	*Картометрический метод*	*2,50*	-
7	*350478,3*	*1321689,9*	*Картометрический метод*	*2,50*	-
8	*350480,15*	*1321707,22*	*Картометрический метод*	*2,50*	-
9	*350430,61*	*1321741,63*	*Картометрический метод*	*2,50*	-
10	*350280,47*	*1321539,75*	*Картометрический метод*	*2,50*	-
1	*350387,12*	*1321461,21*	*Картометрический метод*	*2,50*	-
3. Сведения о характерных точках части (частей) границы объекта					
Обозначение характерных точек части границы	Координаты, м		Метод определения координат характерной точки	Средняя квадратическая погрешность положения характерной точки (Mt), м	Описание обозначения точки на местности (при наличии)
	X	Y			
1	2	3	4	5	6
Часть № -					
-	-	-	-	-	-

Раздел 4

План границ объекта



Используемые условные знаки и обозначения:

Масштаб 1:2000

● 1 - характерная точка контура, сведения о которой позволяют однозначно определить её на местности

——— - вновь образованная часть контура, сведения о которой достаточны для определения её местоположения

ОПИСАНИЕ МЕСТОПОЛОЖЕНИЯ ГРАНИЦ

3.3 Зона инженерной инфраструктуры

(наименование объекта местоположение границ, которого описано (далее - объект)

Раздел 1

Сведения об объекте		
№ п/п	Характеристики объекта	Описание характеристик
1	2	3
1	Местоположение объекта	*Российская Федерация, Рязанская область, р-н Скопинский, г Скопин*
2	Площадь объекта ± величина погрешности определения площади (Р ± Дельта Р)	*204783кв.м. ± 378кв.м.*
3	Иные характеристики объекта	*Номер зоны:* -

Раздел 2

Сведения о местоположении границ объекта					
1. Система координат *МСК-62*					
2. Сведения о характерных точках границ объекта					
Обозначение характерных точек границ	Координаты, м		Метод определения координат характерной точки	Средняя квадратическая погрешность положения характерной точки (Mt), м	Описание обозначения точки на местности (при наличии)
	X	Y			
1	2	3	4	5	6
ЗУ1(1)					
1	*349395,7*	*1322882*	*Картометрический метод*	*2,50*	-
2	*349388,96*	*1322945,05*	*Картометрический метод*	*2,50*	-
3	*349325,4*	*1322935,95*	*Картометрический метод*	*2,50*	-
4	*349332,76*	*1322872,86*	*Картометрический метод*	*2,50*	-
1	*349395,7*	*1322882*	*Картометрический метод*	*2,50*	-
ЗУ1(2)					
5	*349615,14*	*1322744,13*	*Картометрический метод*	*2,50*	-
6	*349604,41*	*1322807,13*	*Картометрический метод*	*2,50*	-
7	*349541,94*	*1322797,14*	*Картометрический метод*	*2,50*	-
8	*349551,61*	*1322733,96*	*Картометрический метод*	*2,50*	-
5	*349615,14*	*1322744,13*	*Картометрический метод*	*2,50*	-
ЗУ1(3)					
9	*349872,45*	*1322556,53*	*Картометрический метод*	*2,50*	-
10	*349842,22*	*1322596,89*	*Картометрический метод*	*2,50*	-
11	*349831,73*	*1322591,83*	*Картометрический метод*	*2,50*	-
12	*349805,3*	*1322574,34*	*Картометрический метод*	*2,50*	-
13	*349801,25*	*1322578,17*	*Картометрический метод*	*2,50*	-
14	*349797,38*	*1322574,37*	*Картометрический метод*	*2,50*	-
15	*349802,25*	*1322570,42*	*Картометрический метод*	*2,50*	-
16	*349795,45*	*1322565,29*	*Картометрический метод*	*2,50*	-
17	*349825,62*	*1322523,64*	*Картометрический метод*	*2,50*	-
18	*349862,2*	*1322550,25*	*Картометрический метод*	*2,50*	-
9	*349872,45*	*1322556,53*	*Картометрический метод*	*2,50*	-
ЗУ1(4)					
19	*350119,7*	*1321815,95*	*Картометрический метод*	*2,50*	-
20	*350118,09*	*1321847,01*	*Картометрический метод*	*2,50*	-
21	*350106,75*	*1321868,62*	*Картометрический метод*	*2,50*	-
22	*350082,7*	*1321867,05*	*Картометрический метод*	*2,50*	-
23	*350086,5*	*1321821,1*	*Картометрический метод*	*2,50*	-
19	*350119,7*	*1321815,95*	*Картометрический метод*	*2,50*	-
ЗУ1(5)					
24	*350059,27*	*1322172,88*	*Картометрический метод*	*2,50*	-
25	*350054,57*	*1322219,01*	*Картометрический метод*	*2,50*	-
26	*350006,53*	*1322212,18*	*Картометрический метод*	*2,50*	-
27	*350013,87*	*1322170,1*	*Картометрический метод*	*2,50*	-
24	*350059,27*	*1322172,88*	*Картометрический метод*	*2,50*	-
ЗУ1(6)					
28	*351141,36*	*1319915,46*	*Картометрический метод*	*2,50*	-

Сведения о местоположении границ объекта					
29	351133,19	1319930,28	Картометрический метод	2,50	-
30	351123,36	1319950,86	Картометрический метод	2,50	-
31	351130,96	1319955,79	Картометрический метод	2,50	-
32	351066,84	1320057,98	Картометрический метод	2,50	-
33	350948,83	1320224,68	Картометрический метод	2,50	-
34	350924,66	1320208,08	Картометрический метод	2,50	-
35	350672,79	1320035,15	Картометрический метод	2,50	-
36	350621,33	1319999,82	Картометрический метод	2,50	-
37	350695,21	1319920,96	Картометрический метод	2,50	-
38	350723,67	1319902,34	Картометрический метод	2,50	-
39	350803,56	1319875,22	Картометрический метод	2,50	-
40	350832,91	1319921,5	Картометрический метод	2,50	-
41	350848,44	1319896,49	Картометрический метод	2,50	-
42	350845,9	1319894,61	Картометрический метод	2,50	-
43	350928,73	1319785,84	Картометрический метод	2,50	-
44	350931,73	1319787,13	Картометрический метод	2,50	-
45	350941,07	1319773,44	Картометрический метод	2,50	-
46	350986,8	1319791,37	Картометрический метод	2,50	-
47	351005,79	1319802,79	Картометрический метод	2,50	-
48	350995,29	1319821,36	Картометрический метод	2,50	-
49	351128,3	1319906,38	Картометрический метод	2,50	-
28	351141,36	1319915,46	Картометрический метод	2,50	-
ЗУ1(7)					
50	349949,43	1321300,29	Картометрический метод	2,50	-
51	349971,11	1321328,21	Картометрический метод	2,50	-
52	349964,5	1321380,8	Картометрический метод	2,50	-
53	349891,08	1321371,57	Картометрический метод	2,50	-
54	349900,81	1321294,18	Картометрический метод	2,50	-
50	349949,43	1321300,29	Картометрический метод	2,50	-
ЗУ1(8)					
55	349901,13	1321124,94	Картометрический метод	2,50	-
56	349925,51	1321185,84	Картометрический метод	2,50	-
57	349866,6	1321209,42	Картометрический метод	2,50	-
58	349842,22	1321148,52	Картометрический метод	2,50	-
55	349901,13	1321124,94	Картометрический метод	2,50	-
ЗУ1(9)					
59	343484,61	1324807,62	Картометрический метод	2,50	-
60	343395	1325000	Картометрический метод	2,50	-
61	343185,14	1324893,29	Картометрический метод	2,50	-
62	343178,56	1324894,09	Картометрический метод	2,50	-
63	343178,03	1324889,68	Картометрический метод	2,50	-
64	343163,48	1324882,28	Картометрический метод	2,50	-
65	343242,16	1324728,4	Картометрический метод	2,50	-
66	343307,39	1324754,59	Картометрический метод	2,50	-
67	343313,16	1324743,18	Картометрический метод	2,50	-
59	343484,61	1324807,62	Картометрический метод	2,50	-
ЗУ1(10)					
68	343138,51	1324494,51	Картометрический метод	2,50	-
69	343139,22	1324549,3	Картометрический метод	2,50	-
70	343139,53	1324573,49	Картометрический метод	2,50	-
71	343140,15	1324621,5	Картометрический метод	2,50	-
72	343045,61	1324622,63	Картометрический метод	2,50	-

Сведения о местоположении границ объекта					
73	*343044,09*	*1324495,64*	*Картометрический метод*	*2,50*	-
68	*343138,51*	*1324494,51*	*Картометрический метод*	*2,50*	-
3. Сведения о характерных точках части (частей) границы объекта					
Обозначение характерных точек части границы	Координаты, м		Метод определения координат характерной точки	Средняя квадратическая погрешность положения характерной точки (Mt), м	Описание обозначения точки на местности (при наличии)
	X	Y			
1	2	3	4	5	6
Часть № -					
-	-	-	-	-	-

План границ объекта



Используемые условные знаки и обозначения:

Масштаб 1:25000

● 1 - характерная точка контура, сведения о которой позволяют однозначно определить её на местности

——— - вновь образованная часть контура, сведения о которой достаточны для определения её местоположения

ОПИСАНИЕ МЕСТОПОЛОЖЕНИЯ ГРАНИЦ

3.4 Зона транспортной инфраструктуры

(наименование объекта местоположение границ, которого описано (далее - объект)

Раздел 1

Сведения об объекте		
№ п/п	Характеристики объекта	Описание характеристик
1	2	3
1	Местоположение объекта	*Российская Федерация, Рязанская область, р-н Скопинский, г Скопин*
2	Площадь объекта ± величина погрешности определения площади (Р ± Дельта Р)	*67295кв.м. ± 65кв.м.*
3	Иные характеристики объекта	*Номер зоны:* -

Раздел 2

Сведения о местоположении границ объекта					
1. Система координат *МСК-62*					
2. Сведения о характерных точках границ объекта					
Обозначение характерных точек границ	Координаты, м		Метод определения координат характерной точки	Средняя квадратическая погрешность положения характерной точки (Mt), м	Описание обозначения точки на местности (при наличии)
	X	Y			
1	2	3	4	5	6
ЗУ1(1)					
1299	*355013,53*	*1322711,55*	*Картометрический метод*	*2,50*	-
1300	*355067,06*	*1322774,12*	*Картометрический метод*	*2,50*	-
1301	*354977,12*	*1322645,17*	*Картометрический метод*	*2,50*	-
1302	*354903,02*	*1322391,12*	*Картометрический метод*	*2,50*	-
1303	*354929,53*	*1322383,06*	*Картометрический метод*	*2,50*	-
1304	*354969,52*	*1322370,58*	*Картометрический метод*	*2,50*	-
1305	*354969,96*	*1322372,12*	*Картометрический метод*	*2,50*	-
1306	*355023,54*	*1322356,16*	*Картометрический метод*	*2,50*	-
1307	*355004,78*	*1322293,15*	*Картометрический метод*	*2,50*	-
1308	*354997,82*	*1322269,76*	*Картометрический метод*	*2,50*	-
1309	*355035,14*	*1322255,97*	*Картометрический метод*	*2,50*	-
1310	*355019,83*	*1322203,25*	*Картометрический метод*	*2,50*	-
1311	*355008,8*	*1322206,85*	*Картометрический метод*	*2,50*	-
1312	*354981,93*	*1322215,74*	*Картометрический метод*	*2,50*	-
1313	*354961,12*	*1322152,79*	*Картометрический метод*	*2,50*	-
1314	*354892,44*	*1322174,64*	*Картометрический метод*	*2,50*	-
1315	*354835,96*	*1322192,61*	*Картометрический метод*	*2,50*	-
1316	*354794,69*	*1322070,46*	*Картометрический метод*	*2,50*	-
1317	*354738,03*	*1321900,08*	*Картометрический метод*	*2,50*	-
1318	*354655,22*	*1321655,71*	*Картометрический метод*	*2,50*	-
1319	*354612,68*	*1321554,27*	*Картометрический метод*	*2,50*	-
1320	*354539,83*	*1321387,79*	*Картометрический метод*	*2,50*	-
1321	*354489,75*	*1321283,02*	*Картометрический метод*	*2,50*	-
1322	*354495,85*	*1321276,08*	*Картометрический метод*	*2,50*	-
1323	*354550,53*	*1321222,64*	*Картометрический метод*	*2,50*	-
1324	*354637,73*	*1321142,93*	*Картометрический метод*	*2,50*	-
1325	*354676,51*	*1321112,2*	*Картометрический метод*	*2,50*	-
1326	*354720,1*	*1321078*	*Картометрический метод*	*2,50*	-
1327	*354768,73*	*1321051,36*	*Картометрический метод*	*2,50*	-
1328	*354959,78*	*1320944,97*	*Картометрический метод*	*2,50*	-
1329	*355005,81*	*1320915,23*	*Картометрический метод*	*2,50*	-
1330	*355049,89*	*1320884,06*	*Картометрический метод*	*2,50*	-
1331	*355126,41*	*1320806,58*	*Картометрический метод*	*2,50*	-
1332	*355142,16*	*1320786,8*	*Картометрический метод*	*2,50*	-
1333	*355163,52*	*1320763,46*	*Картометрический метод*	*2,50*	-
1334	*355194,43*	*1320715,78*	*Картометрический метод*	*2,50*	-
1335	*355217,97*	*1320670,44*	*Картометрический метод*	*2,50*	-
1336	*355242,31*	*1320620,34*	*Картометрический метод*	*2,50*	-

Сведения о местоположении границ объекта					
1337	355260,04	1320568,4	Картометрический метод	2,50	-
1338	355274,3	1320517,01	Картометрический метод	2,50	-
1339	355282,92	1320462,13	Картометрический метод	2,50	-
1340	355287,64	1320407,82	Картометрический метод	2,50	-
1341	355287,43	1320352,55	Картометрический метод	2,50	-
1342	355277,9	1320245,76	Картометрический метод	2,50	-
1343	355259,83	1320179,79	Картометрический метод	2,50	-
1344	355187,96	1320033,59	Картометрический метод	2,50	-
1345	355163,65	1319985,46	Картометрический метод	2,50	-
1346	355138,31	1319935,91	Картометрический метод	2,50	-
1347	355113,78	1319888,33	Картометрический метод	2,50	-
1348	355093,28	1319837,98	Картометрический метод	2,50	-
1349	355077,63	1319783,95	Картометрический метод	2,50	-
1350	355069,34	1319732,27	Картометрический метод	2,50	-
1351	355069,71	1319693,12	Картометрический метод	2,50	-
1352	355071,87	1319643,92	Картометрический метод	2,50	-
1353	355072,56	1319585,97	Картометрический метод	2,50	-
1354	355084,85	1319533,91	Картометрический метод	2,50	-
1355	355096,23	1319487,65	Картометрический метод	2,50	-
1356	355171,13	1319326,1	Картометрический метод	2,50	-
1357	355175,92	1319320,74	Картометрический метод	2,50	-
1358	355277,43	1319207,41	Картометрический метод	2,50	-
1359	355346,72	1319148,23	Картометрический метод	2,50	-
1360	355426,55	1319098,44	Картометрический метод	2,50	-
1361	355376,87	1319079,77	Картометрический метод	2,50	-
1362	355318,65	1319057,91	Картометрический метод	2,50	-
1363	355224,71	1319125,98	Картометрический метод	2,50	-
1364	355171,27	1319180,6	Картометрический метод	2,50	-
1365	355112,13	1319250,8	Картометрический метод	2,50	-
1366	355119,72	1319293,23	Картометрический метод	2,50	-
1367	355063,65	1319408,65	Картометрический метод	2,50	-
1368	355029,64	1319534,28	Картометрический метод	2,50	-
1369	355032,52	1319691,29	Картометрический метод	2,50	-
1370	355049,98	1319796,06	Картометрический метод	2,50	-
1371	355093,24	1319921,98	Картометрический метод	2,50	-
1372	355108,77	1319955,56	Картометрический метод	2,50	-
1373	355201,57	1320156,26	Картометрический метод	2,50	-
1374	355218,64	1320193,18	Картометрический метод	2,50	-
1375	355170,54	1320201,55	Картометрический метод	2,50	-
1376	355151,46	1320198,8	Картометрический метод	2,50	-
1377	355135,35	1320200,45	Картометрический метод	2,50	-
1378	355120,71	1320202,12	Картометрический метод	2,50	-
1379	355104,64	1320204,13	Картометрический метод	2,50	-
1380	355104,22	1320200,61	Картометрический метод	2,50	-
1381	355040,06	1320208,95	Картометрический метод	2,50	-
1382	355032,47	1320108,99	Картометрический метод	2,50	-
1383	355100,79	1320100,66	Картометрический метод	2,50	-
1384	355123,09	1320096,78	Картометрический метод	2,50	-
1385	355121,89	1320089,9	Картометрический метод	2,50	-
1386	355089,46	1320093,92	Картометрический метод	2,50	-
1387	355032,86	1320100,9	Картометрический метод	2,50	-

Сведения о местоположении границ объекта					
1388	355030,46	1320074,82	Картометрический метод	2,50	-
1389	355028,06	1320048,72	Картометрический метод	2,50	-
1390	355026,27	1320029,29	Картометрический метод	2,50	-
1391	355024,31	1320007,97	Картометрический метод	2,50	-
1392	355022,13	1319984,46	Картометрический метод	2,50	-
1393	355019,92	1319960,43	Картометрический метод	2,50	-
1394	354996,08	1319759,43	Картометрический метод	2,50	-
1395	354987,32	1319760,51	Картометрический метод	2,50	-
1396	354990,66	1319786,29	Картометрический метод	2,50	-
1397	354993,35	1319808,44	Картометрический метод	2,50	-
1398	354995,93	1319829,8	Картометрический метод	2,50	-
1399	354998,53	1319851,14	Картометрический метод	2,50	-
1400	355001,13	1319872,48	Картометрический метод	2,50	-
1401	355003,73	1319893,82	Картометрический метод	2,50	-
1402	355006,33	1319915,16	Картометрический метод	2,50	-
1403	355008,93	1319936,5	Картометрический метод	2,50	-
1404	355016,65	1320015,68	Картометрический метод	2,50	-
1405	354913,31	1320027,2	Картометрический метод	2,50	-
1406	354913,59	1320030,34	Картометрический метод	2,50	-
1407	354892,52	1320032,85	Картометрический метод	2,50	-
1408	354893,25	1320040,51	Картометрический метод	2,50	-
1409	355017,6	1320026,5	Картометрический метод	2,50	-
1410	355033,19	1320209,84	Картометрический метод	2,50	-
1411	354911,01	1320225,72	Картометрический метод	2,50	-
1412	354875,77	1320231,1	Картометрический метод	2,50	-
1413	354861,78	1320232,2	Картометрический метод	2,50	-
1414	354843,87	1320233,95	Картометрический метод	2,50	-
1415	354828,56	1320235,08	Картометрический метод	2,50	-
1416	354814,21	1320236,18	Картометрический метод	2,50	-
1417	354814,2	1320236,18	Картометрический метод	2,50	-
1418	354791,89	1320238,15	Картометрический метод	2,50	-
1419	354756,77	1320242,12	Картометрический метод	2,50	-
1420	354743,36	1320244,18	Картометрический метод	2,50	-
1421	354737,28	1320244,73	Картометрический метод	2,50	-
1422	354728,91	1320245,35	Картометрический метод	2,50	-
1423	354715,19	1320246,32	Картометрический метод	2,50	-
1424	354695,54	1320247,77	Картометрический метод	2,50	-
1425	354688,26	1320248,3	Картометрический метод	2,50	-
1426	354662,61	1320250,18	Картометрический метод	2,50	-
1427	354662,51	1320250,18	Картометрический метод	2,50	-
1428	354638,79	1320251,29	Картометрический метод	2,50	-
1429	354606,03	1320254,35	Картометрический метод	2,50	-
1430	354585,12	1320255,7	Картометрический метод	2,50	-
1431	354569,5	1320257,31	Картометрический метод	2,50	-
1432	354556,4	1320257,45	Картометрический метод	2,50	-
1433	354533,87	1320259,21	Картометрический метод	2,50	-
1434	354510,96	1320261,21	Картометрический метод	2,50	-
1435	354469,45	1320264,25	Картометрический метод	2,50	-
1436	354454,15	1320265,24	Картометрический метод	2,50	-
1437	354440,51	1320266,55	Картометрический метод	2,50	-
1438	354429,65	1320267,34	Картометрический метод	2,50	-

Сведения о местоположении границ объекта					
1439	354421,58	1320268,27	Картометрический метод	2,50	-
1440	354422,72	1320279,12	Картометрический метод	2,50	-
1441	354420,37	1320279,32	Картометрический метод	2,50	-
1442	354412,01	1320280,14	Картометрический метод	2,50	-
1443	354417,93	1320336,86	Картометрический метод	2,50	-
1444	354426,09	1320425,02	Картометрический метод	2,50	-
1445	354425,21	1320446,25	Картометрический метод	2,50	-
1446	354427,56	1320467,62	Картометрический метод	2,50	-
1447	354428,33	1320482,2	Картометрический метод	2,50	-
1448	354429,52	1320508,5	Картометрический метод	2,50	-
1449	354430,57	1320522,56	Картометрический метод	2,50	-
1450	354430,66	1320523,87	Картометрический метод	2,50	-
1451	354420,55	1320527,26	Картометрический метод	2,50	-
1452	354366,16	1320530,95	Картометрический метод	2,50	-
1453	354287,13	1320536,41	Картометрический метод	2,50	-
1454	354239,55	1320538,02	Картометрический метод	2,50	-
1455	354210,89	1320539,48	Картометрический метод	2,50	-
1456	354202,51	1320543,19	Картометрический метод	2,50	-
1457	354138,88	1320548,59	Картометрический метод	2,50	-
1458	354126,14	1320547,32	Картометрический метод	2,50	-
1459	354098,92	1320549,38	Картометрический метод	2,50	-
1460	354090,24	1320550,04	Картометрический метод	2,50	-
1461	354074,91	1320551,51	Картометрический метод	2,50	-
1462	354068,34	1320552,14	Картометрический метод	2,50	-
1463	354041,96	1320553,88	Картометрический метод	2,50	-
1464	354036,67	1320554,25	Картометрический метод	2,50	-
1465	354023,29	1320557,69	Картометрический метод	2,50	-
1466	353985,83	1320562,32	Картометрический метод	2,50	-
1467	353864,09	1320572,71	Картометрический метод	2,50	-
1468	353843,05	1320571,07	Картометрический метод	2,50	-
1469	353813,96	1320573,59	Картометрический метод	2,50	-
1470	353789,62	1320576,11	Картометрический метод	2,50	-
1471	353778,09	1320577,36	Картометрический метод	2,50	-
1472	353762,74	1320578,6	Картометрический метод	2,50	-
1473	353748,4	1320579,54	Картометрический метод	2,50	-
1474	353729,4	1320580,92	Картометрический метод	2,50	-
1475	353723,21	1320581,32	Картометрический метод	2,50	-
1476	353710,05	1320582,39	Картометрический метод	2,50	-
1477	353677,4	1320586,57	Картометрический метод	2,50	-
1478	353650,9	1320588,93	Картометрический метод	2,50	-
1479	353630,13	1320590,99	Картометрический метод	2,50	-
1480	353626,25	1320591,39	Картометрический метод	2,50	-
1481	353622,37	1320591,79	Картометрический метод	2,50	-
1482	353596,79	1320593,69	Картометрический метод	2,50	-
1483	353575,43	1320595,61	Картометрический метод	2,50	-
1484	353565,76	1320597,41	Картометрический метод	2,50	-
1485	353555,19	1320595,57	Картометрический метод	2,50	-
1486	353493,92	1320557,79	Картометрический метод	2,50	-
1487	353458,94	1320524,05	Картометрический метод	2,50	-
1488	353450,69	1320510,22	Картометрический метод	2,50	-
1489	353451,68	1320510,07	Картометрический метод	2,50	-

Сведения о местоположении границ объекта					
1490	353449,72	1320497,22	Картометрический метод	2,50	-
1491	353448,32	1320488,02	Картометрический метод	2,50	-
1492	353446,28	1320470,74	Картометрический метод	2,50	-
1493	353444,77	1320455,51	Картометрический метод	2,50	-
1494	353443,31	1320440,98	Картометрический метод	2,50	-
1495	353441,74	1320425,47	Картометрический метод	2,50	-
1496	353440,2	1320410,15	Картометрический метод	2,50	-
1497	353438,12	1320391,87	Картометрический метод	2,50	-
1498	353436,22	1320374,47	Картометрический метод	2,50	-
1499	353433,6	1320351,83	Картометрический метод	2,50	-
1500	353431,65	1320330,92	Картометрический метод	2,50	-
1501	353426,36	1320288,44	Картометрический метод	2,50	-
1502	353425,22	1320276,59	Картометрический метод	2,50	-
1503	353423,92	1320263,16	Картометрический метод	2,50	-
1504	353421,42	1320235,56	Картометрический метод	2,50	-
1505	353421,42	1320208,8	Картометрический метод	2,50	-
1506	353420,18	1320206,65	Картометрический метод	2,50	-
1507	353419,81	1320203,51	Картометрический метод	2,50	-
1508	353412,69	1320133,75	Картометрический метод	2,50	-
1509	353412,59	1320114,55	Картометрический метод	2,50	-
1510	353409,79	1320076,4	Картометрический метод	2,50	-
1511	353407,18	1320041,04	Картометрический метод	2,50	-
1512	353404,99	1320011,12	Картометрический метод	2,50	-
1513	353404,02	1319997,86	Картометрический метод	2,50	-
1514	353400,14	1319980,4	Картометрический метод	2,50	-
1515	353396,17	1319940,7	Картометрический метод	2,50	-
1516	353394,89	1319927,91	Картометрический метод	2,50	-
1517	353393,96	1319918,66	Картометрический метод	2,50	-
1518	353389,63	1319875,38	Картометрический метод	2,50	-
1519	353387,99	1319843,19	Картометрический метод	2,50	-
1520	353387,72	1319835,54	Картометрический метод	2,50	-
1521	353398,24	1319836,6	Картометрический метод	2,50	-
1522	353424,19	1319823,67	Картометрический метод	2,50	-
1523	353443,53	1319795,88	Картометрический метод	2,50	-
1524	353476,34	1319755,77	Картометрический метод	2,50	-
1525	353477,89	1319753,78	Картометрический метод	2,50	-
1526	353488,34	1319741,01	Картометрический метод	2,50	-
1527	353494,68	1319725,62	Картометрический метод	2,50	-
1528	353500,38	1319720,51	Картометрический метод	2,50	-
1529	353495,42	1319695,79	Картометрический метод	2,50	-
1530	353493,94	1319687,83	Картометрический метод	2,50	-
1531	353456,38	1319533,41	Картометрический метод	2,50	-
1532	353434,93	1319472,82	Картометрический метод	2,50	-
1533	353408,49	1319412,1	Картометрический метод	2,50	-
1534	353407,81	1319407,27	Картометрический метод	2,50	-
1535	353415,91	1319406,42	Картометрический метод	2,50	-
1536	353433,32	1319404,6	Картометрический метод	2,50	-
1537	353432,88	1319383,18	Картометрический метод	2,50	-
1538	353432,88	1319382,68	Картометрический метод	2,50	-
1539	353444,09	1319383,62	Картометрический метод	2,50	-
1540	353445,45	1319360,85	Картометрический метод	2,50	-

Сведения о местоположении границ объекта					
1541	353421,5	1319359,18	Картометрический метод	2,50	-
1542	353421,03	1319365,66	Картометрический метод	2,50	-
1543	353413,32	1319366,12	Картометрический метод	2,50	-
1544	353402,73	1319366,75	Картометрический метод	2,50	-
1545	353402,77	1319329,75	Картометрический метод	2,50	-
1546	353378,77	1319329,73	Картометрический метод	2,50	-
1547	353378,73	1319372,88	Картометрический метод	2,50	-
1548	353385,15	1319418,52	Картометрический метод	2,50	-
1549	353415,3	1319490,36	Картометрический метод	2,50	-
1550	353433,42	1319540,51	Картометрический метод	2,50	-
1551	353447,7	1319595,68	Картометрический метод	2,50	-
1552	353466,64	1319660,22	Картометрический метод	2,50	-
1553	353469,15	1319669,28	Картометрический метод	2,50	-
1554	353470,06	1319672,56	Картометрический метод	2,50	-
1555	353470,35	1319672,48	Картометрический метод	2,50	-
1556	353474,55	1319687,66	Картометрический метод	2,50	-
1557	353487,14	1319722,96	Картометрический метод	2,50	-
1558	353484,33	1319730,91	Картометрический метод	2,50	-
1559	353418,95	1319817,35	Картометрический метод	2,50	-
1560	353396,74	1319828,4	Картометрический метод	2,50	-
1561	353380,64	1319826,78	Картометрический метод	2,50	-
1562	353380,39	1319830,78	Картометрический метод	2,50	-
1563	353369,74	1319832,02	Картометрический метод	2,50	-
1564	353374,47	1319905,96	Картометрический метод	2,50	-
1565	353382,45	1320002,56	Картометрический метод	2,50	-
1566	353384,92	1320030,85	Картометрический метод	2,50	-
1567	353387,22	1320059,61	Картометрический метод	2,50	-
1568	353388,97	1320077,42	Картометрический метод	2,50	-
1569	353390,1	1320088,96	Картометрический метод	2,50	-
1570	353391,37	1320106,01	Картометрический метод	2,50	-
1571	353391,93	1320113,69	Картометрический метод	2,50	-
1572	353394,22	1320140,39	Картометрический метод	2,50	-
1573	353395,66	1320158,23	Картометрический метод	2,50	-
1574	353397,09	1320175,42	Картометрический метод	2,50	-
1575	353398,29	1320189,82	Картометрический метод	2,50	-
1576	353400,32	1320214,47	Картометрический метод	2,50	-
1577	353406,87	1320295,59	Картометрический метод	2,50	-
1578	353409,4	1320326	Картометрический метод	2,50	-
1579	353413,74	1320361,71	Картометрический метод	2,50	-
1580	353424,99	1320441,35	Картометрический метод	2,50	-
1581	353434,73	1320522,99	Картометрический метод	2,50	-
1582	353443,72	1320545,18	Картометрический метод	2,50	-
1583	353453,27	1320541,88	Картометрический метод	2,50	-
1584	353454,9	1320567,64	Картометрический метод	2,50	-
1585	353474,23	1320590,25	Картометрический метод	2,50	-
1586	353545,48	1320620	Картометрический метод	2,50	-
1587	353564,86	1320617,55	Картометрический метод	2,50	-
1588	353690	1320606,56	Картометрический метод	2,50	-
1589	353830,14	1320593,24	Картометрический метод	2,50	-
1590	353862,61	1320589,95	Картометрический метод	2,50	-
1591	353867,59	1320593,91	Картометрический метод	2,50	-

Сведения о местоположении границ объекта					
1592	353888,28	1320591,67	Картометрический метод	2,50	-
1593	353899,17	1320590,21	Картометрический метод	2,50	-
1594	353915,22	1320588,92	Картометрический метод	2,50	-
1595	353926,03	1320588,02	Картометрический метод	2,50	-
1596	353939,32	1320587,63	Картометрический метод	2,50	-
1597	353955,17	1320586,43	Картометрический метод	2,50	-
1598	353968,95	1320585,38	Картометрический метод	2,50	-
1599	353979,89	1320584,55	Картометрический метод	2,50	-
1600	353998,14	1320583,18	Картометрический метод	2,50	-
1601	354007,31	1320582,49	Картометрический метод	2,50	-
1602	354013,18	1320581,91	Картометрический метод	2,50	-
1603	354036,09	1320576,88	Картометрический метод	2,50	-
1604	354058,74	1320575,56	Картометрический метод	2,50	-
1605	354126,74	1320569,84	Картометрический метод	2,50	-
1606	354202,37	1320562,63	Картометрический метод	2,50	-
1607	354245	1320562,8	Картометрический метод	2,50	-
1608	354271,69	1320561,01	Картометрический метод	2,50	-
1609	354298,13	1320558,76	Картометрический метод	2,50	-
1610	354310,9	1320557,9	Картометрический метод	2,50	-
1611	354326,32	1320556,87	Картометрический метод	2,50	-
1612	354351,72	1320554,38	Картометрический метод	2,50	-
1613	354357,31	1320554,02	Картометрический метод	2,50	-
1614	354368,18	1320553,23	Картометрический метод	2,50	-
1615	354376,06	1320552,64	Картометрический метод	2,50	-
1616	354376,11	1320553,34	Картометрический метод	2,50	-
1617	354385,89	1320552,65	Картометрический метод	2,50	-
1618	354400,26	1320551,64	Картометрический метод	2,50	-
1619	354410,63	1320550,91	Картометрический метод	2,50	-
1620	354424,53	1320547,04	Картометрический метод	2,50	-
1621	354435,52	1320543,29	Картометрический метод	2,50	-
1622	354439,7	1320584,69	Картометрический метод	2,50	-
1623	354437,86	1320593,92	Картометрический метод	2,50	-
1624	354439,38	1320611,5	Картометрический метод	2,50	-
1625	354441,99	1320642,39	Картометрический метод	2,50	-
1626	354443,84	1320666,13	Картометрический метод	2,50	-
1627	354444,55	1320673,9	Картометрический метод	2,50	-
1628	354446,7	1320696,18	Картометрический метод	2,50	-
1629	354447,57	1320706,84	Картометрический метод	2,50	-
1630	354451,94	1320757,11	Картометрический метод	2,50	-
1631	354453,2	1320773,25	Картометрический метод	2,50	-
1632	354454,5	1320788,8	Картометрический метод	2,50	-
1633	354454,85	1320793,04	Картометрический метод	2,50	-
1634	354455,35	1320799,02	Картометрический метод	2,50	-
1635	354455,8	1320804,5	Картометрический метод	2,50	-
1636	354461,21	1320872,07	Картометрический метод	2,50	-
1637	354461,63	1320877,75	Картометрический метод	2,50	-
1638	354464,39	1320912,67	Картометрический метод	2,50	-
1639	354463	1320915,41	Картометрический метод	2,50	-
1640	354464,43	1320932,25	Картометрический метод	2,50	-
1641	354465,92	1320949,84	Картометрический метод	2,50	-
1642	354467,91	1320968,74	Картометрический метод	2,50	-

Сведения о местоположении границ объекта					
1643	354469,22	1320982	Картометрический метод	2,50	-
1644	354470,32	1320993,15	Картометрический метод	2,50	-
1645	354470,6	1320996,34	Картометрический метод	2,50	-
1646	354471,59	1321007,49	Картометрический метод	2,50	-
1647	354471,94	1321009,14	Картометрический метод	2,50	-
1648	354473,2	1321023,38	Картометрический метод	2,50	-
1649	354476,8	1321056,46	Картометрический метод	2,50	-
1650	354479,2	1321081,36	Картометрический метод	2,50	-
1651	354481	1321100,04	Картометрический метод	2,50	-
1652	354481,48	1321103,15	Картометрический метод	2,50	-
1653	354479,9	1321120,42	Картометрический метод	2,50	-
1654	354474,67	1321136,34	Картометрический метод	2,50	-
1655	354464,05	1321175,5	Картометрический метод	2,50	-
1656	354434,59	1321220,27	Картометрический метод	2,50	-
1657	354444,19	1321238,15	Картометрический метод	2,50	-
1658	354447,93	1321243,36	Картометрический метод	2,50	-
1659	354468,12	1321278,81	Картометрический метод	2,50	-
1660	354438,45	1321311,95	Картометрический метод	2,50	-
1661	354389,67	1321361,09	Картометрический метод	2,50	-
1662	354388,78	1321360,06	Картометрический метод	2,50	-
1663	354325,35	1321427,54	Картометрический метод	2,50	-
1664	354293,56	1321470,28	Картометрический метод	2,50	-
1665	354272,79	1321459,62	Картометрический метод	2,50	-
1666	354281,14	1321443,42	Картометрический метод	2,50	-
1667	354267,96	1321437,64	Картометрический метод	2,50	-
1668	354275,45	1321406,47	Картометрический метод	2,50	-
1669	354308,51	1321336,61	Картометрический метод	2,50	-
1670	354355,8	1321294,1	Картометрический метод	2,50	-
1671	354364,14	1321300,63	Картометрический метод	2,50	-
1672	354407,89	1321243,45	Картометрический метод	2,50	-
1673	354381,3	1321222,7	Картометрический метод	2,50	-
1674	354321,95	1321218,73	Картометрический метод	2,50	-
1675	354290,18	1321214,27	Картометрический метод	2,50	-
1676	354282,06	1321259,82	Картометрический метод	2,50	-
1677	354253,59	1321267,97	Картометрический метод	2,50	-
1678	354252,38	1321290,54	Картометрический метод	2,50	-
1679	354244,02	1321289,3	Картометрический метод	2,50	-
1680	354245,26	1321315,73	Картометрический метод	2,50	-
1681	354247,93	1321316,09	Картометрический метод	2,50	-
1682	354247,11	1321325,93	Картометрический метод	2,50	-
1683	354259,07	1321326,92	Картометрический метод	2,50	-
1684	354273,91	1321329,73	Картометрический метод	2,50	-
1685	354247,44	1321490,9	Картометрический метод	2,50	-
1686	354222,96	1321487,04	Картометрический метод	2,50	-
1687	354213,21	1321485,5	Картометрический метод	2,50	-
1688	354182,64	1321480,67	Картометрический метод	2,50	-
1689	354162,55	1321479,82	Картометрический метод	2,50	-
1690	354160,85	1321484,85	Картометрический метод	2,50	-
1691	354138,49	1321484,99	Картометрический метод	2,50	-
1692	354137,15	1321491,89	Картометрический метод	2,50	-
1693	354133,55	1321510,41	Картометрический метод	2,50	-

Сведения о местоположении границ объекта					
1694	354115,14	1321511,18	Картометрический метод	2,50	-
1695	354118,03	1321544,29	Картометрический метод	2,50	-
1696	354167,53	1321548,27	Картометрический метод	2,50	-
1697	354171,97	1321548,63	Картометрический метод	2,50	-
1698	354188,26	1321548,87	Картометрический метод	2,50	-
1699	354195,41	1321548,97	Картометрический метод	2,50	-
1700	354195,24	1321554,69	Картометрический метод	2,50	-
1701	354207,79	1321557,07	Картометрический метод	2,50	-
1702	354207,5	1321562,64	Картометрический метод	2,50	-
1703	354220,24	1321562,95	Картометрический метод	2,50	-
1704	354200,6	1321646,76	Картометрический метод	2,50	-
1705	354181,18	1321644,5	Картометрический метод	2,50	-
1706	354171,31	1321712,88	Картометрический метод	2,50	-
1707	354160,53	1321709,18	Картометрический метод	2,50	-
1708	354156,03	1321709,5	Картометрический метод	2,50	-
1709	354129,1	1321711,4	Картометрический метод	2,50	-
1710	354116,1	1321712,34	Картометрический метод	2,50	-
1711	354116,36	1321716,28	Картометрический метод	2,50	-
1712	354122,24	1321805	Картометрический метод	2,50	-
1713	354123,32	1321817,29	Картометрический метод	2,50	-
1714	354135,03	1321816,82	Картометрический метод	2,50	-
1715	354150,22	1321816,21	Картометрический метод	2,50	-
1716	354150,95	1321830,99	Картометрический метод	2,50	-
1717	354161,95	1321831,08	Картометрический метод	2,50	-
1718	354178,53	1321834,39	Картометрический метод	2,50	-
1719	354167,24	1321898,86	Картометрический метод	2,50	-
1720	354165,15	1321910,27	Картометрический метод	2,50	-
1721	354163,19	1321924,01	Картометрический метод	2,50	-
1722	354163,11	1321948,13	Картометрический метод	2,50	-
1723	354160,1	1321983,03	Картометрический метод	2,50	-
1724	354144,72	1321983,19	Картометрический метод	2,50	-
1725	354138,33	1321987,5	Картометрический метод	2,50	-
1726	354141,46	1322008,52	Картометрический метод	2,50	-
1727	354144,78	1322030,78	Картометрический метод	2,50	-
1728	354150,67	1322060	Картометрический метод	2,50	-
1729	354158,64	1322099,5	Картометрический метод	2,50	-
1730	354161,18	1322124,7	Картометрический метод	2,50	-
1731	354147,49	1322125,86	Картометрический метод	2,50	-
1732	354108,4	1322132,8	Картометрический метод	2,50	-
1733	354102,5	1322133,85	Картометрический метод	2,50	-
1734	354101,81	1322133,97	Картометрический метод	2,50	-
1735	354101,51	1322134,02	Картометрический метод	2,50	-
1736	354104,51	1322153,79	Картометрический метод	2,50	-
1737	354112,74	1322207,97	Картометрический метод	2,50	-
1738	354125,05	1322205,78	Картометрический метод	2,50	-
1739	354159,21	1322199,71	Картометрический метод	2,50	-
1740	354166,69	1322198,38	Картометрический метод	2,50	-
1741	354165,53	1322172,79	Картометрический метод	2,50	-
1742	354195,07	1322167,77	Картометрический метод	2,50	-
1743	354213,86	1322162,82	Картометрический метод	2,50	-
1744	354225,76	1322200,92	Картометрический метод	2,50	-

Сведения о местоположении границ объекта					
1745	354240,86	1322247,8	Картометрический метод	2,50	-
1746	354271,16	1322342,81	Картометрический метод	2,50	-
1747	354235,59	1322354,33	Картометрический метод	2,50	-
1748	354306,64	1322583,24	Картометрический метод	2,50	-
1749	354434,63	1322954,24	Картометрический метод	2,50	-
1750	354450,11	1323060,04	Картометрический метод	2,50	-
1751	354462,5	1323055,89	Картометрический метод	2,50	-
1752	354503	1323043,97	Картометрический метод	2,50	-
1753	354587,22	1323019,67	Картометрический метод	2,50	-
1754	354629,5	1323007,46	Картометрический метод	2,50	-
1755	354586,69	1322890,92	Картометрический метод	2,50	-
1756	354543,52	1322758,33	Картометрический метод	2,50	-
1757	354528,68	1322734,27	Картометрический метод	2,50	-
1758	354519,42	1322723	Картометрический метод	2,50	-
1759	354492,44	1322636,92	Картометрический метод	2,50	-
1760	354499,62	1322634,61	Картометрический метод	2,50	-
1761	354497,1	1322626,76	Картометрический метод	2,50	-
1762	354489,91	1322629,06	Картометрический метод	2,50	-
1763	354465,42	1322552,07	Картометрический метод	2,50	-
1764	354441,15	1322478,47	Картометрический метод	2,50	-
1765	354360,16	1322210,27	Картометрический метод	2,50	-
1766	354317,73	1322100	Картометрический метод	2,50	-
1767	354315,54	1322102,08	Картометрический метод	2,50	-
1768	354311,89	1322090,56	Картометрический метод	2,50	-
1769	354285,82	1322029,59	Картометрический метод	2,50	-
1770	354256,37	1321988,76	Картометрический метод	2,50	-
1771	354276,1	1322004,92	Картометрический метод	2,50	-
1772	354300,33	1322026,25	Картометрический метод	2,50	-
1773	354392,61	1322104,95	Картометрический метод	2,50	-
1774	354453,35	1322157,33	Картометрический метод	2,50	-
1775	354477,24	1322184,06	Картометрический метод	2,50	-
1776	354491,36	1322205,49	Картометрический метод	2,50	-
1777	354501,37	1322227,16	Картометрический метод	2,50	-
1778	354514,64	1322267,09	Картометрический метод	2,50	-
1779	354524,74	1322299,03	Картометрический метод	2,50	-
1780	354510,32	1322299,53	Картометрический метод	2,50	-
1781	354485,87	1322301,58	Картометрический метод	2,50	-
1782	354485,72	1322303,41	Картометрический метод	2,50	-
1783	354485,32	1322308,55	Картометрический метод	2,50	-
1784	354527,61	1322308,09	Картометрический метод	2,50	-
1785	354555,81	1322397,28	Картометрический метод	2,50	-
1786	354602,99	1322545	Картометрический метод	2,50	-
1787	354655,22	1322710,18	Картометрический метод	2,50	-
1788	354722,74	1322923	Картометрический метод	2,50	-
1789	354727,98	1322921,34	Картометрический метод	2,50	-
1790	354660,47	1322708,52	Картометрический метод	2,50	-
1791	354622,5	1322588,27	Картометрический метод	2,50	-
1792	354608,84	1322545,18	Картометрический метод	2,50	-
1793	354563,62	1322401,69	Картометрический метод	2,50	-
1794	354563	1322401,88	Картометрический метод	2,50	-
1795	354555,53	1322379,45	Картометрический метод	2,50	-

Сведения о местоположении границ объекта					
1796	354556,14	1322379,24	Картометрический метод	2,50	-
1797	354534,59	1322311,52	Картометрический метод	2,50	-
1798	354552,98	1322308,27	Картометрический метод	2,50	-
1799	354578,08	1322300,07	Картометрический метод	2,50	-
1800	354576,26	1322294,35	Картометрический метод	2,50	-
1801	354552,1	1322302,36	Картометрический метод	2,50	-
1802	354532,77	1322305,8	Картометрический метод	2,50	-
1803	354532,71	1322305,61	Картометрический метод	2,50	-
1804	354531,79	1322305,9	Картометрический метод	2,50	-
1805	354518,93	1322265,63	Картометрический метод	2,50	-
1806	354519,85	1322265,32	Картометрический метод	2,50	-
1807	354506,62	1322225,39	Картометрический метод	2,50	-
1808	354495,61	1322201,98	Картометрический метод	2,50	-
1809	354481,82	1322181,01	Картометрический метод	2,50	-
1810	354456,94	1322153,16	Картометрический метод	2,50	-
1811	354396,19	1322100,78	Картометрический метод	2,50	-
1812	354342,07	1322055,68	Картометрический метод	2,50	-
1813	354308	1322025,36	Картометрический метод	2,50	-
1814	354366,46	1322053,71	Картометрический метод	2,50	-
1815	354385,51	1322066,8	Картометрический метод	2,50	-
1816	354408,55	1322086,34	Картометрический метод	2,50	-
1817	354412,12	1322082,16	Картометрический метод	2,50	-
1818	354388,83	1322062,5	Картометрический метод	2,50	-
1819	354368,99	1322048,71	Картометрический метод	2,50	-
1820	354310,29	1322020,33	Картометрический метод	2,50	-
1821	354290,18	1322007,98	Картометрический метод	2,50	-
1822	354261,4	1321984,02	Картометрический метод	2,50	-
1823	354225,48	1321936,88	Картометрический метод	2,50	-
1824	354219,87	1321909,89	Картометрический метод	2,50	-
1825	354239,64	1321863,56	Картометрический метод	2,50	-
1826	354258,07	1321855,26	Картометрический метод	2,50	-
1827	354276,85	1321850,89	Картометрический метод	2,50	-
1828	354277,69	1321858,35	Картометрический метод	2,50	-
1829	354316,03	1321854,16	Картометрический метод	2,50	-
1830	354308,38	1321824,49	Картометрический метод	2,50	-
1831	354318,54	1321812,45	Картометрический метод	2,50	-
1832	354306,43	1321706,27	Картометрический метод	2,50	-
1833	354249,45	1321670,9	Картометрический метод	2,50	-
1834	354274,36	1321548,2	Картометрический метод	2,50	-
1835	354280,15	1321531,23	Картометрический метод	2,50	-
1836	354300,08	1321495,6	Картометрический метод	2,50	-
1837	354311,1	1321478,95	Картометрический метод	2,50	-
1838	354315,98	1321477,19	Картометрический метод	2,50	-
1839	354355,72	1321422,67	Картометрический метод	2,50	-
1840	354383,77	1321395,73	Картометрический метод	2,50	-
1841	354468,61	1321307,06	Картометрический метод	2,50	-
1842	354474,39	1321301,02	Картометрический метод	2,50	-
1843	354482,3	1321314,81	Картометрический метод	2,50	-
1844	354537,42	1321432,66	Картометрический метод	2,50	-
1845	354594,32	1321562,19	Картометрический метод	2,50	-
1846	354637,33	1321665,21	Картометрический метод	2,50	-

Сведения о местоположении границ объекта					
1847	354721,8	1321914,56	Картометрический метод	2,50	-
1848	354776,9	1322080,38	Картометрический метод	2,50	-
1849	354883,04	1322397,55	Картометрический метод	2,50	-
1850	354954,16	1322638,14	Картометрический метод	2,50	-
1851	354945,01	1322575,08	Картометрический метод	2,50	-
1852	354974,24	1322665,57	Картометрический метод	2,50	-
1299	355013,53	1322711,55	Картометрический метод	2,50	-
220	354478,92	1321261,36	Картометрический метод	2,50	-
221	354547,83	1321194,47	Картометрический метод	2,50	-
222	354622,19	1321123,05	Картометрический метод	2,50	-
223	354669,29	1321076	Картометрический метод	2,50	-
224	354750,23	1321025,73	Картометрический метод	2,50	-
225	354965,69	1320892,21	Картометрический метод	2,50	-
226	355009,69	1320865,46	Картометрический метод	2,50	-
227	355089,56	1320788,28	Картометрический метод	2,50	-
228	355184,5	1320633,51	Картометрический метод	2,50	-
229	355220,33	1320534,21	Картометрический метод	2,50	-
230	355241,13	1320368,07	Картометрический метод	2,50	-
231	355225,72	1320212,86	Картометрический метод	2,50	-
232	355192,34	1320220,03	Картометрический метод	2,50	-
233	355163,18	1320225,34	Картометрический метод	2,50	-
234	355139,77	1320227,81	Картометрический метод	2,50	-
235	355118,4	1320230,21	Картометрический метод	2,50	-
236	355096,14	1320232,72	Картометрический метод	2,50	-
237	355069,51	1320235,66	Картометрический метод	2,50	-
238	355050,1	1320238,01	Картометрический метод	2,50	-
239	355052,8	1320265,38	Картометрический метод	2,50	-
240	355054,09	1320279,97	Картометрический метод	2,50	-
241	355005,15	1320282,31	Картометрический метод	2,50	-
242	355004,22	1320272,32	Картометрический метод	2,50	-
243	355012,02	1320272,2	Картометрический метод	2,50	-
244	355012,19	1320274,09	Картометрический метод	2,50	-
245	355021,91	1320273,25	Картометрический метод	2,50	-
246	355021,67	1320266,75	Картометрический метод	2,50	-
247	355020,68	1320240,17	Картометрический метод	2,50	-
248	355011,95	1320240,82	Картометрический метод	2,50	-
249	354999,78	1320241,72	Картометрический метод	2,50	-
250	354990,91	1320242,54	Картометрический метод	2,50	-
251	354977,65	1320243,99	Картометрический метод	2,50	-
252	354956,5	1320246,1	Картометрический метод	2,50	-
253	354922,46	1320249,49	Картометрический метод	2,50	-
254	354894,62	1320251,03	Картометрический метод	2,50	-
255	354861,46	1320253,08	Картометрический метод	2,50	-
256	354839,61	1320256,73	Картометрический метод	2,50	-
257	354831,22	1320257,13	Картометрический метод	2,50	-
258	354817,78	1320257,67	Картометрический метод	2,50	-
259	354817,76	1320257,47	Картометрический метод	2,50	-
260	354807,61	1320257,98	Картометрический метод	2,50	-
261	354797,47	1320258,42	Картометрический метод	2,50	-
262	354778,91	1320259,7	Картометрический метод	2,50	-

Сведения о местоположении границ объекта					
263	354778,91	1320259,71	Картометрический метод	2,50	-
264	354764,33	1320261,58	Картометрический метод	2,50	-
265	354744,48	1320263,47	Картометрический метод	2,50	-
266	354730,2	1320264,85	Картометрический метод	2,50	-
267	354649,68	1320270,94	Картометрический метод	2,50	-
268	354635,05	1320272,42	Картометрический метод	2,50	-
269	354630,47	1320272,89	Картометрический метод	2,50	-
270	354557,32	1320280,28	Картометрический метод	2,50	-
271	354536,57	1320281,67	Картометрический метод	2,50	-
272	354522,78	1320282,26	Картометрический метод	2,50	-
273	354522,75	1320281,76	Картометрический метод	2,50	-
274	354506,76	1320282,44	Картометрический метод	2,50	-
275	354506,8	1320282,94	Картометрический метод	2,50	-
276	354491,73	1320283,81	Картометрический метод	2,50	-
277	354478,66	1320284,62	Картометрический метод	2,50	-
278	354466,68	1320285,37	Картометрический метод	2,50	-
279	354449,82	1320286,43	Картометрический метод	2,50	-
280	354433,52	1320286,29	Картометрический метод	2,50	-
281	354432,68	1320288,97	Картометрический метод	2,50	-
282	354433,16	1320295,56	Картометрический метод	2,50	-
283	354433,34	1320298,05	Картометрический метод	2,50	-
284	354435,21	1320323,68	Картометрический метод	2,50	-
285	354436,89	1320340,9	Картометрический метод	2,50	-
286	354437,87	1320354,77	Картометрический метод	2,50	-
287	354438,43	1320358,92	Картометрический метод	2,50	-
288	354439,27	1320370,04	Картометрический метод	2,50	-
289	354439,88	1320380,72	Картометрический метод	2,50	-
290	354441,89	1320398,53	Картометрический метод	2,50	-
291	354443,26	1320423,79	Картометрический метод	2,50	-
292	354443,76	1320436,98	Картометрический метод	2,50	-
293	354444,27	1320447,67	Картометрический метод	2,50	-
294	354448,81	1320519,64	Картометрический метод	2,50	-
295	354451,47	1320544,11	Картометрический метод	2,50	-
296	354452,98	1320555,64	Картометрический метод	2,50	-
297	354454,5	1320567,37	Картометрический метод	2,50	-
298	354457,76	1320592,79	Картометрический метод	2,50	-
299	354458,65	1320617,63	Картометрический метод	2,50	-
300	354460,75	1320638,88	Картометрический метод	2,50	-
301	354461,67	1320652,25	Картометрический метод	2,50	-
302	354463,6	1320673,66	Картометрический метод	2,50	-
303	354466,71	1320694,95	Картометрический метод	2,50	-
304	354467,4	1320701,82	Картометрический метод	2,50	-
305	354472,7	1320753,95	Картометрический метод	2,50	-
306	354473,61	1320768,97	Картометрический метод	2,50	-
307	354474,51	1320784	Картометрический метод	2,50	-
308	354475,09	1320794,13	Картометрический метод	2,50	-
309	354477,16	1320830,52	Картометрический метод	2,50	-
310	354477,54	1320845,47	Картометрический метод	2,50	-
311	354478,6	1320860,08	Картометрический метод	2,50	-
312	354479,65	1320875,85	Картометрический метод	2,50	-
313	354479,27	1320885,48	Картометрический метод	2,50	-

Сведения о местоположении границ объекта					
314	354482,36	1320910,43	Картометрический метод	2,50	-
315	354483,64	1320919,83	Картометрический метод	2,50	-
316	354484,8	1320931,47	Картометрический метод	2,50	-
317	354486,36	1320943,88	Картометрический метод	2,50	-
318	354486,88	1320951,86	Картометрический метод	2,50	-
319	354486,77	1320951,85	Картометрический метод	2,50	-
320	354488,99	1320965,18	Картометрический метод	2,50	-
321	354490,79	1320974,16	Картометрический метод	2,50	-
322	354491,5	1320983,03	Картометрический метод	2,50	-
323	354491,57	1320983,98	Картометрический метод	2,50	-
324	354492	1320989,06	Картометрический метод	2,50	-
325	354493	1320996,8	Картометрический метод	2,50	-
326	354495,85	1321017,8	Картометрический метод	2,50	-
327	354499,76	1321057,61	Картометрический метод	2,50	-
328	354501,8	1321084,03	Картометрический метод	2,50	-
329	354502,1	1321087	Картометрический метод	2,50	-
330	354502,38	1321090	Картометрический метод	2,50	-
331	354503,09	1321101,73	Картометрический метод	2,50	-
332	354504,32	1321121,99	Картометрический метод	2,50	-
333	354503,51	1321121,93	Картометрический метод	2,50	-
334	354498,19	1321143,63	Картометрический метод	2,50	-
335	354489,73	1321165,47	Картометрический метод	2,50	-
336	354486,17	1321170,61	Картометрический метод	2,50	-
337	354456,76	1321221,18	Картометрический метод	2,50	-
220	354478,92	1321261,36	Картометрический метод	2,50	-
727	354338,92	1322339,07	Картометрический метод	2,50	-
728	354328,94	1322340,07	Картометрический метод	2,50	-
729	354336,04	1322370,28	Картометрический метод	2,50	-
730	354343,62	1322395,26	Картометрический метод	2,50	-
731	354333,74	1322397,74	Картометрический метод	2,50	-
732	354324,56	1322373,29	Картометрический метод	2,50	-
733	354318,46	1322350,05	Картометрический метод	2,50	-
734	354314,23	1322341,19	Картометрический метод	2,50	-
735	354281,32	1322263,89	Картометрический метод	2,50	-
736	354272,59	1322233,19	Картометрический метод	2,50	-
737	354272,64	1322225,89	Картометрический метод	2,50	-
738	354259,53	1322178,91	Картометрический метод	2,50	-
739	354256,66	1322179,74	Картометрический метод	2,50	-
740	354249,02	1322163,07	Картометрический метод	2,50	-
741	354242,23	1322132,43	Картометрический метод	2,50	-
742	354268,5	1322125,53	Картометрический метод	2,50	-
743	354278,24	1322155,67	Картометрический метод	2,50	-
744	354300,21	1322228,81	Картометрический метод	2,50	-
745	354313,73	1322253,39	Картометрический метод	2,50	-
746	354323,63	1322285,59	Картометрический метод	2,50	-
727	354338,92	1322339,07	Картометрический метод	2,50	-
784	354350,37	1321264,79	Картометрический метод	2,50	-
785	354318,13	1321303,55	Картометрический метод	2,50	-
786	354302,55	1321290,84	Картометрический метод	2,50	-

Сведения о местоположении границ объекта					
787	354310,03	1321280,87	Картометрический метод	2,50	-
788	354308,34	1321279,2	Картометрический метод	2,50	-
789	354314	1321272,29	Картометрический метод	2,50	-
790	354315,96	1321274,05	Картометрический метод	2,50	-
791	354334,55	1321252,08	Картометрический метод	2,50	-
784	354350,37	1321264,79	Картометрический метод	2,50	-
792	354215,5	1321530,55	Картометрический метод	2,50	-
793	354202,38	1321527,36	Картометрический метод	2,50	-
794	354193,24	1321526,32	Картометрический метод	2,50	-
795	354194,13	1321518,52	Картометрический метод	2,50	-
796	354178,17	1321517,4	Картометрический метод	2,50	-
797	354180,16	1321506,58	Картометрический метод	2,50	-
798	354186,83	1321509,55	Картометрический метод	2,50	-
799	354189,58	1321487,11	Картометрический метод	2,50	-
800	354194,95	1321487,73	Картометрический метод	2,50	-
801	354192,8	1321506,6	Картометрический метод	2,50	-
802	354196,37	1321507,01	Картометрический метод	2,50	-
803	354195,92	1321510,99	Картометрический метод	2,50	-
804	354211,22	1321512,73	Картометрический метод	2,50	-
805	354211,3	1321512,03	Картометрический метод	2,50	-
806	354213,59	1321512,29	Картометрический метод	2,50	-
807	354213,47	1321500,29	Картометрический метод	2,50	-
808	354222,37	1321500,16	Картометрический метод	2,50	-
809	354219,83	1321527,04	Картометрический метод	2,50	-
810	354221,42	1321527,2	Картометрический метод	2,50	-
811	354221,04	1321531,08	Картометрический метод	2,50	-
792	354215,5	1321530,55	Картометрический метод	2,50	-
ЗУ1(2)					
747	355231,81	1322273,12	Картометрический метод	2,50	-
748	355227,3	1322277,46	Картометрический метод	2,50	-
749	355209,34	1322314,81	Картометрический метод	2,50	-
750	355148,66	1322332,58	Картометрический метод	2,50	-
751	355146,97	1322326,82	Картометрический метод	2,50	-
752	355150,87	1322300,98	Картометрический метод	2,50	-
753	355152,8	1322292,25	Картометрический метод	2,50	-
754	355161,85	1322285,59	Картометрический метод	2,50	-
755	355199,04	1322275,24	Картометрический метод	2,50	-
756	355188,7	1322233,86	Картометрический метод	2,50	-
757	355221,27	1322222,18	Картометрический метод	2,50	-
758	355236,42	1322267,52	Картометрический метод	2,50	-
759	355242,49	1322265,85	Картометрический метод	2,50	-
760	355243,59	1322269,9	Картометрический метод	2,50	-
747	355231,81	1322273,12	Картометрический метод	2,50	-
ЗУ1(3)					
761	354988,16	1322401,42	Картометрический метод	2,50	-
762	355011,31	1322478	Картометрический метод	2,50	-
763	354953,88	1322495,36	Картометрический метод	2,50	-
764	354930,73	1322418,78	Картометрический метод	2,50	-
761	354988,16	1322401,42	Картометрический метод	2,50	-
ЗУ1(4)					
765	354678,33	1321900,28	Картометрический метод	2,50	-

Сведения о местоположении границ объекта					
766	354679,46	1321903,08	Картометрический метод	2,50	-
767	354713,03	1321986,59	Картометрический метод	2,50	-
768	354664,92	1322011,05	Картометрический метод	2,50	-
769	354663	1322006,43	Картометрический метод	2,50	-
770	354661,08	1322001,82	Картометрический метод	2,50	-
771	354657,15	1322002,55	Картометрический метод	2,50	-
772	354627,9	1321932,24	Картометрический метод	2,50	-
773	354624,23	1321924,54	Картометрический метод	2,50	-
774	354636,54	1321919,83	Картометрический метод	2,50	-
765	354678,33	1321900,28	Картометрический метод	2,50	-
ЗУ1(5)					
775	354425,23	1322266,06	Картометрический метод	2,50	-
776	354417,29	1322267,84	Картометрический метод	2,50	-
777	354390,27	1322273,88	Картометрический метод	2,50	-
778	354368,17	1322209,43	Картометрический метод	2,50	-
779	354425,37	1322203,48	Картометрический метод	2,50	-
780	354434,79	1322207,41	Картометрический метод	2,50	-
781	354439,32	1322224,38	Картометрический метод	2,50	-
782	354449,64	1322260,6	Картометрический метод	2,50	-
783	354425,24	1322266,06	Картометрический метод	2,50	-
775	354425,23	1322266,06	Картометрический метод	2,50	-
ЗУ1(6)					
1	353039,05	1318764,86	Картометрический метод	2,50	-
2	353034,8	1318751,34	Картометрический метод	2,50	-
3	353021,08	1318707,72	Картометрический метод	2,50	-
4	353020,01	1318704,33	Картометрический метод	2,50	-
5	353003,46	1318674,89	Картометрический метод	2,50	-
6	352997,84	1318663,84	Картометрический метод	2,50	-
7	352997,04	1318662,13	Картометрический метод	2,50	-
8	352991,35	1318651	Картометрический метод	2,50	-
9	352983,17	1318635,53	Картометрический метод	2,50	-
10	352975,66	1318620,19	Картометрический метод	2,50	-
11	352966,8	1318605,43	Картометрический метод	2,50	-
12	352959,42	1318590,66	Картометрический метод	2,50	-
13	352959,24	1318589,93	Картометрический метод	2,50	-
14	352950,11	1318573,26	Картометрический метод	2,50	-
15	352944,11	1318562,3	Картометрический метод	2,50	-
16	352924,75	1318528,75	Картометрический метод	2,50	-
17	352921,99	1318517,35	Картометрический метод	2,50	-
18	352915,23	1318514,38	Картометрический метод	2,50	-
19	352837,19	1318559,07	Картометрический метод	2,50	-
20	352621,84	1318686,4	Картометрический метод	2,50	-
21	352389,45	1318825,83	Картометрический метод	2,50	-
22	352174,85	1318955,21	Картометрический метод	2,50	-
23	352153,68	1318967,75	Картометрический метод	2,50	-
24	351937,04	1319096,12	Картометрический метод	2,50	-
25	351863,77	1319138,93	Картометрический метод	2,50	-
26	351841,58	1319154,15	Картометрический метод	2,50	-
27	351788,42	1319190,62	Картометрический метод	2,50	-
28	351764,34	1319211,36	Картометрический метод	2,50	-
29	351762,07	1319215,9	Картометрический метод	2,50	-

Сведения о местоположении границ объекта					
30	351721,28	1319260,02	Картометрический метод	2,50	-
31	351702,18	1319242,38	Картометрический метод	2,50	-
32	351771,36	1319170,86	Картометрический метод	2,50	-
33	351849,93	1319116,91	Картометрический метод	2,50	-
34	351924,08	1319073,55	Картометрический метод	2,50	-
35	352163,25	1318931,85	Картометрический метод	2,50	-
36	352318,45	1318837,81	Картометрический метод	2,50	-
37	352350,44	1318816,05	Картометрический метод	2,50	-
38	352376,5	1318801,2	Картометрический метод	2,50	-
39	352402,57	1318786,35	Картометрический метод	2,50	-
40	352435,15	1318767,79	Картометрический метод	2,50	-
41	352480,68	1318741,32	Картометрический метод	2,50	-
42	352486,14	1318738,03	Картометрический метод	2,50	-
43	352567,53	1318688,93	Картометрический метод	2,50	-
44	352610,63	1318662,94	Картометрический метод	2,50	-
45	352825,53	1318535,79	Картометрический метод	2,50	-
46	352914,78	1318484,66	Картометрический метод	2,50	-
47	352919,91	1318481,72	Картометрический метод	2,50	-
48	352936,16	1318509,65	Картометрический метод	2,50	-
49	352959,6	1318549,92	Картометрический метод	2,50	-
50	352972,84	1318578,15	Картометрический метод	2,50	-
51	353008,66	1318638,23	Картометрический метод	2,50	-
52	353037,76	1318697,17	Картометрический метод	2,50	-
53	353044,99	1318720,31	Картометрический метод	2,50	-
54	353055,33	1318714,34	Картометрический метод	2,50	-
55	353093,55	1318693,04	Картометрический метод	2,50	-
56	353105,91	1318676,52	Картометрический метод	2,50	-
57	353130,27	1318646,41	Картометрический метод	2,50	-
58	353154,27	1318621,82	Картометрический метод	2,50	-
59	353175,97	1318601,23	Картометрический метод	2,50	-
60	353200,34	1318568,99	Картометрический метод	2,50	-
61	353206,43	1318543,55	Картометрический метод	2,50	-
62	353209,04	1318510,22	Картометрический метод	2,50	-
63	353166,17	1318428,74	Картометрический метод	2,50	-
64	353164,98	1318403,34	Картометрический метод	2,50	-
65	353184,8	1318362,64	Картометрический метод	2,50	-
66	353243,49	1318255,18	Картометрический метод	2,50	-
67	353272,44	1318196,44	Картометрический метод	2,50	-
68	353299,45	1318135,33	Картометрический метод	2,50	-
69	353309,43	1318093,6	Картометрический метод	2,50	-
70	353309,68	1318092,56	Картометрический метод	2,50	-
71	353319,02	1318089,79	Картометрический метод	2,50	-
72	353318,61	1318091,49	Картометрический метод	2,50	-
73	353307,35	1318138,12	Картометрический метод	2,50	-
74	353297,17	1318157,89	Картометрический метод	2,50	-
75	353250,82	1318263,81	Картометрический метод	2,50	-
76	353182,36	1318406	Картометрический метод	2,50	-
77	353183,78	1318419,95	Картометрический метод	2,50	-
78	353193,69	1318441,41	Картометрический метод	2,50	-
79	353221,65	1318504,56	Картометрический метод	2,50	-
80	353222,83	1318542,36	Картометрический метод	2,50	-

Сведения о местоположении границ объекта					
81	353213,09	1318575,39	Картометрический метод	2,50	-
82	353198,53	1318600,19	Картометрический метод	2,50	-
83	353139,33	1318658,17	Картометрический метод	2,50	-
84	353061,67	1318760,25	Картометрический метод	2,50	-
85	353047,61	1318762,22	Картометрический метод	2,50	-
1	353039,05	1318764,86	Картометрический метод	2,50	-
ЗУ1(7)					
1120	352118,99	1318885,06	Картометрический метод	2,50	-
1121	352116,44	1318886,64	Картометрический метод	2,50	-
1122	352124,78	1318898,56	Картометрический метод	2,50	-
1123	352106,45	1318911,02	Картометрический метод	2,50	-
1124	352082,95	1318876,21	Картометрический метод	2,50	-
1125	352084,24	1318869,58	Картометрический метод	2,50	-
1126	352090,51	1318864,13	Картометрический метод	2,50	-
1127	352114,15	1318849,46	Картометрический метод	2,50	-
1128	352119,95	1318858,81	Картометрический метод	2,50	-
1129	352123,48	1318864,5	Картометрический метод	2,50	-
1130	352131,44	1318877,33	Картометрический метод	2,50	-
1120	352118,99	1318885,06	Картометрический метод	2,50	-
ЗУ1(8)					
171	350123,07	1315955,57	Картометрический метод	2,50	-
172	350145,74	1315936,24	Картометрический метод	2,50	-
173	350190,59	1315880,69	Картометрический метод	2,50	-
174	350224,56	1315843,77	Картометрический метод	2,50	-
175	350280,13	1315786,52	Картометрический метод	2,50	-
176	350293,89	1315769,28	Картометрический метод	2,50	-
177	350319	1315745,87	Картометрический метод	2,50	-
178	350331,64	1315727,42	Картометрический метод	2,50	-
179	350332,56	1315708,71	Картометрический метод	2,50	-
180	350310,87	1315657,15	Картометрический метод	2,50	-
181	350272,88	1315584,45	Картометрический метод	2,50	-
182	350186,97	1315404,56	Картометрический метод	2,50	-
183	350154,38	1315339,55	Картометрический метод	2,50	-
184	350138,25	1315305,43	Картометрический метод	2,50	-
185	350124,74	1315303,89	Картометрический метод	2,50	-
186	350101,99	1315312,94	Картометрический метод	2,50	-
187	350096,29	1315293,13	Картометрический метод	2,50	-
188	350138,34	1315271,8	Картометрический метод	2,50	-
189	350166,3	1315332,25	Картометрический метод	2,50	-
190	350200,41	1315400,46	Картометрический метод	2,50	-
191	350285,88	1315577,45	Картометрический метод	2,50	-
192	350322,87	1315651,15	Картометрический метод	2,50	-
193	350344,58	1315700,56	Картометрический метод	2,50	-
194	350348,83	1315724,16	Картометрический метод	2,50	-
195	350341,94	1315741,4	Картометрический метод	2,50	-
196	350289,28	1315793,09	Картометрический метод	2,50	-
197	350235,71	1315854,4	Картометрический метод	2,50	-
198	350203,47	1315890,92	Картометрический метод	2,50	-
199	350157,02	1315942,75	Картометрический метод	2,50	-
200	350129,47	1315965,31	Картометрический метод	2,50	-
171	350123,07	1315955,57	Картометрический метод	2,50	-

Сведения о местоположении границ объекта					
ЗУ1(9)					
86	346506,55	1313216,02	Картометрический метод	2,50	-
87	346413,04	1313243,83	Картометрический метод	2,50	-
88	346282,9	1313282,72	Картометрический метод	2,50	-
89	346048,45	1313358,03	Картометрический метод	2,50	-
90	345960,04	1313382,57	Картометрический метод	2,50	-
91	345921,57	1313389,6	Картометрический метод	2,50	-
92	345875,07	1313402,42	Картометрический метод	2,50	-
93	345838,41	1313413,67	Картометрический метод	2,50	-
94	345720,99	1313461,16	Картометрический метод	2,50	-
95	345676,88	1313480,87	Картометрический метод	2,50	-
96	345670,93	1313460,59	Картометрический метод	2,50	-
97	345698,81	1313453,49	Картометрический метод	2,50	-
98	345714,76	1313452,4	Картометрический метод	2,50	-
99	345833,84	1313404,72	Картометрический метод	2,50	-
100	345870,66	1313392,65	Картометрический метод	2,50	-
101	345913,9	1313378,1	Картометрический метод	2,50	-
102	345954,37	1313362,15	Картометрический метод	2,50	-
103	346042,37	1313337,72	Картометрический метод	2,50	-
104	346276,62	1313262,47	Картометрический метод	2,50	-
105	346369,69	1313234,66	Картометрический метод	2,50	-
106	346371,73	1313242,33	Картометрический метод	2,50	-
107	346503,33	1313202,71	Картометрический метод	2,50	-
86	346506,55	1313216,02	Картометрический метод	2,50	-
ЗУ1(10)					
108	344416,12	1323170,18	Картометрический метод	2,50	-
109	344411,88	1323180,43	Картометрический метод	2,50	-
110	344389,54	1323237,68	Картометрический метод	2,50	-
111	344364,38	1323304,28	Картометрический метод	2,50	-
112	344311,62	1323423,13	Картометрический метод	2,50	-
113	344287,59	1323463,69	Картометрический метод	2,50	-
114	344148,57	1323674,6	Картометрический метод	2,50	-
115	344016,68	1323873,43	Картометрический метод	2,50	-
116	344008,79	1323886,86	Картометрический метод	2,50	-
117	344008,63	1323886,78	Картометрический метод	2,50	-
118	344007,72	1323888,29	Картометрический метод	2,50	-
119	343978,69	1323929,84	Картометрический метод	2,50	-
120	343978,11	1323930,79	Картометрический метод	2,50	-
121	343968,94	1323926,36	Картометрический метод	2,50	-
122	343922,58	1323999,16	Картометрический метод	2,50	-
123	343923,64	1323997,42	Картометрический метод	2,50	-
124	343936,51	1323975,55	Картометрический метод	2,50	-
125	343966,23	1323925,05	Картометрический метод	2,50	-
126	343966,75	1323924,17	Картометрический метод	2,50	-
127	344006	1323865,45	Картометрический метод	2,50	-
128	344137,37	1323666,63	Картометрический метод	2,50	-
129	344277,24	1323455,27	Картометрический метод	2,50	-
130	344299,01	1323418,5	Картометрический метод	2,50	-
131	344353,15	1323296,32	Картометрический метод	2,50	-
132	344378,27	1323230,63	Картометрический метод	2,50	-
133	344398,19	1323173,87	Картометрический метод	2,50	-

Сведения о местоположении границ объекта					
134	344400,31	1323167,37	Картометрический метод	2,50	-
135	344401,4	1323167,56	Картометрический метод	2,50	-
136	344401,3	1323167,85	Картометрический метод	2,50	-
137	344413,56	1323169,96	Картометрический метод	2,50	-
108	344416,12	1323170,18	Картометрический метод	2,50	-
ЗУ1(11)					
138	355002,95	1322731,46	Картометрический метод	2,50	-
139	354996,55	1322734,31	Картометрический метод	2,50	-
140	354902	1322776,51	Картометрический метод	2,50	-
141	354900,6	1322805,53	Картометрический метод	2,50	-
142	354905,17	1322818,02	Картометрический метод	2,50	-
143	354947,06	1322802,7	Картометрический метод	2,50	-
144	354960,81	1322827,5	Картометрический метод	2,50	-
145	354976,07	1322817,96	Картометрический метод	2,50	-
146	354985,98	1322832,51	Картометрический метод	2,50	-
147	355029,98	1322794,09	Картометрический метод	2,50	-
148	355044,5	1322781,42	Картометрический метод	2,50	-
138	355002,95	1322731,46	Картометрический метод	2,50	-
ЗУ1(12)					
149	351959,43	1320437,25	Картометрический метод	2,50	-
150	351975,94	1320438,65	Картометрический метод	2,50	-
151	352084,8	1320409,68	Картометрический метод	2,50	-
152	352103,72	1320403,06	Картометрический метод	2,50	-
153	352130,18	1320393,8	Картометрический метод	2,50	-
154	352198,76	1320372,13	Картометрический метод	2,50	-
155	352254,5	1320354,51	Картометрический метод	2,50	-
156	352342,13	1320324,73	Картометрический метод	2,50	-
157	352390,31	1320309,68	Картометрический метод	2,50	-
158	352524,88	1320258,68	Картометрический метод	2,50	-
159	352568,06	1320240,74	Картометрический метод	2,50	-
160	352665,58	1320205,51	Картометрический метод	2,50	-
161	352696,53	1320199,49	Картометрический метод	2,50	-
162	352703,9	1320188,68	Картометрический метод	2,50	-
163	352721,83	1320222,64	Картометрический метод	2,50	-
164	352702,35	1320217,99	Картометрический метод	2,50	-
165	352687,77	1320219,8	Картометрический метод	2,50	-
166	352660,23	1320225,46	Картометрический метод	2,50	-
167	352658,28	1320230,31	Картометрический метод	2,50	-
168	352661,63	1320237,57	Картометрический метод	2,50	-
169	352657,1	1320239,87	Картометрический метод	2,50	-
170	352653,74	1320232,41	Картометрический метод	2,50	-
171	352648,43	1320230,46	Картометрический метод	2,50	-
172	352601,46	1320253,18	Картометрический метод	2,50	-
173	352578,5	1320263,71	Картометрический метод	2,50	-
174	352576,72	1320269,08	Картометрический метод	2,50	-
175	352580,31	1320276,23	Картометрический метод	2,50	-
176	352577,63	1320277,57	Картометрический метод	2,50	-
177	352574,04	1320270,43	Картометрический метод	2,50	-
178	352568,67	1320268,64	Картометрический метод	2,50	-
179	352519,59	1320289,54	Картометрический метод	2,50	-
180	352491,41	1320299,82	Картометрический метод	2,50	-

Сведения о местоположении границ объекта					
181	352489,02	1320304,98	Картометрический метод	2,50	-
182	352492,79	1320315,29	Картометрический метод	2,50	-
183	352489,5	1320315,19	Картометрический метод	2,50	-
184	352486,2	1320305,98	Картометрический метод	2,50	-
185	352481,07	1320303,6	Картометрический метод	2,50	-
186	352393,62	1320335,45	Картометрический метод	2,50	-
187	352268,6	1320375,7	Картометрический метод	2,50	-
188	352263,07	1320384,64	Картометрический метод	2,50	-
189	352256,3	1320385,99	Картометрический метод	2,50	-
190	352252,29	1320383,16	Картометрический метод	2,50	-
191	352199,72	1320392,7	Картометрический метод	2,50	-
192	352134,1	1320416,03	Картометрический метод	2,50	-
193	352101,21	1320426,74	Картометрический метод	2,50	-
194	351987,27	1320453,61	Картометрический метод	2,50	-
195	351982,97	1320464,12	Картометрический метод	2,50	-
149	351959,43	1320437,25	Картометрический метод	2,50	-
ЗУ1(13)					
201	351047,47	1319332,59	Картометрический метод	2,50	-
202	351047,67	1319332,53	Картометрический метод	2,50	-
203	351050,17	1319335,58	Картометрический метод	2,50	-
204	350901,87	1319365,66	Картометрический метод	2,50	-
205	350800,82	1319389,87	Картометрический метод	2,50	-
206	350783,2	1319397,21	Картометрический метод	2,50	-
207	350731,07	1319403,81	Картометрический метод	2,50	-
208	350696,57	1319405,28	Картометрический метод	2,50	-
209	350526,37	1319416,9	Картометрический метод	2,50	-
210	350704,93	1319398,92	Картометрический метод	2,50	-
211	350796,72	1319389,58	Картометрический метод	2,50	-
212	350818,27	1319384,7	Картометрический метод	2,50	-
213	350899,39	1319365,93	Картометрический метод	2,50	-
201	351047,47	1319332,59	Картометрический метод	2,50	-

3. Сведения о характерных точках части (частей) границы объекта

Обозначение характерных точек части границы	Координаты, м		Метод определения координат характерной точки	Средняя квадратическая погрешность положения характерной точки (Mt), м	Описание обозначения точки на местности (при наличии)
	X	Y			
1	2	3	4	5	6
Часть № -					
-	-	-	-	-	-

Раздел 4

План границ объекта



Используемые условные знаки и обозначения:

Масштаб 1:25000

●1 - характерная точка контура, сведения о которой позволяют однозначно определить её на местности

——— - вновь образованная часть контура, сведения о которой достаточны для определения её местоположения

ОПИСАНИЕ МЕСТОПОЛОЖЕНИЯ ГРАНИЦ

3.4 Зона транспортной инфраструктуры

(наименование объекта местоположение границ, которого описано (далее - объект)

Раздел 1

Сведения об объекте		
№ п/п	Характеристики объекта	Описание характеристик
1	2	3
1	Местоположение объекта	*Российская Федерация, Рязанская область, г Скопин, д Гуменки*
2	Площадь объекта ± величина погрешности определения площади (Р ± Дельта Р)	*20816кв.м. ± 50кв.м.*
3	Иные характеристики объекта	*Номер зоны:* -

Раздел 2

Сведения о местоположении границ объекта					
1. Система координат *МСК-62*					
2. Сведения о характерных точках границ объекта					
Обозначение характерных точек границ	Координаты, м		Метод определения координат характерной точки	Средняя квадратическая погрешность положения характерной точки (Mt), м	Описание обозначения точки на местности (при наличии)
	X	Y			
1	2	3	4	5	6
1	*350077,61*	*1319482,29*	*Картометрический метод*	*2,50*	-
2	*349895,69*	*1319496,44*	*Картометрический метод*	*2,50*	-
3	*349387,62*	*1319543,41*	*Картометрический метод*	*2,50*	-
4	*349071,41*	*1319585,26*	*Картометрический метод*	*2,50*	-
5	*349069,84*	*1319574,94*	*Картометрический метод*	*2,50*	-
6	*349069,42*	*1319574,98*	*Картометрический метод*	*2,50*	-
7	*349069,35*	*1319574,55*	*Картометрический метод*	*2,50*	-
8	*349068,15*	*1319566,65*	*Картометрический метод*	*2,50*	-
9	*349336,44*	*1319532,78*	*Картометрический метод*	*2,50*	-
10	*349390,61*	*1319529,11*	*Картометрический метод*	*2,50*	-
11	*349387,5*	*1319519,6*	*Картометрический метод*	*2,50*	-
12	*349894,64*	*1319474,97*	*Картометрический метод*	*2,50*	-
13	*350064,97*	*1319463,41*	*Картометрический метод*	*2,50*	-
14	*350065,74*	*1319463,33*	*Картометрический метод*	*2,50*	-
1	*350077,61*	*1319482,29*	*Картометрический метод*	*2,50*	-
3. Сведения о характерных точках части (частей) границы объекта					
Обозначение характерных точек части границы	Координаты, м		Метод определения координат характерной точки	Средняя квадратическая погрешность положения характерной точки (Mt), м	Описание обозначения точки на местности (при наличии)
	X	Y			
1	2	3	4	5	6
Часть № -					
-	-	-	-	-	-

Раздел 4

План границ объекта



Используемые условные знаки и обозначения:

Масштаб 1:5000

● 1 - характерная точка контура, сведения о которой позволяют однозначно определить её на местности

——— - вновь образованная часть контура, сведения о которой достаточны для определения её местоположения

ОПИСАНИЕ МЕСТОПОЛОЖЕНИЯ ГРАНИЦ

3.4 Зона транспортной инфраструктуры

(наименование объекта местоположение границ, которого описано (далее - объект)

Раздел 1

Сведения об объекте		
№ п/п	Характеристики объекта	Описание характеристик
1	2	3
1	Местоположение объекта	*Российская Федерация, Рязанская область, г Скопин, д Новиково*
2	Площадь объекта ± величина погрешности определения площади (Р ± Дельта Р)	*12420кв.м. ± 55кв.м.*
3	Иные характеристики объекта	*Номер зоны: -*

Раздел 2

Сведения о местоположении границ объекта					
1. Система координат *МСК-62*					
2. Сведения о характерных точках границ объекта					
Обозначение характерных точек границ	Координаты, м		Метод определения координат характерной точки	Средняя квадратическая погрешность положения характерной точки (Mt), м	Описание обозначения точки на местности (при наличии)
	X	Y			
1	2	3	4	5	6
ЗУ1(1)					
1	*353316,36*	*1319137,43*	*Картометрический метод*	*2,50*	-
2	*353346,8*	*1319170,79*	*Картометрический метод*	*2,50*	-
3	*353385,36*	*1319237,91*	*Картометрический метод*	*2,50*	-
4	*353395,2*	*1319272,25*	*Картометрический метод*	*2,50*	-
5	*353401,06*	*1319316,75*	*Картометрический метод*	*2,50*	-
6	*353402,18*	*1319325,29*	*Картометрический метод*	*2,50*	-
7	*353402,77*	*1319329,75*	*Картометрический метод*	*2,50*	-
8	*353378,77*	*1319329,73*	*Картометрический метод*	*2,50*	-
9	*353375,46*	*1319275,91*	*Картометрический метод*	*2,50*	-
10	*353370,16*	*1319256,68*	*Картометрический метод*	*2,50*	-
11	*353362,44*	*1319239,39*	*Картометрический метод*	*2,50*	-
12	*353330,54*	*1319182,59*	*Картометрический метод*	*2,50*	-
13	*353302,24*	*1319151,61*	*Картометрический метод*	*2,50*	-
14	*353250,79*	*1319102,28*	*Картометрический метод*	*2,50*	-
15	*353239,5*	*1319090,8*	*Картометрический метод*	*2,50*	-
16	*353202,06*	*1319061,41*	*Картометрический метод*	*2,50*	-
17	*353207,31*	*1319055,61*	*Картометрический метод*	*2,50*	-
18	*353213,15*	*1319049,16*	*Картометрический метод*	*2,50*	-
19	*353215,46*	*1319046,56*	*Картометрический метод*	*2,50*	-
20	*353247,88*	*1319075,4*	*Картометрический метод*	*2,50*	-
1	*353316,36*	*1319137,43*	*Картометрический метод*	*2,50*	-
ЗУ1(2)					
21	*353039,05*	*1318764,86*	*Картометрический метод*	*2,50*	-
22	*353047,61*	*1318762,22*	*Картометрический метод*	*2,50*	-
23	*353061,67*	*1318760,25*	*Картометрический метод*	*2,50*	-
24	*353069,6*	*1318818,32*	*Картометрический метод*	*2,50*	-
25	*353079,11*	*1318851,03*	*Картометрический метод*	*2,50*	-
26	*353124,18*	*1318931,59*	*Картометрический метод*	*2,50*	-
27	*353165,09*	*1319001,68*	*Картометрический метод*	*2,50*	-
28	*353163,35*	*1319003,81*	*Картометрический метод*	*2,50*	-
29	*353155,98*	*1319011,93*	*Картометрический метод*	*2,50*	-
30	*353151,76*	*1319016,57*	*Картометрический метод*	*2,50*	-
31	*353148,91*	*1319014,03*	*Картометрический метод*	*2,50*	-
32	*353112,42*	*1318951,58*	*Картометрический метод*	*2,50*	-
33	*353105,3*	*1318939,77*	*Картометрический метод*	*2,50*	-
34	*353060,55*	*1318858,81*	*Картометрический метод*	*2,50*	-
35	*353050,12*	*1318823,18*	*Картометрический метод*	*2,50*	-
21	*353039,05*	*1318764,86*	*Картометрический метод*	*2,50*	-

Сведения о местоположении границ объекта					
3. Сведения о характерных точках части (частей) границы объекта					
Обозначение характерных точек части границы	Координаты, м		Метод определения координат характерной точки	Средняя квадратическая погрешность положения характерной точки (Mt), м	Описание обозначения точки на местности (при наличии)
	X	Y			
1	2	3	4	5	6
Часть № -					
-	-	-	-	-	-

Раздел 4

План границ объекта



Используемые условные знаки и обозначения:

Масштаб 1:5000

● 1 - характерная точка контура, сведения о которой позволяют однозначно определить её на местности

——— - вновь образованная часть контура, сведения о которой достаточны для определения её местоположения

ОПИСАНИЕ МЕСТОПОЛОЖЕНИЯ ГРАНИЦ

3.4 Зона транспортной инфраструктуры

(наименование объекта местоположение границ, которого описано (далее - объект)

Раздел 1

Сведения об объекте		
№ п/п	Характеристики объекта	Описание характеристик
1	2	3
1	Местоположение объекта	*Российская Федерация, Рязанская область, г Скопин, с Старые Кельцы*
2	Площадь объекта ± величина погрешности определения площади (Р ± Дельта Р)	*1102кв.м. ± 37кв.м.*
3	Иные характеристики объекта	*Номер зоны:* -

Раздел 2

Сведения о местоположении границ объекта					
1. Система координат *МСК-62*					
2. Сведения о характерных точках границ объекта					
Обозначение характерных точек границ	Координаты, м		Метод определения координат характерной точки	Средняя квадратическая погрешность положения характерной точки (Mt), м	Описание обозначения точки на местности (при наличии)
	X	Y			
1	2	3	4	5	6
1	351721,28	1319260,02	Картометрический метод	2,50	-
2	351691,61	1319292,15	Картометрический метод	2,50	-
3	351664,38	1319312,51	Картометрический метод	2,50	-
4	351647,23	1319323,38	Картометрический метод	2,50	-
5	351631,21	1319325,9	Картометрический метод	2,50	-
6	351608,92	1319328,33	Картометрический метод	2,50	-
7	351535,18	1319327,56	Картометрический метод	2,50	-
8	351511,19	1319329,9	Картометрический метод	2,50	-
9	351468,7	1319332,64	Картометрический метод	2,50	-
10	351374,68	1319334,35	Картометрический метод	2,50	-
11	351313,4	1319337,81	Картометрический метод	2,50	-
12	351310,98	1319328,73	Картометрический метод	2,50	-
13	351308,71	1319323,67	Картометрический метод	2,50	-
14	351306,68	1319318,34	Картометрический метод	2,50	-
15	351305,68	1319312,19	Картометрический метод	2,50	-
16	351394,64	1319307,17	Картометрический метод	2,50	-
17	351413,29	1319306,7	Картометрический метод	2,50	-
18	351425,95	1319306,32	Картометрический метод	2,50	-
19	351451,29	1319305,01	Картометрический метод	2,50	-
20	351512,92	1319305,83	Картометрический метод	2,50	-
21	351571,94	1319303,75	Картометрический метод	2,50	-
22	351606,04	1319302,43	Картометрический метод	2,50	-
23	351632,87	1319297,49	Картометрический метод	2,50	-
24	351651,32	1319289,82	Картометрический метод	2,50	-
25	351674,07	1319272,82	Картометрический метод	2,50	-
26	351702,18	1319242,38	Картометрический метод	2,50	-
1	351721,28	1319260,02	Картометрический метод	2,50	-
3. Сведения о характерных точках части (частей) границы объекта					
Обозначение характерных точек части границы	Координаты, м		Метод определения координат характерной точки	Средняя квадратическая погрешность положения характерной точки (Mt), м	Описание обозначения точки на местности (при наличии)
	X	Y			
1	2	3	4	5	6
Часть № -					
-	-	-	-	-	-

Раздел 4

План границ объекта



Используемые условные знаки и обозначения:

Масштаб 1:5000

● 1 - характерная точка контура, сведения о которой позволяют однозначно определить её на местности

——— - вновь образованная часть контура, сведения о которой достаточны для определения её местоположения

ОПИСАНИЕ МЕСТОПОЛОЖЕНИЯ ГРАНИЦ

3.4 Зона транспортной инфраструктуры

(наименование объекта местоположение границ, которого описано (далее - объект)

Раздел 1

Сведения об объекте		
№ п/п	Характеристики объекта	Описание характеристик
1	2	3
1	Местоположение объекта	*Российская Федерация, Рязанская область, р-н Скопинский, г Скопин*
2	Площадь объекта ± величина погрешности определения площади (Р ± Дельта Р)	*122620кв.м. ± 288кв.м.*
3	Иные характеристики объекта	*Номер зоны:*

Раздел 2

Сведения о местоположении границ объекта					
1. Система координат *МСК-62*					
2. Сведения о характерных точках границ объекта					
Обозначение характерных точек границ	Координаты, м		Метод определения координат характерной точки	Средняя квадратическая погрешность положения характерной точки (Mt), м	Описание обозначения точки на местности (при наличии)
	X	Y			
1	2	3	4	5	6
ЗУ1(1)					
1	*353424,85*	*1318058,41*	*Картометрический метод*	*2,50*	-
2	*353426,48*	*1318066,52*	*Картометрический метод*	*2,50*	-
3	*353433,93*	*1318100,29*	*Картометрический метод*	*2,50*	-
4	*353425,72*	*1318111,62*	*Картометрический метод*	*2,50*	-
5	*353431,55*	*1318128,65*	*Картометрический метод*	*2,50*	-
6	*353421,21*	*1318144,69*	*Картометрический метод*	*2,50*	-
7	*353386,44*	*1318119,48*	*Картометрический метод*	*2,50*	-
8	*353391,75*	*1318112,11*	*Картометрический метод*	*2,50*	-
9	*353358,86*	*1318088,32*	*Картометрический метод*	*2,50*	-
10	*353348,72*	*1318080,98*	*Картометрический метод*	*2,50*	-
11	*353424,67*	*1318058,46*	*Картометрический метод*	*2,50*	-
1	*353424,85*	*1318058,41*	*Картометрический метод*	*2,50*	-
ЗУ1(2)					
12	*354945,01*	*1322575,08*	*Картометрический метод*	*2,50*	-
13	*354974,24*	*1322665,57*	*Картометрический метод*	*2,50*	-
14	*355013,53*	*1322711,55*	*Картометрический метод*	*2,50*	-
15	*355067,06*	*1322774,12*	*Картометрический метод*	*2,50*	-
16	*355076,5*	*1322787,13*	*Картометрический метод*	*2,50*	-
17	*355059,78*	*1322800,81*	*Картометрический метод*	*2,50*	-
18	*355053,81*	*1322792,62*	*Картометрический метод*	*2,50*	-
19	*355044,5*	*1322781,42*	*Картометрический метод*	*2,50*	-
20	*355002,97*	*1322731,45*	*Картометрический метод*	*2,50*	-
21	*354978,46*	*1322701,99*	*Картометрический метод*	*2,50*	-
22	*354977,02*	*1322699,41*	*Картометрический метод*	*2,50*	-
23	*354969,96*	*1322683,29*	*Картометрический метод*	*2,50*	-
24	*354963,36*	*1322684,44*	*Картометрический метод*	*2,50*	-
25	*354959,15*	*1322672,51*	*Картометрический метод*	*2,50*	-
26	*354954,16*	*1322638,18*	*Картометрический метод*	*2,50*	-
27	*354954,16*	*1322638,16*	*Картометрический метод*	*2,50*	-
28	*354954,16*	*1322638,14*	*Картометрический метод*	*2,50*	-
12	*354945,01*	*1322575,08*	*Картометрический метод*	*2,50*	-
ЗУ1(3)					
29	*351306,68*	*1319318,34*	*Картометрический метод*	*2,50*	-
30	*351308,71*	*1319323,67*	*Картометрический метод*	*2,50*	-
31	*351310,98*	*1319328,73*	*Картометрический метод*	*2,50*	-
32	*351291,34*	*1319329,27*	*Картометрический метод*	*2,50*	-
33	*351287,96*	*1319335,19*	*Картометрический метод*	*2,50*	-
34	*351159,49*	*1319341,01*	*Картометрический метод*	*2,50*	-

Сведения о местоположении границ объекта					
35	351152,87	1319357,65	Картометрический метод	2,50	-
36	351175,21	1319442,45	Картометрический метод	2,50	-
37	351224,16	1319587,26	Картометрический метод	2,50	-
38	351241,39	1319631,32	Картометрический метод	2,50	-
39	351270,22	1319672,43	Картометрический метод	2,50	-
40	351302,98	1319721,6	Картометрический метод	2,50	-
41	351380,62	1319802,56	Картометрический метод	2,50	-
42	351391,76	1319814,89	Картометрический метод	2,50	-
43	351418,73	1319845,31	Картометрический метод	2,50	-
44	351447,37	1319875,59	Картометрический метод	2,50	-
45	351880,74	1320347,41	Картометрический метод	2,50	-
46	351959,43	1320437,25	Картометрический метод	2,50	-
47	351982,97	1320464,12	Картометрический метод	2,50	-
48	351974,12	1320470,59	Картометрический метод	2,50	-
49	351965,28	1320477,07	Картометрический метод	2,50	-
50	351857,07	1320365,9	Картометрический метод	2,50	-
51	351437,15	1319900,58	Картометрический метод	2,50	-
52	351396,13	1319862,2	Картометрический метод	2,50	-
53	351373,07	1319836,91	Картометрический метод	2,50	-
54	351359,97	1319822,62	Картометрический метод	2,50	-
55	351283,5	1319738,36	Картометрический метод	2,50	-
56	351245,9	1319685,01	Картометрический метод	2,50	-
57	351220,67	1319647,4	Картометрический метод	2,50	-
58	351201,97	1319602,9	Картометрический метод	2,50	-
59	351150,47	1319452,41	Картометрический метод	2,50	-
60	351127,42	1319354,19	Картометрический метод	2,50	-
61	351107,2	1319348,05	Картометрический метод	2,50	-
62	351068,1	1319353,61	Картометрический метод	2,50	-
63	351078,17	1319399,62	Картометрический метод	2,50	-
64	351027,15	1319409,37	Картометрический метод	2,50	-
65	351016,05	1319363,52	Картометрический метод	2,50	-
66	350928,7	1319383,52	Картометрический метод	2,50	-
67	350796,77	1319412,39	Картометрический метод	2,50	-
68	350319,22	1319459,31	Картометрический метод	2,50	-
69	350089	1319481,4	Картометрический метод	2,50	-
70	350077,61	1319482,29	Картометрический метод	2,50	-
71	350065,74	1319463,33	Картометрический метод	2,50	-
72	350315,94	1319438,08	Картометрический метод	2,50	-
73	350526,37	1319416,9	Картометрический метод	2,50	-
74	350696,57	1319405,28	Картометрический метод	2,50	-
75	350731,07	1319403,81	Картометрический метод	2,50	-
76	350783,2	1319397,21	Картометрический метод	2,50	-
77	350800,82	1319389,87	Картометрический метод	2,50	-
78	350901,87	1319365,66	Картометрический метод	2,50	-
79	351050,17	1319335,58	Картометрический метод	2,50	-
80	351047,67	1319332,53	Картометрический метод	2,50	-
81	351047,47	1319332,59	Картометрический метод	2,50	-
82	351045,22	1319311,37	Картометрический метод	2,50	-
83	350977,32	1319242,23	Картометрический метод	2,50	-
84	350966,4	1319233,08	Картометрический метод	2,50	-
85	350959,93	1319222,03	Картометрический метод	2,50	-

Сведения о местоположении границ объекта					
86	350955,2	1319215,46	Картометрический метод	2,50	-
87	350913,11	1319163,11	Картометрический метод	2,50	-
88	350896,98	1319139,65	Картометрический метод	2,50	-
89	350891,91	1319133,11	Картометрический метод	2,50	-
90	350887,01	1319136,12	Картометрический метод	2,50	-
91	350851,32	1319160,58	Картометрический метод	2,50	-
92	350849,87	1319158,54	Картометрический метод	2,50	-
93	350838,78	1319165,87	Картометрический метод	2,50	-
94	350816,03	1319182,42	Картометрический метод	2,50	-
95	350792,14	1319197,61	Картометрический метод	2,50	-
96	350777,72	1319204,74	Картометрический метод	2,50	-
97	350756,89	1319211,91	Картометрический метод	2,50	-
98	350709,91	1319216,68	Картометрический метод	2,50	-
99	350701,59	1319223,06	Картометрический метод	2,50	-
100	350702	1319211,8	Картометрический метод	2,50	-
101	350705,8	1319211,5	Картометрический метод	2,50	-
102	350764,88	1319197,54	Картометрический метод	2,50	-
103	350836,81	1319155,3	Картометрический метод	2,50	-
104	350882,14	1319130,32	Картометрический метод	2,50	-
105	350872,9	1319119,35	Картометрический метод	2,50	-
106	350874,1	1319118,68	Картометрический метод	2,50	-
107	350869,9	1319113,6	Картометрический метод	2,50	-
108	350827,89	1319062,88	Картометрический метод	2,50	-
109	350830,03	1319061,48	Картометрический метод	2,50	-
110	350831,17	1319060,73	Картометрический метод	2,50	-
111	350763,79	1318984,49	Картометрический метод	2,50	-
112	350676,89	1318886,89	Картометрический метод	2,50	-
113	350599,69	1318795,36	Картометрический метод	2,50	-
114	350592,51	1318785,76	Картометрический метод	2,50	-
115	350586,61	1318778,61	Картометрический метод	2,50	-
116	350577,37	1318769,79	Картометрический метод	2,50	-
117	350528,03	1318717,18	Картометрический метод	2,50	-
118	350544,4	1318704,2	Картометрический метод	2,50	-
119	350544,66	1318703,61	Картометрический метод	2,50	-
120	350546,37	1318705,35	Картометрический метод	2,50	-
121	350583,79	1318756,17	Картометрический метод	2,50	-
122	350593,44	1318760	Картометрический метод	2,50	-
123	350599,13	1318766,85	Картометрический метод	2,50	-
124	350602,01	1318770,32	Картометрический метод	2,50	-
125	350632,99	1318805,56	Картометрический метод	2,50	-
126	350772,29	1318968,03	Картометрический метод	2,50	-
127	350787,12	1318985,88	Картометрический метод	2,50	-
128	350849,87	1319063,34	Картометрический метод	2,50	-
129	350858,07	1319073,46	Картометрический метод	2,50	-
130	350861,03	1319077,11	Картометрический метод	2,50	-
131	350897,46	1319118,3	Картометрический метод	2,50	-
132	350906,32	1319132,35	Картометрический метод	2,50	-
133	350926,02	1319152,21	Картометрический метод	2,50	-
134	350965,72	1319199,1	Картометрический метод	2,50	-
135	351011,46	1319253,65	Картометрический метод	2,50	-
136	351028,97	1319267,01	Картометрический метод	2,50	-

Сведения о местоположении границ объекта					
137	351040,45	1319282,92	Картометрический метод	2,50	-
138	351063,69	1319305,92	Картометрический метод	2,50	-
139	351075,45	1319324,43	Картометрический метод	2,50	-
140	351127,82	1319316,38	Картометрический метод	2,50	-
141	351287,08	1319313,48	Картометрический метод	2,50	-
142	351291,53	1319318,67	Картометрический метод	2,50	-
29	351306,68	1319318,34	Картометрический метод	2,50	-
ЗУ1(4)					
143	349390,61	1319529,11	Картометрический метод	2,50	-
144	349336,44	1319532,78	Картометрический метод	2,50	-
145	349068,15	1319566,65	Картометрический метод	2,50	-
146	349069,35	1319574,55	Картометрический метод	2,50	-
147	349069,42	1319574,98	Картометрический метод	2,50	-
148	349069,84	1319574,94	Картометрический метод	2,50	-
149	349071,41	1319585,26	Картометрический метод	2,50	-
150	349063,11	1319586,36	Картометрический метод	2,50	-
151	349063,05	1319581,22	Картометрический метод	2,50	-
152	348862,42	1319601,66	Картометрический метод	2,50	-
153	348798,26	1319608,18	Картометрический метод	2,50	-
154	348746,19	1319608,89	Картометрический метод	2,50	-
155	348728,76	1319600,99	Картометрический метод	2,50	-
156	348724,52	1319599,07	Картометрический метод	2,50	-
157	348675,9	1319577,98	Картометрический метод	2,50	-
158	348679,93	1319550,96	Картометрический метод	2,50	-
159	348700,32	1319567,29	Картометрический метод	2,50	-
160	348730,73	1319580,5	Картометрический метод	2,50	-
161	348729,99	1319582,73	Картометрический метод	2,50	-
162	348738,72	1319586,35	Картометрический метод	2,50	-
163	348742,32	1319588,25	Картометрический метод	2,50	-
164	348755,92	1319596,05	Картометрический метод	2,50	-
165	348787,92	1319596,27	Картометрический метод	2,50	-
166	348845,76	1319591,49	Картометрический метод	2,50	-
167	349065,3	1319564,35	Картометрический метод	2,50	-
168	349383,75	1319519,93	Картометрический метод	2,50	-
169	349387,5	1319519,6	Картометрический метод	2,50	-
143	349390,61	1319529,11	Картометрический метод	2,50	-
ЗУ1(5)					
170	350129,47	1315965,31	Картометрический метод	2,50	-
171	350112,75	1315973,97	Картометрический метод	2,50	-
172	350111,66	1315972,15	Картометрический метод	2,50	-
173	350080,97	1315984,22	Картометрический метод	2,50	-
174	350077,74	1315988,97	Картометрический метод	2,50	-
175	350043,75	1315988,87	Картометрический метод	2,50	-
176	350042,3	1315988,85	Картометрический метод	2,50	-
177	350042,3	1315987,37	Картометрический метод	2,50	-
178	349930,59	1315982,98	Картометрический метод	2,50	-
179	349923,29	1315982,7	Картометрический метод	2,50	-
180	349921,87	1315982,64	Картометрический метод	2,50	-
181	349892,32	1315986,91	Картометрический метод	2,50	-
182	349881,06	1315992,36	Картометрический метод	2,50	-
183	349879,22	1315991,87	Картометрический метод	2,50	-

Сведения о местоположении границ объекта					
184	349878,46	1315979,01	Картометрический метод	2,50	-
185	349877,87	1315969,16	Картометрический метод	2,50	-
186	349900,58	1315970,62	Картометрический метод	2,50	-
187	350041,88	1315975,95	Картометрический метод	2,50	-
188	350094,4	1315968,02	Картометрический метод	2,50	-
189	350123,07	1315955,57	Картометрический метод	2,50	-
170	350129,47	1315965,31	Картометрический метод	2,50	-
ЗУ1(6)					
190	346732,31	1313148,89	Картометрический метод	2,50	-
191	346680,25	1313164,94	Картометрический метод	2,50	-
192	346506,55	1313216,02	Картометрический метод	2,50	-
193	346503,33	1313202,71	Картометрический метод	2,50	-
194	346724,05	1313136,27	Картометрический метод	2,50	-
190	346732,31	1313148,89	Картометрический метод	2,50	-
ЗУ1(7)					
195	346041,23	1323630,14	Картометрический метод	2,50	-
196	346017,44	1323638,9	Картометрический метод	2,50	-
197	346002,74	1323639,94	Картометрический метод	2,50	-
198	345958,07	1323652,96	Картометрический метод	2,50	-
199	345895,11	1323658,47	Картометрический метод	2,50	-
200	345838,47	1323657,85	Картометрический метод	2,50	-
201	345810,03	1323656,41	Картометрический метод	2,50	-
202	345733,86	1323644,34	Картометрический метод	2,50	-
203	345727,5	1323642,94	Картометрический метод	2,50	-
204	345641,12	1323617,2	Картометрический метод	2,50	-
205	345639,63	1323616,76	Картометрический метод	2,50	-
206	345606,63	1323611,06	Картометрический метод	2,50	-
207	345525,8	1323606,73	Картометрический метод	2,50	-
208	345390,71	1323584,65	Картометрический метод	2,50	-
209	345245,19	1323556,59	Картометрический метод	2,50	-
210	345241,27	1323555,05	Картометрический метод	2,50	-
211	345209,2	1323546,59	Картометрический метод	2,50	-
212	345176,35	1323535,29	Картометрический метод	2,50	-
213	345186,53	1323527,62	Картометрический метод	2,50	-
214	345189,81	1323528,61	Картометрический метод	2,50	-
215	345234,07	1323543,85	Картометрический метод	2,50	-
216	345271,04	1323553,42	Картометрический метод	2,50	-
217	345391,99	1323575,8	Картометрический метод	2,50	-
218	345528,8	1323598,37	Картометрический метод	2,50	-
219	345591,49	1323601,45	Картометрический метод	2,50	-
220	345640,93	1323608,85	Картометрический метод	2,50	-
221	345649,1	1323610,07	Картометрический метод	2,50	-
222	345730,5	1323633,4	Картометрический метод	2,50	-
223	345807,35	1323650,88	Картометрический метод	2,50	-
224	345890,23	1323653,9	Картометрический метод	2,50	-
225	345947,79	1323646,66	Картометрический метод	2,50	-
226	345991,19	1323637,62	Картометрический метод	2,50	-
227	346034,92	1323622,54	Картометрический метод	2,50	-
195	346041,23	1323630,14	Картометрический метод	2,50	-
ЗУ1(8)					
228	345048,84	1323491,43	Картометрический метод	2,50	-

Сведения о местоположении границ объекта					
229	345038,95	1323488,03	Картометрический метод	2,50	-
230	344980,02	1323459,5	Картометрический метод	2,50	-
231	344896,63	1323412,85	Картометрический метод	2,50	-
232	344694,01	1323299,04	Картометрический метод	2,50	-
233	344634,98	1323264,98	Картометрический метод	2,50	-
234	344633,43	1323264,08	Картометрический метод	2,50	-
235	344482,81	1323178,93	Картометрический метод	2,50	-
236	344463,35	1323174,18	Картометрический метод	2,50	-
237	344418,95	1323163,35	Картометрический метод	2,50	-
238	344416,12	1323170,18	Картометрический метод	2,50	-
239	344413,56	1323169,96	Картометрический метод	2,50	-
240	344401,3	1323167,85	Картометрический метод	2,50	-
241	344401,4	1323167,56	Картометрический метод	2,50	-
242	344400,31	1323167,37	Картометрический метод	2,50	-
243	344413,58	1323126,78	Картометрический метод	2,50	-
244	344414,24	1323126,95	Картометрический метод	2,50	-
245	344415,1	1323127,17	Картометрический метод	2,50	-
246	344427,1	1323130,2	Картометрический метод	2,50	-
247	344421,16	1323144,03	Картометрический метод	2,50	-
248	344451,12	1323152,15	Картометрический метод	2,50	-
249	344485,59	1323168,62	Картометрический метод	2,50	-
250	344606,41	1323236,78	Картометрический метод	2,50	-
251	344637,83	1323254,51	Картометрический метод	2,50	-
252	344640,57	1323256,05	Картометрический метод	2,50	-
253	344901,25	1323403	Картометрический метод	2,50	-
254	344926,66	1323417,1	Картометрический метод	2,50	-
255	345013,19	1323465,12	Картометрический метод	2,50	-
256	345039,55	1323481	Картометрический метод	2,50	-
228	345048,84	1323491,43	Картометрический метод	2,50	-
ЗУ1(9)					
257	343596,46	1324665,3	Картометрический метод	2,50	-
258	343557,11	1324750,03	Картометрический метод	2,50	-
259	343392,08	1325105,3	Картометрический метод	2,50	-
260	343388,08	1325102,07	Картометрический метод	2,50	-
261	343431,04	1325012,57	Картометрический метод	2,50	-
262	343536,95	1324791,34	Картометрический метод	2,50	-
263	343552,38	1324756,11	Картометрический метод	2,50	-
257	343596,46	1324665,3	Картометрический метод	2,50	-

3. Сведения о характерных точках части (частей) границы объекта

Обозначение характерных точек части границы	Координаты, м		Метод определения координат характерной точки	Средняя квадратическая погрешность положения характерной точки (Mt), м	Описание обозначения точки на местности (при наличии)
	X	Y			
1	2	3	4	5	6
Часть № -					
-	-	-	-	-	-

Раздел 4

План границ объекта



Используемые условные знаки и обозначения:

Масштаб 1:25000

●1 - характерная точка контура, сведения о которой позволяют однозначно определить её на местности

——— - вновь образованная часть контура, сведения о которой достаточны для определения её местоположения

ОПИСАНИЕ МЕСТОПОЛОЖЕНИЯ ГРАНИЦ

4.1 Зона садоводческих, огороднических или дачных некоммерческих объединений граждан

(наименование объекта местоположение границ, которого описано (далее - объект)

Раздел 1

Сведения об объекте		
№ п/п	Характеристики объекта	Описание характеристик
1	2	3
1	Местоположение объекта	*Российская Федерация, Рязанская область, р-н Скопинский, г Скопин*
2	Площадь объекта ± величина погрешности определения площади (Р ± Дельта Р)	*5501S2кв.м. ± 448кв.м.*
3	Иные характеристики объекта	*Номер зоны:* -

Раздел 2

Сведения о местоположении границ объекта					
1. Система координат *МСК-62*					
2. Сведения о характерных точках границ объекта					
Обозначение характерных точек границ	Координаты, м		Метод определения координат характерной точки	Средняя квадратическая погрешность положения характерной точки (Mt), м	Описание обозначения точки на местности (при наличии)
	X	Y			
1	2	3	4	5	6
ЗУ1(1)					
1	*352169,96*	*1317981,62*	*Картометрический метод*	*2,50*	-
2	*352213,16*	*1318026,27*	*Картометрический метод*	*2,50*	-
3	*352222,43*	*1318033,94*	*Картометрический метод*	*2,50*	-
4	*352255,45*	*1318083,33*	*Картометрический метод*	*2,50*	-
5	*352276,01*	*1318114,08*	*Картометрический метод*	*2,50*	-
6	*352270,45*	*1318180,02*	*Картометрический метод*	*2,50*	-
7	*352203,89*	*1318288,39*	*Картометрический метод*	*2,50*	-
8	*352215,97*	*1318296,85*	*Картометрический метод*	*2,50*	-
9	*352176,78*	*1318371,23*	*Картометрический метод*	*2,50*	-
10	*352201,18*	*1318368,13*	*Картометрический метод*	*2,50*	-
11	*352241,41*	*1318299,93*	*Картометрический метод*	*2,50*	-
12	*352295,83*	*1318254,69*	*Картометрический метод*	*2,50*	-
13	*352366,89*	*1318210,03*	*Картометрический метод*	*2,50*	-
14	*352397,29*	*1318248,88*	*Картометрический метод*	*2,50*	-
15	*352422,97*	*1318282,93*	*Картометрический метод*	*2,50*	-
16	*352449,2*	*1318314,54*	*Картометрический метод*	*2,50*	-
17	*352471,25*	*1318342,53*	*Картометрический метод*	*2,50*	-
18	*352488,04*	*1318364,84*	*Картометрический метод*	*2,50*	-
19	*352501,82*	*1318382,69*	*Картометрический метод*	*2,50*	-
20	*352508,47*	*1318391,22*	*Картометрический метод*	*2,50*	-
21	*352522,32*	*1318409,63*	*Картометрический метод*	*2,50*	-
22	*352523,5*	*1318411,55*	*Картометрический метод*	*2,50*	-
23	*352527,59*	*1318417,52*	*Картометрический метод*	*2,50*	-
24	*352533,17*	*1318429,11*	*Картометрический метод*	*2,50*	-
25	*352404,59*	*1318542,96*	*Картометрический метод*	*2,50*	-
26	*352371,77*	*1318577,47*	*Картометрический метод*	*2,50*	-
27	*352317,13*	*1318610,13*	*Картометрический метод*	*2,50*	-
28	*352296,37*	*1318620,23*	*Картометрический метод*	*2,50*	-
29	*352283,1*	*1318624,79*	*Картометрический метод*	*2,50*	-
30	*352277,28*	*1318626,18*	*Картометрический метод*	*2,50*	-
31	*352269,95*	*1318627,56*	*Картометрический метод*	*2,50*	-
32	*352260,88*	*1318631,13*	*Картометрический метод*	*2,50*	-
33	*352231,03*	*1318638,68*	*Картометрический метод*	*2,50*	-
34	*352197,74*	*1318643,68*	*Картометрический метод*	*2,50*	-
35	*352193,97*	*1318643,85*	*Картометрический метод*	*2,50*	-
36	*352184,2*	*1318644,28*	*Картометрический метод*	*2,50*	-
37	*352183,35*	*1318630,76*	*Картометрический метод*	*2,50*	-
38	*352179,34*	*1318630,04*	*Картометрический метод*	*2,50*	-

Сведения о местоположении границ объекта					
39	352175,29	1318624,35	Картометрический метод	2,50	-
40	352171,08	1318605,41	Картометрический метод	2,50	-
41	352165,79	1318570,89	Картометрический метод	2,50	-
42	352161,22	1318559,74	Картометрический метод	2,50	-
43	352154,78	1318549,96	Картометрический метод	2,50	-
44	352150,24	1318551,95	Картометрический метод	2,50	-
45	352131	1318561,28	Картометрический метод	2,50	-
46	352115,16	1318570,38	Картометрический метод	2,50	-
47	352001,57	1318615,57	Картометрический метод	2,50	-
48	351935,42	1318643,58	Картометрический метод	2,50	-
49	351916,02	1318652,42	Картометрический метод	2,50	-
50	351888,71	1318593,14	Картометрический метод	2,50	-
51	351862,6	1318542,34	Картометрический метод	2,50	-
52	351859,87	1318537,27	Картометрический метод	2,50	-
53	351830,36	1318477,94	Картометрический метод	2,50	-
54	351805,62	1318428,53	Картометрический метод	2,50	-
55	351795,74	1318411,08	Картометрический метод	2,50	-
56	351778,3	1318379,96	Картометрический метод	2,50	-
57	351760,81	1318350,14	Картометрический метод	2,50	-
58	351769,4	1318341,15	Картометрический метод	2,50	-
59	351777,4	1318334,83	Картометрический метод	2,50	-
60	351783,15	1318330,76	Картометрический метод	2,50	-
61	351787,51	1318328,69	Картометрический метод	2,50	-
62	351804,3	1318318,28	Картометрический метод	2,50	-
63	351808,16	1318314,25	Картометрический метод	2,50	-
64	351821,3	1318304,57	Картометрический метод	2,50	-
65	351829	1318300,01	Картометрический метод	2,50	-
66	351842,89	1318295,4	Картометрический метод	2,50	-
67	351846,85	1318292,5	Картометрический метод	2,50	-
68	351902,04	1318239,24	Картометрический метод	2,50	-
69	351930,88	1318254,22	Картометрический метод	2,50	-
70	351940,95	1318252,93	Картометрический метод	2,50	-
71	352012,4	1318141,76	Картометрический метод	2,50	-
72	352071,01	1318119,61	Картометрический метод	2,50	-
1	352169,96	1317981,62	Картометрический метод	2,50	-
ЗУ1(2)					
73	352936,54	1321436,26	Картометрический метод	2,50	-
74	352935	1321443,55	Картометрический метод	2,50	-
75	352933,86	1321452,25	Картометрический метод	2,50	-
76	352933,78	1321460,59	Картометрический метод	2,50	-
77	352934,5	1321468,01	Картометрический метод	2,50	-
78	352935,37	1321478,47	Картометрический метод	2,50	-
79	352935,14	1321482,97	Картометрический метод	2,50	-
80	352936,63	1321487,73	Картометрический метод	2,50	-
81	352937,84	1321489,84	Картометрический метод	2,50	-
82	352940,67	1321496,44	Картометрический метод	2,50	-
83	352942,03	1321500,94	Картометрический метод	2,50	-
84	352942,86	1321506,76	Картометрический метод	2,50	-
85	352945,04	1321514,03	Картометрический метод	2,50	-
86	352947,04	1321520,05	Картометрический метод	2,50	-
87	352950,26	1321525,85	Картометрический метод	2,50	-

Сведения о местоположении границ объекта					
88	352951,09	1321529,43	Картометрический метод	2,50	-
89	352951,65	1321533,66	Картометрический метод	2,50	-
90	352951,3	1321540,02	Картометрический метод	2,50	-
91	352951,21	1321546,38	Картометрический метод	2,50	-
92	352953,37	1321551,53	Картометрический метод	2,50	-
93	352953,79	1321554,05	Картометрический метод	2,50	-
94	352953,83	1321560,27	Картометрический метод	2,50	-
95	352952,53	1321564,26	Картометрический метод	2,50	-
96	352951,24	1321567,58	Картометрический метод	2,50	-
97	352950,62	1321574,86	Картометрический метод	2,50	-
98	352952,4	1321582,19	Картометрический метод	2,50	-
99	352953,76	1321587,48	Картометрический метод	2,50	-
100	352956,45	1321593,16	Картометрический метод	2,50	-
101	352960,62	1321600,68	Картометрический метод	2,50	-
102	352962,24	1321604,64	Картометрический метод	2,50	-
103	352963,33	1321608,74	Картометрический метод	2,50	-
104	352964,7	1321615,09	Картометрический метод	2,50	-
105	352966,33	1321619,98	Картометрический метод	2,50	-
106	352967,17	1321626,46	Картометрический метод	2,50	-
107	352967,08	1321632,82	Картометрический метод	2,50	-
108	352966,19	1321637,33	Картометрический метод	2,50	-
109	352966,22	1321641,44	Картометрический метод	2,50	-
110	352967,3	1321645,14	Картометрический метод	2,50	-
111	352969,06	1321648,31	Картометрический метод	2,50	-
112	352971,06	1321650,55	Картометрический метод	2,50	-
113	352972,79	1321651,72	Картометрический метод	2,50	-
114	352975,32	1321653,29	Картометрический метод	2,50	-
115	352977,7	1321656,31	Картометрический метод	2,50	-
116	352978,25	1321658,02	Картометрический метод	2,50	-
117	352977,73	1321660,29	Картометрический метод	2,50	-
118	352976,69	1321662,41	Картометрический метод	2,50	-
119	352975,38	1321665,46	Картометрический метод	2,50	-
120	352974,86	1321667,46	Картометрический метод	2,50	-
121	352974,63	1321671,57	Картометрический метод	2,50	-
122	352975,58	1321674,6	Картометрический метод	2,50	-
123	352977,46	1321677,51	Картометрический метод	2,50	-
124	352980,13	1321679,87	Картометрический метод	2,50	-
125	352985,02	1321684,8	Картометрический метод	2,50	-
126	352987,83	1321688,62	Картометрический метод	2,50	-
127	352989,05	1321691,8	Картометрический метод	2,50	-
128	352989,34	1321695,63	Картометрический метод	2,50	-
129	352989,36	1321698,68	Картометрический метод	2,50	-
130	352990,45	1321702,92	Картометрический метод	2,50	-
131	352992,48	1321707,27	Картометрический метод	2,50	-
132	352993,17	1321711,51	Картометрический метод	2,50	-
133	352993,19	1321714,55	Картометрический метод	2,50	-
134	352993,11	1321721,05	Картометрический метод	2,50	-
135	352992,09	1321727,67	Картометрический метод	2,50	-
136	352991,32	1321733,06	Картометрический метод	2,50	-
137	352991,61	1321735,84	Картометрический метод	2,50	-
138	352993,1	1321739,68	Картометрический метод	2,50	-

Сведения о местоположении границ объекта					
139	352994,97	1321742,57	Картометрический метод	2,50	-
140	352997,12	1321746,67	Картометрический метод	2,50	-
141	352998,34	1321749,7	Картометрический метод	2,50	-
142	352999,33	1321758,57	Картометрический метод	2,50	-
143	353000,07	1321768,77	Картометрический метод	2,50	-
144	353001,05	1321776,18	Картометрический метод	2,50	-
145	353001,89	1321782,79	Картометрический метод	2,50	-
146	353003,13	1321788,48	Картометрический метод	2,50	-
147	353004,47	1321793,97	Картометрический метод	2,50	-
148	353006,62	1321798,46	Картометрический метод	2,50	-
149	353010,65	1321806,51	Картометрический метод	2,50	-
150	353011,88	1321810,34	Картометрический метод	2,50	-
151	353012,04	1321814,71	Картометрический метод	2,50	-
152	353011,41	1321819,09	Картометрический метод	2,50	-
153	353009,45	1321823,34	Картометрический метод	2,50	-
154	353006,17	1321828	Картометрический метод	2,50	-
155	353004,75	1321832,51	Картометрический метод	2,50	-
156	353003,97	1321836,1	Картометрический метод	2,50	-
157	353001,87	1321838,63	Картометрический метод	2,50	-
158	352999,92	1321843,54	Картометрический метод	2,50	-
159	352998,21	1321845,94	Картометрический метод	2,50	-
160	352995,91	1321851,87	Картометрический метод	2,50	-
161	352995,15	1321855,72	Картометрический метод	2,50	-
162	352993,97	1321859,03	Картометрический метод	2,50	-
163	352992,41	1321863,69	Картометрический метод	2,50	-
164	352992,18	1321867,39	Картометрический метод	2,50	-
165	352991,28	1321870,84	Картометрический метод	2,50	-
166	352990,24	1321873,9	Картометрический метод	2,50	-
167	352988,41	1321878,29	Картометрический метод	2,50	-
168	352985,55	1321884,8	Картометрический метод	2,50	-
169	352980,66	1321887,87	Картометрический метод	2,50	-
170	352975,12	1321890,43	Картометрический метод	2,50	-
171	352969,21	1321894,27	Картометрический метод	2,50	-
172	352965,26	1321897,74	Картометрический метод	2,50	-
173	352962,24	1321902,27	Картометрический метод	2,50	-
174	352960,15	1321905,59	Картометрический метод	2,50	-
175	352959,5	1321909,31	Картометрический метод	2,50	-
176	352959	1321912,62	Картометрический метод	2,50	-
177	352957,84	1321917,14	Картометрический метод	2,50	-
178	352955,75	1321921,52	Картометрический метод	2,50	-
179	352954,46	1321925,64	Картометрический метод	2,50	-
180	352953,04	1321930,02	Картометрический метод	2,50	-
181	352949,75	1321934,95	Картометрический метод	2,50	-
182	352940,24	1321951,01	Картометрический метод	2,50	-
183	352934,87	1321960,32	Картометрический метод	2,50	-
184	352931,72	1321965,64	Картометрический метод	2,50	-
185	352925,94	1321971,91	Картометрический метод	2,50	-
186	352922,65	1321974,98	Картометрический метод	2,50	-
187	352919,24	1321979,77	Картометрический метод	2,50	-
188	352914,76	1321984,04	Картометрический метод	2,50	-
189	352894,56	1322003,11	Картометрический метод	2,50	-

Сведения о местоположении границ объекта					
190	352887,84	1322009,25	Картометрический метод	2,50	-
191	352881,91	1322014,32	Картометрический метод	2,50	-
192	352876,64	1322018,21	Картометрический метод	2,50	-
193	352868,72	1322023,7	Картометрический метод	2,50	-
194	352864,65	1322028,1	Картометрический метод	2,50	-
195	352861,5	1322033,02	Картометрический метод	2,50	-
196	352859,54	1322037,16	Картометрический метод	2,50	-
197	352856,53	1322041,95	Картометрический метод	2,50	-
198	352850,23	1322050,22	Картометрический метод	2,50	-
199	352845,52	1322059,25	Картометрический метод	2,50	-
200	352843,56	1322062,31	Картометрический метод	2,50	-
201	352838,69	1322067,52	Картометрический метод	2,50	-
202	352833,56	1322072,19	Картометрический метод	2,50	-
203	352828,67	1322075,14	Картометрический метод	2,50	-
204	352825,26	1322078,88	Картометрический метод	2,50	-
205	352813,86	1322092,57	Картометрический метод	2,50	-
206	352811,64	1322096,17	Картометрический метод	2,50	-
207	352808,09	1322100,56	Картометрический метод	2,50	-
208	352802,68	1322104,31	Картометрический метод	2,50	-
209	352795,42	1322108,21	Картометрический метод	2,50	-
210	352787,23	1322111,85	Картометрический метод	2,50	-
211	352780,09	1322113,35	Картометрический метод	2,50	-
212	352770,55	1322115,81	Картометрический метод	2,50	-
213	352760,16	1322117,07	Картометрический метод	2,50	-
214	352749,69	1322117,02	Картометрический метод	2,50	-
215	352742,4	1322117,2	Картометрический метод	2,50	-
216	352737,56	1322118,96	Картометрический метод	2,50	-
217	352730,15	1322121	Картометрический метод	2,50	-
218	352720,23	1322123,85	Картометрический метод	2,50	-
219	352698,05	1322128,76	Картометрический метод	2,50	-
220	352695,68	1322131,15	Картометрический метод	2,50	-
221	352689,79	1322140,21	Картометрический метод	2,50	-
222	352683,61	1322146,87	Картометрический метод	2,50	-
223	352677,82	1322154,47	Картометрический метод	2,50	-
224	352664,84	1322166,19	Картометрический метод	2,50	-
225	352659,17	1322170,87	Картометрический метод	2,50	-
226	352652,7	1322173,43	Картометрический метод	2,50	-
227	352645,57	1322177,19	Картометрический метод	2,50	-
228	352640,58	1322184,64	Картометрический метод	2,50	-
229	352623,61	1322194,81	Картометрический метод	2,50	-
230	352616,77	1322203,07	Картометрический метод	2,50	-
231	352610,06	1322208,95	Картометрический метод	2,50	-
232	352603,21	1322214,3	Картометрический метод	2,50	-
233	352595,7	1322220,31	Картометрический метод	2,50	-
234	352592,94	1322224,57	Картометрический метод	2,50	-
235	352582,38	1322240,9	Картометрический метод	2,50	-
236	352578,84	1322244,77	Картометрический метод	2,50	-
237	352572,1	1322248,25	Картометрический метод	2,50	-
238	352565,49	1322250,95	Картометрический метод	2,50	-
239	352559,8	1322252,05	Картометрический метод	2,50	-
240	352555,18	1322254,34	Картометрический метод	2,50	-

Сведения о местоположении границ объекта					
241	352551,88	1322256,75	Картометрический метод	2,50	-
242	352545,37	1322265,9	Картометрический метод	2,50	-
243	352538,13	1322272,7	Картометрический метод	2,50	-
244	352531,15	1322277,79	Картометрический метод	2,50	-
245	352527,59	1322280,6	Картометрический метод	2,50	-
246	352524,67	1322281,81	Картометрический метод	2,50	-
247	352522,83	1322282,75	Картометрический метод	2,50	-
248	352520,32	1322284,36	Картометрический метод	2,50	-
249	352513,12	1322288,24	Картометрический метод	2,50	-
250	352506,28	1322294,51	Картометрический метод	2,50	-
251	352502,61	1322300,23	Картометрический метод	2,50	-
252	352499,6	1322305,68	Картометрический метод	2,50	-
253	352496,07	1322311,04	Картометрический метод	2,50	-
254	352494,26	1322315,72	Картометрический метод	2,50	-
255	352493,21	1322323,72	Картометрический метод	2,50	-
256	352489,57	1322330,76	Картометрический метод	2,50	-
257	352485,19	1322336,19	Картометрический метод	2,50	-
258	352462,72	1322367,78	Картометрический метод	2,50	-
259	352455,46	1322378,01	Картометрический метод	2,50	-
260	352449,23	1322384,07	Картометрический метод	2,50	-
261	352443,34	1322386,09	Картометрический метод	2,50	-
262	352433,9	1322389,71	Картометрический метод	2,50	-
263	352428,77	1322394,42	Картометрический метод	2,50	-
264	352421,33	1322402,6	Картометрический метод	2,50	-
265	352400,84	1322397,77	Картометрический метод	2,50	-
266	352348,78	1322439,87	Картометрический метод	2,50	-
267	352337,54	1322510,84	Картометрический метод	2,50	-
268	352298,89	1322577,29	Картометрический метод	2,50	-
269	352216,84	1322637,31	Картометрический метод	2,50	-
270	352147,67	1322661,72	Картометрический метод	2,50	-
271	352083,59	1322669,51	Картометрический метод	2,50	-
272	352014,09	1322658,66	Картометрический метод	2,50	-
273	351930,91	1322375,83	Картометрический метод	2,50	-
274	351929,07	1322366,23	Картометрический метод	2,50	-
275	351929,12	1322343,59	Картометрический метод	2,50	-
276	351933,4	1322333,6	Картометрический метод	2,50	-
277	351937,37	1322317,48	Картометрический метод	2,50	-
278	351945,82	1322284,97	Картометрический метод	2,50	-
279	351953,45	1322256,23	Картометрический метод	2,50	-
280	351956,65	1322237,55	Картометрический метод	2,50	-
281	351958,9	1322230,9	Картометрический метод	2,50	-
282	351966,28	1322227,27	Картометрический метод	2,50	-
283	351983,85	1322219,23	Картометрический метод	2,50	-
284	351993,71	1322203,82	Картометрический метод	2,50	-
285	352002,97	1322191,06	Картометрический метод	2,50	-
286	352016,18	1322180,49	Картометрический метод	2,50	-
287	352025	1322163,82	Картометрический метод	2,50	-
288	352030,08	1322159,19	Картометрический метод	2,50	-
289	352036,19	1322155,82	Картометрический метод	2,50	-
290	352044,31	1322146,82	Картометрический метод	2,50	-
291	352053,65	1322132,46	Картометрический метод	2,50	-

Сведения о местоположении границ объекта					
292	352056,95	1322129,36	Картометрический метод	2,50	-
293	352086,34	1322105,17	Картометрический метод	2,50	-
294	352100,55	1322091,01	Картометрический метод	2,50	-
295	352118,97	1322059,21	Картометрический метод	2,50	-
296	352142,48	1322037,98	Картометрический метод	2,50	-
297	352143,35	1322035,54	Картометрический метод	2,50	-
298	352144,24	1322034	Картометрический метод	2,50	-
299	352146,53	1322032,58	Картометрический метод	2,50	-
300	352152,75	1322028,71	Картометрический метод	2,50	-
301	352162,69	1322023,78	Картометрический метод	2,50	-
302	352186,94	1321996,35	Картометрический метод	2,50	-
303	352206,15	1321967,86	Картометрический метод	2,50	-
304	352230,32	1321947,01	Картометрический метод	2,50	-
305	352247,22	1321933,99	Картометрический метод	2,50	-
306	352256,53	1321931,62	Картометрический метод	2,50	-
307	352262,4	1321929,79	Картометрический метод	2,50	-
308	352268,89	1321926,93	Картометрический метод	2,50	-
309	352272,39	1321922,86	Картометрический метод	2,50	-
310	352294,1	1321904,82	Картометрический метод	2,50	-
311	352313,09	1321889,14	Картометрический метод	2,50	-
312	352318,37	1321877,73	Картометрический метод	2,50	-
313	352328,28	1321869,62	Картометрический метод	2,50	-
314	352337,76	1321859,73	Картометрический метод	2,50	-
315	352372,28	1321834,97	Картометрический метод	2,50	-
316	352381,78	1321824,68	Картометрический метод	2,50	-
317	352390,98	1321810,51	Картометрический метод	2,50	-
318	352413,22	1321795,54	Картометрический метод	2,50	-
319	352440,97	1321769,82	Картометрический метод	2,50	-
320	352487,8	1321729,01	Картометрический метод	2,50	-
321	352510,37	1321726,43	Картометрический метод	2,50	-
322	352554,48	1321698,79	Картометрический метод	2,50	-
323	352568,77	1321684,56	Картометрический метод	2,50	-
324	352602,38	1321666,95	Картометрический метод	2,50	-
325	352628,26	1321662,2	Картометрический метод	2,50	-
326	352656,31	1321662,2	Картометрический метод	2,50	-
327	352669,66	1321654,74	Картометрический метод	2,50	-
328	352675,68	1321642,15	Картометрический метод	2,50	-
329	352677,99	1321630,36	Картометрический метод	2,50	-
330	352737,81	1321597,25	Картометрический метод	2,50	-
331	352754,27	1321575,08	Картометрический метод	2,50	-
332	352800,34	1321527,94	Картометрический метод	2,50	-
333	352811,77	1321525,17	Картометрический метод	2,50	-
334	352815,14	1321518,06	Картометрический метод	2,50	-
335	352821,37	1321506,41	Картометрический метод	2,50	-
336	352842,04	1321488,55	Картометрический метод	2,50	-
337	352863,53	1321475,31	Картометрический метод	2,50	-
338	352894,54	1321468,56	Картометрический метод	2,50	-
339	352899,48	1321461,46	Картометрический метод	2,50	-
340	352903,27	1321452,06	Картометрический метод	2,50	-
341	352925,68	1321438,78	Картометрический метод	2,50	-
73	352936,54	1321436,26	Картометрический метод	2,50	-

Сведения о местоположении границ объекта					
3. Сведения о характерных точках части (частей) границы объекта					
Обозначение характерных точек части границы	Координаты, м		Метод определения координат характерной точки	Средняя квадратическая погрешность положения характерной точки (Mt), м	Описание обозначения точки на местности (при наличии)
	X	Y			
1	2	3	4	5	6
Часть № -					
-	-	-	-	-	-

Раздел 4

План границ объекта



Используемые условные знаки и обозначения:

Масштаб 1:25000

●1 - характерная точка контура, сведения о которой позволяют однозначно определить её на местности

——— - вновь образованная часть контура, сведения о которой достаточны для определения её местоположения

ОПИСАНИЕ МЕСТОПОЛОЖЕНИЯ ГРАНИЦ

4.1 Зона садоводческих, огороднических или дачных некоммерческих объединений граждан

(наименование объекта местоположение границ, которого описано (далее - объект)

Раздел 1

Сведения об объекте		
№ п/п	Характеристики объекта	Описание характеристик
1	2	3
1	Местоположение объекта	*Российская Федерация, Рязанская область, р-н Скопинский, г Скопин*
2	Площадь объекта ± величина погрешности определения площади (Р ± Дельта Р)	*609782кв.м. ± 526кв.м.*
3	Иные характеристики объекта	*Номер зоны:* -

Раздел 2

Сведения о местоположении границ объекта					
1. Система координат *МСК-62*					
2. Сведения о характерных точках границ объекта					
Обозначение характерных точек границ	Координаты, м		Метод определения координат характерной точки	Средняя квадратическая погрешность положения характерной точки (Mt), м	Описание обозначения точки на местности (при наличии)
	X	Y			
1	2	3	4	5	6
ЗУ1(1)					
1	*353881,07*	*1317956,46*	*Картометрический метод*	*2,50*	-
2	*353880,69*	*1317958,06*	*Картометрический метод*	*2,50*	-
3	*353882,5*	*1317962,04*	*Картометрический метод*	*2,50*	-
4	*353887,57*	*1317981,08*	*Картометрический метод*	*2,50*	-
5	*353917,3*	*1318060,31*	*Картометрический метод*	*2,50*	-
6	*353888,67*	*1318071,32*	*Картометрический метод*	*2,50*	-
7	*353904,33*	*1318104,45*	*Картометрический метод*	*2,50*	-
8	*353876,32*	*1318115,37*	*Картометрический метод*	*2,50*	-
9	*353874,64*	*1318112,06*	*Картометрический метод*	*2,50*	-
10	*353861,28*	*1318117,12*	*Картометрический метод*	*2,50*	-
11	*353862,94*	*1318120,58*	*Картометрический метод*	*2,50*	-
12	*353828,86*	*1318133,87*	*Картометрический метод*	*2,50*	-
13	*353760,05*	*1318176,3*	*Картометрический метод*	*2,50*	-
14	*353725,3*	*1318191,78*	*Картометрический метод*	*2,50*	-
15	*353699,87*	*1318205,82*	*Картометрический метод*	*2,50*	-
16	*353667,55*	*1318222,77*	*Картометрический метод*	*2,50*	-
17	*353633,63*	*1318234,17*	*Картометрический метод*	*2,50*	-
18	*353569,53*	*1318255,09*	*Картометрический метод*	*2,50*	-
19	*353574,82*	*1318277,89*	*Картометрический метод*	*2,50*	-
20	*353534,96*	*1318287,95*	*Картометрический метод*	*2,50*	-
21	*353499,19*	*1318290,34*	*Картометрический метод*	*2,50*	-
22	*353470,44*	*1318201,05*	*Картометрический метод*	*2,50*	-
23	*353450,57*	*1318145,16*	*Картометрический метод*	*2,50*	-
24	*353433,93*	*1318100,29*	*Картометрический метод*	*2,50*	-
25	*353426,48*	*1318066,52*	*Картометрический метод*	*2,50*	-
26	*353424,85*	*1318058,41*	*Картометрический метод*	*2,50*	-
27	*353468,2*	*1318045,45*	*Картометрический метод*	*2,50*	-
28	*353629,44*	*1317997,67*	*Картометрический метод*	*2,50*	-
29	*353688,8*	*1317980,13*	*Картометрический метод*	*2,50*	-
30	*353760,4*	*1317963,42*	*Картометрический метод*	*2,50*	-
31	*353820,63*	*1317956,52*	*Картометрический метод*	*2,50*	-
1	*353881,07*	*1317956,46*	*Картометрический метод*	*2,50*	-
ЗУ1(2)					
32	*352184,2*	*1318644,28*	*Картометрический метод*	*2,50*	-
33	*352165,19*	*1318656,31*	*Картометрический метод*	*2,50*	-
34	*352147,74*	*1318687,11*	*Картометрический метод*	*2,50*	-
35	*352138*	*1318693,19*	*Картометрический метод*	*2,50*	-
36	*352119,74*	*1318662,26*	*Картометрический метод*	*2,50*	-

Сведения о местоположении границ объекта					
37	352119,22	1318659,77	Картометрический метод	2,50	-
38	352102,96	1318665,14	Картометрический метод	2,50	-
39	352045,79	1318695,12	Картометрический метод	2,50	-
40	352008,43	1318714,36	Картометрический метод	2,50	-
41	351989,46	1318687,19	Картометрический метод	2,50	-
42	351966,33	1318687,71	Картометрический метод	2,50	-
43	351856,4	1318706,69	Картометрический метод	2,50	-
44	351762,08	1318714,93	Картометрический метод	2,50	-
45	351665,6	1318659,43	Картометрический метод	2,50	-
46	351651,23	1318645,82	Картометрический метод	2,50	-
47	351645,87	1318648,24	Картометрический метод	2,50	-
48	351635,52	1318655,96	Картометрический метод	2,50	-
49	351587,92	1318609,58	Картометрический метод	2,50	-
50	351572,42	1318562,6	Картометрический метод	2,50	-
51	351587,71	1318543,01	Картометрический метод	2,50	-
52	351600,26	1318521,86	Картометрический метод	2,50	-
53	351614,76	1318489,73	Картометрический метод	2,50	-
54	351629,94	1318465,11	Картометрический метод	2,50	-
55	351640,91	1318455,32	Картометрический метод	2,50	-
56	351666,98	1318435,46	Картометрический метод	2,50	-
57	351680,31	1318432,69	Картометрический метод	2,50	-
58	351691,14	1318429,63	Картометрический метод	2,50	-
59	351696,58	1318424,76	Картометрический метод	2,50	-
60	351698,15	1318412,61	Картометрический метод	2,50	-
61	351704,42	1318396,55	Картометрический метод	2,50	-
62	351722,67	1318371,18	Картометрический метод	2,50	-
63	351741,09	1318350,02	Картометрический метод	2,50	-
64	351760,81	1318350,14	Картометрический метод	2,50	-
65	351778,3	1318379,96	Картометрический метод	2,50	-
66	351795,74	1318411,08	Картометрический метод	2,50	-
67	351805,62	1318428,53	Картометрический метод	2,50	-
68	351830,36	1318477,94	Картометрический метод	2,50	-
69	351859,87	1318537,27	Картометрический метод	2,50	-
70	351862,6	1318542,34	Картометрический метод	2,50	-
71	351888,71	1318593,14	Картометрический метод	2,50	-
72	351916,02	1318652,42	Картометрический метод	2,50	-
73	351935,42	1318643,58	Картометрический метод	2,50	-
74	352001,57	1318615,57	Картометрический метод	2,50	-
75	352115,16	1318570,38	Картометрический метод	2,50	-
76	352131	1318561,28	Картометрический метод	2,50	-
77	352150,24	1318551,95	Картометрический метод	2,50	-
78	352154,78	1318549,96	Картометрический метод	2,50	-
79	352161,22	1318559,74	Картометрический метод	2,50	-
80	352165,79	1318570,89	Картометрический метод	2,50	-
81	352171,08	1318605,41	Картометрический метод	2,50	-
82	352175,29	1318624,35	Картометрический метод	2,50	-
83	352179,34	1318630,04	Картометрический метод	2,50	-
84	352183,35	1318630,76	Картометрический метод	2,50	-
32	352184,2	1318644,28	Картометрический метод	2,50	-
ЗУ1(3)					
85	343340	1322838,81	Картометрический метод	2,50	-

Сведения о местоположении границ объекта					
86	343305,16	1322897,85	Картометрический метод	2,50	-
87	343305,67	1322961,53	Картометрический метод	2,50	-
88	343300,44	1322993,37	Картометрический метод	2,50	-
89	343250,32	1322991,61	Картометрический метод	2,50	-
90	343209,34	1322984,83	Картометрический метод	2,50	-
91	343173,37	1323017,26	Картометрический метод	2,50	-
92	343174,84	1323026,99	Картометрический метод	2,50	-
93	343080,62	1323006,24	Картометрический метод	2,50	-
94	342912,87	1322966,9	Картометрический метод	2,50	-
95	342958,22	1322757,63	Картометрический метод	2,50	-
96	342977,49	1322685,38	Картометрический метод	2,50	-
97	343059,15	1322698,11	Картометрический метод	2,50	-
98	343143,27	1322711,05	Картометрический метод	2,50	-
99	343206,67	1322736,41	Картометрический метод	2,50	-
100	343297,08	1322800,74	Картометрический метод	2,50	-
85	343340	1322838,81	Картометрический метод	2,50	-
ЗУ1(4)					
101	343321	1323709,64	Картометрический метод	2,50	-
102	343353,26	1323729,79	Картометрический метод	2,50	-
103	343449,1	1323808,71	Картометрический метод	2,50	-
104	343426,7	1323857,94	Картометрический метод	2,50	-
105	343382,72	1323831,23	Картометрический метод	2,50	-
106	343347,26	1323897,34	Картометрический метод	2,50	-
107	343540,84	1324010,35	Картометрический метод	2,50	-
108	343449,46	1324196,3	Картометрический метод	2,50	-
109	343419,41	1324260,71	Картометрический метод	2,50	-
110	343394,05	1324294,03	Картометрический метод	2,50	-
111	343375,64	1324329,1	Картометрический метод	2,50	-
112	343361,88	1324369,54	Картометрический метод	2,50	-
113	343334,43	1324468,19	Картометрический метод	2,50	-
114	343140,73	1324463,54	Картометрический метод	2,50	-
115	342987,48	1324441,38	Картометрический метод	2,50	-
116	342978,44	1324424,47	Картометрический метод	2,50	-
117	342970,52	1324390,59	Картометрический метод	2,50	-
118	342971,56	1324334,85	Картометрический метод	2,50	-
119	342978,17	1324303,98	Картометрический метод	2,50	-
120	342986,91	1324278,03	Картометрический метод	2,50	-
121	343000,89	1324252,65	Картометрический метод	2,50	-
122	342952,21	1324232,68	Картометрический метод	2,50	-
123	342960,41	1324185,14	Картометрический метод	2,50	-
124	342998,72	1324065,33	Картометрический метод	2,50	-
125	343063,14	1323792,27	Картометрический метод	2,50	-
126	343088,27	1323750,74	Картометрический метод	2,50	-
127	343107,4	1323639,27	Картометрический метод	2,50	-
128	343125,98	1323625,61	Картометрический метод	2,50	-
129	343152,51	1323645,38	Картометрический метод	2,50	-
130	343167,16	1323669,41	Картометрический метод	2,50	-
131	343291,7	1323754,65	Картометрический метод	2,50	-
132	343303	1323738,15	Картометрический метод	2,50	-
101	343321	1323709,64	Картометрический метод	2,50	-
3. Сведения о характерных точках части (частей) границы объекта					

Сведения о местоположении границ объекта					
Обозначение характерных точек части границы	Координаты, м		Метод определения координат характерной точки	Средняя квадратическая погрешность положения характерной точки (Mt), м	Описание обозначения точки на местности (при наличии)
	X	Y			
1	2	3	4	5	6
Часть № -					
-	-	-	-	-	-

Раздел 4

План границ объекта



Используемые условные знаки и обозначения:

■ 1 - характерная точка контура, сведения о которой позволяют однозначно определить её на местности

——— - вновь образованная часть контура, сведения о которой достаточны для определения её местоположения

Масштаб 1:25000

ОПИСАНИЕ МЕСТОПОЛОЖЕНИЯ ГРАНИЦ

4.2 Зоны сельскохозяйственного использования

(наименование объекта местоположение границ, которого описано (далее - объект)

Раздел 1

Сведения об объекте		
№ п/п	Характеристики объекта	Описание характеристик
1	2	3
1	Местоположение объекта	*Российская Федерация, Рязанская область, р-н Скопинский, г Скопин*
2	Площадь объекта ± величина погрешности определения площади (Р ± Дельта Р)	*S358629кв.м. ± 2980кв.м.*
3	Иные характеристики объекта	*Номер зоны:* -

Раздел 2

Сведения о местоположении границ объекта					
1. Система координат *МСК-62*					
2. Сведения о характерных точках границ объекта					
Обозначение характерных точек границ	Координаты, м		Метод определения координат характерной точки	Средняя квадратическая погрешность положения характерной точки (Mt), м	Описание обозначения точки на местности (при наличии)
	X	Y			
1	2	3	4	5	6
ЗУ1(1)					
1	*356244,2*	*1322722,48*	*Картометрический метод*	*2,50*	-
2	*356254,82*	*1322754,69*	*Картометрический метод*	*2,50*	-
3	*356239,6*	*1322816,63*	*Картометрический метод*	*2,50*	-
4	*356253,47*	*1322846,01*	*Картометрический метод*	*2,50*	-
5	*356235,68*	*1322914,27*	*Картометрический метод*	*2,50*	-
6	*356241,42*	*1323069,09*	*Картометрический метод*	*2,50*	-
7	*356219,23*	*1323071,48*	*Картометрический метод*	*2,50*	-
8	*355906,08*	*1323106,98*	*Картометрический метод*	*2,50*	-
9	*355823,3*	*1322770,67*	*Картометрический метод*	*2,50*	-
10	*355821,07*	*1322761,66*	*Картометрический метод*	*2,50*	-
11	*355431,72*	*1322805,62*	*Картометрический метод*	*2,50*	-
12	*355370,86*	*1322813,48*	*Картометрический метод*	*2,50*	-
13	*355303,3*	*1322842,06*	*Картометрический метод*	*2,50*	-
14	*355230,46*	*1322887,88*	*Картометрический метод*	*2,50*	-
15	*355230,22*	*1322883,32*	*Картометрический метод*	*2,50*	-
16	*355301,54*	*1322838,48*	*Картометрический метод*	*2,50*	-
17	*355369,72*	*1322809,65*	*Картометрический метод*	*2,50*	-
18	*355431,43*	*1322801,63*	*Картометрический метод*	*2,50*	-
19	*355820,84*	*1322757,66*	*Картометрический метод*	*2,50*	-
20	*356215,54*	*1322716,13*	*Картометрический метод*	*2,50*	-
1	*356244,2*	*1322722,48*	*Картометрический метод*	*2,50*	-
21	*356222,27*	*1322777,7*	*Картометрический метод*	*2,50*	-
22	*356224,65*	*1322780,07*	*Картометрический метод*	*2,50*	-
23	*356224,36*	*1322871,69*	*Картометрический метод*	*2,50*	-
24	*356220,74*	*1322972,51*	*Картометрический метод*	*2,50*	-
25	*356214,56*	*1323033,01*	*Картометрический метод*	*2,50*	-
26	*356209,55*	*1323051,79*	*Картометрический метод*	*2,50*	-
27	*356135,06*	*1323055,39*	*Картометрический метод*	*2,50*	-
28	*356134,58*	*1323062,64*	*Картометрический метод*	*2,50*	-
29	*356064,41*	*1323071,64*	*Картометрический метод*	*2,50*	-
30	*356049,36*	*1323070,01*	*Картометрический метод*	*2,50*	-
31	*356051,86*	*1323054,15*	*Картометрический метод*	*2,50*	-
32	*356053,89*	*1323045,2*	*Картометрический метод*	*2,50*	-
33	*356048,71*	*1323044,77*	*Картометрический метод*	*2,50*	-
34	*356049,37*	*1323036,86*	*Картометрический метод*	*2,50*	-
35	*356045,32*	*1323036,52*	*Картометрический метод*	*2,50*	-
36	*356034,58*	*1323035,58*	*Картометрический метод*	*2,50*	-

Сведения о местоположении границ объекта					
37	356028,94	1323064,57	Картометрический метод	2,50	-
38	356026,65	1323065,72	Картометрический метод	2,50	-
39	356013,44	1323064,67	Картометрический метод	2,50	-
40	355992,84	1323063,06	Картометрический метод	2,50	-
41	356034,14	1322972,15	Картометрический метод	2,50	-
42	356080,89	1322878,36	Картометрический метод	2,50	-
43	356102,06	1322834,58	Картометрический метод	2,50	-
44	356114,73	1322832,17	Картометрический метод	2,50	-
45	356148,04	1322830,11	Картометрический метод	2,50	-
46	356205,82	1322780,61	Картометрический метод	2,50	-
47	356217,54	1322776,5	Картометрический метод	2,50	-
21	356222,27	1322777,7	Картометрический метод	2,50	-
ЗУ1(2)					
48	354506,19	1318080,79	Картометрический метод	2,50	-
49	354494,71	1318113,56	Картометрический метод	2,50	-
50	354469,37	1318139,74	Картометрический метод	2,50	-
51	354440,72	1318155,78	Картометрический метод	2,50	-
52	354381,54	1318180,88	Картометрический метод	2,50	-
53	354304,25	1318209,58	Картометрический метод	2,50	-
54	354259,42	1318230,74	Картометрический метод	2,50	-
55	354212,25	1318262,66	Картометрический метод	2,50	-
56	354158,1	1318312,69	Картометрический метод	2,50	-
57	354107,35	1318351,24	Картометрический метод	2,50	-
58	354084,93	1318376,89	Картометрический метод	2,50	-
59	354068,09	1318416,01	Картометрический метод	2,50	-
60	354064,15	1318445,24	Картометрический метод	2,50	-
61	354063,2	1318457,58	Картометрический метод	2,50	-
62	354051,55	1318470,5	Картометрический метод	2,50	-
63	354042,17	1318479,03	Картометрический метод	2,50	-
64	354033,29	1318496,77	Картометрический метод	2,50	-
65	354024,66	1318514,43	Картометрический метод	2,50	-
66	354010,86	1318532,64	Картометрический метод	2,50	-
67	353999,31	1318541,47	Картометрический метод	2,50	-
68	353986,51	1318546,63	Картометрический метод	2,50	-
69	353972,28	1318551	Картометрический метод	2,50	-
70	353953,43	1318560,08	Картометрический метод	2,50	-
71	353922,84	1318560,55	Картометрический метод	2,50	-
72	353909,05	1318553,79	Картометрический метод	2,50	-
73	353887,47	1318542	Картометрический метод	2,50	-
74	353874,64	1318531,69	Картометрический метод	2,50	-
75	353868,59	1318520,99	Картометрический метод	2,50	-
76	353861,54	1318494,78	Картометрический метод	2,50	-
77	353850,03	1318473,38	Картометрический метод	2,50	-
78	353833,46	1318445,24	Картометрический метод	2,50	-
79	353817,23	1318431,04	Картометрический метод	2,50	-
80	353800,73	1318419,52	Картометрический метод	2,50	-
81	353779,65	1318418,18	Картометрический метод	2,50	-
82	353762,34	1318418,9	Картометрический метод	2,50	-
83	353741,17	1318422,93	Картометрический метод	2,50	-
84	353732,86	1318429,57	Картометрический метод	2,50	-
85	353724,57	1318439,77	Картометрический метод	2,50	-

Сведения о местоположении границ объекта					
86	353724,41	1318456,78	Картометрический метод	2,50	-
87	353716,4	1318464,6	Картометрический метод	2,50	-
88	353704,79	1318470,35	Картометрический метод	2,50	-
89	353671,15	1318471,19	Картометрический метод	2,50	-
90	353659,79	1318470,37	Картометрический метод	2,50	-
91	353644,27	1318469,29	Картометрический метод	2,50	-
92	353621,72	1318468,27	Картометрический метод	2,50	-
93	353608,57	1318467,46	Картометрический метод	2,50	-
94	353560,51	1318467,21	Картометрический метод	2,50	-
95	353561,82	1318483,32	Картометрический метод	2,50	-
96	353666,24	1318594,37	Картометрический метод	2,50	-
97	353768,93	1318702,18	Картометрический метод	2,50	-
98	353788,16	1318721,77	Картометрический метод	2,50	-
99	353878,99	1318818,39	Картометрический метод	2,50	-
100	353924,06	1318868,46	Картометрический метод	2,50	-
101	353992,6	1318956,98	Картометрический метод	2,50	-
102	353998,44	1318982,6	Картометрический метод	2,50	-
103	354066,49	1319023,04	Картометрический метод	2,50	-
104	354117,37	1319079,96	Картометрический метод	2,50	-
105	354122,49	1319086,18	Картометрический метод	2,50	-
106	354125,5	1319089,74	Картометрический метод	2,50	-
107	354129,1	1319092,1	Картометрический метод	2,50	-
108	354134,5	1319094,75	Картометрический метод	2,50	-
109	354139,87	1319095,3	Картометрический метод	2,50	-
110	354143,45	1319094,98	Картометрический метод	2,50	-
111	354148,52	1319093,45	Картометрический метод	2,50	-
112	354154,48	1319092,22	Картометрический метод	2,50	-
113	354194,5	1319078,78	Картометрический метод	2,50	-
114	354200,76	1319078,43	Картометрический метод	2,50	-
115	354209,44	1319080,76	Картометрический метод	2,50	-
116	354299,76	1319103,37	Картометрический метод	2,50	-
117	354351,75	1319125,37	Картометрический метод	2,50	-
118	354377,53	1319139,81	Картометрический метод	2,50	-
119	354392,58	1319155,82	Картометрический метод	2,50	-
120	354411,82	1319182,23	Картометрический метод	2,50	-
121	354418,38	1319194,09	Картометрический метод	2,50	-
122	354420,64	1319218,54	Картометрический метод	2,50	-
123	354421,28	1319223,91	Картометрический метод	2,50	-
124	354425,18	1319226,26	Картометрический метод	2,50	-
125	354431,46	1319227,12	Картометрический метод	2,50	-
126	354451,18	1319229,65	Картометрический метод	2,50	-
127	354465,22	1319231,34	Картометрический метод	2,50	-
128	354478,87	1319239,22	Картометрический метод	2,50	-
129	354493,31	1319254,33	Картометрический метод	2,50	-
130	354501,46	1319267,7	Картометрический метод	2,50	-
131	354507,81	1319278,39	Картометрический метод	2,50	-
132	354513,27	1319290,88	Картометрический метод	2,50	-
133	354516,12	1319312,35	Картометрический метод	2,50	-
134	354516,26	1319332,04	Картометрический метод	2,50	-
135	354514,01	1319413,65	Картометрический метод	2,50	-
136	354511,9	1319410,77	Картометрический метод	2,50	-

Сведения о местоположении границ объекта					
137	354424,7	1319399,57	Картометрический метод	2,50	-
138	354287,49	1319663,24	Картометрический метод	2,50	-
139	354248,13	1319661,27	Картометрический метод	2,50	-
140	354236,34	1319659,6	Картометрический метод	2,50	-
141	354224,06	1319659,69	Картометрический метод	2,50	-
142	354201,25	1319659,36	Картометрический метод	2,50	-
143	354190,09	1319659,19	Картометрический метод	2,50	-
144	354174,51	1319654,04	Картометрический метод	2,50	-
145	354139,43	1319639,8	Картометрический метод	2,50	-
146	354118,05	1319628,68	Картометрический метод	2,50	-
147	354098,44	1319619,31	Картометрический метод	2,50	-
148	354106,87	1319600,69	Картометрический метод	2,50	-
149	354086,22	1319593,21	Картометрический метод	2,50	-
150	354086,19	1319588,83	Картометрический метод	2,50	-
151	354083,57	1319575,51	Картометрический метод	2,50	-
152	354077,14	1319566,11	Картометрический метод	2,50	-
153	354067,66	1319562,95	Картометрический метод	2,50	-
154	354060,81	1319559,49	Картометрический метод	2,50	-
155	354054,11	1319560,33	Картометрический метод	2,50	-
156	354048,64	1319558,25	Картометрический метод	2,50	-
157	354031,17	1319564,63	Картометрический метод	2,50	-
158	354028,56	1319584,94	Картометрический метод	2,50	-
159	354027,82	1319586,45	Картометрический метод	2,50	-
160	354024,57	1319586,97	Картометрический метод	2,50	-
161	354021,05	1319586,5	Картометрический метод	2,50	-
162	354017,81	1319587,52	Картометрический метод	2,50	-
163	354016,06	1319589,54	Картометрический метод	2,50	-
164	354015,35	1319595,06	Картометрический метод	2,50	-
165	354015,38	1319599,07	Картометрический метод	2,50	-
166	354015,4	1319601,82	Картометрический метод	2,50	-
167	354014,67	1319604,33	Картометрический метод	2,50	-
168	354012,17	1319605,6	Картометрический метод	2,50	-
169	354008,43	1319607,63	Картометрический метод	2,50	-
170	353997,99	1319606,95	Картометрический метод	2,50	-
171	353982,93	1319604,55	Картометрический метод	2,50	-
172	353970,67	1319607,4	Картометрический метод	2,50	-
173	353960,42	1319609,98	Картометрический метод	2,50	-
174	353962,12	1319622,12	Картометрический метод	2,50	-
175	353953,96	1319626,2	Картометрический метод	2,50	-
176	353949,49	1319628,13	Картометрический метод	2,50	-
177	353946,41	1319629,82	Картометрический метод	2,50	-
178	353942,36	1319630,06	Картометрический метод	2,50	-
179	353934,6	1319631,45	Картометрический метод	2,50	-
180	353929,1	1319634	Картометрический метод	2,50	-
181	353925,58	1319633,27	Картометрический метод	2,50	-
182	353923,32	1319631,53	Картометрический метод	2,50	-
183	353920,73	1319621,76	Картометрический метод	2,50	-
184	353918,16	1319613,33	Картометрический метод	2,50	-
185	353917,92	1319612,54	Картометрический метод	2,50	-
186	353917,08	1319612,63	Картометрический метод	2,50	-
187	353908,46	1319613,6	Картометрический метод	2,50	-

Сведения о местоположении границ объекта					
188	353901,99	1319614,14	Картометрический метод	2,50	-
189	353897,99	1319613,73	Картометрический метод	2,50	-
190	353897,62	1319613,69	Картометрический метод	2,50	-
191	353897,31	1319613,91	Картометрический метод	2,50	-
192	353894,06	1319616,18	Картометрический метод	2,50	-
193	353893,64	1319616,48	Картометрический метод	2,50	-
194	353893,64	1319617	Картометрический метод	2,50	-
195	353893,67	1319621,34	Картометрический метод	2,50	-
196	353893,67	1319621,49	Картометрический метод	2,50	-
197	353893,71	1319621,63	Картометрический метод	2,50	-
198	353895,47	1319627,98	Картометрический метод	2,50	-
199	353897,78	1319637,65	Картометрический метод	2,50	-
200	353898,07	1319641,69	Картометрический метод	2,50	-
201	353898,09	1319642	Картометрический метод	2,50	-
202	353898,26	1319642,22	Картометрический метод	2,50	-
203	353899,51	1319643,86	Картометрический метод	2,50	-
204	353899,65	1319644,13	Картометрический метод	2,50	-
205	353900,4	1319646,38	Картометрический метод	2,50	-
206	353900,14	1319647,42	Картометрический метод	2,50	-
207	353897,88	1319649,53	Картометрический метод	2,50	-
208	353897,3	1319649,8	Картометрический метод	2,50	-
209	353893,31	1319650,27	Картометрический метод	2,50	-
210	353892,94	1319650,24	Картометрический метод	2,50	-
211	353886,6	1319648,59	Картометрический метод	2,50	-
212	353877,93	1319646,18	Картометрический метод	2,50	-
213	353877,78	1319646,14	Картометрический метод	2,50	-
214	353877,67	1319646,14	Картометрический метод	2,50	-
215	353873,98	1319646,17	Картометрический метод	2,50	-
216	353873,83	1319646,17	Картометрический метод	2,50	-
217	353873,7	1319646,21	Картометрический метод	2,50	-
218	353862,84	1319649,47	Картометрический метод	2,50	-
219	353824,16	1319653,26	Картометрический метод	2,50	-
220	353797,57	1319682,51	Картометрический метод	2,50	-
221	353707,3	1319671,14	Картометрический метод	2,50	-
222	353654,04	1319662,34	Картометрический метод	2,50	-
223	353651,12	1319640,79	Картометрический метод	2,50	-
224	353650,07	1319639,79	Картометрический метод	2,50	-
225	353644,41	1319640,04	Картометрический метод	2,50	-
226	353627,8	1319638,91	Картометрический метод	2,50	-
227	353621,29	1319638,21	Картометрический метод	2,50	-
228	353609,01	1319637,05	Картометрический метод	2,50	-
229	353595,2	1319635,39	Картометрический метод	2,50	-
230	353584,23	1319634,23	Картометрический метод	2,50	-
231	353580,77	1319633,44	Картометрический метод	2,50	-
232	353580	1319632,36	Картометрический метод	2,50	-
233	353581,2	1319621,97	Картометрический метод	2,50	-
234	353580,29	1319620,86	Картометрический метод	2,50	-
235	353565,51	1319619,42	Картометрический метод	2,50	-
236	353565,35	1319613,83	Картометрический метод	2,50	-
237	353565,54	1319611,8	Картометрический метод	2,50	-
238	353562,2	1319597,24	Картометрический метод	2,50	-

Сведения о местоположении границ объекта					
239	353560,78	1319594,1	Картометрический метод	2,50	-
240	353557,6	1319583,75	Картометрический метод	2,50	-
241	353555,2	1319562,99	Картометрический метод	2,50	-
242	353523,89	1319504,98	Картометрический метод	2,50	-
243	353522,31	1319494,72	Картометрический метод	2,50	-
244	353517,93	1319471,15	Картометрический метод	2,50	-
245	353504,74	1319415,13	Картометрический метод	2,50	-
246	353492,09	1319364,12	Картометрический метод	2,50	-
247	353487,66	1319341,1	Картометрический метод	2,50	-
248	353483,6	1319339,36	Картометрический метод	2,50	-
249	353475,22	1319339,64	Картометрический метод	2,50	-
250	353470,46	1319339,68	Картометрический метод	2,50	-
251	353459,34	1319339,68	Картометрический метод	2,50	-
252	353451,24	1319339,15	Картометрический метод	2,50	-
253	353439,83	1319336,64	Картометрический метод	2,50	-
254	353426,94	1319332,56	Картометрический метод	2,50	-
255	353408,21	1319327,53	Картометрический метод	2,50	-
256	353402,18	1319325,29	Картометрический метод	2,50	-
257	353401,06	1319316,75	Картометрический метод	2,50	-
258	353420,14	1319320,83	Картометрический метод	2,50	-
259	353448,06	1319308,44	Картометрический метод	2,50	-
260	353500,42	1319280,48	Картометрический метод	2,50	-
261	353538,61	1319257,06	Картометрический метод	2,50	-
262	353545,61	1319228,15	Картометрический метод	2,50	-
263	353529,74	1319198,38	Картометрический метод	2,50	-
264	353515,41	1319173,47	Картометрический метод	2,50	-
265	353499,37	1319141,06	Картометрический метод	2,50	-
266	353439,33	1319008,01	Картометрический метод	2,50	-
267	353332,12	1319004,93	Картометрический метод	2,50	-
268	353289,13	1318998,45	Картометрический метод	2,50	-
269	353268,32	1319002,55	Картометрический метод	2,50	-
270	353251,94	1319008,01	Картометрический метод	2,50	-
271	353235,85	1319002,6	Картометрический метод	2,50	-
272	353216,71	1318999,73	Картометрический метод	2,50	-
273	353215,76	1319019,8	Картометрический метод	2,50	-
274	353205,24	1319042,75	Картометрический метод	2,50	-
275	353170,32	1319011,2	Картометрический метод	2,50	-
276	353165,09	1319001,68	Картометрический метод	2,50	-
277	353151,76	1319016,57	Картометрический метод	2,50	-
278	353148,91	1319014,03	Картометрический метод	2,50	-
279	353112,42	1318951,58	Картометрический метод	2,50	-
280	353105,3	1318939,77	Картометрический метод	2,50	-
281	353060,55	1318858,81	Картометрический метод	2,50	-
282	353050,12	1318823,18	Картометрический метод	2,50	-
283	353039,05	1318764,86	Картометрический метод	2,50	-
284	353047,61	1318762,22	Картометрический метод	2,50	-
285	353061,67	1318760,25	Картометрический метод	2,50	-
286	353139,33	1318658,17	Картометрический метод	2,50	-
287	353198,53	1318600,19	Картометрический метод	2,50	-
288	353220,66	1318598,49	Картометрический метод	2,50	-
289	353269,58	1318565,51	Картометрический метод	2,50	-

Сведения о местоположении границ объекта					
290	353301,37	1318551,93	Картометрический метод	2,50	-
291	353346,86	1318513,66	Картометрический метод	2,50	-
292	353361,96	1318508,03	Картометрический метод	2,50	-
293	353476,78	1318465,7	Картометрический метод	2,50	-
294	353559,7	1318435,23	Картометрический метод	2,50	-
295	353562,25	1318441,88	Картометрический метод	2,50	-
296	353566,38	1318447,04	Картометрический метод	2,50	-
297	353627,31	1318447,98	Картометрический метод	2,50	-
298	353627,88	1318448,35	Картометрический метод	2,50	-
299	353637,85	1318448,98	Картометрический метод	2,50	-
300	353679,96	1318451,86	Картометрический метод	2,50	-
301	353683,51	1318450,66	Картометрический метод	2,50	-
302	353698,26	1318451,48	Картометрический метод	2,50	-
303	353713,13	1318434,98	Картометрический метод	2,50	-
304	353762,25	1318407,17	Картометрический метод	2,50	-
305	353782,92	1318402,13	Картометрический метод	2,50	-
306	353803,85	1318403,19	Картометрический метод	2,50	-
307	353845,58	1318404,16	Картометрический метод	2,50	-
308	353885,96	1318465,76	Картометрический метод	2,50	-
309	353961,99	1318388,81	Картометрический метод	2,50	-
310	353977,82	1318346,07	Картометрический метод	2,50	-
311	354015,25	1318390,09	Картометрический метод	2,50	-
312	354061,4	1318351,08	Картометрический метод	2,50	-
313	354013,3	1318294,66	Картометрический метод	2,50	-
314	354032,14	1318274,19	Картометрический метод	2,50	-
315	354081,06	1318229,67	Картометрический метод	2,50	-
316	354129,55	1318170,6	Картометрический метод	2,50	-
317	354155,11	1318142,83	Картометрический метод	2,50	-
318	354143,65	1318130,48	Картометрический метод	2,50	-
319	354151,8	1318121,91	Картометрический метод	2,50	-
320	354121,37	1318090,01	Картометрический метод	2,50	-
321	354139	1318070,03	Картометрический метод	2,50	-
322	354092,45	1318025,99	Картометрический метод	2,50	-
323	354055,42	1317983,51	Картометрический метод	2,50	-
324	354079,26	1317988	Картометрический метод	2,50	-
325	354490,06	1318077,28	Картометрический метод	2,50	-
48	354506,19	1318080,79	Картометрический метод	2,50	-
ЗУ1(3)					
326	352943,14	1319216,21	Картометрический метод	2,50	-
327	352916,88	1319232,79	Картометрический метод	2,50	-
328	352883,06	1319254,15	Картометрический метод	2,50	-
329	352896,41	1319275,29	Картометрический метод	2,50	-
330	352917,02	1319291,67	Картометрический метод	2,50	-
331	352931,07	1319312,35	Картометрический метод	2,50	-
332	352879,46	1319342,64	Картометрический метод	2,50	-
333	352862,93	1319353,87	Картометрический метод	2,50	-
334	352891,03	1319395,23	Картометрический метод	2,50	-
335	352919,14	1319436,59	Картометрический метод	2,50	-
336	352935,68	1319425,34	Картометрический метод	2,50	-
337	352964,49	1319455,78	Картометрический метод	2,50	-
338	352968,78	1319470,48	Картометрический метод	2,50	-

Сведения о местоположении границ объекта					
339	352979,31	1319542,18	Картометрический метод	2,50	-
340	352986,03	1319587,34	Картометрический метод	2,50	-
341	352977,74	1319584,56	Картометрический метод	2,50	-
342	352961,1	1319579,51	Картометрический метод	2,50	-
343	352957,16	1319578,37	Картометрический метод	2,50	-
344	352950,88	1319577,75	Картометрический метод	2,50	-
345	352945,63	1319578,3	Картометрический метод	2,50	-
346	352931,15	1319581,9	Картометрический метод	2,50	-
347	352919,66	1319586,24	Картометрический метод	2,50	-
348	352910,86	1319589,13	Картометрический метод	2,50	-
349	352905,75	1319591,25	Картометрический метод	2,50	-
350	352904,11	1319591,52	Картометрический метод	2,50	-
351	352896,93	1319592,07	Картометрический метод	2,50	-
352	352887,2	1319588,96	Картометрический метод	2,50	-
353	352878,58	1319585,33	Картометрический метод	2,50	-
354	352864,04	1319579,24	Картометрический метод	2,50	-
355	352861,73	1319579	Картометрический метод	2,50	-
356	352859,48	1319579,67	Картометрический метод	2,50	-
357	352857,74	1319581,03	Картометрический метод	2,50	-
358	352838,65	1319593,58	Картометрический метод	2,50	-
359	352827,59	1319601,27	Картометрический метод	2,50	-
360	352818,93	1319606,43	Картометрический метод	2,50	-
361	352810,57	1319611,41	Картометрический метод	2,50	-
362	352792,03	1319621,47	Картометрический метод	2,50	-
363	352773,93	1319632,71	Картометрический метод	2,50	-
364	352754,07	1319641,67	Картометрический метод	2,50	-
365	352719,82	1319660,36	Картометрический метод	2,50	-
366	352699,5	1319674,11	Картометрический метод	2,50	-
367	352664,35	1319695,9	Картометрический метод	2,50	-
368	352645,04	1319703,84	Картометрический метод	2,50	-
369	352605,36	1319720,17	Картометрический метод	2,50	-
370	352556,64	1319732,76	Картометрический метод	2,50	-
371	352527,19	1319723,36	Картометрический метод	2,50	-
372	352494,82	1319710,59	Картометрический метод	2,50	-
373	352481,79	1319705,34	Картометрический метод	2,50	-
374	352437,09	1319695,9	Картометрический метод	2,50	-
375	352415,6	1319681,33	Картометрический метод	2,50	-
376	352385,49	1319677,03	Картометрический метод	2,50	-
377	352327,19	1319671,45	Картометрический метод	2,50	-
378	352290,33	1319670,47	Картометрический метод	2,50	-
379	352286,08	1319669,81	Картометрический метод	2,50	-
380	352279,55	1319668,79	Картометрический метод	2,50	-
381	352262,41	1319672,43	Картометрический метод	2,50	-
382	352231,89	1319680,66	Картометрический метод	2,50	-
383	352197,33	1319683,67	Картометрический метод	2,50	-
384	352159,58	1319683,95	Картометрический метод	2,50	-
385	352130,98	1319680,9	Картометрический метод	2,50	-
386	352108,23	1319676,81	Картометрический метод	2,50	-
387	352086,85	1319667,45	Картометрический метод	2,50	-
388	352067,51	1319650,83	Картометрический метод	2,50	-
389	352020,34	1319595,89	Картометрический метод	2,50	-

Сведения о местоположении границ объекта					
390	351986,12	1319575,85	Картометрический метод	2,50	-
391	351945,15	1319561,62	Картометрический метод	2,50	-
392	351902,39	1319560,44	Картометрический метод	2,50	-
393	351867,2	1319569,2	Картометрический метод	2,50	-
394	351856,34	1319574,28	Картометрический метод	2,50	-
395	351826,24	1319588,28	Картометрический метод	2,50	-
396	351783,97	1319601,12	Картометрический метод	2,50	-
397	351724,32	1319613,83	Картометрический метод	2,50	-
398	351694,53	1319619,3	Картометрический метод	2,50	-
399	351628,17	1319641,9	Картометрический метод	2,50	-
400	351591,5	1319665,96	Картометрический метод	2,50	-
401	351582,53	1319672,29	Картометрический метод	2,50	-
402	351579,06	1319678,32	Картометрический метод	2,50	-
403	351583,63	1319686,31	Картометрический метод	2,50	-
404	351590,25	1319700,04	Картометрический метод	2,50	-
405	351592,61	1319715,56	Картометрический метод	2,50	-
406	351592,2	1319728,33	Картометрический метод	2,50	-
407	351589,99	1319733,11	Картометрический метод	2,50	-
408	351587,5	1319735,88	Картометрический метод	2,50	-
409	351586,54	1319741,4	Картометрический метод	2,50	-
410	351582,64	1319756,96	Картометрический метод	2,50	-
411	351578,71	1319767,76	Картометрический метод	2,50	-
412	351574,76	1319775,31	Картометрический метод	2,50	-
413	351568,91	1319787,53	Картометрический метод	2,50	-
414	351560,45	1319795,35	Картометрический метод	2,50	-
415	351545,71	1319802,23	Картометрический метод	2,50	-
416	351535,69	1319804,05	Картометрический метод	2,50	-
417	351514,69	1319809,97	Картометрический метод	2,50	-
418	351498,95	1319817,1	Картометрический метод	2,50	-
419	351478,7	1319823,76	Картометрический метод	2,50	-
420	351458,45	1319831,67	Картометрический метод	2,50	-
421	351453,07	1319832,46	Картометрический метод	2,50	-
422	351449,81	1319832,73	Картометрический метод	2,50	-
423	351447,3	1319832,5	Картометрический метод	2,50	-
424	351445,3	1319833,27	Картометрический метод	2,50	-
425	351444,49	1319860,58	Картометрический метод	2,50	-
426	351447,36	1319875,56	Картометрический метод	2,50	-
427	351418,72	1319845,28	Картометрический метод	2,50	-
428	351391,75	1319814,86	Картометрический метод	2,50	-
429	351380,61	1319802,53	Картометрический метод	2,50	-
430	351302,97	1319721,57	Картометрический метод	2,50	-
431	351270,21	1319672,4	Картометрический метод	2,50	-
432	351241,38	1319631,29	Картометрический метод	2,50	-
433	351224,15	1319587,23	Картометрический метод	2,50	-
434	351175,2	1319442,42	Картометрический метод	2,50	-
435	351152,86	1319357,62	Картометрический метод	2,50	-
436	351159,48	1319340,98	Картометрический метод	2,50	-
437	351287,95	1319335,16	Картометрический метод	2,50	-
438	351291,33	1319329,24	Картометрический метод	2,50	-
439	351310,97	1319328,7	Картометрический метод	2,50	-
440	351321,41	1319367,92	Картометрический метод	2,50	-

Сведения о местоположении границ объекта					
441	351355,4	1319450,41	Картометрический метод	2,50	-
442	351364,24	1319501,45	Картометрический метод	2,50	-
443	351367,2	1319549,57	Картометрический метод	2,50	-
444	351362,26	1319591,62	Картометрический метод	2,50	-
445	351362,26	1319641,72	Картометрический метод	2,50	-
446	351379,32	1319681,98	Картометрический метод	2,50	-
447	351413,1	1319728,09	Картометрический метод	2,50	-
448	351426,51	1319745,84	Картометрический метод	2,50	-
449	351438,05	1319753,42	Картометрический метод	2,50	-
450	351455,86	1319751,44	Картометрический метод	2,50	-
451	351468,72	1319744,8	Картометрический метод	2,50	-
452	351526,3	1319693,11	Картометрический метод	2,50	-
453	351592,13	1319644,07	Картометрический метод	2,50	-
454	351629,28	1319623,53	Картометрический метод	2,50	-
455	351679,8	1319601,5	Картометрический метод	2,50	-
456	351757,49	1319587,71	Картометрический метод	2,50	-
457	351823,09	1319572,55	Картометрический метод	2,50	-
458	351851,61	1319562,26	Картометрический метод	2,50	-
459	351862,21	1319553,61	Картометрический метод	2,50	-
460	351857,29	1319536,92	Картометрический метод	2,50	-
461	351914,2	1319529,73	Картометрический метод	2,50	-
462	351944,96	1319530,94	Картометрический метод	2,50	-
463	351945,71	1319516,06	Картометрический метод	2,50	-
464	351951,27	1319497,81	Картометрический метод	2,50	-
465	351957,18	1319466,66	Картометрический метод	2,50	-
466	351958,45	1319461,24	Картометрический метод	2,50	-
467	351960,9	1319451,04	Картометрический метод	2,50	-
468	351987,5	1319449,72	Картометрический метод	2,50	-
469	351985,63	1319408,04	Картометрический метод	2,50	-
470	352104	1319337,94	Картометрический метод	2,50	-
471	352119,15	1319334,86	Картометрический метод	2,50	-
472	352155,61	1319287,06	Картометрический метод	2,50	-
473	352112,25	1319212,21	Картометрический метод	2,50	-
474	352124,56	1319204,51	Картометрический метод	2,50	-
475	352173,73	1319173,75	Картометрический метод	2,50	-
476	352156,23	1319145,77	Картометрический метод	2,50	-
477	352147,43	1319131,7	Картометрический метод	2,50	-
478	352222,58	1319090,01	Картометрический метод	2,50	-
479	352207,12	1319059,71	Картометрический метод	2,50	-
480	352239,3	1319038,14	Картометрический метод	2,50	-
481	352246,55	1319050,41	Картометрический метод	2,50	-
482	352266,63	1319081,29	Картометрический метод	2,50	-
483	352330,43	1319041,11	Картометрический метод	2,50	-
484	352422,67	1318999,27	Картометрический метод	2,50	-
485	352432,14	1319002	Картометрический метод	2,50	-
486	352460,41	1318990,84	Картометрический метод	2,50	-
487	352496,97	1319050,2	Картометрический метод	2,50	-
488	352517,25	1319198,11	Картометрический метод	2,50	-
489	352819,79	1319102,96	Картометрический метод	2,50	-
490	352888,17	1319108,94	Картометрический метод	2,50	-
491	352901,51	1319146,68	Картометрический метод	2,50	-

Сведения о местоположении границ объекта					
492	352926,86	1319190,66	Картометрический метод	2,50	-
326	352943,14	1319216,21	Картометрический метод	2,50	-
ЗУ1(4)					
493	351792,55	1318194,58	Картометрический метод	2,50	-
494	351792,55	1318194,6	Картометрический метод	2,50	-
495	351775,81	1318219,54	Картометрический метод	2,50	-
496	351771,39	1318224,04	Картометрический метод	2,50	-
497	351776,89	1318229,31	Картометрический метод	2,50	-
498	351777,66	1318232,55	Картометрический метод	2,50	-
499	351773,85	1318251,48	Картометрический метод	2,50	-
500	351760,81	1318350,14	Картометрический метод	2,50	-
501	351741,09	1318350,02	Картометрический метод	2,50	-
502	351722,67	1318371,18	Картометрический метод	2,50	-
503	351704,42	1318396,55	Картометрический метод	2,50	-
504	351698,15	1318412,61	Картометрический метод	2,50	-
505	351696,58	1318424,76	Картометрический метод	2,50	-
506	351691,14	1318429,63	Картометрический метод	2,50	-
507	351680,31	1318432,69	Картометрический метод	2,50	-
508	351666,98	1318435,46	Картометрический метод	2,50	-
509	351640,91	1318455,32	Картометрический метод	2,50	-
510	351629,94	1318465,11	Картометрический метод	2,50	-
511	351614,76	1318489,73	Картометрический метод	2,50	-
512	351600,26	1318521,86	Картометрический метод	2,50	-
513	351587,71	1318543,01	Картометрический метод	2,50	-
514	351572,42	1318562,6	Картометрический метод	2,50	-
515	351587,92	1318609,58	Картометрический метод	2,50	-
516	351543,1	1318649,95	Картометрический метод	2,50	-
517	351524,03	1318701,21	Картометрический метод	2,50	-
518	351535,05	1318762,64	Картометрический метод	2,50	-
519	351521,47	1318806,94	Картометрический метод	2,50	-
520	351512,23	1318816,65	Картометрический метод	2,50	-
521	351517,18	1318821,95	Картометрический метод	2,50	-
522	351511,45	1318831,73	Картометрический метод	2,50	-
523	351507,77	1318846,07	Картометрический метод	2,50	-
524	351501,22	1318880,35	Картометрический метод	2,50	-
525	351415,34	1318999,67	Картометрический метод	2,50	-
526	351411,62	1319009,53	Картометрический метод	2,50	-
527	351409,98	1319042,25	Картометрический метод	2,50	-
528	351409,67	1319069,3	Картометрический метод	2,50	-
529	351409,44	1319076,04	Картометрический метод	2,50	-
530	351408,06	1319115,72	Картометрический метод	2,50	-
531	351407,63	1319133,2	Картометрический метод	2,50	-
532	351386,39	1319135,95	Картометрический метод	2,50	-
533	351360,01	1319137,93	Картометрический метод	2,50	-
534	351256,51	1319125,73	Картометрический метод	2,50	-
535	351262,1	1319151,71	Картометрический метод	2,50	-
536	351275,31	1319193,9	Картометрический метод	2,50	-
537	351292,79	1319240,05	Картометрический метод	2,50	-
538	351303,96	1319284,41	Картометрический метод	2,50	-
539	351305,94	1319316,39	Картометрический метод	2,50	-
540	351306,68	1319318,34	Картометрический метод	2,50	-

Сведения о местоположении границ объекта					
541	351291,53	1319318,67	Картометрический метод	2,50	-
542	351287,08	1319313,48	Картометрический метод	2,50	-
543	351139,9	1319316,16	Картометрический метод	2,50	-
544	351137,49	1319312,01	Картометрический метод	2,50	-
545	351110,25	1319265,12	Картометрический метод	2,50	-
546	351099,13	1319245,99	Картометрический метод	2,50	-
547	351018,09	1319121,75	Картометрический метод	2,50	-
548	350996,86	1319086,72	Картометрический метод	2,50	-
549	350969,43	1319041,45	Картометрический метод	2,50	-
550	351054,83	1319016,9	Картометрический метод	2,50	-
551	351115,88	1319010,55	Картометрический метод	2,50	-
552	351270,92	1319030,83	Картометрический метод	2,50	-
553	351294,78	1318990,46	Картометрический метод	2,50	-
554	351307,61	1318957,01	Картометрический метод	2,50	-
555	351320,45	1318940,68	Картометрический метод	2,50	-
556	351378,65	1318924	Картометрический метод	2,50	-
557	351407,93	1318904,59	Картометрический метод	2,50	-
558	351428,72	1318875,8	Картометрический метод	2,50	-
559	351437,37	1318851,64	Картометрический метод	2,50	-
560	351447,21	1318773,6	Картометрический метод	2,50	-
561	351465,67	1318726,77	Картометрический метод	2,50	-
562	351460,96	1318716,48	Картометрический метод	2,50	-
563	351442,12	1318710,99	Картометрический метод	2,50	-
564	351427,31	1318690,53	Картометрический метод	2,50	-
565	351426,42	1318663,54	Картометрический метод	2,50	-
566	351442,83	1318643,78	Картометрический метод	2,50	-
567	351459,23	1318617,85	Картометрический метод	2,50	-
568	351469,29	1318578,83	Картометрический метод	2,50	-
569	351452,56	1318526,05	Картометрический метод	2,50	-
570	351460,55	1318501,52	Картометрический метод	2,50	-
571	351484,59	1318486,51	Картометрический метод	2,50	-
572	351524,83	1318490,41	Картометрический метод	2,50	-
573	351535,66	1318484,32	Картометрический метод	2,50	-
574	351538,14	1318473,3	Картометрический метод	2,50	-
575	351520,42	1318438,85	Картометрический метод	2,50	-
576	351522,77	1318420,52	Картометрический метод	2,50	-
577	351556,71	1318383,3	Картометрический метод	2,50	-
578	351559,18	1318360,72	Картометрический метод	2,50	-
579	351544,36	1318327,03	Картометрический метод	2,50	-
580	351566,48	1318295,79	Картометрический метод	2,50	-
581	351557,87	1318244,91	Картометрический метод	2,50	-
582	351569,04	1318225,74	Картометрический метод	2,50	-
583	351625,02	1318217,93	Картометрический метод	2,50	-
584	351655,12	1318184,29	Картометрический метод	2,50	-
585	351672,1	1318179,82	Картометрический метод	2,50	-
586	351688,58	1318188,02	Картометрический метод	2,50	-
587	351699,06	1318201,76	Картометрический метод	2,50	-
588	351716,04	1318224,31	Картометрический метод	2,50	-
589	351732,09	1318234,81	Картометрический метод	2,50	-
590	351745,97	1318233,03	Картометрический метод	2,50	-
493	351792,55	1318194,58	Картометрический метод	2,50	-

Сведения о местоположении границ объекта					
ЗУ1(5)					
591	350855,54	1315863,06	Картометрический метод	2,50	-
592	350911,03	1315908,06	Картометрический метод	2,50	-
593	351020,04	1316088,2	Картометрический метод	2,50	-
594	351092,35	1316183,02	Картометрический метод	2,50	-
595	351138,74	1316289,61	Картометрический метод	2,50	-
596	351098,15	1316266,87	Картометрический метод	2,50	-
597	351033,48	1316186,59	Картометрический метод	2,50	-
598	350987,1	1316168,75	Картометрический метод	2,50	-
599	350799,93	1316172,24	Картометрический метод	2,50	-
600	350828,49	1316303,39	Картометрический метод	2,50	-
601	350845,89	1316427,82	Картометрический метод	2,50	-
602	350858,68	1316599,47	Картометрический метод	2,50	-
603	350874,93	1316727,12	Картометрический метод	2,50	-
604	350902,68	1316865,87	Картометрический метод	2,50	-
605	350917,61	1317131,11	Картометрический метод	2,50	-
606	350917,82	1317138,63	Картометрический метод	2,50	-
607	350918,65	1317149,64	Картометрический метод	2,50	-
608	350928,45	1317323,74	Картометрический метод	2,50	-
609	350942,63	1317470,84	Картометрический метод	2,50	-
610	350948,69	1317806,76	Картометрический метод	2,50	-
611	350936,21	1317983,37	Картометрический метод	2,50	-
612	350911,82	1318101,7	Картометрический метод	2,50	-
613	350879,72	1318214,09	Картометрический метод	2,50	-
614	350845,23	1318291,99	Картометрический метод	2,50	-
615	350808,72	1318309,4	Картометрический метод	2,50	-
616	350755,62	1318442,96	Картометрический метод	2,50	-
617	350599,38	1318766,36	Картометрический метод	2,50	-
618	350599,14	1318766,86	Картометрический метод	2,50	-
619	350593,45	1318760,01	Картометрический метод	2,50	-
620	350583,8	1318756,18	Картометрический метод	2,50	-
621	350546,38	1318705,36	Картометрический метод	2,50	-
622	350544,67	1318703,62	Картометрический метод	2,50	-
623	350659,13	1318446,26	Картометрический метод	2,50	-
624	350695,82	1318391,23	Картометрический метод	2,50	-
625	350739,07	1318307,55	Картометрический метод	2,50	-
626	350771,16	1318235,46	Картометрический метод	2,50	-
627	350786,19	1318201,73	Картометрический метод	2,50	-
628	350801,24	1318170,41	Картометрический метод	2,50	-
629	350845,1	1318034,8	Картометрический метод	2,50	-
630	350865,09	1317887,1	Картометрический метод	2,50	-
631	350865,92	1317785,04	Картометрический метод	2,50	-
632	350865,91	1317687,96	Картометрический метод	2,50	-
633	350865,9	1317635,78	Картометрический метод	2,50	-
634	350860,27	1317467,69	Картометрический метод	2,50	-
635	350859,47	1317430,62	Картометрический метод	2,50	-
636	350858,23	1317302,51	Картометрический метод	2,50	-
637	350858,19	1317298,24	Картометрический метод	2,50	-
638	350857,91	1317268,65	Картометрический метод	2,50	-
639	350848,3	1317151,27	Картометрический метод	2,50	-
640	350843,49	1317093,12	Картометрический метод	2,50	-

Сведения о местоположении границ объекта					
641	350841,59	1317074,11	Картометрический метод	2,50	-
642	350832,42	1316982,09	Картометрический метод	2,50	-
643	350809,99	1316843,12	Картометрический метод	2,50	-
644	350790,89	1316725,2	Картометрический метод	2,50	-
645	350787,99	1316729,11	Картометрический метод	2,50	-
646	350787,01	1316722,48	Картометрический метод	2,50	-
647	350773,5	1316575,83	Картометрический метод	2,50	-
648	350775,7	1316565,55	Картометрический метод	2,50	-
649	350764,54	1316385,98	Картометрический метод	2,50	-
650	350756,43	1316386,25	Картометрический метод	2,50	-
651	350737,6	1316175,82	Картометрический метод	2,50	-
652	350640,13	1316146,42	Картометрический метод	2,50	-
653	350713,84	1316136,61	Картометрический метод	2,50	-
654	350710,4	1316125,61	Картометрический метод	2,50	-
655	350768,39	1316135,06	Картометрический метод	2,50	-
656	350747,88	1316069,03	Картометрический метод	2,50	-
657	350764,67	1316007,1	Картометрический метод	2,50	-
658	350786,71	1315975,62	Картометрический метод	2,50	-
659	350795,11	1315954,1	Картометрический метод	2,50	-
660	350829,22	1315901,62	Картометрический метод	2,50	-
661	350858,08	1315874,33	Картометрический метод	2,50	-
591	350855,54	1315863,06	Картометрический метод	2,50	-
ЗУ1(6)					
662	351127,42	1319354,19	Картометрический метод	2,50	-
663	351138,26	1319400,38	Картометрический метод	2,50	-
664	351150,47	1319452,41	Картометрический метод	2,50	-
665	351201,97	1319602,9	Картометрический метод	2,50	-
666	351220,67	1319647,4	Картометрический метод	2,50	-
667	351245,9	1319685,01	Картометрический метод	2,50	-
668	351283,5	1319738,36	Картометрический метод	2,50	-
669	351359,97	1319822,62	Картометрический метод	2,50	-
670	351373,07	1319836,91	Картометрический метод	2,50	-
671	351396,13	1319862,2	Картометрический метод	2,50	-
672	351437,15	1319900,58	Картометрический метод	2,50	-
673	351444,63	1319912,21	Картометрический метод	2,50	-
674	351436,2	1319924,16	Картометрический метод	2,50	-
675	351431,73	1319929,95	Картометрический метод	2,50	-
676	351427,52	1319937	Картометрический метод	2,50	-
677	351424,56	1319944,29	Картометрический метод	2,50	-
678	351423,09	1319947,56	Картометрический метод	2,50	-
679	351420,6	1319951,33	Картометрический метод	2,50	-
680	351414,88	1319956,14	Картометрический метод	2,50	-
681	351408,91	1319963,94	Картометрический метод	2,50	-
682	351405,97	1319970,98	Картометрический метод	2,50	-
683	351401,26	1319979,28	Картометрический метод	2,50	-
684	351395,79	1319985,59	Картометрический метод	2,50	-
685	351398,34	1319990,58	Картометрический метод	2,50	-
686	351405,69	1320001,54	Картометрический метод	2,50	-
687	351407,71	1320004,03	Картометрический метод	2,50	-
688	351422,5	1320004,67	Картометрический метод	2,50	-
689	351435,05	1320006,59	Картометрический метод	2,50	-

Сведения о местоположении границ объекта					
690	351443,35	1320010,79	Картометрический метод	2,50	-
691	351451,46	1320023,5	Картометрический метод	2,50	-
692	351453,8	1320035,27	Картометрический метод	2,50	-
693	351456,1	1320041,51	Картометрический метод	2,50	-
694	351451,29	1320056,89	Картометрический метод	2,50	-
695	351450,38	1320064,09	Картометрический метод	2,50	-
696	351452,84	1320072,22	Картометрический метод	2,50	-
697	351458,18	1320081,77	Картометрический метод	2,50	-
698	351486,96	1320080,13	Картометрический метод	2,50	-
699	351498,98	1320084,35	Картометрический метод	2,50	-
700	351500	1320092,49	Картометрический метод	2,50	-
701	351503,43	1320101,1	Картометрический метод	2,50	-
702	351509,74	1320112,08	Картометрический метод	2,50	-
703	351517,92	1320115,38	Картометрический метод	2,50	-
704	351522,89	1320122,18	Картометрический метод	2,50	-
705	351513,33	1320131,9	Картометрический метод	2,50	-
706	351528,78	1320148,57	Картометрический метод	2,50	-
707	351532,78	1320188,46	Картометрический метод	2,50	-
708	351535,71	1320195,63	Картометрический метод	2,50	-
709	351541,13	1320215,25	Картометрический метод	2,50	-
710	351543,13	1320226,75	Картометрический метод	2,50	-
711	351543,21	1320237,77	Картометрический метод	2,50	-
712	351538,98	1320248,35	Картометрический метод	2,50	-
713	351535,45	1320253,18	Картометрический метод	2,50	-
714	351530,4	1320256,56	Картометрический метод	2,50	-
715	351524,19	1320259,49	Картометрический метод	2,50	-
716	351521,34	1320263,82	Картометрический метод	2,50	-
717	351519,47	1320270,07	Картометрический метод	2,50	-
718	351509,94	1320279,73	Картометрический метод	2,50	-
719	351494,68	1320292,3	Картометрический метод	2,50	-
720	351486,33	1320296,91	Картометрический метод	2,50	-
721	351479,83	1320298,45	Картометрический метод	2,50	-
722	351471,82	1320299,26	Картометрический метод	2,50	-
723	351459,07	1320304,11	Картометрический метод	2,50	-
724	351443,08	1320311,5	Картометрический метод	2,50	-
725	351433,57	1320314,07	Картометрический метод	2,50	-
726	351425,79	1320312,13	Картометрический метод	2,50	-
727	351422,24	1320306,64	Картометрический метод	2,50	-
728	351419,96	1320303,15	Картометрический метод	2,50	-
729	351418,63	1320292,89	Картометрический метод	2,50	-
730	351418,57	1320284,62	Картометрический метод	2,50	-
731	351416,26	1320276,37	Картометрический метод	2,50	-
732	351407,71	1320271,93	Картометрический метод	2,50	-
733	351399,17	1320271,73	Картометрический метод	2,50	-
734	351378,77	1320274,89	Картометрический метод	2,50	-
735	351365,99	1320276,98	Картометрический метод	2,50	-
736	351347,94	1320275,86	Картометрический метод	2,50	-
737	351335,39	1320273,19	Картометрический метод	2,50	-
738	351323,87	1320273,53	Картометрический метод	2,50	-
739	351302,6	1320279,45	Картометрический метод	2,50	-
740	351289,19	1320282,04	Картометрический метод	2,50	-

Сведения о местоположении границ объекта					
741	351279,42	1320283,11	Картометрический метод	2,50	-
742	351268,4	1320284,45	Картометрический метод	2,50	-
743	351254,14	1320287,56	Картометрический метод	2,50	-
744	351234,65	1320296,47	Картометрический метод	2,50	-
745	351226,16	1320300,29	Картометрический метод	2,50	-
746	351209,77	1320308,16	Картометрический метод	2,50	-
747	351188,81	1320320,84	Картометрический метод	2,50	-
748	351175,58	1320328,45	Картометрический метод	2,50	-
749	351167,61	1320335,03	Картометрический метод	2,50	-
750	351152,39	1320358,39	Картометрический метод	2,50	-
751	351137,27	1320382,55	Картометрический метод	2,50	-
752	351127,12	1320398,4	Картометрический метод	2,50	-
753	351115,21	1320415,02	Картометрический метод	2,50	-
754	351099,61	1320430,37	Картометрический метод	2,50	-
755	351075,94	1320449,84	Картометрический метод	2,50	-
756	351059,72	1320459,47	Картометрический метод	2,50	-
757	351047,75	1320467,08	Картометрический метод	2,50	-
758	351038,76	1320471,15	Картометрический метод	2,50	-
759	351027,5	1320474,24	Картометрический метод	2,50	-
760	351010,95	1320473,61	Картометрический метод	2,50	-
761	351002,43	1320474,92	Картометрический метод	2,50	-
762	350996,56	1320479,2	Картометрический метод	2,50	-
763	350992,07	1320483,79	Картометрический метод	2,50	-
764	350988,13	1320491,29	Картометрический метод	2,50	-
765	350984,15	1320495,07	Картометрический метод	2,50	-
766	350977,66	1320497,87	Картометрический метод	2,50	-
767	350970,15	1320499,68	Картометрический метод	2,50	-
768	350964,91	1320503,48	Картометрический метод	2,50	-
769	350959,48	1320514,54	Картометрический метод	2,50	-
770	350952,61	1320520,83	Картометрический метод	2,50	-
771	350941,64	1320528,67	Картометрический метод	2,50	-
772	350935,9	1320531,97	Картометрический метод	2,50	-
773	350928,89	1320533,77	Картометрический метод	2,50	-
774	350921,63	1320535,58	Картометрический метод	2,50	-
775	350907,85	1320534,67	Картометрический метод	2,50	-
776	350901,83	1320534,72	Картометрический метод	2,50	-
777	350892,83	1320535,79	Картометрический метод	2,50	-
778	350886,37	1320542,6	Картометрический метод	2,50	-
779	350874,76	1320554,91	Картометрический метод	2,50	-
780	350859,57	1320568,8	Картометрический метод	2,50	-
781	350837,12	1320581,99	Картометрический метод	2,50	-
782	350882,51	1320653,45	Картометрический метод	2,50	-
783	350979,91	1320762,36	Картометрический метод	2,50	-
784	351001,89	1320786,25	Картометрический метод	2,50	-
785	351010,06	1320794,98	Картометрический метод	2,50	-
786	350967,95	1320821,76	Картометрический метод	2,50	-
787	350645,01	1320840,01	Картометрический метод	2,50	-
788	350560,08	1320838,67	Картометрический метод	2,50	-
789	350482,29	1320792,79	Картометрический метод	2,50	-
790	350397,44	1320746,55	Картометрический метод	2,50	-
791	350329	1320701,98	Картометрический метод	2,50	-

Сведения о местоположении границ объекта					
792	350285,28	1320688,94	Картометрический метод	2,50	-
793	350233,02	1320686,72	Картометрический метод	2,50	-
794	350233,12	1320719,04	Картометрический метод	2,50	-
795	350236,02	1320763,13	Картометрический метод	2,50	-
796	350299,16	1320776,09	Картометрический метод	2,50	-
797	350348,45	1320794,23	Картометрический метод	2,50	-
798	350410,65	1320849,32	Картометрический метод	2,50	-
799	350468,09	1321009,14	Картометрический метод	2,50	-
800	350554,34	1321022,17	Картометрический метод	2,50	-
801	350564,02	1321009,08	Картометрический метод	2,50	-
802	350642,36	1321017,16	Картометрический метод	2,50	-
803	350676,16	1321036,18	Картометрический метод	2,50	-
804	350773,14	1320979,07	Картометрический метод	2,50	-
805	350912,32	1320963,34	Картометрический метод	2,50	-
806	350954,86	1320970,12	Картометрический метод	2,50	-
807	350965,87	1321023,41	Картометрический метод	2,50	-
808	350989,65	1321085,46	Картометрический метод	2,50	-
809	351017,15	1321101,48	Картометрический метод	2,50	-
810	351034,02	1321076,21	Картометрический метод	2,50	-
811	351083,07	1321037,19	Картометрический метод	2,50	-
812	351121,21	1321013,06	Картометрический метод	2,50	-
813	351181,07	1321017,64	Картометрический метод	2,50	-
814	351197,42	1321043,92	Картометрический метод	2,50	-
815	351198,76	1321047,08	Картометрический метод	2,50	-
816	351186,33	1321074,81	Картометрический метод	2,50	-
817	351181,82	1321103,69	Картометрический метод	2,50	-
818	351187,96	1321149,94	Картометрический метод	2,50	-
819	351198,09	1321174,92	Картометрический метод	2,50	-
820	351201,94	1321178,5	Картометрический метод	2,50	-
821	351232,14	1321289,71	Картометрический метод	2,50	-
822	351217,87	1321320,56	Картометрический метод	2,50	-
823	351194,3	1321354,44	Картометрический метод	2,50	-
824	351163,51	1321394,87	Картометрический метод	2,50	-
825	351107,87	1321425,81	Картометрический метод	2,50	-
826	351099,03	1321431,44	Картометрический метод	2,50	-
827	351073,1	1321416,21	Картометрический метод	2,50	-
828	351064,51	1321400,82	Картометрический метод	2,50	-
829	351047,37	1321384,68	Картометрический метод	2,50	-
830	351025,13	1321396,53	Картометрический метод	2,50	-
831	351018,69	1321387,95	Картометрический метод	2,50	-
832	351000,45	1321399,9	Картометрический метод	2,50	-
833	350984,64	1321380,01	Картометрический метод	2,50	-
834	350974,77	1321387,35	Картометрический метод	2,50	-
835	350957,71	1321414,45	Картометрический метод	2,50	-
836	350979,44	1321436,91	Картометрический метод	2,50	-
837	350927,8	1321458,2	Картометрический метод	2,50	-
838	350911,32	1321462,39	Картометрический метод	2,50	-
839	350884,79	1321452,95	Картометрический метод	2,50	-
840	350890,26	1321471,04	Картометрический метод	2,50	-
841	350869,25	1321478,51	Картометрический метод	2,50	-
842	350859,94	1321451,47	Картометрический метод	2,50	-

Сведения о местоположении границ объекта					
843	350833,21	1321456,28	Картометрический метод	2,50	-
844	350811,95	1321466,49	Картометрический метод	2,50	-
845	350807,2	1321472,8	Картометрический метод	2,50	-
846	350802,85	1321494,77	Картометрический метод	2,50	-
847	350799,81	1321510,06	Картометрический метод	2,50	-
848	350802,22	1321525,94	Картометрический метод	2,50	-
849	350797,42	1321525,94	Картометрический метод	2,50	-
850	350788,54	1321526,85	Картометрический метод	2,50	-
851	350771,04	1321516,85	Картометрический метод	2,50	-
852	350753,08	1321506,24	Картометрический метод	2,50	-
853	350750,05	1321517,75	Картометрический метод	2,50	-
854	350728,36	1321505,18	Картометрический метод	2,50	-
855	350735,02	1321473,99	Картометрический метод	2,50	-
856	350690,96	1321439,06	Картометрический метод	2,50	-
857	350676,16	1321526,16	Картометрический метод	2,50	-
858	350656,34	1321518,61	Картометрический метод	2,50	-
859	350626,27	1321512,88	Картометрический метод	2,50	-
860	350632,35	1321480,68	Картометрический метод	2,50	-
861	350624,51	1321456,8	Картометрический метод	2,50	-
862	350627,37	1321438,55	Картометрический метод	2,50	-
863	350624,65	1321419,44	Картометрический метод	2,50	-
864	350647,48	1321411,5	Картометрический метод	2,50	-
865	350623,78	1321334,81	Картометрический метод	2,50	-
866	350613,66	1321276,18	Картометрический метод	2,50	-
867	350620,28	1321268,05	Картометрический метод	2,50	-
868	350624,74	1321245,75	Картометрический метод	2,50	-
869	350630,4	1321228,14	Картометрический метод	2,50	-
870	350543,73	1321220,46	Картометрический метод	2,50	-
871	350543,74	1321173,4	Картометрический метод	2,50	-
872	350518,74	1321171,19	Картометрический метод	2,50	-
873	350511,86	1321170,58	Картометрический метод	2,50	-
874	350511,87	1321130,58	Картометрический метод	2,50	-
875	350486,87	1321128,37	Картометрический метод	2,50	-
876	350486,86	1321165,42	Картометрический метод	2,50	-
877	350472,85	1321165,42	Картометрический метод	2,50	-
878	350452,85	1321165,42	Картометрический метод	2,50	-
879	350437,85	1321115,77	Картометрический метод	2,50	-
880	350366,03	1321092,27	Картометрический метод	2,50	-
881	350358,97	1321111,05	Картометрический метод	2,50	-
882	350429,43	1321134,02	Картометрический метод	2,50	-
883	350422,99	1321209,98	Картометрический метод	2,50	-
884	350348,73	1321213,71	Картометрический метод	2,50	-
885	350349,62	1321233,78	Картометрический метод	2,50	-
886	350378,84	1321232,29	Картометрический метод	2,50	-
887	350381,95	1321269,96	Картометрический метод	2,50	-
888	350397,9	1321269,26	Картометрический метод	2,50	-
889	350399,44	1321286,05	Картометрический метод	2,50	-
890	350396,77	1321319,13	Картометрический метод	2,50	-
891	350394,58	1321346,22	Картометрический метод	2,50	-
892	350393,73	1321357,78	Картометрический метод	2,50	-
893	350431,88	1321348,08	Картометрический метод	2,50	-

Сведения о местоположении границ объекта					
894	350435,08	1321359,1	Картометрический метод	2,50	-
895	350441,24	1321381,44	Картометрический метод	2,50	-
896	350398,41	1321394,48	Картометрический метод	2,50	-
897	350398,87	1321398,08	Картометрический метод	2,50	-
898	350389,74	1321401,66	Картометрический метод	2,50	-
899	350416,19	1321455,67	Картометрический метод	2,50	-
900	350408,24	1321462,03	Картометрический метод	2,50	-
901	350422,11	1321488,6	Картометрический метод	2,50	-
902	350434,65	1321506,34	Картометрический метод	2,50	-
903	350446,35	1321531,06	Картометрический метод	2,50	-
904	350489,68	1321594,86	Картометрический метод	2,50	-
905	350473,13	1321609,89	Картометрический метод	2,50	-
906	350470,1	1321632,35	Картометрический метод	2,50	-
907	350471,62	1321609,7	Картометрический метод	2,50	-
908	350482,22	1321598,94	Картометрический метод	2,50	-
909	350481,52	1321596,54	Картометрический метод	2,50	-
910	350387,12	1321461,21	Картометрический метод	2,50	-
911	350280,47	1321539,75	Картометрический метод	2,50	-
912	350430,61	1321741,63	Картометрический метод	2,50	-
913	350480,15	1321707,22	Картометрический метод	2,50	-
914	350478,3	1321689,9	Картометрический метод	2,50	-
915	350521,48	1321716,97	Картометрический метод	2,50	-
916	350527,26	1321720,82	Картометрический метод	2,50	-
917	350585,45	1321705,92	Картометрический метод	2,50	-
918	350616,63	1321712,32	Картометрический метод	2,50	-
919	350662,37	1321800,86	Картометрический метод	2,50	-
920	350666,3	1321798,89	Картометрический метод	2,50	-
921	350664,66	1321795,28	Картометрический метод	2,50	-
922	350669,22	1321793,22	Картометрический метод	2,50	-
923	350672,84	1321801,21	Картометрический метод	2,50	-
924	350660,19	1321807,54	Картометрический метод	2,50	-
925	350613,29	1321716,74	Картометрический метод	2,50	-
926	350585,57	1321711,05	Картометрический метод	2,50	-
927	350533,23	1321724,55	Картометрический метод	2,50	-
928	350531,53	1321730,15	Картометрический метод	2,50	-
929	350480,86	1321769,94	Картометрический метод	2,50	-
930	350442,54	1321800,86	Картометрический метод	2,50	-
931	350445,64	1321824,55	Картометрический метод	2,50	-
932	350451,01	1321846,38	Картометрический метод	2,50	-
933	350466,49	1321897,98	Картометрический метод	2,50	-
934	350484,9	1321953,26	Картометрический метод	2,50	-
935	350531,38	1322086,11	Картометрический метод	2,50	-
936	350561,86	1322162,32	Картометрический метод	2,50	-
937	350574,52	1322173,06	Картометрический метод	2,50	-
938	350486,22	1322202,32	Картометрический метод	2,50	-
939	350197,91	1322319,92	Картометрический метод	2,50	-
940	350116,22	1322353,23	Картометрический метод	2,50	-
941	350095,72	1322387,87	Картометрический метод	2,50	-
942	350069,95	1322410,59	Картометрический метод	2,50	-
943	350065,2	1322491,96	Картометрический метод	2,50	-
944	349899,07	1322601,81	Картометрический метод	2,50	-

Сведения о местоположении границ объекта					
945	349881,1	1322629,27	Картометрический метод	2,50	-
946	349891,27	1322659,45	Картометрический метод	2,50	-
947	349862,79	1322697,76	Картометрический метод	2,50	-
948	349864,83	1322721,83	Картометрический метод	2,50	-
949	349900,43	1322749,3	Картометрический метод	2,50	-
950	349936,82	1322735,71	Картометрический метод	2,50	-
951	349983,95	1322777,75	Картометрический метод	2,50	-
952	349980,22	1322802,5	Картометрический метод	2,50	-
953	350029,05	1322850,3	Картометрический метод	2,50	-
954	350007,69	1322847,93	Картометрический метод	2,50	-
955	349959,2	1322799,11	Картометрический метод	2,50	-
956	349925,98	1322780,12	Картометрический метод	2,50	-
957	349893,43	1322783,51	Картометрический метод	2,50	-
958	349884,27	1322776,73	Картометрический метод	2,50	-
959	349846,98	1322783,51	Картометрический метод	2,50	-
960	349823,24	1322764,19	Картометрический метод	2,50	-
961	349799,85	1322772,32	Картометрический метод	2,50	-
962	349726,61	1322855,39	Картометрический метод	2,50	-
963	349723,56	1322889,3	Картометрический метод	2,50	-
964	349753,8	1322937,53	Картометрический метод	2,50	-
965	349778,21	1322948,37	Картометрический метод	2,50	-
966	349762,62	1322960,35	Картометрический метод	2,50	-
967	349771,88	1322977,31	Картометрический метод	2,50	-
968	349790,87	1322982,28	Картометрический метод	2,50	-
969	349810,99	1322975,5	Картометрический метод	2,50	-
970	349834,95	1322996,75	Картометрический метод	2,50	-
971	349805,51	1322991,13	Картометрический метод	2,50	-
972	349794,21	1322999,27	Картометрический метод	2,50	-
973	349824,72	1323008,54	Картометрический метод	2,50	-
974	349847,33	1323037,47	Картометрический метод	2,50	-
975	349856,37	1323063,92	Картометрический метод	2,50	-
976	349883,94	1323079,74	Картометрический метод	2,50	-
977	349905,41	1323084,26	Картометрический метод	2,50	-
978	349936,16	1323105,51	Картометрический метод	2,50	-
979	349945,65	1323126,75	Картометрический метод	2,50	-
980	349971,64	1323143,03	Картометрический метод	2,50	-
981	349990,86	1323169,93	Картометрический метод	2,50	-
982	349985,2	1323194,79	Картометрический метод	2,50	-
983	349967,35	1323186,88	Картометрический метод	2,50	-
984	349938,41	1323157,04	Картометрический метод	2,50	-
985	349899,76	1323136,25	Картометрический метод	2,50	-
986	349858,4	1323123,59	Картометрический метод	2,50	-
987	349840,77	1323102,8	Картометрический метод	2,50	-
988	349800,28	1323075,47	Картометрический метод	2,50	-
989	349734,05	1323052,65	Картометрический метод	2,50	-
990	349640,81	1323044,18	Картометрический метод	2,50	-
991	349569,27	1323057,06	Картометрический метод	2,50	-
992	349542,49	1323083,96	Картометрический метод	2,50	-
993	349532,77	1323131,55	Картометрический метод	2,50	-
994	349544,3	1323185,46	Картометрический метод	2,50	-
995	349617,19	1323260,73	Картометрический метод	2,50	-

Сведения о местоположении границ объекта					
996	349687,03	1323302,43	Картометрический метод	2,50	-
997	349746,03	1323322,1	Картометрический метод	2,50	-
998	349693,82	1323339,73	Картометрический метод	2,50	-
999	349682,29	1323316,33	Картометрический метод	2,50	-
1000	349659,91	1323324,13	Картометрический метод	2,50	-
1001	349584,64	1323265,48	Картометрический метод	2,50	-
1002	349523,95	1323252,25	Картометрический метод	2,50	-
1003	349494,46	1323262,09	Картометрический метод	2,50	-
1004	349487	1323293,62	Картометрический метод	2,50	-
1005	349514,46	1323321,76	Картометрический метод	2,50	-
1006	349401,22	1323316,33	Картометрический метод	2,50	-
1007	349355,44	1323323,12	Картометрический метод	2,50	-
1008	349340,53	1323353,29	Картометрический метод	2,50	-
1009	349352,05	1323433,31	Картометрический метод	2,50	-
1010	349350,02	1323463,48	Картометрический метод	2,50	-
1011	349321,2	1323465,52	Картометрический метод	2,50	-
1012	349257,8	1323446,87	Картометрический метод	2,50	-
1013	349174,05	1323432,63	Картометрический метод	2,50	-
1014	349149,98	1323453,31	Картометрический метод	2,50	-
1015	349104,55	1323511,97	Картометрический метод	2,50	-
1016	349059,79	1323558,07	Картометрический метод	2,50	-
1017	348913,36	1323773,24	Картометрический метод	2,50	-
1018	348858,35	1323810,39	Картометрический метод	2,50	-
1019	348772,4	1323814,45	Картометрический метод	2,50	-
1020	348639,15	1323810,38	Картометрический метод	2,50	-
1021	348540,49	1323697,99	Картометрический метод	2,50	-
1022	348439,83	1323531,04	Картометрический метод	2,50	-
1023	348301,87	1323316,48	Картометрический метод	2,50	-
1024	348206,83	1323174,14	Картометрический метод	2,50	-
1025	348139,02	1323129,39	Картометрический метод	2,50	-
1026	348079,35	1323113,79	Картометрический метод	2,50	-
1027	347990,51	1323126	Картометрический метод	2,50	-
1028	347855,57	1323168,04	Картометрический метод	2,50	-
1029	347641,3	1323249,41	Картометрический метод	2,50	-
1030	347595,66	1323245,21	Картометрический метод	2,50	-
1031	347468,47	1323286,83	Картометрический метод	2,50	-
1032	347405,19	1323298,58	Картометрический метод	2,50	-
1033	347206,28	1323318,92	Картометрический метод	2,50	-
1034	347146,6	1323351,47	Картометрический метод	2,50	-
1035	347071,11	1323372,27	Картометрический метод	2,50	-
1036	346954,93	1323385,38	Картометрический метод	2,50	-
1037	346785,4	1323439,62	Картометрический метод	2,50	-
1038	346748,85	1323358,18	Картометрический метод	2,50	-
1039	346722,93	1323358,82	Картометрический метод	2,50	-
1040	346682,23	1323368,88	Картометрический метод	2,50	-
1041	346606,6	1323394,09	Картометрический метод	2,50	-
1042	346502,01	1323436,46	Картометрический метод	2,50	-
1043	346426,97	1323464,87	Картометрический метод	2,50	-
1044	346430,79	1323474,16	Картометрический метод	2,50	-
1045	346326,77	1323514,02	Картометрический метод	2,50	-
1046	346282,05	1323531,15	Картометрический метод	2,50	-

Сведения о местоположении границ объекта					
1047	346045,36	1323628,62	Картометрический метод	2,50	-
1048	346041,23	1323630,14	Картометрический метод	2,50	-
1049	346034,92	1323622,54	Картометрический метод	2,50	-
1050	346042,73	1323619,84	Картометрический метод	2,50	-
1051	346279,24	1323523,87	Картометрический метод	2,50	-
1052	346325,18	1323505,42	Картометрический метод	2,50	-
1053	346323,15	1323494,44	Картометрический метод	2,50	-
1054	346618,69	1323347,14	Картометрический метод	2,50	-
1055	346706,39	1323317,76	Картометрический метод	2,50	-
1056	346794,09	1323305,55	Картометрический метод	2,50	-
1057	346883,15	1323305,56	Картометрический метод	2,50	-
1058	347008,82	1323317,31	Картометрический метод	2,50	-
1059	347099,24	1323315,05	Картометрический метод	2,50	-
1060	347143,09	1323306,01	Картометрический метод	2,50	-
1061	347189,65	1323271,65	Картометрический метод	2,50	-
1062	347249,78	1323199,77	Картометрический метод	2,50	-
1063	347288,2	1323180,33	Картометрический метод	2,50	-
1064	347340,64	1323159,08	Картометрический метод	2,50	-
1065	347374,54	1323165,41	Картометрический метод	2,50	-
1066	347420,2	1323209,72	Картометрический метод	2,50	-
1067	347477,16	1323223,73	Картометрический метод	2,50	-
1068	347592,89	1323217,4	Картометрический метод	2,50	-
1069	347764,68	1323175,81	Картометрический метод	2,50	-
1070	347990,47	1323100,6	Картометрический метод	2,50	-
1071	348075,91	1323086,58	Картометрический метод	2,50	-
1072	348145,08	1323096,53	Картометрический метод	2,50	-
1073	348237,75	1323139,47	Картометрический метод	2,50	-
1074	348341,1	1323293,66	Картометрический метод	2,50	-
1075	348474	1323515,62	Картометрический метод	2,50	-
1076	348554,02	1323646,72	Картометрический метод	2,50	-
1077	348629,51	1323615,08	Картометрический метод	2,50	-
1078	348776,44	1323690,12	Картометрический метод	2,50	-
1079	348841,53	1323679,72	Картометрический метод	2,50	-
1080	348879,51	1323637,68	Картометрический метод	2,50	-
1081	348896,23	1323556,76	Картометрический метод	2,50	-
1082	348940,53	1323490,76	Картометрический метод	2,50	-
1083	348935,11	1323424,3	Картометрический метод	2,50	-
1084	349015,16	1323425,48	Картометрический метод	2,50	-
1085	349083,27	1323354,05	Картометрический метод	2,50	-
1086	349084,48	1323323,61	Картометрический метод	2,50	-
1087	349034,15	1323268,46	Картометрический метод	2,50	-
1088	348936,99	1323217,35	Картометрический метод	2,50	-
1089	348851,55	1323140,96	Картометрический метод	2,50	-
1090	348735,51	1323123,35	Картометрический метод	2,50	-
1091	348764,45	1323089,6	Картометрический метод	2,50	-
1092	348830,75	1323052,53	Картометрический метод	2,50	-
1093	348936,42	1323127,25	Картометрический метод	2,50	-
1094	349030,9	1323182,4	Картометрический метод	2,50	-
1095	349105,09	1323239,64	Картометрический метод	2,50	-
1096	349136,44	1323251,7	Картометрический метод	2,50	-
1097	349162,58	1323239,21	Картометрический метод	2,50	-

Сведения о местоположении границ объекта					
1098	349188,09	1323205,45	Картометрический метод	2,50	-
1099	349219,02	1323139,65	Картометрический метод	2,50	-
1100	349305,67	1323059,6	Картометрический метод	2,50	-
1101	349385,5	1322944,55	Картометрический метод	2,50	-
1102	349388,96	1322945,05	Картометрический метод	2,50	-
1103	349389,65	1322938,57	Картометрический метод	2,50	-
1104	349449,87	1322851,79	Картометрический метод	2,50	-
1105	349441,73	1322819,7	Картометрический метод	2,50	-
1106	349403,3	1322788,51	Картометрический метод	2,50	-
1107	349341,37	1322763,19	Картометрический метод	2,50	-
1108	349318,32	1322732,45	Картометрический метод	2,50	-
1109	349288,27	1322721,39	Картометрический метод	2,50	-
1110	349278,63	1322700,7	Картометрический метод	2,50	-
1111	349300,93	1322687,04	Картометрический метод	2,50	-
1112	349336,69	1322693,87	Картометрический метод	2,50	-
1113	349392,15	1322716,77	Картометрический метод	2,50	-
1114	349437,46	1322718,56	Картометрический метод	2,50	-
1115	349494,72	1322692,95	Картометрический метод	2,50	-
1116	349510,39	1322696,56	Картометрический метод	2,50	-
1117	349532,09	1322752,02	Картометрический метод	2,50	-
1118	349547,32	1322762	Картометрический метод	2,50	-
1119	349541,94	1322797,14	Картометрический метод	2,50	-
1120	349604,41	1322807,13	Картометрический метод	2,50	-
1121	349610,44	1322771,71	Картометрический метод	2,50	-
1122	349626,42	1322759,85	Картометрический метод	2,50	-
1123	349661,08	1322689,63	Картометрический метод	2,50	-
1124	349730,4	1322605,24	Картометрический метод	2,50	-
1125	349743,36	1322529,3	Картометрический метод	2,50	-
1126	349776,81	1322478,07	Картометрический метод	2,50	-
1127	349796,4	1322428,94	Картометрический метод	2,50	-
1128	349894,64	1322364,45	Картометрический метод	2,50	-
1129	349917,31	1322309,32	Картометрический метод	2,50	-
1130	349970,59	1322179,7	Картометрический метод	2,50	-
1131	349967,34	1322150,82	Картометрический метод	2,50	-
1132	349996,11	1321971,09	Картометрический метод	2,50	-
1133	349804,9	1322019,66	Картометрический метод	2,50	-
1134	349824,86	1321979,47	Картометрический метод	2,50	-
1135	349838,26	1321918,3	Картометрический метод	2,50	-
1136	349839,06	1321799,16	Картометрический метод	2,50	-
1137	349821,17	1321721,5	Картометрический метод	2,50	-
1138	349792,84	1321665,44	Картометрический метод	2,50	-
1139	349702,43	1321636,81	Картометрический метод	2,50	-
1140	349678,62	1321582,56	Картометрический метод	2,50	-
1141	349585,5	1321575,93	Картометрический метод	2,50	-
1142	349522,21	1321480,1	Картометрический метод	2,50	-
1143	349496,89	1321421,03	Картометрический метод	2,50	-
1144	349454,97	1321162,63	Картометрический метод	2,50	-
1145	349474,94	1321182,53	Картометрический метод	2,50	-
1146	349496,82	1321216,79	Картометрический метод	2,50	-
1147	349519,23	1321250,87	Картометрический метод	2,50	-
1148	349551,31	1321301,12	Картометрический метод	2,50	-

Сведения о местоположении границ объекта					
1149	349574,06	1321333,18	Картометрический метод	2,50	-
1150	349583,39	1321326,09	Картометрический метод	2,50	-
1151	349608,06	1321357,22	Картометрический метод	2,50	-
1152	349625,25	1321388,03	Картометрический метод	2,50	-
1153	349653,28	1321427,35	Картометрический метод	2,50	-
1154	349672,4	1321446,46	Картометрический метод	2,50	-
1155	349681,65	1321443,07	Картометрический метод	2,50	-
1156	349713,93	1321475,45	Картометрический метод	2,50	-
1157	349724,73	1321477,3	Картометрический метод	2,50	-
1158	349763,54	1321444,95	Картометрический метод	2,50	-
1159	349773,24	1321434,46	Картометрический метод	2,50	-
1160	349799,11	1321473,23	Картометрический метод	2,50	-
1161	349800,8	1321471,82	Картометрический метод	2,50	-
1162	349774,68	1321432,85	Картометрический метод	2,50	-
1163	349777,73	1321429,53	Картометрический метод	2,50	-
1164	349747,87	1321401,83	Картометрический метод	2,50	-
1165	349805,86	1321353,23	Картометрический метод	2,50	-
1166	349748,76	1321238,58	Картометрический метод	2,50	-
1167	349711,13	1321175,39	Картометрический метод	2,50	-
1168	349657,9	1321108,63	Картометрический метод	2,50	-
1169	349592,43	1320992,23	Картометрический метод	2,50	-
1170	349521,82	1320944,5	Картометрический метод	2,50	-
1171	349467,59	1320877,86	Картометрический метод	2,50	-
1172	349421,39	1320913,95	Картометрический метод	2,50	-
1173	349403,83	1320938,45	Картометрический метод	2,50	-
1174	349381,94	1320965,09	Картометрический метод	2,50	-
1175	349384,72	1320973,1	Картометрический метод	2,50	-
1176	349364,36	1321002,08	Картометрический метод	2,50	-
1177	349332,57	1321031,69	Картометрический метод	2,50	-
1178	349349,81	1321052,44	Картометрический метод	2,50	-
1179	349364,75	1321067,06	Картометрический метод	2,50	-
1180	349371,92	1321070,58	Картометрический метод	2,50	-
1181	349231,22	1321135,79	Картометрический метод	2,50	-
1182	349214,3	1321078,5	Картометрический метод	2,50	-
1183	349153,76	1320929,08	Картометрический метод	2,50	-
1184	349125,63	1320851,69	Картометрический метод	2,50	-
1185	349107,14	1320801,32	Картометрический метод	2,50	-
1186	349190,99	1320806,41	Картометрический метод	2,50	-
1187	349251,79	1320773,57	Картометрический метод	2,50	-
1188	349290,64	1320744,64	Картометрический метод	2,50	-
1189	349323,59	1320731,51	Картометрический метод	2,50	-
1190	349364,31	1320726,96	Картометрический метод	2,50	-
1191	349416,01	1320711,42	Картометрический метод	2,50	-
1192	349446,82	1320713,83	Картометрический метод	2,50	-
1193	349439,92	1320688,38	Картометрический метод	2,50	-
1194	349384,75	1320484,96	Картометрический метод	2,50	-
1195	349310,31	1320210,46	Картометрический метод	2,50	-
1196	349197,93	1319790,68	Картометрический метод	2,50	-
1197	349089,72	1319783,2	Картометрический метод	2,50	-
1198	349116,6	1319744,46	Картометрический метод	2,50	-
1199	349064,11	1319678,37	Картометрический метод	2,50	-

Сведения о местоположении границ объекта					
1200	349063,97	1319665,5	Картометрический метод	2,50	-
1201	349067,63	1319664,95	Картометрический метод	2,50	-
1202	349099,87	1319649,38	Картометрический метод	2,50	-
1203	349116,17	1319650,13	Картометрический метод	2,50	-
1204	349119,57	1319663,92	Картометрический метод	2,50	-
1205	349145,74	1319685,94	Картометрический метод	2,50	-
1206	349183,2	1319695,57	Картометрический метод	2,50	-
1207	349216,25	1319694,2	Картометрический метод	2,50	-
1208	349247,47	1319687,77	Картометрический метод	2,50	-
1209	349271,96	1319681,06	Картометрический метод	2,50	-
1210	349295,3	1319674,76	Картометрический метод	2,50	-
1211	349317,53	1319675,5	Картометрический метод	2,50	-
1212	349340,5	1319693,66	Картометрический метод	2,50	-
1213	349391,63	1319712,55	Картометрический метод	2,50	-
1214	349410,9	1319708,85	Картометрический метод	2,50	-
1215	349391,42	1319651,66	Картометрический метод	2,50	-
1216	349369,45	1319569,87	Картометрический метод	2,50	-
1217	349412,6	1319563,14	Картометрический метод	2,50	-
1218	349447,63	1319653,38	Картометрический метод	2,50	-
1219	349473,15	1319694,9	Картометрический метод	2,50	-
1220	349492,17	1319701,55	Картометрический метод	2,50	-
1221	349513,29	1319705,22	Картометрический метод	2,50	-
1222	349565,16	1319705,22	Картометрический метод	2,50	-
1223	349661,7	1319698,35	Картометрический метод	2,50	-
1224	349728,52	1319700,81	Картометрический метод	2,50	-
1225	349747,14	1319698,1	Картометрический метод	2,50	-
1226	349813,66	1319690,09	Картометрический метод	2,50	-
1227	349836,61	1319692,38	Картометрический метод	2,50	-
1228	349880,36	1319688,71	Картометрический метод	2,50	-
1229	349902,11	1319683,84	Картометрический метод	2,50	-
1230	349961,82	1319670,37	Картометрический метод	2,50	-
1231	350009,41	1319656,72	Картометрический метод	2,50	-
1232	350032,22	1319656,8	Картометрический метод	2,50	-
1233	350080,18	1319671,58	Картометрический метод	2,50	-
1234	350113	1319667,35	Картометрический метод	2,50	-
1235	350149,68	1319655,12	Картометрический метод	2,50	-
1236	350210,07	1319654,01	Картометрический метод	2,50	-
1237	350227,48	1319649,19	Картометрический метод	2,50	-
1238	350236,38	1319640,3	Картометрический метод	2,50	-
1239	350237,49	1319627,33	Картометрический метод	2,50	-
1240	350188,58	1319474,32	Картометрический метод	2,50	-
1241	350187,81	1319471,92	Картометрический метод	2,50	-
1242	350319,22	1319459,31	Картометрический метод	2,50	-
1243	350796,77	1319412,39	Картометрический метод	2,50	-
1244	350928,7	1319383,52	Картометрический метод	2,50	-
1245	351016,05	1319363,52	Картометрический метод	2,50	-
1246	351027,15	1319409,37	Картометрический метод	2,50	-
1247	351078,17	1319399,62	Картометрический метод	2,50	-
1248	351068,1	1319353,61	Картометрический метод	2,50	-
1249	351107,2	1319348,05	Картометрический метод	2,50	-
662	351127,42	1319354,19	Картометрический метод	2,50	-

Сведения о местоположении границ объекта					
1250	351141,36	1319915,46	Картометрический метод	2,50	-
1251	351133,19	1319930,28	Картометрический метод	2,50	-
1252	351123,36	1319950,86	Картометрический метод	2,50	-
1253	351130,96	1319955,79	Картометрический метод	2,50	-
1254	351066,84	1320057,98	Картометрический метод	2,50	-
1255	350948,83	1320224,68	Картометрический метод	2,50	-
1256	350924,66	1320208,08	Картометрический метод	2,50	-
1257	350672,79	1320035,15	Картометрический метод	2,50	-
1258	350621,33	1319999,82	Картометрический метод	2,50	-
1259	350695,21	1319920,96	Картометрический метод	2,50	-
1260	350723,67	1319902,34	Картометрический метод	2,50	-
1261	350803,56	1319875,22	Картометрический метод	2,50	-
1262	350832,91	1319921,5	Картометрический метод	2,50	-
1263	350848,44	1319896,49	Картометрический метод	2,50	-
1264	350845,9	1319894,61	Картометрический метод	2,50	-
1265	350928,73	1319785,84	Картометрический метод	2,50	-
1266	350931,73	1319787,13	Картометрический метод	2,50	-
1267	350941,07	1319773,44	Картометрический метод	2,50	-
1268	350986,8	1319791,37	Картометрический метод	2,50	-
1269	351005,79	1319802,79	Картометрический метод	2,50	-
1270	350995,29	1319821,36	Картометрический метод	2,50	-
1271	351128,3	1319906,38	Картометрический метод	2,50	-
1250	351141,36	1319915,46	Картометрический метод	2,50	-
1272	349901,13	1321124,94	Картометрический метод	2,50	-
1273	349925,51	1321185,84	Картометрический метод	2,50	-
1274	349866,6	1321209,42	Картометрический метод	2,50	-
1275	349842,22	1321148,52	Картометрический метод	2,50	-
1272	349901,13	1321124,94	Картометрический метод	2,50	-
1276	349949,43	1321300,29	Картометрический метод	2,50	-
1277	349971,11	1321328,21	Картометрический метод	2,50	-
1278	349964,5	1321380,8	Картометрический метод	2,50	-
1279	349891,08	1321371,57	Картометрический метод	2,50	-
1280	349900,81	1321294,18	Картометрический метод	2,50	-
1276	349949,43	1321300,29	Картометрический метод	2,50	-
1281	350119,7	1321815,95	Картометрический метод	2,50	-
1282	350118,09	1321847,01	Картометрический метод	2,50	-
1283	350106,75	1321868,62	Картометрический метод	2,50	-
1284	350082,7	1321867,05	Картометрический метод	2,50	-
1285	350086,5	1321821,1	Картометрический метод	2,50	-
1281	350119,7	1321815,95	Картометрический метод	2,50	-
1286	350059,27	1322172,88	Картометрический метод	2,50	-
1287	350054,57	1322219,01	Картометрический метод	2,50	-
1288	350006,53	1322212,18	Картометрический метод	2,50	-
1289	350013,87	1322170,1	Картометрический метод	2,50	-
1286	350059,27	1322172,88	Картометрический метод	2,50	-
1290	349872,45	1322556,53	Картометрический метод	2,50	-

Сведения о местоположении границ объекта					
1291	349842,22	1322596,89	Картометрический метод	2,50	-
1292	349831,73	1322591,83	Картометрический метод	2,50	-
1293	349805,3	1322574,34	Картометрический метод	2,50	-
1294	349801,25	1322578,17	Картометрический метод	2,50	-
1295	349797,38	1322574,37	Картометрический метод	2,50	-
1296	349802,25	1322570,42	Картометрический метод	2,50	-
1297	349795,45	1322565,29	Картометрический метод	2,50	-
1298	349825,62	1322523,64	Картометрический метод	2,50	-
1299	349862,2	1322550,25	Картометрический метод	2,50	-
1290	349872,45	1322556,53	Картометрический метод	2,50	-
ЗУ1(7)					
1300	349300,76	1319226,09	Картометрический метод	2,50	-
1301	349323,08	1319287,98	Картометрический метод	2,50	-
1302	349338,79	1319337,03	Картометрический метод	2,50	-
1303	349355,11	1319387,27	Картометрический метод	2,50	-
1304	349366,65	1319427,79	Картометрический метод	2,50	-
1305	349377,21	1319471,04	Картометрический метод	2,50	-
1306	349385,54	1319502,61	Картометрический метод	2,50	-
1307	349387,5	1319519,6	Картометрический метод	2,50	-
1308	349383,75	1319519,93	Картометрический метод	2,50	-
1309	349264,68	1319536,54	Картометрический метод	2,50	-
1310	349065,3	1319564,35	Картометрический метод	2,50	-
1311	348975,04	1319575,51	Картометрический метод	2,50	-
1312	348845,76	1319591,49	Картометрический метод	2,50	-
1313	348787,92	1319596,27	Картометрический метод	2,50	-
1314	348755,92	1319596,05	Картометрический метод	2,50	-
1315	348742,32	1319588,25	Картометрический метод	2,50	-
1316	348738,72	1319586,35	Картометрический метод	2,50	-
1317	348729,99	1319582,73	Картометрический метод	2,50	-
1318	348730,73	1319580,5	Картометрический метод	2,50	-
1319	349196,91	1319277,4	Картометрический метод	2,50	-
1300	349300,76	1319226,09	Картометрический метод	2,50	-
ЗУ1(8)					
1320	351453,45	1321333,47	Картометрический метод	2,50	-
1321	351493,14	1321379,02	Картометрический метод	2,50	-
1322	351534,87	1321432,87	Картометрический метод	2,50	-
1323	351588,65	1321499,83	Картометрический метод	2,50	-
1324	351611,63	1321545,93	Картометрический метод	2,50	-
1325	351563,57	1321528,88	Картометрический метод	2,50	-
1326	351529,65	1321547,3	Картометрический метод	2,50	-
1327	351526,99	1321500,67	Картометрический метод	2,50	-
1328	351523,61	1321492,63	Картометрический метод	2,50	-
1329	351523,08	1321491,38	Картометрический метод	2,50	-
1330	351471,6	1321507,04	Картометрический метод	2,50	-
1331	351462,93	1321510,41	Картометрический метод	2,50	-
1332	351460,46	1321494,6	Картометрический метод	2,50	-
1333	351471,08	1321492,93	Картометрический метод	2,50	-
1334	351469,2	1321476,03	Картометрический метод	2,50	-
1335	351455,19	1321478,65	Картометрический метод	2,50	-
1336	351447,25	1321426,29	Картометрический метод	2,50	-
1337	351444,61	1321408,79	Картометрический метод	2,50	-

Сведения о местоположении границ объекта					
1338	351441,38	1321387,4	Картометрический метод	2,50	-
1339	351426,41	1321390,53	Картометрический метод	2,50	-
1340	351421,52	1321358,1	Картометрический метод	2,50	-
1341	351414,54	1321359,56	Картометрический метод	2,50	-
1342	351408,16	1321317,24	Картометрический метод	2,50	-
1343	351385,25	1321322,01	Картометрический метод	2,50	-
1344	351375,1	1321323,02	Картометрический метод	2,50	-
1345	351366,89	1321270,52	Картометрический метод	2,50	-
1346	351318,55	1321186,03	Картометрический метод	2,50	-
1347	351304,62	1321182,11	Картометрический метод	2,50	-
1348	351277,55	1321149,7	Картометрический метод	2,50	-
1349	351285,79	1321143,49	Картометрический метод	2,50	-
1350	351294,52	1321154,94	Картометрический метод	2,50	-
1351	351400,76	1321276,09	Картометрический метод	2,50	-
1320	351453,45	1321333,47	Картометрический метод	2,50	-
ЗУ1(9)					
1352	351771,34	1321682,67	Картометрический метод	2,50	-
1353	351771,34	1321692,03	Картометрический метод	2,50	-
1354	351776,31	1321709,68	Картометрический метод	2,50	-
1355	351780,88	1321745,92	Картометрический метод	2,50	-
1356	351781,12	1321758,02	Картометрический метод	2,50	-
1357	351580,14	1321778,48	Картометрический метод	2,50	-
1358	351578,93	1321806,41	Картометрический метод	2,50	-
1359	351555,83	1321904,86	Картометрический метод	2,50	-
1360	351456,87	1321950,56	Картометрический метод	2,50	-
1361	351419,43	1322154,08	Картометрический метод	2,50	-
1362	351299,67	1322163,44	Картометрический метод	2,50	-
1363	351281,23	1321993,84	Картометрический метод	2,50	-
1364	351315,59	1321948,64	Картометрический метод	2,50	-
1365	351345,18	1321833,45	Картометрический метод	2,50	-
1366	351247,44	1321846,55	Картометрический метод	2,50	-
1367	351258,54	1321713,69	Картометрический метод	2,50	-
1368	351259,22	1321713,5	Картометрический метод	2,50	-
1369	351274,63	1321710,14	Картометрический метод	2,50	-
1370	351262,19	1321670,02	Картометрический метод	2,50	-
1371	351251,22	1321634,67	Картометрический метод	2,50	-
1372	351244,04	1321611,5	Картометрический метод	2,50	-
1373	351239,83	1321597,93	Картометрический метод	2,50	-
1374	351285,7	1321581,32	Картометрический метод	2,50	-
1375	351299,65	1321755,87	Картометрический метод	2,50	-
1376	351405,92	1321749,78	Картометрический метод	2,50	-
1377	351432,47	1321743,25	Картометрический метод	2,50	-
1378	351445,06	1321740,15	Картометрический метод	2,50	-
1379	351450,54	1321756,42	Картометрический метод	2,50	-
1380	351452,15	1321808,29	Картометрический метод	2,50	-
1381	351540,38	1321843,13	Картометрический метод	2,50	-
1382	351570,23	1321756,27	Картометрический метод	2,50	-
1383	351592,47	1321680,05	Картометрический метод	2,50	-
1384	351576,96	1321638,25	Картометрический метод	2,50	-
1385	351627,35	1321569,67	Картометрический метод	2,50	-
1386	351643,71	1321598,1	Картометрический метод	2,50	-

Сведения о местоположении границ объекта					
1387	351681,2	1321624,87	Картометрический метод	2,50	-
1388	351717,8	1321646,91	Картометрический метод	2,50	-
1389	351758,9	1321671,18	Картометрический метод	2,50	-
1352	351771,34	1321682,67	Картометрический метод	2,50	-
ЗУ1(10)					
1390	350924,38	1322160,97	Картометрический метод	2,50	-
1391	350908,06	1322399,02	Картометрический метод	2,50	-
1392	350828,74	1322308,51	Картометрический метод	2,50	-
1393	350769,94	1322267,87	Картометрический метод	2,50	-
1394	350889,55	1322233,96	Картометрический метод	2,50	-
1390	350924,38	1322160,97	Картометрический метод	2,50	-
ЗУ1(11)					
1395	346890,56	1323661,34	Картометрический метод	2,50	-
1396	346699,51	1323726,24	Картометрический метод	2,50	-
1397	346635,33	1323575,35	Картометрический метод	2,50	-
1398	346657,77	1323569,99	Картометрический метод	2,50	-
1399	346681,63	1323624,19	Картометрический метод	2,50	-
1400	346698,99	1323657,25	Картометрический метод	2,50	-
1401	346710,92	1323654	Картометрический метод	2,50	-
1402	346734,24	1323699,53	Картометрический метод	2,50	-
1395	346890,56	1323661,34	Картометрический метод	2,50	-
ЗУ1(12)					
1403	346017,44	1323638,9	Картометрический метод	2,50	-
1404	345992,94	1323647,92	Картометрический метод	2,50	-
1405	345948,13	1323656,96	Картометрический метод	2,50	-
1406	345889,8	1323663,44	Картометрический метод	2,50	-
1407	345806,22	1323660,23	Картометрический метод	2,50	-
1408	345733,86	1323644,34	Картометрический метод	2,50	-
1409	345810,03	1323656,41	Картометрический метод	2,50	-
1410	345838,47	1323657,85	Картометрический метод	2,50	-
1411	345895,11	1323658,47	Картометрический метод	2,50	-
1412	345958,07	1323652,96	Картометрический метод	2,50	-
1413	346002,74	1323639,94	Картометрический метод	2,50	-
1403	346017,44	1323638,9	Картометрический метод	2,50	-
ЗУ1(13)					
1414	345649,1	1323610,07	Картометрический метод	2,50	-
1415	345640,93	1323608,85	Картометрический метод	2,50	-
1416	345591,49	1323601,45	Картометрический метод	2,50	-
1417	345609,62	1323602,34	Картометрический метод	2,50	-
1418	345642,7	1323608,24	Картометрический метод	2,50	-
1414	345649,1	1323610,07	Картометрический метод	2,50	-
ЗУ1(14)					
1419	345245,19	1323556,59	Картометрический метод	2,50	-
1420	345229,46	1323553,56	Картометрический метод	2,50	-
1421	345209,2	1323546,59	Картометрический метод	2,50	-
1422	345241,27	1323555,05	Картометрический метод	2,50	-
1419	345245,19	1323556,59	Картометрический метод	2,50	-
ЗУ1(15)					
1423	345189,81	1323528,61	Картометрический метод	2,50	-
1424	345186,54	1323527,61	Картометрический метод	2,50	-
1425	345176,35	1323535,29	Картометрический метод	2,50	-
1426	345048,84	1323491,43	Картометрический метод	2,50	-

Сведения о местоположении границ объекта					
1427	345039,55	1323481	Картометрический метод	2,50	-
1428	345013,19	1323465,12	Картометрический метод	2,50	-
1429	344926,66	1323417,1	Картометрический метод	2,50	-
1430	344927,8	1323415,13	Картометрический метод	2,50	-
1431	345042,4	1323477,85	Картометрический метод	2,50	-
1423	345189,81	1323528,61	Картометрический метод	2,50	-
ЗУ1(16)					
1432	344980,02	1323459,5	Картометрический метод	2,50	-
1433	344919,18	1323430,05	Картометрический метод	2,50	-
1434	344920,95	1323426,51	Картометрический метод	2,50	-
1432	344980,02	1323459,5	Картометрический метод	2,50	-
ЗУ1(17)					
1435	346613,17	1323523,26	Картометрический метод	2,50	-
1436	346469,41	1323568,01	Картометрический метод	2,50	-
1437	346461,13	1323547,9	Картометрический метод	2,50	-
1438	346603,92	1323500,82	Картометрический метод	2,50	-
1435	346613,17	1323523,26	Картометрический метод	2,50	-
ЗУ1(18)					
1439	350662,93	1313801,94	Картометрический метод	2,50	-
1440	350667,38	1313877,67	Картометрический метод	2,50	-
1441	350658,16	1313970,43	Картометрический метод	2,50	-
1442	350620,99	1314134,56	Картометрический метод	2,50	-
1443	350616,53	1314260,02	Картометрический метод	2,50	-
1444	350701,68	1314535,36	Картометрический метод	2,50	-
1445	350732,9	1314658,01	Картометрический метод	2,50	-
1446	350740,03	1314715,54	Картометрический метод	2,50	-
1447	350738,69	1314787,79	Картометрический метод	2,50	-
1448	350734,82	1314831,86	Картометрический метод	2,50	-
1449	350720,77	1314819,49	Картометрический метод	2,50	-
1450	350691,88	1314822,17	Картометрический метод	2,50	-
1451	350687,11	1314844,21	Картометрический метод	2,50	-
1452	350642,44	1314818,89	Картометрический метод	2,50	-
1453	350584,42	1314778,36	Картометрический метод	2,50	-
1454	350523,93	1314740,42	Картометрический метод	2,50	-
1455	350498,47	1314717,07	Картометрический метод	2,50	-
1456	350487,19	1314698,71	Картометрический метод	2,50	-
1457	350475,64	1314685,85	Картометрический метод	2,50	-
1458	350464,37	1314677,46	Картометрический метод	2,50	-
1459	350449,67	1314676,93	Картометрический метод	2,50	-
1460	350438,09	1314681,65	Картометрический метод	2,50	-
1461	350409,27	1314701,07	Картометрический метод	2,50	-
1462	350385,65	1314705,27	Картометрический метод	2,50	-
1463	350357,97	1314704,68	Картометрический метод	2,50	-
1464	350340,26	1314710,52	Картометрический метод	2,50	-
1465	350304,57	1314706,32	Картометрический метод	2,50	-
1466	350273,09	1314706,87	Картометрический метод	2,50	-
1467	350251,6	1314708,82	Картометрический метод	2,50	-
1468	350219,82	1314713,43	Картометрический метод	2,50	-
1469	350204,16	1314717,57	Картометрический метод	2,50	-
1470	350171,93	1314736,45	Картометрический метод	2,50	-
1471	350140,62	1314755,33	Картометрический метод	2,50	-

Сведения о местоположении границ объекта					
1472	350119,9	1314762,7	Картометрический метод	2,50	-
1473	350106,54	1314765,92	Картометрический метод	2,50	-
1474	350084,9	1314776,51	Картометрический метод	2,50	-
1475	350070,16	1314792,63	Картометрический метод	2,50	-
1476	350054,97	1314800	Картометрический метод	2,50	-
1477	350038,85	1314817,5	Картометрический метод	2,50	-
1478	350018,59	1314829,93	Картометрический метод	2,50	-
1479	350013,06	1314834,54	Картометрический метод	2,50	-
1480	350005,09	1314848,11	Картометрический метод	2,50	-
1481	349990,82	1314866,93	Картометрический метод	2,50	-
1482	349965,13	1314881,37	Картометрический метод	2,50	-
1483	349940,03	1314891,69	Картометрический метод	2,50	-
1484	349925,25	1314903,72	Картометрический метод	2,50	-
1485	349901,21	1314937,03	Картометрический метод	2,50	-
1486	349867,48	1314958,92	Картометрический метод	2,50	-
1487	349832,63	1314967,63	Картометрический метод	2,50	-
1488	349791,82	1314987,97	Картометрический метод	2,50	-
1489	349780,82	1314982,12	Картометрический метод	2,50	-
1490	349767,6	1314974,11	Картометрический метод	2,50	-
1491	349754,28	1314976,39	Картометрический метод	2,50	-
1492	349745,28	1314980,36	Картометрический метод	2,50	-
1493	349745,28	1315017,67	Картометрический метод	2,50	-
1494	349728,28	1315027,45	Картометрический метод	2,50	-
1495	349679,6	1315059	Картометрический метод	2,50	-
1496	349566,43	1315104,22	Картометрический метод	2,50	-
1497	349566,45	1315104,21	Картометрический метод	2,50	-
1498	349566,43	1315104,2	Картометрический метод	2,50	-
1499	349546,39	1315077,67	Картометрический метод	2,50	-
1500	349532,68	1315044,6	Картометрический метод	2,50	-
1501	349527,03	1315003,96	Картометрический метод	2,50	-
1502	349592,08	1314955,7	Картометрический метод	2,50	-
1503	349582,86	1314937,45	Картометрический метод	2,50	-
1504	349635,55	1314911,91	Картометрический метод	2,50	-
1505	349594,66	1314835,81	Картометрический метод	2,50	-
1506	349590,76	1314803,14	Картометрический метод	2,50	-
1507	349599,06	1314755,26	Картометрический метод	2,50	-
1508	349600,27	1314724,94	Картометрический метод	2,50	-
1509	349620,17	1314677,53	Картометрический метод	2,50	-
1510	349719,23	1314552,64	Картометрический метод	2,50	-
1511	349748,01	1314534,86	Картометрический метод	2,50	-
1512	349785,69	1314534,86	Картометрический метод	2,50	-
1513	349826,68	1314519,62	Картометрический метод	2,50	-
1514	349821,6	1314379,92	Картометрический метод	2,50	-
1515	349835,22	1314367,5	Картометрический метод	2,50	-
1516	349842,84	1314315,29	Картометрический метод	2,50	-
1517	349867,68	1314268,73	Картометрический метод	2,50	-
1518	349914,88	1314217,57	Картометрический метод	2,50	-
1519	349958,06	1314180,04	Картометрический метод	2,50	-
1520	349981,77	1314121,62	Картометрический метод	2,50	-
1521	350016,2	1314093,11	Картометрический метод	2,50	-
1522	350159,28	1314003,51	Картометрический метод	2,50	-

Сведения о местоположении границ объекта					
1523	350202,88	1313969,64	Картометрический метод	2,50	-
1524	350270,2	1313930,27	Картометрический метод	2,50	-
1525	350339,34	1313904,16	Картометрический метод	2,50	-
1526	350398,04	1313891,18	Картометрический метод	2,50	-
1527	350459,28	1313862,11	Картометрический метод	2,50	-
1528	350548,48	1313791,55	Картометрический метод	2,50	-
1529	350530,3	1313746,27	Картометрический метод	2,50	-
1530	350491,72	1313664,68	Картометрический метод	2,50	-
1531	350428,32	1313588,89	Картометрический метод	2,50	-
1532	350345,16	1313541,47	Картометрический метод	2,50	-
1533	350291,35	1313533,19	Картометрический метод	2,50	-
1534	350239,04	1313538,84	Картометрический метод	2,50	-
1535	350199,53	1313511,75	Картометрический метод	2,50	-
1536	350134,06	1313542,22	Картометрический метод	2,50	-
1537	349911,29	1313700,27	Картометрический метод	2,50	-
1538	349859,74	1313772,52	Картометрический метод	2,50	-
1539	349736,78	1313879,25	Картометрический метод	2,50	-
1540	349688,99	1313906,72	Картометрический метод	2,50	-
1541	349611,48	1313939,08	Картометрический метод	2,50	-
1542	349563,88	1313950,35	Картометрический метод	2,50	-
1543	349415,22	1313975,32	Картометрический метод	2,50	-
1544	349330,48	1313958,08	Картометрический метод	2,50	-
1545	349191,93	1313950,65	Картометрический метод	2,50	-
1546	349105,11	1313955,11	Картометрический метод	2,50	-
1547	348825,24	1313968,36	Картометрический метод	2,50	-
1548	348692,17	1313960,83	Картометрический метод	2,50	-
1549	348572,65	1313935,86	Картометрический метод	2,50	-
1550	348486,57	1313908,21	Картометрический метод	2,50	-
1551	348192,67	1313798,94	Картометрический метод	2,50	-
1552	347917,06	1313707,07	Картометрический метод	2,50	-
1553	347756,5	1313610,29	Картометрический метод	2,50	-
1554	347689,16	1313583,09	Картометрический метод	2,50	-
1555	347573,17	1313492,79	Картометрический метод	2,50	-
1556	347546,76	1313472,23	Картометрический метод	2,50	-
1557	347485,11	1313390,43	Картометрический метод	2,50	-
1558	347415,83	1313322,56	Картометрический метод	2,50	-
1559	347381,05	1313304,72	Картометрический метод	2,50	-
1560	347314,15	1313308,74	Картометрический метод	2,50	-
1561	347107,66	1313358,24	Картометрический метод	2,50	-
1562	346975,87	1313382,09	Картометрический метод	2,50	-
1563	346806,01	1313340,66	Картометрический метод	2,50	-
1564	346680,25	1313164,94	Картометрический метод	2,50	-
1565	346732,31	1313148,89	Картометрический метод	2,50	-
1566	346776,98	1313217,14	Картометрический метод	2,50	-
1567	346834,66	1313267,99	Картометрический метод	2,50	-
1568	346906,91	1313299,5	Картометрический метод	2,50	-
1569	346971,43	1313311,1	Картометрический метод	2,50	-
1570	347056,23	1313307,82	Картометрический метод	2,50	-
1571	347277,81	1313283,22	Картометрический метод	2,50	-
1572	347396	1313276,53	Картометрический метод	2,50	-
1573	347428,03	1313279,82	Картометрический метод	2,50	-

Сведения о местоположении границ объекта					
1574	347487,2	1313301,82	Картометрический метод	2,50	-
1575	347541,01	1313338,1	Картометрический метод	2,50	-
1576	347664,98	1313448,48	Картометрический метод	2,50	-
1577	347680,17	1313462	Картометрический метод	2,50	-
1578	347717,26	1313468,22	Картометрический метод	2,50	-
1579	347672,86	1313473,18	Картометрический метод	2,50	-
1580	347735,28	1313541,24	Картометрический метод	2,50	-
1581	347813,86	1313611,19	Картометрический метод	2,50	-
1582	348040,88	1313696,88	Картометрический метод	2,50	-
1583	348152,82	1313734	Картометрический метод	2,50	-
1584	348333,65	1313800,16	Картометрический метод	2,50	-
1585	348663,13	1313915,5	Картометрический метод	2,50	-
1586	348775,07	1313926,25	Картометрический метод	2,50	-
1587	348832,36	1313924,22	Картометрический метод	2,50	-
1588	348846,84	1313909,07	Картометрический метод	2,50	-
1589	348887,55	1313909,12	Картометрический метод	2,50	-
1590	349123,6	1313896,12	Картометрический метод	2,50	-
1591	349175,77	1313885,86	Картометрический метод	2,50	-
1592	349563,06	1313844,13	Картометрический метод	2,50	-
1593	349658,34	1313813,18	Картометрический метод	2,50	-
1594	349926,68	1313589,98	Картометрический метод	2,50	-
1595	349942,7	1313576,8	Картометрический метод	2,50	-
1596	350041,3	1313536,3	Картометрический метод	2,50	-
1597	350141,1	1313473,5	Картометрический метод	2,50	-
1598	350229,7	1313449,1	Картометрический метод	2,50	-
1599	350305,1	1313447,1	Картометрический метод	2,50	-
1600	350386,1	1313459,2	Картометрический метод	2,50	-
1601	350474	1313499,6	Картометрический метод	2,50	-
1602	350528,6	1313543,3	Картометрический метод	2,50	-
1603	350571	1313602,3	Картометрический метод	2,50	-
1604	350605	1313670,4	Картометрический метод	2,50	-
1605	350618,34	1313661,66	Картометрический метод	2,50	-
1606	350634,28	1313691,7	Картометрический метод	2,50	-
1607	350648,07	1313727,9	Картометрический метод	2,50	-
1439	350662,93	1313801,94	Картометрический метод	2,50	-
ЗУ1(19)					
1608	343400,09	1322485,82	Картометрический метод	2,50	-
1609	343378,42	1322698,75	Картометрический метод	2,50	-
1610	343452,36	1322713,43	Картометрический метод	2,50	-
1611	343578,52	1322743,96	Картометрический метод	2,50	-
1612	343624,93	1322759,22	Картометрический метод	2,50	-
1613	343745,8	1322807,82	Картометрический метод	2,50	-
1614	343886,28	1322883,2	Картометрический метод	2,50	-
1615	343958,15	1322961,15	Картометрический метод	2,50	-
1616	344004,81	1323027,66	Картометрический метод	2,50	-
1617	343971,32	1323012,66	Картометрический метод	2,50	-
1618	343904,12	1322935,98	Картометрический метод	2,50	-
1619	343862,03	1322904,96	Картометрический метод	2,50	-
1620	343783,19	1322864,77	Картометрический метод	2,50	-
1621	343688,62	1322819,39	Картометрический метод	2,50	-
1622	343644,72	1322788,18	Картометрический метод	2,50	-

Сведения о местоположении границ объекта					
1623	343526,2	1322740,42	Картометрический метод	2,50	-
1624	343352,25	1322706,22	Картометрический метод	2,50	-
1625	343346,12	1322724,81	Картометрический метод	2,50	-
1626	343303,31	1322792,9	Картометрический метод	2,50	-
1627	343211,49	1322727,57	Картометрический метод	2,50	-
1628	343145,92	1322701,34	Картометрический метод	2,50	-
1629	343060,68	1322688,23	Картометрический метод	2,50	-
1630	342970,34	1322674,14	Картометрический метод	2,50	-
1631	342970,25	1322674,12	Картометрический метод	2,50	-
1632	342920,86	1322665,73	Картометрический метод	2,50	-
1633	342864,17	1322659,93	Картометрический метод	2,50	-
1634	342814,1	1322653,62	Картометрический метод	2,50	-
1635	342755,42	1322648,16	Картометрический метод	2,50	-
1636	342742,51	1322771,48	Картометрический метод	2,50	-
1637	342764,97	1322826,51	Картометрический метод	2,50	-
1638	342910,71	1322951,75	Картометрический метод	2,50	-
1639	342946,39	1322799,87	Картометрический метод	2,50	-
1640	342968,47	1322683,97	Картометрический метод	2,50	-
1641	342977,49	1322685,38	Картометрический метод	2,50	-
1642	342958,22	1322757,63	Картометрический метод	2,50	-
1643	342912,87	1322966,9	Картометрический метод	2,50	-
1644	343080,62	1323006,24	Картометрический метод	2,50	-
1645	343174,84	1323026,99	Картометрический метод	2,50	-
1646	343196,96	1323047,62	Картометрический метод	2,50	-
1647	343169,24	1323075,34	Картометрический метод	2,50	-
1648	343141,23	1323108,06	Картометрический метод	2,50	-
1649	343160,99	1323122,8	Картометрический метод	2,50	-
1650	343202,26	1323160,54	Картометрический метод	2,50	-
1651	343240,59	1323201,22	Картометрический метод	2,50	-
1652	343278,69	1323239,11	Картометрический метод	2,50	-
1653	343251,57	1323348,04	Картометрический метод	2,50	-
1654	343227,1	1323488,53	Картометрический метод	2,50	-
1655	343198,5	1323462,88	Картометрический метод	2,50	-
1656	343176,98	1323485,58	Картометрический метод	2,50	-
1657	343149,57	1323530,4	Картометрический метод	2,50	-
1658	343133,64	1323553,98	Картометрический метод	2,50	-
1659	343124,8	1323578,05	Картометрический метод	2,50	-
1660	343116,21	1323603,5	Картометрический метод	2,50	-
1661	343121,84	1323620,38	Картометрический метод	2,50	-
1662	343125,98	1323625,61	Картометрический метод	2,50	-
1663	343107,4	1323639,27	Картометрический метод	2,50	-
1664	343088,27	1323750,74	Картометрический метод	2,50	-
1665	343063,14	1323792,27	Картометрический метод	2,50	-
1666	342998,72	1324065,33	Картометрический метод	2,50	-
1667	342960,41	1324185,14	Картометрический метод	2,50	-
1668	342952,21	1324232,68	Картометрический метод	2,50	-
1669	343000,89	1324252,65	Картометрический метод	2,50	-
1670	342986,91	1324278,03	Картометрический метод	2,50	-
1671	342978,17	1324303,98	Картометрический метод	2,50	-
1672	342971,56	1324334,85	Картометрический метод	2,50	-
1673	342970,52	1324390,59	Картометрический метод	2,50	-

Сведения о местоположении границ объекта					
1674	342978,44	1324424,47	Картометрический метод	2,50	-
1675	342987,48	1324441,38	Картометрический метод	2,50	-
1676	343140,73	1324463,54	Картометрический метод	2,50	-
1677	343334,43	1324468,19	Картометрический метод	2,50	-
1678	343361,88	1324369,54	Картометрический метод	2,50	-
1679	343375,64	1324329,1	Картометрический метод	2,50	-
1680	343394,05	1324294,03	Картометрический метод	2,50	-
1681	343419,41	1324260,71	Картометрический метод	2,50	-
1682	343449,46	1324196,3	Картометрический метод	2,50	-
1683	343540,84	1324010,35	Картометрический метод	2,50	-
1684	343557,6	1324013,9	Картометрический метод	2,50	-
1685	343592,39	1323956,71	Картометрический метод	2,50	-
1686	343649,97	1323849,14	Картометрический метод	2,50	-
1687	343675,7	1323862,52	Картометрический метод	2,50	-
1688	343691,29	1323870,63	Картометрический метод	2,50	-
1689	343734,89	1323890,02	Картометрический метод	2,50	-
1690	343706,8	1323940,11	Картометрический метод	2,50	-
1691	343716,33	1323945,82	Картометрический метод	2,50	-
1692	343702,29	1323969,98	Картометрический метод	2,50	-
1693	343689,86	1323963,2	Картометрический метод	2,50	-
1694	343688,92	1323962,75	Картометрический метод	2,50	-
1695	343644,75	1324003,21	Картометрический метод	2,50	-
1696	343595,51	1324073,8	Картометрический метод	2,50	-
1697	343585,75	1324090,14	Картометрический метод	2,50	-
1698	343582,8	1324096,51	Картометрический метод	2,50	-
1699	343566,54	1324088	Картометрический метод	2,50	-
1700	343529,64	1324160,57	Картометрический метод	2,50	-
1701	343436,55	1324374,67	Картометрический метод	2,50	-
1702	343538,23	1324435	Картометрический метод	2,50	-
1703	343468,5	1324567,74	Картометрический метод	2,50	-
1704	343610,6	1324634,86	Картометрический метод	2,50	-
1705	343596,46	1324665,3	Картометрический метод	2,50	-
1706	343552,38	1324756,11	Картометрический метод	2,50	-
1707	343536,95	1324791,34	Картометрический метод	2,50	-
1708	343431,04	1325012,57	Картометрический метод	2,50	-
1709	343388,08	1325102,07	Картометрический метод	2,50	-
1710	343216,75	1324963,96	Картометрический метод	2,50	-
1711	343124,03	1324895,24	Картометрический метод	2,50	-
1712	343103,84	1324884,2	Картометрический метод	2,50	-
1713	343074,35	1324868,11	Картометрический метод	2,50	-
1714	342980,16	1324780,31	Картометрический метод	2,50	-
1715	342977,63	1324770,7	Картометрический метод	2,50	-
1716	342966,85	1324729,42	Картометрический метод	2,50	-
1717	342956,31	1324624,62	Картометрический метод	2,50	-
1718	342943,23	1324285,42	Картометрический метод	2,50	-
1719	342950,41	1324199,66	Картометрический метод	2,50	-
1720	342998,92	1324055,92	Картометрический метод	2,50	-
1721	343059,2	1323802,11	Картометрический метод	2,50	-
1722	343100,64	1323527,87	Картометрический метод	2,50	-
1723	343170,76	1323361,73	Картометрический метод	2,50	-
1724	343190,73	1323284,72	Картометрический метод	2,50	-

Сведения о местоположении границ объекта					
1725	343189,45	1323253,64	Картометрический метод	2,50	-
1726	343175,01	1323204,33	Картометрический метод	2,50	-
1727	343148,34	1323167,95	Картометрический метод	2,50	-
1728	343101,55	1323142,08	Картометрический метод	2,50	-
1729	343018,35	1323114,56	Картометрический метод	2,50	-
1730	342941,13	1323066,4	Картометрический метод	2,50	-
1731	342851,39	1322991,08	Картометрический метод	2,50	-
1732	342761,13	1322889,79	Картометрический метод	2,50	-
1733	342736,01	1322836,3	Картометрический метод	2,50	-
1734	342735,43	1322789,11	Картометрический метод	2,50	-
1735	342728,28	1322763,22	Картометрический метод	2,50	-
1736	342699,69	1322716,99	Картометрический метод	2,50	-
1737	342620,78	1322623,21	Картометрический метод	2,50	-
1738	342626,29	1322597,83	Картометрический метод	2,50	-
1739	342912,11	1322631,76	Картометрический метод	2,50	-
1740	342946,89	1322570,41	Картометрический метод	2,50	-
1741	343013,64	1322464,69	Картометрический метод	2,50	-
1742	343062,89	1322322,17	Картометрический метод	2,50	-
1743	343228,56	1322287,47	Картометрический метод	2,50	-
1744	343288,23	1322310,08	Картометрический метод	2,50	-
1608	343400,09	1322485,82	Картометрический метод	2,50	-
1745	343388,26	1324354,96	Картометрический метод	2,50	-
1746	343530,13	1324437,52	Картометрический метод	2,50	-
1747	343460,18	1324570,63	Картометрический метод	2,50	-
1748	343607,03	1324639,81	Картометрический метод	2,50	-
1749	343523,3	1324816,86	Картометрический метод	2,50	-
1750	343486,91	1324802,08	Картометрический метод	2,50	-
1751	343315,57	1324737,69	Картометрический метод	2,50	-
1752	343146,97	1324672,94	Картометрический метод	2,50	-
1753	343144,48	1324471,31	Картометрический метод	2,50	-
1754	343344,18	1324475,66	Картометрический метод	2,50	-
1745	343388,26	1324354,96	Картометрический метод	2,50	-
1755	343138,51	1324494,51	Картометрический метод	2,50	-
1756	343139,22	1324549,3	Картометрический метод	2,50	-
1757	343139,53	1324573,49	Картометрический метод	2,50	-
1758	343140,15	1324621,5	Картометрический метод	2,50	-
1759	343045,61	1324622,63	Картометрический метод	2,50	-
1760	343044,09	1324495,64	Картометрический метод	2,50	-
1755	343138,51	1324494,51	Картометрический метод	2,50	-
1761	343484,61	1324807,62	Картометрический метод	2,50	-
1762	343395	1325000	Картометрический метод	2,50	-
1763	343185,14	1324893,29	Картометрический метод	2,50	-
1764	343178,56	1324894,09	Картометрический метод	2,50	-
1765	343178,03	1324889,68	Картометрический метод	2,50	-
1766	343163,48	1324882,28	Картометрический метод	2,50	-
1767	343242,16	1324728,4	Картометрический метод	2,50	-
1768	343307,39	1324754,59	Картометрический метод	2,50	-
1769	343313,16	1324743,18	Картометрический метод	2,50	-

Сведения о местоположении границ объекта					
1761	343484,61	1324807,62	Картометрический метод	2,50	-
ЗУ1(20)					
1770	351045,33	1315321,97	Картометрический метод	2,50	-
1771	351065,85	1315372,81	Картометрический метод	2,50	-
1772	351050,74	1315431,75	Картометрический метод	2,50	-
1773	351014,66	1315490,35	Картометрический метод	2,50	-
1774	350978,76	1315469,2	Картометрический метод	2,50	-
1775	350933,11	1315472,87	Картометрический метод	2,50	-
1776	350937,83	1315426,16	Картометрический метод	2,50	-
1777	350932,06	1315363,72	Картометрический метод	2,50	-
1778	350889,55	1315305,47	Картометрический метод	2,50	-
1779	350822,93	1315194,63	Картометрический метод	2,50	-
1780	350955,5	1315289,37	Картометрический метод	2,50	-
1781	351015	1315301,46	Картометрический метод	2,50	-
1770	351045,33	1315321,97	Картометрический метод	2,50	-
ЗУ1(21)					
1782	345268,51	1313804,78	Картометрический метод	2,50	-
1783	345216,86	1313861,93	Картометрический метод	2,50	-
1784	345179,75	1313931,27	Картометрический метод	2,50	-
1785	345117,25	1313994,75	Картометрический метод	2,50	-
1786	345055,72	1314042,6	Картометрический метод	2,50	-
1787	344970	1314074,6	Картометрический метод	2,50	-
1788	344948,11	1313990,31	Картометрический метод	2,50	-
1789	344930,49	1313908,49	Картометрический метод	2,50	-
1790	345002,16	1313873,93	Картометрический метод	2,50	-
1791	345038,04	1313847,74	Картометрический метод	2,50	-
1792	345175,48	1313747,43	Картометрический метод	2,50	-
1793	345204,8	1313823,44	Картометрический метод	2,50	-
1794	345268,39	1313804,8	Картометрический метод	2,50	-
1782	345268,51	1313804,78	Картометрический метод	2,50	-
ЗУ1(22)					
1795	350702	1319211,8	Картометрический метод	2,50	-
1796	350701,59	1319223,06	Картометрический метод	2,50	-
1797	350699,97	1319268,06	Картометрический метод	2,50	-
1798	350450,12	1319257,16	Картометрический метод	2,50	-
1799	350332,74	1319254,15	Картометрический метод	2,50	-
1800	350319,05	1319252,99	Картометрический метод	2,50	-
1801	350281,24	1319251,36	Картометрический метод	2,50	-
1802	350248,11	1319253,85	Картометрический метод	2,50	-
1803	350252,39	1319189,41	Картометрический метод	2,50	-
1804	350642,18	1319216,52	Картометрический метод	2,50	-
1795	350702	1319211,8	Картометрический метод	2,50	-

3. Сведения о характерных точках части (частей) границы объекта

Обозначение характерных точек части границы	Координаты, м		Метод определения координат характерной точки	Средняя квадратическая погрешность положения характерной точки (Mt), м	Описание обозначения точки на местности (при наличии)
	X	Y			
1	2	3	4	5	6

Сведения о местоположении границ объекта					
Часть № -					
-	-	-	-	-	-

План границ объекта



Используемые условные знаки и обозначения:

Масштаб 1:25000

■ 1 - характерная точка контура, сведения о которой позволяют однозначно определить ее на местности

——— - вновь образованная часть контура, сведения о которой достаточны для определения ее местоположения

ОПИСАНИЕ МЕСТОПОЛОЖЕНИЯ ГРАНИЦ

5.1 Зона озелененных территорий общего пользования (сады, лесопарки, парки, скверы, бульвары, городские леса)

(наименование объекта местоположение границ, которого описано (далее - объект)

Раздел 1

Сведения об объекте		
№ п/п	Характеристики объекта	Описание характеристик
1	2	3
1	Местоположение объекта	*Российская Федерация, Рязанская область, р-н Скопинский, г Скопин*
2	Площадь объекта ± величина погрешности определения площади (Р ± Дельта Р)	*42609кв.м. ± 144кв.м.*
3	Иные характеристики объекта	*Номер зоны:*

Раздел 2

Сведения о местоположении границ объекта					
1. Система координат *МСК-62*					
2. Сведения о характерных точках границ объекта					
Обозначение характерных точек границ	Координаты, м		Метод определения координат характерной точки	Средняя квадратическая погрешность положения характерной точки (Mt), м	Описание обозначения точки на местности (при наличии)
	X	Y			
1	2	3	4	5	6
ЗУ1(1)					
1	*354150,67*	*1322060*	*Картометрический метод*	*2,50*	-
2	*354158,64*	*1322099,5*	*Картометрический метод*	*2,50*	-
3	*354123,96*	*1322105,72*	*Картометрический метод*	*2,50*	-
4	*354112,25*	*1322108,48*	*Картометрический метод*	*2,50*	-
5	*354111,29*	*1322105,12*	*Картометрический метод*	*2,50*	-
6	*354110,12*	*1322101,04*	*Картометрический метод*	*2,50*	-
7	*354101,31*	*1322070,42*	*Картометрический метод*	*2,50*	-
8	*354131,34*	*1322064,08*	*Картометрический метод*	*2,50*	-
1	*354150,67*	*1322060*	*Картометрический метод*	*2,50*	-
ЗУ1(2)					
9	*354024,31*	*1320729,57*	*Картометрический метод*	*2,50*	-
10	*353990*	*1320732,63*	*Картометрический метод*	*2,50*	-
11	*353990,06*	*1320733,33*	*Картометрический метод*	*2,50*	-
12	*353992,05*	*1320733,15*	*Картометрический метод*	*2,50*	-
13	*353992,86*	*1320760,74*	*Картометрический метод*	*2,50*	-
14	*354002,18*	*1320765,79*	*Картометрический метод*	*2,50*	-
15	*354025,85*	*1320763,26*	*Картометрический метод*	*2,50*	-
16	*354025,87*	*1320764,16*	*Картометрический метод*	*2,50*	-
17	*354026,22*	*1320764,15*	*Картометрический метод*	*2,50*	-
9	*354024,31*	*1320729,57*	*Картометрический метод*	*2,50*	-
ЗУ1(3)					
27	*354023,95*	*1319718,46*	*Картометрический метод*	*2,50*	-
28	*354035,04*	*1319792,64*	*Картометрический метод*	*2,50*	-
29	*354037,55*	*1319796,73*	*Картометрический метод*	*2,50*	-
30	*354042,68*	*1319798,06*	*Картометрический метод*	*2,50*	-
31	*354043,75*	*1319818,63*	*Картометрический метод*	*2,50*	-
32	*354045,66*	*1319826,6*	*Картометрический метод*	*2,50*	-
33	*354048,38*	*1319879,03*	*Картометрический метод*	*2,50*	-
34	*354047*	*1319881,35*	*Картометрический метод*	*2,50*	-
35	*354048,2*	*1319887,65*	*Картометрический метод*	*2,50*	-
36	*354028,56*	*1319886,45*	*Картометрический метод*	*2,50*	-
37	*354028,21*	*1319884,19*	*Картометрический метод*	*2,50*	-
38	*353999,04*	*1319886,54*	*Картометрический метод*	*2,50*	-
39	*353998,59*	*1319882,59*	*Картометрический метод*	*2,50*	-
40	*353975,01*	*1319884,63*	*Картометрический метод*	*2,50*	-
41	*353974,8*	*1319881,64*	*Картометрический метод*	*2,50*	-
42	*353964,24*	*1319882,55*	*Картометрический метод*	*2,50*	-
43	*353964,47*	*1319885,54*	*Картометрический метод*	*2,50*	-

Сведения о местоположении границ объекта					
44	353929,01	1319888,33	Картометрический метод	2,50	-
45	353929,18	1319892,31	Картометрический метод	2,50	-
46	353913,96	1319893,53	Картометрический метод	2,50	-
47	353914,14	1319899,31	Картометрический метод	2,50	-
48	353884,61	1319906,81	Картометрический метод	2,50	-
49	353878,35	1319813,32	Картометрический метод	2,50	-
50	353879,21	1319806,73	Картометрический метод	2,50	-
51	353920,64	1319769,65	Картометрический метод	2,50	-
52	353932,69	1319765,72	Картометрический метод	2,50	-
27	354023,95	1319718,46	Картометрический метод	2,50	-
ЗУ1(4)					
53	352289,66	1321022,48	Картометрический метод	2,50	-
54	352317,54	1321059,32	Картометрический метод	2,50	-
55	352321,61	1321064,7	Картометрический метод	2,50	-
56	352253,54	1321112,18	Картометрический метод	2,50	-
57	352241,91	1321120,11	Картометрический метод	2,50	-
58	352236,2	1321124,55	Картометрический метод	2,50	-
59	352227,46	1321112,98	Картометрический метод	2,50	-
60	352221,18	1321104,67	Картометрический метод	2,50	-
61	352215,77	1321108,67	Картометрический метод	2,50	-
62	352194,96	1321080,52	Картометрический метод	2,50	-
63	352205,42	1321072,79	Картометрический метод	2,50	-
64	352276,1	1321020,54	Картометрический метод	2,50	-
53	352289,66	1321022,48	Картометрический метод	2,50	-
ЗУ1(5)					
65	344100,95	1323375,45	Картометрический метод	2,50	-
66	344055	1323443,63	Картометрический метод	2,50	-
67	344046,79	1323437,92	Картометрический метод	2,50	-
68	344030,73	1323426,75	Картометрический метод	2,50	-
69	343994,24	1323402,92	Картометрический метод	2,50	-
70	343986,07	1323385,3	Картометрический метод	2,50	-
71	344019,59	1323326,97	Картометрический метод	2,50	-
72	344057,92	1323262,06	Картометрический метод	2,50	-
73	344063,76	1323265,67	Картометрический метод	2,50	-
74	344076,04	1323273,26	Картометрический метод	2,50	-
75	344100,32	1323288,26	Картометрический метод	2,50	-
76	344092,87	1323300,67	Картометрический метод	2,50	-
77	344069,01	1323342,01	Картометрический метод	2,50	-
78	344108,42	1323364,09	Картометрический метод	2,50	-
65	344100,95	1323375,45	Картометрический метод	2,50	-

3. Сведения о характерных точках части (частей) границы объекта

Обозначение характерных точек части границы	Координаты, м		Метод определения координат характерной точки	Средняя квадратическая погрешность положения характерной точки (Mt), м	Описание обозначения точки на местности (при наличии)
	X	Y			
1	2	3	4	5	6
Часть № -					
-	-	-	-	-	-

План границ обьекта



Используемые условные знаки и обозначения:

Масштаб 1:10000

●1 - характерная точка контура, сведения о которой позволяют однозначно определить её на местности

——— - вновь образованная часть контура, сведения о которой достаточны для определения её местоположения

Раздел 4

План границ объекта



Используемые условные знаки и обозначения:

Масштаб 1:5000

● 1 - характерная точка контура, сведения о которой позволяют однозначно определить её на местности

——— - вновь образованная часть контура, сведения о которой достаточны для определения её местоположения

ОПИСАНИЕ МЕСТОПОЛОЖЕНИЯ ГРАНИЦ

5.4 Лесопарковая зона

(наименование объекта местоположение границ, которого описано (далее - объект)

Раздел 1

Сведения об объекте		
№ п/п	Характеристики объекта	Описание характеристик
1	2	3
1	Местоположение объекта	*Российская Федерация, Рязанская область, р-н Скопинский, г Скопин*
2	Площадь объекта ± величина погрешности определения площади (Р ± Дельта Р)	*2742551кв.м. ± 1416кв.м.*
3	Иные характеристики объекта	*Номер зоны: -*

Раздел 2

Сведения о местоположении границ объекта					
1. Система координат *МСК-62*					
2. Сведения о характерных точках границ объекта					
Обозначение характерных точек границ	Координаты, м		Метод определения координат характерной точки	Средняя квадратическая погрешность положения характерной точки (Mt), м	Описание обозначения точки на местности (при наличии)
	X	Y			
1	2	3	4	5	6
ЗУ1(1)					
1	*351437,15*	*1319900,58*	*Картометрический метод*	*2,50*	-
2	*351582,46*	*1320061,59*	*Картометрический метод*	*2,50*	-
3	*351522,89*	*1320122,18*	*Картометрический метод*	*2,50*	-
4	*351517,92*	*1320115,38*	*Картометрический метод*	*2,50*	-
5	*351509,74*	*1320112,08*	*Картометрический метод*	*2,50*	-
6	*351503,43*	*1320101,1*	*Картометрический метод*	*2,50*	-
7	*351500*	*1320092,49*	*Картометрический метод*	*2,50*	-
8	*351498,98*	*1320084,35*	*Картометрический метод*	*2,50*	-
9	*351486,96*	*1320080,13*	*Картометрический метод*	*2,50*	-
10	*351458,18*	*1320081,77*	*Картометрический метод*	*2,50*	-
11	*351452,84*	*1320072,22*	*Картометрический метод*	*2,50*	-
12	*351450,38*	*1320064,09*	*Картометрический метод*	*2,50*	-
13	*351451,29*	*1320056,89*	*Картометрический метод*	*2,50*	-
14	*351456,1*	*1320041,51*	*Картометрический метод*	*2,50*	-
15	*351453,8*	*1320035,27*	*Картометрический метод*	*2,50*	-
16	*351451,46*	*1320023,5*	*Картометрический метод*	*2,50*	-
17	*351443,35*	*1320010,79*	*Картометрический метод*	*2,50*	-
18	*351435,05*	*1320006,59*	*Картометрический метод*	*2,50*	-
19	*351422,5*	*1320004,67*	*Картометрический метод*	*2,50*	-
20	*351407,71*	*1320004,03*	*Картометрический метод*	*2,50*	-
21	*351405,69*	*1320001,54*	*Картометрический метод*	*2,50*	-
22	*351398,34*	*1319990,58*	*Картометрический метод*	*2,50*	-
23	*351395,79*	*1319985,59*	*Картометрический метод*	*2,50*	-
24	*351401,26*	*1319979,28*	*Картометрический метод*	*2,50*	-
25	*351405,97*	*1319970,98*	*Картометрический метод*	*2,50*	-
26	*351408,91*	*1319963,94*	*Картометрический метод*	*2,50*	-
27	*351414,88*	*1319956,14*	*Картометрический метод*	*2,50*	-
28	*351420,6*	*1319951,33*	*Картометрический метод*	*2,50*	-
29	*351423,09*	*1319947,56*	*Картометрический метод*	*2,50*	-
30	*351424,56*	*1319944,29*	*Картометрический метод*	*2,50*	-
31	*351427,52*	*1319937*	*Картометрический метод*	*2,50*	-
32	*351431,73*	*1319929,95*	*Картометрический метод*	*2,50*	-
33	*351436,2*	*1319924,16*	*Картометрический метод*	*2,50*	-
34	*351444,63*	*1319912,21*	*Картометрический метод*	*2,50*	-
1	*351437,15*	*1319900,58*	*Картометрический метод*	*2,50*	-
ЗУ1(2)					
35	*351712,45*	*1320346,78*	*Картометрический метод*	*2,50*	-
36	*351710,78*	*1320356,68*	*Картометрический метод*	*2,50*	-

Сведения о местоположении границ объекта					
37	351699,72	1320382,54	Картометрический метод	2,50	-
38	351649,96	1320447,26	Картометрический метод	2,50	-
39	351604,34	1320474,65	Картометрический метод	2,50	-
40	351557,94	1320505,14	Картометрический метод	2,50	-
41	351504,06	1320514,66	Картометрический метод	2,50	-
42	351467	1320529,02	Картометрический метод	2,50	-
43	351358,94	1320626,95	Картометрический метод	2,50	-
44	351309,83	1320661,87	Картометрический метод	2,50	-
45	351265,15	1320679,11	Картометрический метод	2,50	-
46	351174,93	1320681,56	Картометрический метод	2,50	-
47	351152,74	1320710,85	Картометрический метод	2,50	-
48	351107,84	1320732,81	Картометрический метод	2,50	-
49	351010,06	1320794,98	Картометрический метод	2,50	-
50	351001,89	1320786,25	Картометрический метод	2,50	-
51	350979,91	1320762,36	Картометрический метод	2,50	-
52	350882,51	1320653,45	Картометрический метод	2,50	-
53	350837,12	1320581,99	Картометрический метод	2,50	-
54	350859,57	1320568,8	Картометрический метод	2,50	-
55	350874,76	1320554,91	Картометрический метод	2,50	-
56	350886,37	1320542,6	Картометрический метод	2,50	-
57	350892,83	1320535,79	Картометрический метод	2,50	-
58	350901,83	1320534,72	Картометрический метод	2,50	-
59	350907,85	1320534,67	Картометрический метод	2,50	-
60	350921,63	1320535,58	Картометрический метод	2,50	-
61	350928,89	1320533,77	Картометрический метод	2,50	-
62	350935,9	1320531,97	Картометрический метод	2,50	-
63	350941,64	1320528,67	Картометрический метод	2,50	-
64	350952,61	1320520,83	Картометрический метод	2,50	-
65	350959,48	1320514,54	Картометрический метод	2,50	-
66	350964,91	1320503,48	Картометрический метод	2,50	-
67	350970,15	1320499,68	Картометрический метод	2,50	-
68	350977,7	1320497,86	Картометрический метод	2,50	-
69	350984,15	1320495,07	Картометрический метод	2,50	-
70	350988,13	1320491,29	Картометрический метод	2,50	-
71	350992,07	1320483,79	Картометрический метод	2,50	-
72	350996,56	1320479,2	Картометрический метод	2,50	-
73	351002,43	1320474,92	Картометрический метод	2,50	-
74	351010,95	1320473,61	Картометрический метод	2,50	-
75	351027,5	1320474,24	Картометрический метод	2,50	-
76	351038,76	1320471,15	Картометрический метод	2,50	-
77	351047,75	1320467,08	Картометрический метод	2,50	-
78	351059,72	1320459,47	Картометрический метод	2,50	-
79	351075,94	1320449,84	Картометрический метод	2,50	-
80	351099,61	1320430,37	Картометрический метод	2,50	-
81	351115,21	1320415,02	Картометрический метод	2,50	-
82	351127,12	1320398,4	Картометрический метод	2,50	-
83	351137,27	1320382,55	Картометрический метод	2,50	-
84	351152,39	1320358,39	Картометрический метод	2,50	-
85	351167,61	1320335,03	Картометрический метод	2,50	-
86	351175,58	1320328,45	Картометрический метод	2,50	-
87	351188,81	1320320,84	Картометрический метод	2,50	-

Сведения о местоположении границ объекта					
88	351209,77	1320308,16	Картометрический метод	2,50	-
89	351226,16	1320300,29	Картометрический метод	2,50	-
90	351234,65	1320296,47	Картометрический метод	2,50	-
91	351254,14	1320287,56	Картометрический метод	2,50	-
92	351268,4	1320284,45	Картометрический метод	2,50	-
93	351279,42	1320283,11	Картометрический метод	2,50	-
94	351289,19	1320282,04	Картометрический метод	2,50	-
95	351302,6	1320279,45	Картометрический метод	2,50	-
96	351323,87	1320273,53	Картометрический метод	2,50	-
97	351335,39	1320273,19	Картометрический метод	2,50	-
98	351347,94	1320275,86	Картометрический метод	2,50	-
99	351365,99	1320276,98	Картометрический метод	2,50	-
100	351378,77	1320274,89	Картометрический метод	2,50	-
101	351399,17	1320271,73	Картометрический метод	2,50	-
102	351407,71	1320271,93	Картометрический метод	2,50	-
103	351416,26	1320276,37	Картометрический метод	2,50	-
104	351418,57	1320284,62	Картометрический метод	2,50	-
105	351418,63	1320292,89	Картометрический метод	2,50	-
106	351419,96	1320303,15	Картометрический метод	2,50	-
107	351422,24	1320306,64	Картометрический метод	2,50	-
108	351425,79	1320312,13	Картометрический метод	2,50	-
109	351433,57	1320314,07	Картометрический метод	2,50	-
110	351443,08	1320311,5	Картометрический метод	2,50	-
111	351459,07	1320304,11	Картометрический метод	2,50	-
112	351471,82	1320299,26	Картометрический метод	2,50	-
113	351479,83	1320298,45	Картометрический метод	2,50	-
114	351486,33	1320296,91	Картометрический метод	2,50	-
115	351494,68	1320292,3	Картометрический метод	2,50	-
116	351509,94	1320279,73	Картометрический метод	2,50	-
117	351519,47	1320270,07	Картометрический метод	2,50	-
118	351521,34	1320263,82	Картометрический метод	2,50	-
119	351524,19	1320259,49	Картометрический метод	2,50	-
120	351530,4	1320256,56	Картометрический метод	2,50	-
121	351535,45	1320253,18	Картометрический метод	2,50	-
122	351538,98	1320248,35	Картометрический метод	2,50	-
123	351543,21	1320237,77	Картометрический метод	2,50	-
124	351543,13	1320226,75	Картометрический метод	2,50	-
125	351541,13	1320215,25	Картометрический метод	2,50	-
126	351535,71	1320195,63	Картометрический метод	2,50	-
127	351532,78	1320188,46	Картометрический метод	2,50	-
128	351528,78	1320148,57	Картометрический метод	2,50	-
35	351712,45	1320346,78	Картометрический метод	2,50	-
ЗУ1(3)					
129	352615,7	1319884,01	Картометрический метод	2,50	-
130	352618,07	1319899,6	Картометрический метод	2,50	-
131	352628,79	1320036,56	Картометрический метод	2,50	-
132	352631,64	1320063,57	Картометрический метод	2,50	-
133	352623	1320066	Картометрический метод	2,50	-
134	352580,77	1320095,41	Картометрический метод	2,50	-
135	352571,63	1320101,64	Картометрический метод	2,50	-
136	352552,04	1320106,46	Картометрический метод	2,50	-

Сведения о местоположении границ объекта					
137	352541,3	1320112,48	Картометрический метод	2,50	-
138	352540,34	1320115,8	Картометрический метод	2,50	-
139	352540,74	1320127,05	Картометрический метод	2,50	-
140	352544,16	1320141,71	Картометрический метод	2,50	-
141	352551,69	1320146,84	Картометрический метод	2,50	-
142	352571,63	1320151,46	Картометрический метод	2,50	-
143	352576,75	1320157,08	Картометрический метод	2,50	-
144	352582,88	1320170,68	Картометрический метод	2,50	-
145	352593,53	1320179,92	Картометрический метод	2,50	-
146	352608,5	1320181,69	Картометрический метод	2,50	-
147	352609,08	1320192,87	Картометрический метод	2,50	-
148	352640,4	1320198,73	Картометрический метод	2,50	-
149	352670,2	1320201,07	Картометрический метод	2,50	-
150	352676,2	1320200,87	Картометрический метод	2,50	-
151	352682,2	1320200,68	Картометрический метод	2,50	-
152	352696,53	1320199,49	Картометрический метод	2,50	-
153	352665,58	1320205,51	Картометрический метод	2,50	-
154	352568,06	1320240,74	Картометрический метод	2,50	-
155	352524,9	1320258,67	Картометрический метод	2,50	-
156	352552,71	1320240,02	Картометрический метод	2,50	-
157	352483,4	1320139,62	Картометрический метод	2,50	-
158	352450,53	1320165,77	Картометрический метод	2,50	-
159	352524,87	1320258,68	Картометрический метод	2,50	-
160	352390,31	1320309,68	Картометрический метод	2,50	-
161	352342,13	1320324,73	Картометрический метод	2,50	-
162	352280,39	1320345,71	Картометрический метод	2,50	-
163	352265,04	1320281,02	Картометрический метод	2,50	-
164	352244,97	1320284,9	Картометрический метод	2,50	-
165	352225,29	1320288,7	Картометрический метод	2,50	-
166	352236,52	1320360,19	Картометрический метод	2,50	-
167	352198,76	1320372,13	Картометрический метод	2,50	-
168	352174,67	1320295,83	Картометрический метод	2,50	-
169	352046,24	1320339,64	Картометрический метод	2,50	-
170	352103,68	1320403,06	Картометрический метод	2,50	-
171	352084,8	1320409,68	Картометрический метод	2,50	-
172	351983,35	1320298,27	Картометрический метод	2,50	-
173	351994,46	1320288,17	Картометрический метод	2,50	-
174	351913,67	1320199,44	Картометрический метод	2,50	-
175	351902,56	1320209,54	Картометрический метод	2,50	-
176	351889,71	1320195,42	Картометрический метод	2,50	-
177	351663,36	1319946,82	Картометрический метод	2,50	-
178	351589,48	1320014,22	Картометрический метод	2,50	-
179	351575,9	1320015,52	Картометрический метод	2,50	-
180	351447,37	1319875,59	Картометрический метод	2,50	-
181	351444,5	1319860,61	Картометрический метод	2,50	-
182	351445,31	1319833,3	Картометрический метод	2,50	-
183	351447,31	1319832,53	Картометрический метод	2,50	-
184	351449,82	1319832,76	Картометрический метод	2,50	-
185	351453,08	1319832,49	Картометрический метод	2,50	-
186	351458,46	1319831,7	Картометрический метод	2,50	-
187	351478,71	1319823,79	Картометрический метод	2,50	-

Сведения о местоположении границ объекта					
188	351498,96	1319817,13	Картометрический метод	2,50	-
189	351514,7	1319810	Картометрический метод	2,50	-
190	351535,7	1319804,08	Картометрический метод	2,50	-
191	351545,72	1319802,26	Картометрический метод	2,50	-
192	351560,46	1319795,38	Картометрический метод	2,50	-
193	351568,92	1319787,56	Картометрический метод	2,50	-
194	351574,77	1319775,34	Картометрический метод	2,50	-
195	351578,72	1319767,79	Картометрический метод	2,50	-
196	351582,65	1319756,99	Картометрический метод	2,50	-
197	351586,55	1319741,43	Картометрический метод	2,50	-
198	351587,51	1319735,91	Картометрический метод	2,50	-
199	351590	1319733,14	Картометрический метод	2,50	-
200	351592,21	1319728,36	Картометрический метод	2,50	-
201	351592,62	1319715,59	Картометрический метод	2,50	-
202	351590,26	1319700,07	Картометрический метод	2,50	-
203	351583,64	1319686,34	Картометрический метод	2,50	-
204	351579,07	1319678,35	Картометрический метод	2,50	-
205	351582,54	1319672,32	Картометрический метод	2,50	-
206	351591,51	1319665,99	Картометрический метод	2,50	-
207	351628,18	1319641,93	Картометрический метод	2,50	-
208	351694,54	1319619,33	Картометрический метод	2,50	-
209	351724,33	1319613,86	Картометрический метод	2,50	-
210	351783,98	1319601,15	Картометрический метод	2,50	-
211	351826,25	1319588,31	Картометрический метод	2,50	-
212	351856,35	1319574,31	Картометрический метод	2,50	-
213	351867,21	1319569,23	Картометрический метод	2,50	-
214	351902,4	1319560,47	Картометрический метод	2,50	-
215	351945,16	1319561,65	Картометрический метод	2,50	-
216	351986,13	1319575,88	Картометрический метод	2,50	-
217	352020,35	1319595,92	Картометрический метод	2,50	-
218	352067,52	1319650,86	Картометрический метод	2,50	-
219	352086,86	1319667,48	Картометрический метод	2,50	-
220	352108,24	1319676,84	Картометрический метод	2,50	-
221	352130,99	1319680,93	Картометрический метод	2,50	-
222	352159,59	1319683,98	Картометрический метод	2,50	-
223	352197,34	1319683,7	Картометрический метод	2,50	-
224	352231,9	1319680,69	Картометрический метод	2,50	-
225	352262,42	1319672,46	Картометрический метод	2,50	-
226	352279,56	1319668,82	Картометрический метод	2,50	-
227	352286,09	1319669,84	Картометрический метод	2,50	-
228	352290,34	1319670,5	Картометрический метод	2,50	-
229	352327,2	1319671,48	Картометрический метод	2,50	-
230	352385,5	1319677,06	Картометрический метод	2,50	-
231	352415,61	1319681,36	Картометрический метод	2,50	-
232	352437,1	1319695,93	Картометрический метод	2,50	-
233	352481,8	1319705,37	Картометрический метод	2,50	-
234	352494,83	1319710,62	Картометрический метод	2,50	-
235	352527,2	1319723,39	Картометрический метод	2,50	-
236	352556,65	1319732,79	Картометрический метод	2,50	-
237	352556,56	1319742,37	Картометрический метод	2,50	-
238	352556,5	1319749,02	Картометрический метод	2,50	-

Сведения о местоположении границ объекта					
239	352556,52	1319751	Картометрический метод	2,50	-
240	352553,72	1319758,26	Картометрический метод	2,50	-
241	352547,63	1319767,75	Картометрический метод	2,50	-
242	352544,41	1319777,44	Картометрический метод	2,50	-
243	352542,9	1319781,84	Картометрический метод	2,50	-
244	352542,49	1319786,23	Картометрический метод	2,50	-
245	352544,28	1319790,83	Картометрический метод	2,50	-
246	352547,82	1319793,88	Картометрический метод	2,50	-
247	352555,13	1319801,95	Картометрический метод	2,50	-
248	352567,12	1319818,77	Картометрический метод	2,50	-
249	352576,87	1319831	Картометрический метод	2,50	-
250	352582,64	1319837,54	Картометрический метод	2,50	-
251	352591,69	1319844,94	Картометрический метод	2,50	-
252	352593,47	1319847,57	Картометрический метод	2,50	-
253	352593,27	1319850,86	Картометрический метод	2,50	-
254	352590,91	1319857,02	Картометрический метод	2,50	-
255	352591,8	1319860,75	Картометрический метод	2,50	-
256	352594,47	1319864,02	Картометрический метод	2,50	-
257	352597,57	1319867,46	Картометрический метод	2,50	-
258	352602,64	1319869,84	Картометрический метод	2,50	-
259	352605,94	1319871,58	Картометрический метод	2,50	-
260	352609,74	1319879,23	Картометрический метод	2,50	-
261	352613,06	1319882,93	Картометрический метод	2,50	-
129	352615,7	1319884,01	Картометрический метод	2,50	-
ЗУ1(4)					
262	353389,77	1319646,23	Картометрический метод	2,50	-
263	353398,8	1319657,79	Картометрический метод	2,50	-
264	353386,6	1319668,74	Картометрический метод	2,50	-
265	353404,45	1319687,91	Картометрический метод	2,50	-
266	353392,99	1319698,77	Картометрический метод	2,50	-
267	353367,63	1319718,95	Картометрический метод	2,50	-
268	353360,52	1319712,47	Картометрический метод	2,50	-
269	353350,86	1319713,2	Картометрический метод	2,50	-
270	353327,21	1319713,15	Картометрический метод	2,50	-
271	353320,13	1319712	Картометрический метод	2,50	-
272	353308,6	1319713,31	Картометрический метод	2,50	-
273	353295,59	1319714,92	Картометрический метод	2,50	-
274	353237,41	1319720,18	Картометрический метод	2,50	-
275	353191,63	1319723,77	Картометрический метод	2,50	-
276	353154,36	1319727,55	Картометрический метод	2,50	-
277	353137,37	1319726,35	Картометрический метод	2,50	-
278	353129,57	1319726,55	Картометрический метод	2,50	-
279	353122,09	1319727,71	Картометрический метод	2,50	-
280	353112,19	1319727,94	Картометрический метод	2,50	-
281	353073,33	1319730,31	Картометрический метод	2,50	-
282	353067,2	1319730,99	Картометрический метод	2,50	-
283	353066,22	1319707,8	Картометрический метод	2,50	-
284	353052,14	1319708,52	Картометрический метод	2,50	-
285	353054,11	1319732,48	Картометрический метод	2,50	-
286	353027,78	1319734,87	Картометрический метод	2,50	-
287	353004,05	1319738,12	Картометрический метод	2,50	-

Сведения о местоположении границ объекта					
288	352975,05	1319741,13	Картометрический метод	2,50	-
289	352947,84	1319747,57	Картометрический метод	2,50	-
290	352945,36	1319748,31	Картометрический метод	2,50	-
291	352926,17	1319752,22	Картометрический метод	2,50	-
292	352915,84	1319691,8	Картометрический метод	2,50	-
293	352905,76	1319603,89	Картометрический метод	2,50	-
294	352904,12	1319591,55	Картометрический метод	2,50	-
295	352905,36	1319591,45	Картометрический метод	2,50	-
296	352910,87	1319589,16	Картометрический метод	2,50	-
297	352919,67	1319586,27	Картометрический метод	2,50	-
298	352931,16	1319581,93	Картометрический метод	2,50	-
299	352945,64	1319578,33	Картометрический метод	2,50	-
300	352950,89	1319577,78	Картометрический метод	2,50	-
301	352957,17	1319578,4	Картометрический метод	2,50	-
302	352961,11	1319579,54	Картометрический метод	2,50	-
303	352977,75	1319584,59	Картометрический метод	2,50	-
304	352986,04	1319587,37	Картометрический метод	2,50	-
305	352991,95	1319588,41	Картометрический метод	2,50	-
306	353010,89	1319589,19	Картометрический метод	2,50	-
307	353022,48	1319590,28	Картометрический метод	2,50	-
308	353029,41	1319590,39	Картометрический метод	2,50	-
309	353050,32	1319587,48	Картометрический метод	2,50	-
310	353066,58	1319582,94	Картометрический метод	2,50	-
311	353077,37	1319579,52	Картометрический метод	2,50	-
312	353083,61	1319577,3	Картометрический метод	2,50	-
313	353088,95	1319575,26	Картометрический метод	2,50	-
314	353097,04	1319572,69	Картометрический метод	2,50	-
315	353109,37	1319565,68	Картометрический метод	2,50	-
316	353119,02	1319559,94	Картометрический метод	2,50	-
317	353130,01	1319554,35	Картометрический метод	2,50	-
318	353142,03	1319552,51	Картометрический метод	2,50	-
319	353158,92	1319551,8	Картометрический метод	2,50	-
320	353168,53	1319551,48	Картометрический метод	2,50	-
321	353182,81	1319551,13	Картометрический метод	2,50	-
322	353207,54	1319557,96	Картометрический метод	2,50	-
323	353225,49	1319562,67	Картометрический метод	2,50	-
324	353242,75	1319568,97	Картометрический метод	2,50	-
325	353259,47	1319575,87	Картометрический метод	2,50	-
326	353272,58	1319576,36	Картометрический метод	2,50	-
327	353293,97	1319572,2	Картометрический метод	2,50	-
328	353307,81	1319567,35	Картометрический метод	2,50	-
329	353317,59	1319561,02	Картометрический метод	2,50	-
330	353332,02	1319550,19	Картометрический метод	2,50	-
331	353334,53	1319556,03	Картометрический метод	2,50	-
332	353345,25	1319580,97	Картометрический метод	2,50	-
333	353357,71	1319601,74	Картометрический метод	2,50	-
334	353372,16	1319632,36	Картометрический метод	2,50	-
335	353382,5	1319628,11	Картометрический метод	2,50	-
336	353385,31	1319637,58	Картометрический метод	2,50	-
262	353389,77	1319646,23	Картометрический метод	2,50	-
ЗУ1(5)					

Сведения о местоположении границ объекта					
337	353256,03	1320739,95	Картометрический метод	2,50	-
338	353260,88	1320750,07	Картометрический метод	2,50	-
339	353260,93	1320760,22	Картометрический метод	2,50	-
340	353253,37	1320771,79	Картометрический метод	2,50	-
341	353243,68	1320781,68	Картометрический метод	2,50	-
342	353221,95	1320784,63	Картометрический метод	2,50	-
343	353191,29	1320797,16	Картометрический метод	2,50	-
344	353159,98	1320812,07	Картометрический метод	2,50	-
345	353155,46	1320816,2	Картометрический метод	2,50	-
346	353148,1	1320815,38	Картометрический метод	2,50	-
347	353130,21	1320827,77	Картометрический метод	2,50	-
348	353115,11	1320840,66	Картометрический метод	2,50	-
349	353103,37	1320850,68	Картометрический метод	2,50	-
350	353088,74	1320867,55	Картометрический метод	2,50	-
351	353084,12	1320880,17	Картометрический метод	2,50	-
352	353079,35	1320887,35	Картометрический метод	2,50	-
353	353072,92	1320891,7	Картометрический метод	2,50	-
354	353067,39	1320895,44	Картометрический метод	2,50	-
355	353046,56	1320910,21	Картометрический метод	2,50	-
356	353032,78	1320928,2	Картометрический метод	2,50	-
357	353022,04	1320936,26	Картометрический метод	2,50	-
358	352995,05	1320943,15	Картометрический метод	2,50	-
359	352984,07	1320950,51	Картометрический метод	2,50	-
360	352973,56	1320954,09	Картометрический метод	2,50	-
361	352969,58	1320957,85	Картометрический метод	2,50	-
362	352962,13	1320971,85	Картометрический метод	2,50	-
363	352954,24	1320988,47	Картометрический метод	2,50	-
364	352956,19	1321008,06	Картометрический метод	2,50	-
365	352966,35	1321023,71	Картометрический метод	2,50	-
366	352962,38	1321031,19	Картометрический метод	2,50	-
367	352962,13	1321066,69	Картометрический метод	2,50	-
368	352962,83	1321074,92	Картометрический метод	2,50	-
369	352970,34	1321132,2	Картометрический метод	2,50	-
370	352986,85	1321166,38	Картометрический метод	2,50	-
371	352987,45	1321170,21	Картометрический метод	2,50	-
372	353002,96	1321269,45	Картометрический метод	2,50	-
373	352995,87	1321346,05	Картометрический метод	2,50	-
374	352994,06	1321379,61	Картометрический метод	2,50	-
375	353009,58	1321417,69	Картометрический метод	2,50	-
376	353011,39	1321433,38	Картометрический метод	2,50	-
377	353010,3	1321454,86	Картометрический метод	2,50	-
378	352998,39	1321491,85	Картометрический метод	2,50	-
379	352996,77	1321517,84	Картометрический метод	2,50	-
380	353086,06	1321522,17	Картометрический метод	2,50	-
381	353077,31	1321550,14	Картометрический метод	2,50	-
382	353056,94	1321624,48	Картометрический метод	2,50	-
383	353054,32	1321638,56	Картометрический метод	2,50	-
384	353050,56	1321659,04	Картометрический метод	2,50	-
385	353042,65	1321699,19	Картометрический метод	2,50	-
386	353039	1321713,27	Картометрический метод	2,50	-
387	353037,92	1321738,26	Картометрический метод	2,50	-

Сведения о местоположении границ объекта					
388	353039	1321756,21	Картометрический метод	2,50	-
389	353040,27	1321764,43	Картометрический метод	2,50	-
390	353041,26	1321778,68	Картометрический метод	2,50	-
391	353041,44	1321790,5	Картометрический метод	2,50	-
392	353041,44	1321812,52	Картометрический метод	2,50	-
393	353041,71	1321835,97	Картометрический метод	2,50	-
394	353068,36	1321856,32	Картометрический метод	2,50	-
395	353071,21	1321873,46	Картометрический метод	2,50	-
396	353076,09	1321880,91	Картометрический метод	2,50	-
397	353071,48	1321893	Картометрический метод	2,50	-
398	353065,16	1321911,85	Картометрический метод	2,50	-
399	353051,91	1321951,83	Картометрический метод	2,50	-
400	353045,37	1321969,99	Картометрический метод	2,50	-
401	353030,96	1321999,63	Картометрический метод	2,50	-
402	352988,86	1321981,26	Картометрический метод	2,50	-
403	352942,47	1322080,84	Картометрический метод	2,50	-
404	352913,74	1322142,34	Картометрический метод	2,50	-
405	352872,04	1322122,71	Картометрический метод	2,50	-
406	352849,79	1322170,54	Картометрический метод	2,50	-
407	352811,2	1322151,82	Картометрический метод	2,50	-
408	352785,96	1322208,12	Картометрический метод	2,50	-
409	352762,04	1322198,84	Картометрический метод	2,50	-
410	352760,38	1322203,06	Картометрический метод	2,50	-
411	352750,41	1322225,99	Картометрический метод	2,50	-
412	352740,44	1322248,92	Картометрический метод	2,50	-
413	352730,47	1322271,85	Картометрический метод	2,50	-
414	352720,51	1322294,78	Картометрический метод	2,50	-
415	352710,54	1322317,71	Картометрический метод	2,50	-
416	352700,57	1322340,64	Картометрический метод	2,50	-
417	352690,62	1322363,57	Картометрический метод	2,50	-
418	352680,67	1322386,51	Картометрический метод	2,50	-
419	352670,7	1322409,44	Картометрический метод	2,50	-
420	352660,69	1322432,37	Картометрический метод	2,50	-
421	352657,78	1322438,22	Картометрический метод	2,50	-
422	352857,28	1322527,25	Картометрический метод	2,50	-
423	352966,51	1322281,57	Картометрический метод	2,50	-
424	353027,16	1322309,39	Картометрический метод	2,50	-
425	353152,14	1322042,7	Картометрический метод	2,50	-
426	353245,07	1321854,21	Картометрический метод	2,50	-
427	353244,16	1321817,11	Картометрический метод	2,50	-
428	353271,08	1321803,67	Картометрический метод	2,50	-
429	353280,38	1321792,66	Картометрический метод	2,50	-
430	353284,7	1321774,44	Картометрический метод	2,50	-
431	353420,76	1321668,33	Картометрический метод	2,50	-
432	353444,7	1321644,07	Картометрический метод	2,50	-
433	353464,14	1321600,3	Картометрический метод	2,50	-
434	353487,28	1321596,34	Картометрический метод	2,50	-
435	353513,55	1321586,41	Картометрический метод	2,50	-
436	353529,34	1321579,55	Картометрический метод	2,50	-
437	353547,02	1321571,79	Картометрический метод	2,50	-
438	353561,27	1321564,03	Картометрический метод	2,50	-

Сведения о местоположении границ объекта					
439	353581,12	1321565,3	Картометрический метод	2,50	-
440	353598,44	1321566,2	Картометрический метод	2,50	-
441	353610,94	1321563,85	Картометрический метод	2,50	-
442	353620,5	1321559,52	Картометрический метод	2,50	-
443	353630,43	1321551,94	Картометрический метод	2,50	-
444	353634,04	1321544,72	Картометрический метод	2,50	-
445	353635,3	1321537,69	Картометрический метод	2,50	-
446	353661,23	1321535,07	Картометрический метод	2,50	-
447	353662,16	1321536,31	Картометрический метод	2,50	-
448	353663,57	1321537,45	Картометрический метод	2,50	-
449	353664,85	1321538,27	Картометрический метод	2,50	-
450	353666,33	1321539,15	Картометрический метод	2,50	-
451	353667,28	1321539,83	Картометрический метод	2,50	-
452	353667,93	1321540,29	Картометрический метод	2,50	-
453	353669,85	1321541,11	Картометрический метод	2,50	-
454	353671,65	1321542,63	Картометрический метод	2,50	-
455	353672,89	1321545,48	Картометрический метод	2,50	-
456	353675,7	1321555,07	Картометрический метод	2,50	-
457	353679,38	1321561,36	Картометрический метод	2,50	-
458	353682,57	1321569,12	Картометрический метод	2,50	-
459	353686,37	1321579,21	Картометрический метод	2,50	-
460	353687,23	1321583,41	Картометрический метод	2,50	-
461	353688,35	1321589,14	Картометрический метод	2,50	-
462	353689,67	1321593,92	Картометрический метод	2,50	-
463	353692,76	1321598,43	Картометрический метод	2,50	-
464	353696,3	1321602,43	Картометрический метод	2,50	-
465	353698,81	1321607,56	Картометрический метод	2,50	-
466	353699,03	1321611,32	Картометрический метод	2,50	-
467	353698,48	1321614,71	Картометрический метод	2,50	-
468	353696,58	1321617,84	Картометрический метод	2,50	-
469	353696,08	1321618,87	Картометрический метод	2,50	-
470	353694,64	1321622,52	Картометрический метод	2,50	-
471	353694,47	1321625,2	Картометрический метод	2,50	-
472	353694,81	1321628,77	Картометрический метод	2,50	-
473	353695,47	1321630,25	Картометрический метод	2,50	-
474	353695,49	1321632,61	Картометрический метод	2,50	-
475	353693,27	1321636,03	Картометрический метод	2,50	-
476	353692,77	1321639,51	Картометрический метод	2,50	-
477	353692,26	1321641,71	Картометрический метод	2,50	-
478	353691,58	1321645,14	Картометрический метод	2,50	-
479	353690,4	1321649,71	Картометрический метод	2,50	-
480	353699,51	1321653,1	Картометрический метод	2,50	-
481	353717,14	1321658,18	Картометрический метод	2,50	-
482	353738,46	1321658,27	Картометрический метод	2,50	-
483	353752,56	1321659,92	Картометрический метод	2,50	-
484	353768,84	1321663,21	Картометрический метод	2,50	-
485	353792,72	1321669,16	Картометрический метод	2,50	-
486	353806	1321675,2	Картометрический метод	2,50	-
487	353814,09	1321683,8	Картометрический метод	2,50	-
488	353835,87	1321694,96	Картометрический метод	2,50	-
489	353841,8	1321711,28	Картометрический метод	2,50	-

Сведения о местоположении границ объекта					
490	353829,63	1321740,66	Картометрический метод	2,50	-
491	353824	1321739,78	Картометрический метод	2,50	-
492	353824,33	1321759,88	Картометрический метод	2,50	-
493	353824,93	1321782,77	Картометрический метод	2,50	-
494	353822,16	1321786,44	Картометрический метод	2,50	-
495	353817,64	1321793,87	Картометрический метод	2,50	-
496	353839,66	1321815,69	Картометрический метод	2,50	-
497	353865,61	1321814,13	Картометрический метод	2,50	-
498	353865,45	1321823,65	Картометрический метод	2,50	-
499	353857,68	1321824,05	Картометрический метод	2,50	-
500	353847,57	1321828,49	Картометрический метод	2,50	-
501	353845,63	1321831,76	Картометрический метод	2,50	-
502	353842,78	1321833,58	Картометрический метод	2,50	-
503	353837,59	1321836,88	Картометрический метод	2,50	-
504	353834,33	1321840,64	Картометрический метод	2,50	-
505	353833,29	1321844,46	Картометрический метод	2,50	-
506	353830,86	1321861,48	Картометрический метод	2,50	-
507	353835,01	1321878,56	Картометрический метод	2,50	-
508	353837,18	1321883,39	Картометрический метод	2,50	-
509	353840,75	1321887,44	Картометрический метод	2,50	-
510	353841,8	1321893,45	Картометрический метод	2,50	-
511	353859,62	1321890,31	Картометрический метод	2,50	-
512	353860,34	1321893,53	Картометрический метод	2,50	-
513	353865,34	1321893,46	Картометрический метод	2,50	-
514	353874,04	1321893,66	Картометрический метод	2,50	-
515	353879,52	1321892,97	Картометрический метод	2,50	-
516	353885,89	1321893,13	Картометрический метод	2,50	-
517	353890,11	1321902,58	Картометрический метод	2,50	-
518	353902,21	1321906,19	Картометрический метод	2,50	-
519	353907,49	1321908,36	Картометрический метод	2,50	-
520	353909,93	1321910,75	Картометрический метод	2,50	-
521	353919,23	1321910,36	Картометрический метод	2,50	-
522	353893,41	1321946,62	Картометрический метод	2,50	-
523	353871,9	1321977,53	Картометрический метод	2,50	-
524	353871,17	1321984,66	Картометрический метод	2,50	-
525	353872,08	1321992,08	Картометрический метод	2,50	-
526	353871,44	1322002,6	Картометрический метод	2,50	-
527	353861,04	1322014,64	Картометрический метод	2,50	-
528	353853,36	1322014,7	Картометрический метод	2,50	-
529	353851,39	1322016,26	Картометрический метод	2,50	-
530	353852,06	1322024,65	Картометрический метод	2,50	-
531	353867,03	1322025,62	Картометрический метод	2,50	-
532	353870,88	1322030,67	Картометрический метод	2,50	-
533	353899,13	1322029,74	Картометрический метод	2,50	-
534	353912,2	1322036,73	Картометрический метод	2,50	-
535	353917,79	1322038,47	Картометрический метод	2,50	-
536	353923,09	1322041,76	Картометрический метод	2,50	-
537	353929,77	1322044,96	Картометрический метод	2,50	-
538	353937,09	1322049,17	Картометрический метод	2,50	-
539	353951,87	1322068,94	Картометрический метод	2,50	-
540	353951,73	1322074,72	Картометрический метод	2,50	-

Сведения о местоположении границ объекта					
541	353933,08	1322074,3	Картометрический метод	2,50	-
542	353885,9	1322086,35	Картометрический метод	2,50	-
543	353883,7	1322088,03	Картометрический метод	2,50	-
544	353892,89	1322139,28	Картометрический метод	2,50	-
545	353893,14	1322143,23	Картометрический метод	2,50	-
546	353888,43	1322144,29	Картометрический метод	2,50	-
547	353861,98	1322173,95	Картометрический метод	2,50	-
548	353863,33	1322177,67	Картометрический метод	2,50	-
549	353809,12	1322200,52	Картометрический метод	2,50	-
550	353819,61	1322252,85	Картометрический метод	2,50	-
551	353818,71	1322266,12	Картометрический метод	2,50	-
552	353819,41	1322270,73	Картометрический метод	2,50	-
553	353821,66	1322278,61	Картометрический метод	2,50	-
554	353824,78	1322284,96	Картометрический метод	2,50	-
555	353827,68	1322289,77	Картометрический метод	2,50	-
556	353832,98	1322293,68	Картометрический метод	2,50	-
557	353835,83	1322294,32	Картометрический метод	2,50	-
558	353838,05	1322297,6	Картометрический метод	2,50	-
559	353850,27	1322316,17	Картометрический метод	2,50	-
560	353852,52	1322325,34	Картометрический метод	2,50	-
561	353854,91	1322337,68	Картометрический метод	2,50	-
562	353855,22	1322342,45	Картометрический метод	2,50	-
563	353855,22	1322345,64	Картометрический метод	2,50	-
564	353855,63	1322349,47	Картометрический метод	2,50	-
565	353855,87	1322351,73	Картометрический метод	2,50	-
566	353860,86	1322357,09	Картометрический метод	2,50	-
567	353863,3	1322360,81	Картометрический метод	2,50	-
568	353865,29	1322362,33	Картометрический метод	2,50	-
569	353872,1	1322362,72	Картометрический метод	2,50	-
570	353874,45	1322366,21	Картометрический метод	2,50	-
571	353875,84	1322374,55	Картометрический метод	2,50	-
572	353875,87	1322379,16	Картометрический метод	2,50	-
573	353876,14	1322385,75	Картометрический метод	2,50	-
574	353877,04	1322389,47	Картометрический метод	2,50	-
575	353878,83	1322392,53	Картометрический метод	2,50	-
576	353881,27	1322395,81	Картометрический метод	2,50	-
577	353885,01	1322397,09	Картометрический метод	2,50	-
578	353888,75	1322397,51	Картометрический метод	2,50	-
579	353894,9	1322397,02	Картометрический метод	2,50	-
580	353915,72	1322399,08	Картометрический метод	2,50	-
581	353920,76	1322397,5	Картометрический метод	2,50	-
582	353935,23	1322393,01	Картометрический метод	2,50	-
583	353957,85	1322394,44	Картометрический метод	2,50	-
584	353958,55	1322432,27	Картометрический метод	2,50	-
585	353947,9	1322435,86	Картометрический метод	2,50	-
586	353924,23	1322439,04	Картометрический метод	2,50	-
587	353921,91	1322446,22	Картометрический метод	2,50	-
588	353921,47	1322454,7	Картометрический метод	2,50	-
589	353914,56	1322587,43	Картометрический метод	2,50	-
590	353912,77	1322621,51	Картометрический метод	2,50	-
591	353978,68	1322627,28	Картометрический метод	2,50	-

Сведения о местоположении границ объекта					
592	353976,53	1322635,62	Картометрический метод	2,50	-
593	353972,48	1322653,41	Картометрический метод	2,50	-
594	353945,61	1322690,25	Картометрический метод	2,50	-
595	353942,25	1322694,86	Картометрический метод	2,50	-
596	353940,38	1322697,41	Картометрический метод	2,50	-
597	353921,41	1322714,36	Картометрический метод	2,50	-
598	353916,22	1322762,28	Картометрический метод	2,50	-
599	353923,49	1322795,7	Картометрический метод	2,50	-
600	353890,66	1322797,79	Картометрический метод	2,50	-
601	353915,51	1322880,49	Картометрический метод	2,50	-
602	353958,5	1322879,47	Картометрический метод	2,50	-
603	353962	1322889,22	Картометрический метод	2,50	-
604	353960,98	1322897,88	Картометрический метод	2,50	-
605	353963,98	1322914,11	Картометрический метод	2,50	-
606	353964,1	1322929,28	Картометрический метод	2,50	-
607	353964,16	1322938,66	Картометрический метод	2,50	-
608	353965,34	1322950,21	Картометрический метод	2,50	-
609	353967,22	1322961,75	Картометрический метод	2,50	-
610	353968,37	1322969,68	Картометрический метод	2,50	-
611	353903,76	1322975,86	Картометрический метод	2,50	-
612	353740,5	1322826,9	Картометрический метод	2,50	-
613	353696,19	1322811,41	Картометрический метод	2,50	-
614	353695,35	1322811,12	Картометрический метод	2,50	-
615	353639,24	1322791,44	Картометрический метод	2,50	-
616	353138,5	1322616,09	Картометрический метод	2,50	-
617	352839,42	1322553,87	Картометрический метод	2,50	-
618	352432,42	1322469,2	Картометрический метод	2,50	-
619	352400,84	1322397,77	Картометрический метод	2,50	-
620	352421,33	1322402,6	Картометрический метод	2,50	-
621	352428,77	1322394,42	Картометрический метод	2,50	-
622	352433,9	1322389,71	Картометрический метод	2,50	-
623	352443,34	1322386,09	Картометрический метод	2,50	-
624	352449,23	1322384,07	Картометрический метод	2,50	-
625	352455,46	1322378,01	Картометрический метод	2,50	-
626	352462,72	1322367,78	Картометрический метод	2,50	-
627	352485,19	1322336,19	Картометрический метод	2,50	-
628	352489,57	1322330,76	Картометрический метод	2,50	-
629	352493,21	1322323,72	Картометрический метод	2,50	-
630	352494,26	1322315,72	Картометрический метод	2,50	-
631	352496,07	1322311,04	Картометрический метод	2,50	-
632	352499,6	1322305,68	Картометрический метод	2,50	-
633	352502,61	1322300,23	Картометрический метод	2,50	-
634	352506,28	1322294,51	Картометрический метод	2,50	-
635	352513,12	1322288,24	Картометрический метод	2,50	-
636	352520,32	1322284,36	Картометрический метод	2,50	-
637	352522,83	1322282,75	Картометрический метод	2,50	-
638	352524,67	1322281,81	Картометрический метод	2,50	-
639	352527,59	1322280,6	Картометрический метод	2,50	-
640	352531,15	1322277,79	Картометрический метод	2,50	-
641	352538,13	1322272,7	Картометрический метод	2,50	-
642	352545,37	1322265,9	Картометрический метод	2,50	-

Сведения о местоположении границ объекта					
643	352551,88	1322256,75	Картометрический метод	2,50	-
644	352555,18	1322254,34	Картометрический метод	2,50	-
645	352559,8	1322252,05	Картометрический метод	2,50	-
646	352565,49	1322250,95	Картометрический метод	2,50	-
647	352572,1	1322248,25	Картометрический метод	2,50	-
648	352578,84	1322244,77	Картометрический метод	2,50	-
649	352582,38	1322240,9	Картометрический метод	2,50	-
650	352592,94	1322224,57	Картометрический метод	2,50	-
651	352595,7	1322220,31	Картометрический метод	2,50	-
652	352603,21	1322214,3	Картометрический метод	2,50	-
653	352610,06	1322208,95	Картометрический метод	2,50	-
654	352616,77	1322203,07	Картометрический метод	2,50	-
655	352623,61	1322194,81	Картометрический метод	2,50	-
656	352640,58	1322184,64	Картометрический метод	2,50	-
657	352645,57	1322177,19	Картометрический метод	2,50	-
658	352652,7	1322173,43	Картометрический метод	2,50	-
659	352659,17	1322170,87	Картометрический метод	2,50	-
660	352664,84	1322166,19	Картометрический метод	2,50	-
661	352677,82	1322154,47	Картометрический метод	2,50	-
662	352683,61	1322146,87	Картометрический метод	2,50	-
663	352689,79	1322140,21	Картометрический метод	2,50	-
664	352695,68	1322131,15	Картометрический метод	2,50	-
665	352698,05	1322128,76	Картометрический метод	2,50	-
666	352720,23	1322123,85	Картометрический метод	2,50	-
667	352730,15	1322121	Картометрический метод	2,50	-
668	352737,56	1322118,96	Картометрический метод	2,50	-
669	352742,4	1322117,2	Картометрический метод	2,50	-
670	352749,69	1322117,02	Картометрический метод	2,50	-
671	352760,16	1322117,07	Картометрический метод	2,50	-
672	352770,55	1322115,81	Картометрический метод	2,50	-
673	352780,09	1322113,35	Картометрический метод	2,50	-
674	352787,23	1322111,85	Картометрический метод	2,50	-
675	352795,42	1322108,21	Картометрический метод	2,50	-
676	352802,68	1322104,31	Картометрический метод	2,50	-
677	352808,09	1322100,56	Картометрический метод	2,50	-
678	352811,64	1322096,17	Картометрический метод	2,50	-
679	352813,86	1322092,57	Картометрический метод	2,50	-
680	352825,26	1322078,88	Картометрический метод	2,50	-
681	352828,67	1322075,14	Картометрический метод	2,50	-
682	352833,56	1322072,19	Картометрический метод	2,50	-
683	352838,69	1322067,52	Картометрический метод	2,50	-
684	352843,56	1322062,31	Картометрический метод	2,50	-
685	352845,52	1322059,25	Картометрический метод	2,50	-
686	352850,23	1322050,22	Картометрический метод	2,50	-
687	352856,53	1322041,95	Картометрический метод	2,50	-
688	352859,54	1322037,16	Картометрический метод	2,50	-
689	352861,5	1322033,02	Картометрический метод	2,50	-
690	352864,65	1322028,1	Картометрический метод	2,50	-
691	352868,72	1322023,7	Картометрический метод	2,50	-
692	352876,64	1322018,21	Картометрический метод	2,50	-
693	352881,91	1322014,32	Картометрический метод	2,50	-

Сведения о местоположении границ объекта					
694	352887,84	1322009,25	Картометрический метод	2,50	-
695	352894,56	1322003,11	Картометрический метод	2,50	-
696	352914,76	1321984,04	Картометрический метод	2,50	-
697	352919,24	1321979,77	Картометрический метод	2,50	-
698	352922,65	1321974,98	Картометрический метод	2,50	-
699	352925,94	1321971,91	Картометрический метод	2,50	-
700	352931,72	1321965,64	Картометрический метод	2,50	-
701	352934,87	1321960,32	Картометрический метод	2,50	-
702	352940,24	1321951,01	Картометрический метод	2,50	-
703	352949,75	1321934,95	Картометрический метод	2,50	-
704	352953,04	1321930,02	Картометрический метод	2,50	-
705	352954,46	1321925,64	Картометрический метод	2,50	-
706	352955,75	1321921,52	Картометрический метод	2,50	-
707	352957,84	1321917,14	Картометрический метод	2,50	-
708	352959	1321912,62	Картометрический метод	2,50	-
709	352959,5	1321909,31	Картометрический метод	2,50	-
710	352960,15	1321905,59	Картометрический метод	2,50	-
711	352962,24	1321902,27	Картометрический метод	2,50	-
712	352965,26	1321897,74	Картометрический метод	2,50	-
713	352969,21	1321894,27	Картометрический метод	2,50	-
714	352975,12	1321890,43	Картометрический метод	2,50	-
715	352980,66	1321887,87	Картометрический метод	2,50	-
716	352985,55	1321884,8	Картометрический метод	2,50	-
717	352988,41	1321878,29	Картометрический метод	2,50	-
718	352990,24	1321873,9	Картометрический метод	2,50	-
719	352991,28	1321870,84	Картометрический метод	2,50	-
720	352992,18	1321867,39	Картометрический метод	2,50	-
721	352992,41	1321863,69	Картометрический метод	2,50	-
722	352993,97	1321859,03	Картометрический метод	2,50	-
723	352995,15	1321855,72	Картометрический метод	2,50	-
724	352995,91	1321851,87	Картометрический метод	2,50	-
725	352998,21	1321845,94	Картометрический метод	2,50	-
726	352999,92	1321843,54	Картометрический метод	2,50	-
727	353001,87	1321838,63	Картометрический метод	2,50	-
728	353003,97	1321836,1	Картометрический метод	2,50	-
729	353004,75	1321832,51	Картометрический метод	2,50	-
730	353006,17	1321828	Картометрический метод	2,50	-
731	353009,45	1321823,34	Картометрический метод	2,50	-
732	353011,41	1321819,09	Картометрический метод	2,50	-
733	353012,04	1321814,71	Картометрический метод	2,50	-
734	353011,88	1321810,34	Картометрический метод	2,50	-
735	353010,65	1321806,51	Картометрический метод	2,50	-
736	353006,62	1321798,46	Картометрический метод	2,50	-
737	353004,47	1321793,97	Картометрический метод	2,50	-
738	353003,13	1321788,48	Картометрический метод	2,50	-
739	353001,89	1321782,79	Картометрический метод	2,50	-
740	353001,05	1321776,18	Картометрический метод	2,50	-
741	353000,07	1321768,77	Картометрический метод	2,50	-
742	352999,33	1321758,57	Картометрический метод	2,50	-
743	352998,34	1321749,7	Картометрический метод	2,50	-
744	352997,12	1321746,67	Картометрический метод	2,50	-

Сведения о местоположении границ объекта					
745	352994,97	1321742,57	Картометрический метод	2,50	-
746	352993,1	1321739,68	Картометрический метод	2,50	-
747	352991,61	1321735,84	Картометрический метод	2,50	-
748	352991,32	1321733,06	Картометрический метод	2,50	-
749	352992,09	1321727,67	Картометрический метод	2,50	-
750	352993,11	1321721,05	Картометрический метод	2,50	-
751	352993,19	1321714,55	Картометрический метод	2,50	-
752	352993,17	1321711,51	Картометрический метод	2,50	-
753	352992,48	1321707,27	Картометрический метод	2,50	-
754	352990,45	1321702,92	Картометрический метод	2,50	-
755	352989,36	1321698,68	Картометрический метод	2,50	-
756	352989,34	1321695,63	Картометрический метод	2,50	-
757	352989,05	1321691,8	Картометрический метод	2,50	-
758	352987,83	1321688,62	Картометрический метод	2,50	-
759	352985,02	1321684,8	Картометрический метод	2,50	-
760	352980,13	1321679,87	Картометрический метод	2,50	-
761	352977,46	1321677,51	Картометрический метод	2,50	-
762	352975,58	1321674,6	Картометрический метод	2,50	-
763	352974,63	1321671,57	Картометрический метод	2,50	-
764	352974,86	1321667,46	Картометрический метод	2,50	-
765	352975,38	1321665,46	Картометрический метод	2,50	-
766	352976,69	1321662,41	Картометрический метод	2,50	-
767	352977,73	1321660,29	Картометрический метод	2,50	-
768	352978,25	1321658,02	Картометрический метод	2,50	-
769	352977,7	1321656,31	Картометрический метод	2,50	-
770	352975,32	1321653,29	Картометрический метод	2,50	-
771	352972,79	1321651,72	Картометрический метод	2,50	-
772	352971,06	1321650,55	Картометрический метод	2,50	-
773	352969,06	1321648,31	Картометрический метод	2,50	-
774	352967,3	1321645,14	Картометрический метод	2,50	-
775	352966,22	1321641,44	Картометрический метод	2,50	-
776	352966,19	1321637,33	Картометрический метод	2,50	-
777	352967,08	1321632,82	Картометрический метод	2,50	-
778	352967,17	1321626,46	Картометрический метод	2,50	-
779	352966,33	1321619,98	Картометрический метод	2,50	-
780	352964,7	1321615,09	Картометрический метод	2,50	-
781	352963,33	1321608,74	Картометрический метод	2,50	-
782	352962,24	1321604,64	Картометрический метод	2,50	-
783	352960,62	1321600,68	Картометрический метод	2,50	-
784	352956,45	1321593,16	Картометрический метод	2,50	-
785	352953,76	1321587,48	Картометрический метод	2,50	-
786	352952,4	1321582,19	Картометрический метод	2,50	-
787	352950,62	1321574,86	Картометрический метод	2,50	-
788	352951,24	1321567,58	Картометрический метод	2,50	-
789	352952,53	1321564,26	Картометрический метод	2,50	-
790	352953,83	1321560,27	Картометрический метод	2,50	-
791	352953,79	1321554,05	Картометрический метод	2,50	-
792	352953,37	1321551,53	Картометрический метод	2,50	-
793	352951,21	1321546,38	Картометрический метод	2,50	-
794	352951,3	1321540,02	Картометрический метод	2,50	-
795	352951,65	1321533,66	Картометрический метод	2,50	-

Сведения о местоположении границ объекта					
796	352951,09	1321529,43	Картометрический метод	2,50	-
797	352950,26	1321525,85	Картометрический метод	2,50	-
798	352947,04	1321520,05	Картометрический метод	2,50	-
799	352945,04	1321514,03	Картометрический метод	2,50	-
800	352942,86	1321506,76	Картометрический метод	2,50	-
801	352942,03	1321500,94	Картометрический метод	2,50	-
802	352940,67	1321496,44	Картометрический метод	2,50	-
803	352937,84	1321489,84	Картометрический метод	2,50	-
804	352936,63	1321487,73	Картометрический метод	2,50	-
805	352935,14	1321482,97	Картометрический метод	2,50	-
806	352935,37	1321478,47	Картометрический метод	2,50	-
807	352934,5	1321468,01	Картометрический метод	2,50	-
808	352933,78	1321460,59	Картометрический метод	2,50	-
809	352933,86	1321452,25	Картометрический метод	2,50	-
810	352935	1321443,55	Картометрический метод	2,50	-
811	352936,54	1321436,26	Картометрический метод	2,50	-
812	352925,68	1321438,78	Картометрический метод	2,50	-
813	352903,27	1321452,06	Картометрический метод	2,50	-
814	352899,48	1321461,46	Картометрический метод	2,50	-
815	352894,54	1321468,56	Картометрический метод	2,50	-
816	352863,53	1321475,31	Картометрический метод	2,50	-
817	352842,04	1321488,55	Картометрический метод	2,50	-
818	352821,37	1321506,41	Картометрический метод	2,50	-
819	352815,14	1321518,06	Картометрический метод	2,50	-
820	352811,77	1321525,17	Картометрический метод	2,50	-
821	352800,34	1321527,94	Картометрический метод	2,50	-
822	352754,27	1321575,08	Картометрический метод	2,50	-
823	352737,81	1321597,25	Картометрический метод	2,50	-
824	352677,99	1321630,36	Картометрический метод	2,50	-
825	352675,68	1321642,15	Картометрический метод	2,50	-
826	352669,66	1321654,74	Картометрический метод	2,50	-
827	352656,31	1321662,2	Картометрический метод	2,50	-
828	352628,26	1321662,2	Картометрический метод	2,50	-
829	352602,38	1321666,95	Картометрический метод	2,50	-
830	352568,77	1321684,56	Картометрический метод	2,50	-
831	352554,48	1321698,79	Картометрический метод	2,50	-
832	352510,37	1321726,43	Картометрический метод	2,50	-
833	352487,8	1321729,01	Картометрический метод	2,50	-
834	352440,97	1321769,82	Картометрический метод	2,50	-
835	352413,22	1321795,54	Картометрический метод	2,50	-
836	352390,98	1321810,51	Картометрический метод	2,50	-
837	352381,78	1321824,68	Картометрический метод	2,50	-
838	352372,28	1321834,97	Картометрический метод	2,50	-
839	352337,76	1321859,73	Картометрический метод	2,50	-
840	352328,28	1321869,62	Картометрический метод	2,50	-
841	352318,37	1321877,73	Картометрический метод	2,50	-
842	352313,09	1321889,14	Картометрический метод	2,50	-
843	352294,1	1321904,82	Картометрический метод	2,50	-
844	352272,39	1321922,86	Картометрический метод	2,50	-
845	352268,89	1321926,93	Картометрический метод	2,50	-
846	352262,4	1321929,79	Картометрический метод	2,50	-

Сведения о местоположении границ объекта					
847	352256,53	1321931,62	Картометрический метод	2,50	-
848	352247,22	1321933,99	Картометрический метод	2,50	-
849	352230,32	1321947,01	Картометрический метод	2,50	-
850	352206,15	1321967,86	Картометрический метод	2,50	-
851	352186,94	1321996,35	Картометрический метод	2,50	-
852	352162,69	1322023,78	Картометрический метод	2,50	-
853	352152,75	1322028,71	Картометрический метод	2,50	-
854	352146,53	1322032,58	Картометрический метод	2,50	-
855	352144,24	1322034	Картометрический метод	2,50	-
856	352143,35	1322035,54	Картометрический метод	2,50	-
857	352142,48	1322037,98	Картометрический метод	2,50	-
858	352118,97	1322059,21	Картометрический метод	2,50	-
859	352100,55	1322091,01	Картометрический метод	2,50	-
860	352086,34	1322105,17	Картометрический метод	2,50	-
861	352056,95	1322129,36	Картометрический метод	2,50	-
862	352053,65	1322132,46	Картометрический метод	2,50	-
863	352044,31	1322146,82	Картометрический метод	2,50	-
864	352036,19	1322155,82	Картометрический метод	2,50	-
865	352030,08	1322159,19	Картометрический метод	2,50	-
866	352025	1322163,82	Картометрический метод	2,50	-
867	352016,18	1322180,49	Картометрический метод	2,50	-
868	352002,97	1322191,06	Картометрический метод	2,50	-
869	351993,71	1322203,82	Картометрический метод	2,50	-
870	351983,85	1322219,23	Картометрический метод	2,50	-
871	351966,28	1322227,27	Картометрический метод	2,50	-
872	351958,9	1322230,9	Картометрический метод	2,50	-
873	351956,65	1322237,55	Картометрический метод	2,50	-
874	351953,45	1322256,23	Картометрический метод	2,50	-
875	351945,82	1322284,97	Картометрический метод	2,50	-
876	351937,37	1322317,48	Картометрический метод	2,50	-
877	351933,4	1322333,6	Картометрический метод	2,50	-
878	351929,12	1322343,59	Картометрический метод	2,50	-
879	351929,07	1322366,23	Картометрический метод	2,50	-
880	351930,91	1322375,83	Картометрический метод	2,50	-
881	351912,64	1322367,49	Картометрический метод	2,50	-
882	351904,36	1322367,54	Картометрический метод	2,50	-
883	351897,19	1322362,81	Картометрический метод	2,50	-
884	351889,15	1322327,19	Картометрический метод	2,50	-
885	351886,13	1322313,79	Картометрический метод	2,50	-
886	351878,77	1322272,62	Картометрический метод	2,50	-
887	351867,49	1322211,11	Картометрический метод	2,50	-
888	351849,53	1322110,33	Картометрический метод	2,50	-
889	351877,72	1322098,39	Картометрический метод	2,50	-
890	352060	1322021,32	Картометрический метод	2,50	-
891	352075,55	1321994,61	Картометрический метод	2,50	-
892	352293,35	1321835,88	Картометрический метод	2,50	-
893	352169,67	1321666,17	Картометрический метод	2,50	-
894	352129,26	1321695,61	Картометрический метод	2,50	-
895	352143,98	1321715,82	Картометрический метод	2,50	-
896	352111,66	1321739,38	Картометрический метод	2,50	-
897	352089,99	1321762,15	Картометрический метод	2,50	-

Сведения о местоположении границ объекта					
898	352090,56	1321756,47	Картометрический метод	2,50	-
899	352082,74	1321709,68	Картометрический метод	2,50	-
900	352076,47	1321656,95	Картометрический метод	2,50	-
901	352073,81	1321620,69	Картометрический метод	2,50	-
902	352079,45	1321602,95	Картометрический метод	2,50	-
903	352135,1	1321600,62	Картометрический метод	2,50	-
904	352171,79	1321599,08	Картометрический метод	2,50	-
905	352180,44	1321614,8	Картометрический метод	2,50	-
906	352251,96	1321738,29	Картометрический метод	2,50	-
907	352243,18	1321743,96	Картометрический метод	2,50	-
908	352260,17	1321754,45	Картометрический метод	2,50	-
909	352270,77	1321746,17	Картометрический метод	2,50	-
910	352266,77	1321740,68	Картометрический метод	2,50	-
911	352272,13	1321736,65	Картометрический метод	2,50	-
912	352348,11	1321679,62	Картометрический метод	2,50	-
913	352279,07	1321587,65	Картометрический метод	2,50	-
914	352330,17	1321550,28	Картометрический метод	2,50	-
915	352360	1321589,85	Картометрический метод	2,50	-
916	352346,75	1321599,49	Картометрический метод	2,50	-
917	352361,46	1321619,7	Картометрический метод	2,50	-
918	352377,59	1321607,96	Картометрический метод	2,50	-
919	352463,5	1321731,53	Картометрический метод	2,50	-
920	352494,6	1321714,41	Картометрический метод	2,50	-
921	352510,81	1321698,9	Картометрический метод	2,50	-
922	352520,33	1321693,9	Картометрический метод	2,50	-
923	352539,58	1321686,39	Картометрический метод	2,50	-
924	352565,75	1321672,84	Картометрический метод	2,50	-
925	352589,11	1321660,62	Картометрический метод	2,50	-
926	352616,75	1321656,29	Картометрический метод	2,50	-
927	352642,58	1321638,85	Картометрический метод	2,50	-
928	352646,43	1321627,71	Картометрический метод	2,50	-
929	352656,5	1321613,85	Картометрический метод	2,50	-
930	352675,63	1321596,56	Картометрический метод	2,50	-
931	352701,66	1321570,34	Картометрический метод	2,50	-
932	352708,91	1321563,04	Картометрический метод	2,50	-
933	352727,68	1321551,67	Картометрический метод	2,50	-
934	352740,44	1321536,2	Картометрический метод	2,50	-
935	352766,5	1321512,34	Картометрический метод	2,50	-
936	352768,39	1321497,38	Картометрический метод	2,50	-
937	352771,12	1321475,79	Картометрический метод	2,50	-
938	352796,83	1321460,84	Картометрический метод	2,50	-
939	352824,58	1321444,71	Картометрический метод	2,50	-
940	352839,95	1321435,78	Картометрический метод	2,50	-
941	352863,49	1321411,54	Картометрический метод	2,50	-
942	352897,66	1321376,36	Картометрический метод	2,50	-
943	352894,16	1321330,88	Картометрический метод	2,50	-
944	352888,54	1321303,04	Картометрический метод	2,50	-
945	352840,23	1321276,65	Картометрический метод	2,50	-
946	352859	1321262,25	Картометрический метод	2,50	-
947	352864,88	1321236,38	Картометрический метод	2,50	-
948	352871,93	1321231,24	Картометрический метод	2,50	-

Сведения о местоположении границ объекта					
949	352857,08	1321207,5	Картометрический метод	2,50	-
950	352863,35	1321197	Картометрический метод	2,50	-
951	352856,05	1321184,85	Картометрический метод	2,50	-
952	352843,17	1321163,42	Картометрический метод	2,50	-
953	352831,43	1321172,81	Картометрический метод	2,50	-
954	352796,26	1321200,95	Картометрический метод	2,50	-
955	352785,99	1321209,17	Картометрический метод	2,50	-
956	352770,16	1321190,07	Картометрический метод	2,50	-
957	352742,14	1321150,36	Картометрический метод	2,50	-
958	352725,55	1321111,97	Картометрический метод	2,50	-
959	352826,66	1321083,72	Картометрический метод	2,50	-
960	352838,75	1321080,83	Картометрический метод	2,50	-
961	352837,96	1321072,74	Картометрический метод	2,50	-
962	352877,33	1321057,39	Картометрический метод	2,50	-
963	352909,59	1321041,18	Картометрический метод	2,50	-
964	352914,88	1321037,99	Картометрический метод	2,50	-
965	352920,55	1321035,03	Картометрический метод	2,50	-
966	352921,28	1321024,67	Картометрический метод	2,50	-
967	352919,63	1321005,9	Картометрический метод	2,50	-
968	352923,32	1320984,18	Картометрический метод	2,50	-
969	352933,67	1320971,2	Картометрический метод	2,50	-
970	352954,46	1320958,23	Картометрический метод	2,50	-
971	352970,05	1320948,67	Картометрический метод	2,50	-
972	352974,44	1320943,69	Картометрический метод	2,50	-
973	352982,84	1320934,16	Картометрический метод	2,50	-
974	352996,03	1320926,64	Картометрический метод	2,50	-
975	353025,67	1320914,83	Картометрический метод	2,50	-
976	353043,75	1320893,71	Картометрический метод	2,50	-
977	353053,45	1320893,9	Картометрический метод	2,50	-
978	353067,52	1320870,28	Картометрический метод	2,50	-
979	353068,97	1320860,99	Картометрический метод	2,50	-
980	353084,45	1320845,51	Картометрический метод	2,50	-
981	353092,44	1320836,1	Картометрический метод	2,50	-
982	353111,51	1320822,82	Картометрический метод	2,50	-
983	353126,22	1320814,99	Картометрический метод	2,50	-
984	353138,58	1320799,75	Картометрический метод	2,50	-
985	353145,56	1320787,05	Картометрический метод	2,50	-
986	353157	1320784,4	Картометрический метод	2,50	-
987	353182,47	1320772,86	Картометрический метод	2,50	-
988	353196,43	1320763,65	Картометрический метод	2,50	-
989	353213,2	1320756,2	Картометрический метод	2,50	-
990	353224,8	1320754,04	Картометрический метод	2,50	-
991	353235,82	1320752,74	Картометрический метод	2,50	-
992	353241,98	1320743,68	Картометрический метод	2,50	-
337	353256,03	1320739,95	Картометрический метод	2,50	-
ЗУ1(6)					
993	349918,82	1315493,74	Картометрический метод	2,50	-
994	349916,25	1315494,86	Картометрический метод	2,50	-
995	349924,12	1315507,93	Картометрический метод	2,50	-
996	349932,43	1315505,91	Картометрический метод	2,50	-
997	349941,95	1315539,92	Картометрический метод	2,50	-

Сведения о местоположении границ объекта					
998	349945,95	1315554,06	Картометрический метод	2,50	-
999	349950,89	1315572,65	Картометрический метод	2,50	-
1000	349976,6	1315704,43	Картометрический метод	2,50	-
1001	349994,43	1315791,92	Картометрический метод	2,50	-
1002	349998,8	1315827,66	Картометрический метод	2,50	-
1003	349998,72	1315917,03	Картометрический метод	2,50	-
1004	349987,74	1315973,91	Картометрический метод	2,50	-
1005	349900,58	1315970,62	Картометрический метод	2,50	-
1006	349877,88	1315969,16	Картометрический метод	2,50	-
1007	349877,2	1315957,64	Картометрический метод	2,50	-
1008	349980,93	1315958,01	Картометрический метод	2,50	-
1009	349970,03	1315850,59	Картометрический метод	2,50	-
1010	349870,96	1315851,68	Картометрический метод	2,50	-
1011	349867,41	1315779,02	Картометрический метод	2,50	-
1012	349892,43	1315746,93	Картометрический метод	2,50	-
1013	349888,64	1315743,19	Картометрический метод	2,50	-
1014	349886,83	1315738,48	Картометрический метод	2,50	-
1015	349887,37	1315728,29	Картометрический метод	2,50	-
1016	349894,2	1315710,94	Картометрический метод	2,50	-
1017	349893,19	1315705,18	Картометрический метод	2,50	-
1018	349889,3	1315702,75	Картометрический метод	2,50	-
1019	349880,64	1315689,82	Картометрический метод	2,50	-
1020	349875,53	1315675,21	Картометрический метод	2,50	-
1021	349884,28	1315659,16	Картометрический метод	2,50	-
1022	349874,52	1315628,38	Картометрический метод	2,50	-
1023	349869,36	1315618,97	Картометрический метод	2,50	-
1024	349866,4	1315598,11	Картометрический метод	2,50	-
1025	349858,37	1315588,27	Картометрический метод	2,50	-
1026	349842,5	1315577,42	Картометрический метод	2,50	-
1027	349828,64	1315576,37	Картометрический метод	2,50	-
1028	349812,57	1315565,63	Картометрический метод	2,50	-
1029	349799,65	1315551,5	Картометрический метод	2,50	-
1030	349788,27	1315527,29	Картометрический метод	2,50	-
1031	349780,89	1315512,71	Картометрический метод	2,50	-
1032	349770,51	1315501,42	Картометрический метод	2,50	-
1033	349761,28	1315478,9	Картометрический метод	2,50	-
1034	349743,24	1315454,4	Картометрический метод	2,50	-
1035	349735,38	1315437,4	Картометрический метод	2,50	-
1036	349732,49	1315415,74	Картометрический метод	2,50	-
1037	349737	1315401,86	Картометрический метод	2,50	-
1038	349748,24	1315391,38	Картометрический метод	2,50	-
1039	349747,95	1315381,67	Картометрический метод	2,50	-
1040	349769,78	1315370,76	Картометрический метод	2,50	-
1041	349830,08	1315339,09	Картометрический метод	2,50	-
1042	349841,6	1315330,38	Картометрический метод	2,50	-
1043	349846,59	1315322,46	Картометрический метод	2,50	-
1044	349853,57	1315344,27	Картометрический метод	2,50	-
993	349918,82	1315493,74	Картометрический метод	2,50	-
ЗУ1(7)					
1045	351754,19	1320768,77	Картометрический метод	2,50	-
1046	351757,26	1320776,81	Картометрический метод	2,50	-

Сведения о местоположении границ объекта					
1047	351747,78	1320794,17	Картометрический метод	2,50	-
1048	351774,12	1320836,58	Картометрический метод	2,50	-
1049	351801,99	1320877,2	Картометрический метод	2,50	-
1050	351801,57	1320883,62	Картометрический метод	2,50	-
1051	351801,03	1320891,79	Картометрический метод	2,50	-
1052	351797,51	1320956,62	Картометрический метод	2,50	-
1053	351766,09	1321013,29	Картометрический метод	2,50	-
1054	351702,63	1321147,23	Картометрический метод	2,50	-
1055	351837,01	1321228,38	Картометрический метод	2,50	-
1056	351837,14	1321230,85	Картометрический метод	2,50	-
1057	351839,34	1321235,32	Картометрический метод	2,50	-
1058	351841,75	1321244,67	Картометрический метод	2,50	-
1059	351848,52	1321259,5	Картометрический метод	2,50	-
1060	351866,42	1321285,68	Картометрический метод	2,50	-
1061	351867,44	1321288,3	Картометрический метод	2,50	-
1062	351868,11	1321296,25	Картометрический метод	2,50	-
1063	351854,26	1321337,67	Картометрический метод	2,50	-
1064	351882,75	1321425,55	Картометрический метод	2,50	-
1065	351888,31	1321438,66	Картометрический метод	2,50	-
1066	351911,32	1321490,68	Картометрический метод	2,50	-
1067	351926,92	1321489,09	Картометрический метод	2,50	-
1068	351930,01	1321505,26	Картометрический метод	2,50	-
1069	351932,39	1321517,65	Картометрический метод	2,50	-
1070	351936,87	1321541	Картометрический метод	2,50	-
1071	351943,63	1321576,24	Картометрический метод	2,50	-
1072	351939,02	1321587,84	Картометрический метод	2,50	-
1073	351921,51	1321632,11	Картометрический метод	2,50	-
1074	351928,04	1321731,37	Картометрический метод	2,50	-
1075	351803,5	1321750,61	Картометрический метод	2,50	-
1076	351804,26	1321755,68	Картометрический метод	2,50	-
1077	351792,25	1321756,88	Картометрический метод	2,50	-
1078	351781,12	1321758,03	Картометрический метод	2,50	-
1079	351780,88	1321745,92	Картометрический метод	2,50	-
1080	351776,31	1321709,68	Картометрический метод	2,50	-
1081	351771,34	1321692,03	Картометрический метод	2,50	-
1082	351771,34	1321682,67	Картометрический метод	2,50	-
1083	351758,9	1321671,18	Картометрический метод	2,50	-
1084	351717,8	1321646,91	Картометрический метод	2,50	-
1085	351681,2	1321624,87	Картометрический метод	2,50	-
1086	351643,71	1321598,1	Картометрический метод	2,50	-
1087	351627,35	1321569,67	Картометрический метод	2,50	-
1088	351611,63	1321545,93	Картометрический метод	2,50	-
1089	351588,65	1321499,83	Картометрический метод	2,50	-
1090	351534,87	1321432,87	Картометрический метод	2,50	-
1091	351493,14	1321379,02	Картометрический метод	2,50	-
1092	351453,45	1321333,47	Картометрический метод	2,50	-
1093	351400,76	1321276,09	Картометрический метод	2,50	-
1094	351294,52	1321154,94	Картометрический метод	2,50	-
1095	351285,79	1321143,49	Картометрический метод	2,50	-
1096	351289,89	1321140,4	Картометрический метод	2,50	-
1097	351307,57	1321124,97	Картометрический метод	2,50	-

Сведения о местоположении границ объекта					
1098	351310	1321079,13	Картометрический метод	2,50	-
1099	351282,95	1321052,91	Картометрический метод	2,50	-
1100	351270,25	1321050,69	Картометрический метод	2,50	-
1101	351248,7	1321064,66	Картометрический метод	2,50	-
1102	351229,75	1321076,71	Картометрический метод	2,50	-
1103	351211,03	1321053,06	Картометрический метод	2,50	-
1104	351203,05	1321049,17	Картометрический метод	2,50	-
1105	351198,76	1321047,08	Картометрический метод	2,50	-
1106	351197,42	1321043,92	Картометрический метод	2,50	-
1107	351181,07	1321017,64	Картометрический метод	2,50	-
1108	351212,05	1321020,01	Картометрический метод	2,50	-
1109	351267,16	1321039,21	Картометрический метод	2,50	-
1110	351282,41	1321045,02	Картометрический метод	2,50	-
1111	351314,31	1321057,19	Картометрический метод	2,50	-
1112	351365,23	1321050,09	Картометрический метод	2,50	-
1113	351391,03	1321025,11	Картометрический метод	2,50	-
1114	351487,12	1320900,04	Картометрический метод	2,50	-
1115	351503,19	1320865,44	Картометрический метод	2,50	-
1116	351510,04	1320892,06	Картометрический метод	2,50	-
1117	351530,53	1320866,76	Картометрический метод	2,50	-
1118	351549,44	1320853,05	Картометрический метод	2,50	-
1119	351711,43	1320780,24	Картометрический метод	2,50	-
1045	351754,19	1320768,77	Картометрический метод	2,50	-
ЗУ1(8)					
1120	354424,79	1318626,94	Картометрический метод	2,50	-
1121	354424,77	1318626,97	Картометрический метод	2,50	-
1122	354398,82	1318665,77	Картометрический метод	2,50	-
1123	354311,91	1318795,69	Картометрический метод	2,50	-
1124	354168,32	1318761,86	Картометрический метод	2,50	-
1125	354056,43	1318868,87	Картометрический метод	2,50	-
1126	354022,68	1318935,08	Картометрический метод	2,50	-
1127	353998,47	1318982,58	Картометрический метод	2,50	-
1128	354083,82	1319001,93	Картометрический метод	2,50	-
1129	354122,86	1319010,78	Картометрический метод	2,50	-
1130	354321,06	1319052,65	Картометрический метод	2,50	-
1131	354366,63	1319100,81	Картометрический метод	2,50	-
1132	354394,32	1319124,82	Картометрический метод	2,50	-
1133	354542,96	1319205,83	Картометрический метод	2,50	-
1134	354537,64	1319285,18	Картометрический метод	2,50	-
1135	354514,01	1319413,65	Картометрический метод	2,50	-
1136	354516,26	1319332,04	Картометрический метод	2,50	-
1137	354516,12	1319312,35	Картометрический метод	2,50	-
1138	354513,27	1319290,88	Картометрический метод	2,50	-
1139	354507,81	1319278,39	Картометрический метод	2,50	-
1140	354501,46	1319267,7	Картометрический метод	2,50	-
1141	354493,31	1319254,33	Картометрический метод	2,50	-
1142	354478,87	1319239,22	Картометрический метод	2,50	-
1143	354465,22	1319231,34	Картометрический метод	2,50	-
1144	354451,18	1319229,65	Картометрический метод	2,50	-
1145	354431,46	1319227,12	Картометрический метод	2,50	-
1146	354425,18	1319226,26	Картометрический метод	2,50	-

Сведения о местоположении границ объекта					
1147	354421,28	1319223,91	Картометрический метод	2,50	-
1148	354420,64	1319218,54	Картометрический метод	2,50	-
1149	354418,38	1319194,09	Картометрический метод	2,50	-
1150	354411,82	1319182,23	Картометрический метод	2,50	-
1151	354392,58	1319155,82	Картометрический метод	2,50	-
1152	354377,53	1319139,81	Картометрический метод	2,50	-
1153	354351,75	1319125,37	Картометрический метод	2,50	-
1154	354299,76	1319103,37	Картометрический метод	2,50	-
1155	354209,44	1319080,76	Картометрический метод	2,50	-
1156	354200,76	1319078,43	Картометрический метод	2,50	-
1157	354194,5	1319078,78	Картометрический метод	2,50	-
1158	354154,48	1319092,22	Картометрический метод	2,50	-
1159	354148,52	1319093,45	Картометрический метод	2,50	-
1160	354143,45	1319094,98	Картометрический метод	2,50	-
1161	354139,87	1319095,3	Картометрический метод	2,50	-
1162	354134,5	1319094,75	Картометрический метод	2,50	-
1163	354129,1	1319092,1	Картометрический метод	2,50	-
1164	354125,5	1319089,74	Картометрический метод	2,50	-
1165	354122,49	1319086,18	Картометрический метод	2,50	-
1166	354117,37	1319079,96	Картометрический метод	2,50	-
1167	354066,49	1319023,04	Картометрический метод	2,50	-
1168	353998,44	1318982,6	Картометрический метод	2,50	-
1169	353992,6	1318956,98	Картометрический метод	2,50	-
1170	353924,06	1318868,46	Картометрический метод	2,50	-
1171	353878,99	1318818,39	Картометрический метод	2,50	-
1172	353788,16	1318721,77	Картометрический метод	2,50	-
1173	353768,93	1318702,18	Картометрический метод	2,50	-
1174	353666,24	1318594,37	Картометрический метод	2,50	-
1175	353561,82	1318483,32	Картометрический метод	2,50	-
1176	353560,51	1318467,21	Картометрический метод	2,50	-
1177	353608,57	1318467,46	Картометрический метод	2,50	-
1178	353621,72	1318468,27	Картометрический метод	2,50	-
1179	353644,27	1318469,29	Картометрический метод	2,50	-
1180	353659,79	1318470,37	Картометрический метод	2,50	-
1181	353671,15	1318471,19	Картометрический метод	2,50	-
1182	353704,79	1318470,35	Картометрический метод	2,50	-
1183	353716,4	1318464,6	Картометрический метод	2,50	-
1184	353724,41	1318456,78	Картометрический метод	2,50	-
1185	353724,57	1318439,77	Картометрический метод	2,50	-
1186	353732,86	1318429,57	Картометрический метод	2,50	-
1187	353741,17	1318422,93	Картометрический метод	2,50	-
1188	353762,34	1318418,9	Картометрический метод	2,50	-
1189	353779,65	1318418,18	Картометрический метод	2,50	-
1190	353800,73	1318419,52	Картометрический метод	2,50	-
1191	353817,23	1318431,04	Картометрический метод	2,50	-
1192	353833,46	1318445,24	Картометрический метод	2,50	-
1193	353850,03	1318473,38	Картометрический метод	2,50	-
1194	353861,54	1318494,78	Картометрический метод	2,50	-
1195	353868,59	1318520,99	Картометрический метод	2,50	-
1196	353874,64	1318531,69	Картометрический метод	2,50	-
1197	353887,47	1318542	Картометрический метод	2,50	-

Сведения о местоположении границ объекта					
1198	353909,05	1318553,79	Картометрический метод	2,50	-
1199	353922,84	1318560,55	Картометрический метод	2,50	-
1200	353953,43	1318560,08	Картометрический метод	2,50	-
1201	353972,28	1318551	Картометрический метод	2,50	-
1202	353986,51	1318546,63	Картометрический метод	2,50	-
1203	353999,31	1318541,47	Картометрический метод	2,50	-
1204	354010,86	1318532,64	Картометрический метод	2,50	-
1205	354024,66	1318514,43	Картометрический метод	2,50	-
1206	354033,29	1318496,77	Картометрический метод	2,50	-
1207	354042,17	1318479,03	Картометрический метод	2,50	-
1208	354051,55	1318470,5	Картометрический метод	2,50	-
1209	354063,2	1318457,58	Картометрический метод	2,50	-
1210	354064,15	1318445,24	Картометрический метод	2,50	-
1211	354086,74	1318479,13	Картометрический метод	2,50	-
1212	354109,52	1318530,24	Картометрический метод	2,50	-
1213	354122,43	1318542,98	Картометрический метод	2,50	-
1214	354143,23	1318553,38	Картометрический метод	2,50	-
1215	354152,19	1318569,69	Картометрический метод	2,50	-
1216	354158,08	1318609,04	Картометрический метод	2,50	-
1217	354181,93	1318605,81	Картометрический метод	2,50	-
1218	354210,62	1318605,99	Картометрический метод	2,50	-
1219	354241,83	1318621,59	Картометрический метод	2,50	-
1220	354275,28	1318646,42	Картометрический метод	2,50	-
1221	354338,49	1318651,8	Картометрический метод	2,50	-
1222	354362,43	1318643,73	Картометрический метод	2,50	-
1223	354403,04	1318637,81	Картометрический метод	2,50	-
1224	354424,76	1318626,95	Картометрический метод	2,50	-
1120	354424,79	1318626,94	Картометрический метод	2,50	-

3. Сведения о характерных точках части (частей) границы объекта

Обозначение характерных точек части границы	Координаты, м		Метод определения координат характерной точки	Средняя квадратическая погрешность положения характерной точки (Mt), м	Описание обозначения точки на местности (при наличии)
	X	Y			
1	2	3	4	5	6
Часть № -					
-	-	-	-	-	-

Раздел 4

План границ объекта



Используемые условные знаки и обозначения:

Масштаб 1:25000

●1 - характерная точка контура, сведения о которой позволяют однозначно определить её на местности

——— - вновь образованная часть контура, сведения о которой достаточны для определения её местоположения

ОПИСАНИЕ МЕСТОПОЛОЖЕНИЯ ГРАНИЦ

5.4 Лесопарковая зона

(наименование объекта местоположение границ, которого описано (далее - объект)

Раздел 1

Сведения об объекте		
№ п/п	Характеристики объекта	Описание характеристик
1	2	3
1	Местоположение объекта	*Российская Федерация, Рязанская область, г Скопин, д Новиково*
2	Площадь объекта ± величина погрешности определения площади (Р ± Дельта Р)	*2164кв.м. ± 16кв.м.*
3	Иные характеристики объекта	*Номер зоны: -*

Раздел 2

Сведения о местоположении границ объекта					
1. Система координат *МСК-62*					
2. Сведения о характерных точках границ объекта					
Обозначение характерных точек границ	Координаты, м		Метод определения координат характерной точки	Средняя квадратическая погрешность положения характерной точки (Mt), м	Описание обозначения точки на местности (при наличии)
	X	Y			
1	2	3	4	5	6
1	*353364,79*	*1319262,52*	*Картометрический метод*	*2,50*	-
2	*353377,03*	*1319301,38*	*Картометрический метод*	*2,50*	-
3	*353378,13*	*1319319,28*	*Картометрический метод*	*2,50*	-
4	*353374,06*	*1319318,91*	*Картометрический метод*	*2,50*	-
5	*353359,36*	*1319313,44*	*Картометрический метод*	*2,50*	-
6	*353346,68*	*1319305,51*	*Картометрический метод*	*2,50*	-
7	*353343,24*	*1319304,03*	*Картометрический метод*	*2,50*	-
8	*353340,14*	*1319302,89*	*Картометрический метод*	*2,50*	-
9	*353336,47*	*1319302,41*	*Картометрический метод*	*2,50*	-
10	*353332,72*	*1319303,1*	*Картометрический метод*	*2,50*	-
11	*353321,19*	*1319309,36*	*Картометрический метод*	*2,50*	-
12	*353306,62*	*1319320,64*	*Картометрический метод*	*2,50*	-
13	*353300,7*	*1319327,96*	*Картометрический метод*	*2,50*	-
14	*353295,83*	*1319343,6*	*Картометрический метод*	*2,50*	-
15	*353292,97*	*1319335,46*	*Картометрический метод*	*2,50*	-
16	*353296,32*	*1319320,64*	*Картометрический метод*	*2,50*	-
17	*353306,81*	*1319305,58*	*Картометрический метод*	*2,50*	-
18	*353331,2*	*1319285,5*	*Картометрический метод*	*2,50*	-
1	*353364,79*	*1319262,52*	*Картометрический метод*	*2,50*	-
3. Сведения о характерных точках части (частей) границы объекта					
Обозначение характерных точек части границы	Координаты, м		Метод определения координат характерной точки	Средняя квадратическая погрешность положения характерной точки (Mt), м	Описание обозначения точки на местности (при наличии)
	X	Y			
1	2	3	4	5	6
Часть № -					
-	-	-	-	-	-

Раздел 4

План границ объекта



Используемые условные знаки и обозначения:

Масштаб 1:2000

● 1 - характерная точка контура, сведения о которой позволяют однозначно определить её на местности

——— - вновь образованная часть контура, сведения о которой достаточны для определения её местоположения

ОПИСАНИЕ МЕСТОПОЛОЖЕНИЯ ГРАНИЦ

5.6 Зона озелененных территорий специального назначения

(наименование объекта местоположение границ, которого описано (далее - объект)

Раздел 1

Сведения об объекте		
№ п/п	Характеристики объекта	Описание характеристик
1	2	3
1	Местоположение объекта	*Российская Федерация, Рязанская область, р-н Скопинский, г Скопин*
2	Площадь объекта ± величина погрешности определения площади (Р ± Дельта Р)	*147905кв.м. ± 396кв.м.*
3	Иные характеристики объекта	*Номер зоны:*

Раздел 2

Сведения о местоположении границ объекта					
1. Система координат *МСК-62*					
2. Сведения о характерных точках границ объекта					
Обозначение характерных точек границ	Координаты, м		Метод определения координат характерной точки	Средняя квадратическая погрешность положения характерной точки (Mt), м	Описание обозначения точки на местности (при наличии)
	X	Y			
1	2	3	4	5	6
ЗУ1(1)					
33	*354711,94*	*1321885,44*	*Картометрический метод*	*2,50*	-
34	*354721,8*	*1321914,56*	*Картометрический метод*	*2,50*	-
35	*354776,9*	*1322080,38*	*Картометрический метод*	*2,50*	-
36	*354783,5*	*1322100,25*	*Картометрический метод*	*2,50*	-
37	*354771,05*	*1322103,78*	*Картометрический метод*	*2,50*	-
38	*354742,63*	*1322113,38*	*Картометрический метод*	*2,50*	-
39	*354708,95*	*1322125,38*	*Картометрический метод*	*2,50*	-
40	*354677,01*	*1322112,4*	*Картометрический метод*	*2,50*	-
41	*354670,1*	*1322090,88*	*Картометрический метод*	*2,50*	-
42	*354669,06*	*1322085,48*	*Картометрический метод*	*2,50*	-
43	*354666,93*	*1322081*	*Картометрический метод*	*2,50*	-
44	*354664,2*	*1322075,28*	*Картометрический метод*	*2,50*	-
45	*354662,38*	*1322072,28*	*Картометрический метод*	*2,50*	-
46	*354669,65*	*1322067,88*	*Картометрический метод*	*2,50*	-
47	*354651,92*	*1322038,75*	*Картометрический метод*	*2,50*	-
48	*354664,92*	*1322011,05*	*Картометрический метод*	*2,50*	-
49	*354713,03*	*1321986,59*	*Картометрический метод*	*2,50*	-
50	*354679,46*	*1321903,08*	*Картометрический метод*	*2,50*	-
51	*354678,33*	*1321900,28*	*Картометрический метод*	*2,50*	-
52	*354699,28*	*1321890,48*	*Картометрический метод*	*2,50*	-
33	*354711,94*	*1321885,44*	*Картометрический метод*	*2,50*	-
ЗУ1(2)					
53	*354256,37*	*1321988,76*	*Картометрический метод*	*2,50*	-
54	*354276,1*	*1322004,92*	*Картометрический метод*	*2,50*	-
55	*354300,33*	*1322026,25*	*Картометрический метод*	*2,50*	-
56	*354350,43*	*1322068,98*	*Картометрический метод*	*2,50*	-
57	*354317,73*	*1322100*	*Картометрический метод*	*2,50*	-
58	*354315,54*	*1322102,08*	*Картометрический метод*	*2,50*	-
59	*354311,89*	*1322090,56*	*Картометрический метод*	*2,50*	-
60	*354285,86*	*1322029,69*	*Картометрический метод*	*2,50*	-
61	*354273,1*	*1322011,95*	*Картометрический метод*	*2,50*	-
62	*354256,46*	*1321988,84*	*Картометрический метод*	*2,50*	-
53	*354256,37*	*1321988,76*	*Картометрический метод*	*2,50*	-
ЗУ1(3)					
63	*354657,15*	*1322002,55*	*Картометрический метод*	*2,50*	-
64	*354643,38*	*1322005,1*	*Картометрический метод*	*2,50*	-
65	*354631,04*	*1321984,87*	*Картометрический метод*	*2,50*	-
66	*354614,98*	*1321994,65*	*Картометрический метод*	*2,50*	-

Сведения о местоположении границ объекта					
67	354609,41	1321985,52	Картометрический метод	2,50	-
68	354608,42	1321983,22	Картометрический метод	2,50	-
69	354590,1	1321953,37	Картометрический метод	2,50	-
70	354554,41	1321968,88	Картометрический метод	2,50	-
71	354441,5	1322039,16	Картометрический метод	2,50	-
72	354423,66	1322057,24	Картометрический метод	2,50	-
73	354429,05	1322062,58	Картометрический метод	2,50	-
74	354414,12	1322080,16	Картометрический метод	2,50	-
75	354451,12	1322114,32	Картометрический метод	2,50	-
76	354473,9	1322135,35	Картометрический метод	2,50	-
77	354465,54	1322144,58	Картометрический метод	2,50	-
78	354456,94	1322153,16	Картометрический метод	2,50	-
79	354396,19	1322100,78	Картометрический метод	2,50	-
80	354342,07	1322055,68	Картометрический метод	2,50	-
81	354308	1322025,36	Картометрический метод	2,50	-
82	354366,46	1322053,71	Картометрический метод	2,50	-
83	354385,51	1322066,8	Картометрический метод	2,50	-
84	354408,55	1322086,34	Картометрический метод	2,50	-
85	354412,12	1322082,16	Картометрический метод	2,50	-
86	354397,94	1322070,19	Картометрический метод	2,50	-
87	354400,79	1322067,11	Картометрический метод	2,50	-
88	354426,21	1322034,5	Картометрический метод	2,50	-
89	354431,93	1322022,77	Картометрический метод	2,50	-
90	354433,64	1322016,61	Картометрический метод	2,50	-
91	354435,81	1322013,3	Картометрический метод	2,50	-
92	354439,95	1322007,12	Картометрический метод	2,50	-
93	354445,4	1322002,69	Картометрический метод	2,50	-
94	354452,84	1321997,81	Картометрический метод	2,50	-
95	354475,39	1321987,32	Картометрический метод	2,50	-
96	354490,94	1321980,4	Картометрический метод	2,50	-
97	354498,52	1321977,42	Картометрический метод	2,50	-
98	354544,71	1321956,97	Картометрический метод	2,50	-
99	354563,77	1321948,52	Картометрический метод	2,50	-
100	354578,05	1321942,2	Картометрический метод	2,50	-
101	354624,23	1321924,54	Картометрический метод	2,50	-
102	354627,9	1321932,24	Картометрический метод	2,50	-
63	354657,15	1322002,55	Картометрический метод	2,50	-
ЗУ1(4)					
103	354524,74	1322299,03	Картометрический метод	2,50	-
104	354510,32	1322299,53	Картометрический метод	2,50	-
105	354485,87	1322301,58	Картометрический метод	2,50	-
106	354488,31	1322270,17	Картометрический метод	2,50	-
107	354425,24	1322266,06	Картометрический метод	2,50	-
108	354449,64	1322260,6	Картометрический метод	2,50	-
109	354439,32	1322224,38	Картометрический метод	2,50	-
110	354434,79	1322207,41	Картометрический метод	2,50	-
111	354425,37	1322203,48	Картометрический метод	2,50	-
112	354458,6	1322163,2	Картометрический метод	2,50	-
113	354477,28	1322184,12	Картометрический метод	2,50	-
114	354491,36	1322205,49	Картометрический метод	2,50	-
115	354501,37	1322227,16	Картометрический метод	2,50	-

Сведения о местоположении границ объекта					
116	354514,64	1322267,09	Картометрический метод	2,50	-
103	354524,74	1322299,03	Картометрический метод	2,50	-
ЗУ1(5)					
124	355053,32	1321502,17	Картометрический метод	2,50	-
125	355085,97	1321588,41	Картометрический метод	2,50	-
126	355020,52	1321611,68	Картометрический метод	2,50	-
127	354921,27	1321646,97	Картометрический метод	2,50	-
128	354897,82	1321655,31	Картометрический метод	2,50	-
129	354893,11	1321656,69	Картометрический метод	2,50	-
130	354892,96	1321657,93	Картометрический метод	2,50	-
131	354875,92	1321634,52	Картометрический метод	2,50	-
132	354870,62	1321627,98	Картометрический метод	2,50	-
133	354866,63	1321627,98	Картометрический метод	2,50	-
134	354857,61	1321614,16	Картометрический метод	2,50	-
135	354844	1321614,39	Картометрический метод	2,50	-
136	354832,47	1321580,9	Картометрический метод	2,50	-
137	354820,85	1321584,77	Картометрический метод	2,50	-
138	354817,54	1321570,44	Картометрический метод	2,50	-
139	354791,02	1321576,52	Картометрический метод	2,50	-
140	354789,26	1321567,74	Картометрический метод	2,50	-
141	354771,01	1321572,08	Картометрический метод	2,50	-
142	354727,23	1321582,49	Картометрический метод	2,50	-
143	354717,8	1321533,88	Картометрический метод	2,50	-
144	354712,44	1321517,53	Картометрический метод	2,50	-
145	354899,47	1321506,53	Картометрический метод	2,50	-
146	354901,62	1321531,6	Картометрический метод	2,50	-
147	354910,42	1321527,37	Картометрический метод	2,50	-
148	354911,78	1321535,27	Картометрический метод	2,50	-
149	354951,16	1321528,24	Картометрический метод	2,50	-
150	354949,08	1321516,11	Картометрический метод	2,50	-
151	354959,26	1321513,8	Картометрический метод	2,50	-
152	355005,72	1321511,04	Картометрический метод	2,50	-
153	355023,35	1321509,73	Картометрический метод	2,50	-
154	355035,99	1321509,05	Картометрический метод	2,50	-
155	355045,66	1321506,05	Картометрический метод	2,50	-
124	355053,32	1321502,17	Картометрический метод	2,50	-
118	354873,27	1321520,57	Картометрический метод	2,50	-
119	354879,44	1321544,8	Картометрический метод	2,50	-
120	354885,61	1321569,03	Картометрический метод	2,50	-
121	354846,85	1321578,91	Картометрический метод	2,50	-
122	354840,68	1321554,68	Картометрический метод	2,50	-
123	354834,51	1321530,45	Картометрический метод	2,50	-
118	354873,27	1321520,57	Картометрический метод	2,50	-
ЗУ1(6)					
157	354821,04	1320944,48	Картометрический метод	2,50	-
158	354815,97	1320947,57	Картометрический метод	2,50	-
159	354806,42	1320953,55	Картометрический метод	2,50	-
160	354787,53	1320965,59	Картометрический метод	2,50	-
161	354776,04	1320971,99	Картометрический метод	2,50	-
162	354758,55	1320982,15	Картометрический метод	2,50	-

Сведения о местоположении границ объекта					
163	354752,94	1320986,66	Картометрический метод	2,50	-
164	354748,75	1320989,94	Картометрический метод	2,50	-
165	354753,14	1320997,22	Картометрический метод	2,50	-
166	354737,21	1321005,6	Картометрический метод	2,50	-
167	354735,72	1320998,45	Картометрический метод	2,50	-
168	354723,56	1321005,85	Картометрический метод	2,50	-
169	354721,64	1321007,09	Картометрический метод	2,50	-
170	354722,04	1321012,76	Картометрический метод	2,50	-
171	354721,81	1321012,8	Картометрический метод	2,50	-
172	354720,4	1321014,21	Картометрический метод	2,50	-
173	354711,57	1321022,05	Картометрический метод	2,50	-
174	354700,1	1321035,11	Картометрический метод	2,50	-
175	354689,2	1321043,54	Картометрический метод	2,50	-
176	354684,1	1321066,8	Картометрический метод	2,50	-
177	354750,23	1321025,73	Картометрический метод	2,50	-
178	354965,69	1320892,21	Картометрический метод	2,50	-
179	355009,69	1320865,46	Картометрический метод	2,50	-
180	355089,56	1320788,28	Картометрический метод	2,50	-
181	355184,5	1320633,51	Картометрический метод	2,50	-
182	355220,33	1320534,21	Картометрический метод	2,50	-
183	355241,13	1320368,07	Картометрический метод	2,50	-
184	355225,72	1320212,86	Картометрический метод	2,50	-
185	355192,34	1320220,03	Картометрический метод	2,50	-
186	355168,2	1320224,43	Картометрический метод	2,50	-
187	355174,94	1320268,87	Картометрический метод	2,50	-
188	355186	1320342,55	Картометрический метод	2,50	-
189	355190,7	1320409,76	Картометрический метод	2,50	-
190	355192,52	1320459,69	Картометрический метод	2,50	-
191	355192,08	1320475,63	Картометрический метод	2,50	-
192	355189,75	1320491,38	Картометрический метод	2,50	-
193	355186,6	1320501,81	Картометрический метод	2,50	-
194	355184,17	1320509,39	Картометрический метод	2,50	-
195	355182,26	1320519,07	Картометрический метод	2,50	-
196	355180,11	1320529,13	Картометрический метод	2,50	-
197	355178,91	1320534,97	Картометрический метод	2,50	-
198	355168,02	1320551,44	Картометрический метод	2,50	-
199	355164,74	1320559,64	Картометрический метод	2,50	-
200	355161,79	1320564,31	Картометрический метод	2,50	-
201	355153,03	1320586,88	Картометрический метод	2,50	-
202	355152,07	1320592,59	Картометрический метод	2,50	-
203	355146,22	1320607,14	Картометрический метод	2,50	-
204	355138,65	1320622,44	Картометрический метод	2,50	-
205	355129,39	1320639,91	Картометрический метод	2,50	-
206	355118,11	1320656,14	Картометрический метод	2,50	-
207	355109,63	1320666,36	Картометрический метод	2,50	-
208	355102,17	1320679,36	Картометрический метод	2,50	-
209	355094,8	1320692,86	Картометрический метод	2,50	-
210	355080,02	1320716,4	Картометрический метод	2,50	-
211	355071,79	1320727,86	Картометрический метод	2,50	-
212	355058	1320741,6	Картометрический метод	2,50	-
213	355060,75	1320760,11	Картометрический метод	2,50	-

Сведения о местоположении границ объекта					
214	355061,76	1320769,22	Картометрический метод	2,50	-
215	355056,2	1320779,74	Картометрический метод	2,50	-
216	355053,06	1320783,83	Картометрический метод	2,50	-
217	355051,14	1320785,09	Картометрический метод	2,50	-
218	355052,3	1320794,22	Картометрический метод	2,50	-
219	355002,62	1320830,83	Картометрический метод	2,50	-
220	354997,91	1320836,28	Картометрический метод	2,50	-
221	354996,59	1320841,16	Картометрический метод	2,50	-
222	354985,62	1320843,89	Картометрический метод	2,50	-
223	354982,45	1320845,52	Картометрический метод	2,50	-
224	354979,62	1320849,51	Картометрический метод	2,50	-
225	354976,95	1320856,59	Картометрический метод	2,50	-
226	354975,61	1320859,51	Картометрический метод	2,50	-
227	354971,48	1320865,62	Картометрический метод	2,50	-
228	354965,66	1320869,28	Картометрический метод	2,50	-
229	354942,85	1320888,34	Картометрический метод	2,50	-
230	354935,99	1320892,75	Картометрический метод	2,50	-
231	354919,65	1320906,27	Картометрический метод	2,50	-
232	354897,97	1320913,03	Картометрический метод	2,50	-
233	354884,26	1320922,33	Картометрический метод	2,50	-
234	354877,69	1320927,58	Картометрический метод	2,50	-
235	354869,51	1320932,28	Картометрический метод	2,50	-
236	354855,05	1320932,28	Картометрический метод	2,50	-
237	354826,25	1320942,98	Картометрический метод	2,50	-
157	354821,04	1320944,48	Картометрический метод	2,50	-
ЗУ1(7)					
238	351712,81	1319093,89	Картометрический метод	2,50	-
239	351700,75	1319085,46	Картометрический метод	2,50	-
240	351692,94	1319080,56	Картометрический метод	2,50	-
241	351685,01	1319078,68	Картометрический метод	2,50	-
242	351652,41	1319090,42	Картометрический метод	2,50	-
243	351630,28	1319093,47	Картометрический метод	2,50	-
244	351620,41	1319094,74	Картометрический метод	2,50	-
245	351505,81	1319091,71	Картометрический метод	2,50	-
246	351409,87	1319076,11	Картометрический метод	2,50	-
247	351408,06	1319115,72	Картометрический метод	2,50	-
248	351407,63	1319133,2	Картометрический метод	2,50	-
249	351430,96	1319136,29	Картометрический метод	2,50	-
250	351450,78	1319139,14	Картометрический метод	2,50	-
251	351478,28	1319142,5	Картометрический метод	2,50	-
252	351503,35	1319144,27	Картометрический метод	2,50	-
253	351544,17	1319145,33	Картометрический метод	2,50	-
254	351563,24	1319143,64	Картометрический метод	2,50	-
255	351615,85	1319136,25	Картометрический метод	2,50	-
256	351644,76	1319130,7	Картометрический метод	2,50	-
257	351681,67	1319119,49	Картометрический метод	2,50	-
258	351688,99	1319116,9	Картометрический метод	2,50	-
259	351696,03	1319114,03	Картометрический метод	2,50	-
260	351704,21	1319112,84	Картометрический метод	2,50	-
261	351709,28	1319110,26	Картометрический метод	2,50	-
262	351711,79	1319106,85	Картометрический метод	2,50	-

Сведения о местоположении границ объекта					
263	351715,72	1319103,43	Картометрический метод	2,50	-
264	351720,3	1319101,52	Картометрический метод	2,50	-
238	351712,81	1319093,89	Картометрический метод	2,50	-
ЗУ1(8)					
265	351912,11	1318994,07	Картометрический метод	2,50	-
266	351884,73	1319015,47	Картометрический метод	2,50	-
267	351850,56	1319040,02	Картометрический метод	2,50	-
268	351803,72	1319065,56	Картометрический метод	2,50	-
269	351785,58	1319076,59	Картометрический метод	2,50	-
270	351757,42	1319090,59	Картометрический метод	2,50	-
271	351739,33	1319098,33	Картометрический метод	2,50	-
272	351730	1319101,17	Картометрический метод	2,50	-
273	351728,07	1319098,28	Картометрический метод	2,50	-
274	351719,84	1319089,9	Картометрический метод	2,50	-
275	351717,75	1319087,75	Картометрический метод	2,50	-
276	351720,01	1319083,86	Картометрический метод	2,50	-
277	351729,04	1319080,04	Картометрический метод	2,50	-
278	351741,18	1319081,27	Картометрический метод	2,50	-
279	351779,39	1319061,78	Картометрический метод	2,50	-
280	351859,23	1319013,26	Картометрический метод	2,50	-
281	351905,61	1318984,85	Картометрический метод	2,50	-
265	351912,11	1318994,07	Картометрический метод	2,50	-
ЗУ1(9)					
282	352849,08	1318227,93	Картометрический метод	2,50	-
283	352824,93	1318241,01	Картометрический метод	2,50	-
284	352788,84	1318259,81	Картометрический метод	2,50	-
285	352778,01	1318266,16	Картометрический метод	2,50	-
286	352760,23	1318278,12	Картометрический метод	2,50	-
287	352738,97	1318292,97	Картометрический метод	2,50	-
288	352706,78	1318317,76	Картометрический метод	2,50	-
289	352664,86	1318353,79	Картометрический метод	2,50	-
290	352625,07	1318388,1	Картометрический метод	2,50	-
291	352590,36	1318418,03	Картометрический метод	2,50	-
292	352551,63	1318449,01	Картометрический метод	2,50	-
293	352526,5	1318468,19	Картометрический метод	2,50	-
294	352494,96	1318494,48	Картометрический метод	2,50	-
295	352472,55	1318513,29	Картометрический метод	2,50	-
296	352437,83	1318543,59	Картометрический метод	2,50	-
297	352382,63	1318590,07	Картометрический метод	2,50	-
298	352371,77	1318577,47	Картометрический метод	2,50	-
299	352404,59	1318542,96	Картометрический метод	2,50	-
300	352533,17	1318429,11	Картометрический метод	2,50	-
301	352547,92	1318416,05	Картометрический метод	2,50	-
302	352736,93	1318269,86	Картометрический метод	2,50	-
303	352733	1318260,18	Картометрический метод	2,50	-
304	352742,97	1318253,06	Картометрический метод	2,50	-
305	352838,38	1318194,39	Картометрический метод	2,50	-
282	352849,08	1318227,93	Картометрический метод	2,50	-
ЗУ1(10)					
306	354650,53	1323001,43	Картометрический метод	2,50	-
307	354654,48	1322993,51	Картометрический метод	2,50	-

Сведения о местоположении границ объекта					
308	354663,35	1322984,95	Картометрический метод	2,50	-
309	354678,61	1322976	Картометрический метод	2,50	-
310	354706,6	1322974,84	Картометрический метод	2,50	-
311	354722,09	1322966,03	Картометрический метод	2,50	-
312	354739,77	1322960,14	Картометрический метод	2,50	-
313	354796,56	1322940,46	Картометрический метод	2,50	-
314	354873,65	1322911,19	Картометрический метод	2,50	-
315	354912,9	1322896,27	Картометрический метод	2,50	-
316	354915,16	1322894,3	Картометрический метод	2,50	-
317	354985,98	1322832,51	Картометрический метод	2,50	-
318	355029,98	1322794,09	Картометрический метод	2,50	-
319	355044,5	1322781,42	Картометрический метод	2,50	-
320	355053,81	1322792,62	Картометрический метод	2,50	-
321	355059,78	1322800,81	Картометрический метод	2,50	-
322	354903,93	1322928,27	Картометрический метод	2,50	-
323	354650,55	1323001,39	Картометрический метод	2,50	-
306	354650,53	1323001,43	Картометрический метод	2,50	-

3. Сведения о характерных точках части (частей) границы объекта

Обозначение характерных точек части границы	Координаты, м		Метод определения координат характерной точки	Средняя квадратическая погрешность положения характерной точки (Mt), м	Описание обозначения точки на местности (при наличии)
	X	Y			
1	2	3	4	5	6
Часть № -					
-	-	-	-	-	-

Раздел 4

План границ объекта



Используемые условные знаки и обозначения:

Масштаб 1:25000

● 1 - характерная точка контура, сведения о которой позволяют однозначно определить её на местности

——— - вновь образованная часть контура, сведения о которой достаточны для определения её местоположения

ОПИСАНИЕ МЕСТОПОЛОЖЕНИЯ ГРАНИЦ

6.1 Зона кладбищ

(наименование объекта местоположение границ, которого описано (далее - объект)

Раздел 1

Сведения об объекте		
№ п/п	Характеристики объекта	Описание характеристик
1	2	3
1	Местоположение объекта	*Российская Федерация, Рязанская область, р-н Скопинский, г Скопин*
2	Площадь объекта ± величина погрешности определения площади (Р ± Дельта Р)	*145705кв.м. ± 231кв.м.*
3	Иные характеристики объекта	*Номер зоны:* -

Раздел 2

Сведения о местоположении границ объекта					
1. Система координат *МСК-62*					
2. Сведения о характерных точках границ объекта					
Обозначение характерных точек границ	Координаты, м		Метод определения координат характерной точки	Средняя квадратическая погрешность положения характерной точки (Mt), м	Описание обозначения точки на местности (при наличии)
	X	Y			
1	2	3	4	5	6
ЗУ1(1)					
1	*356222,27*	*1322777,7*	*Картометрический метод*	*2,50*	-
2	*356224,65*	*1322780,07*	*Картометрический метод*	*2,50*	-
3	*356224,36*	*1322871,69*	*Картометрический метод*	*2,50*	-
4	*356220,74*	*1322972,51*	*Картометрический метод*	*2,50*	-
5	*356214,56*	*1323033,01*	*Картометрический метод*	*2,50*	-
6	*356209,55*	*1323051,79*	*Картометрический метод*	*2,50*	-
7	*356135,06*	*1323055,39*	*Картометрический метод*	*2,50*	-
8	*356134,58*	*1323062,64*	*Картометрический метод*	*2,50*	-
9	*356064,41*	*1323071,64*	*Картометрический метод*	*2,50*	-
10	*356049,36*	*1323070,01*	*Картометрический метод*	*2,50*	-
11	*356051,86*	*1323054,15*	*Картометрический метод*	*2,50*	-
12	*356053,89*	*1323045,2*	*Картометрический метод*	*2,50*	-
13	*356048,71*	*1323044,77*	*Картометрический метод*	*2,50*	-
14	*356049,37*	*1323036,86*	*Картометрический метод*	*2,50*	-
15	*356045,32*	*1323036,52*	*Картометрический метод*	*2,50*	-
16	*356034,58*	*1323035,58*	*Картометрический метод*	*2,50*	-
17	*356028,94*	*1323064,57*	*Картометрический метод*	*2,50*	-
18	*356026,65*	*1323065,72*	*Картометрический метод*	*2,50*	-
19	*356013,44*	*1323064,67*	*Картометрический метод*	*2,50*	-
20	*355992,84*	*1323063,06*	*Картометрический метод*	*2,50*	-
21	*356034,14*	*1322972,15*	*Картометрический метод*	*2,50*	-
22	*356080,89*	*1322878,36*	*Картометрический метод*	*2,50*	-
23	*356102,06*	*1322834,58*	*Картометрический метод*	*2,50*	-
24	*356114,73*	*1322832,17*	*Картометрический метод*	*2,50*	-
25	*356148,04*	*1322830,11*	*Картометрический метод*	*2,50*	-
26	*356205,82*	*1322780,61*	*Картометрический метод*	*2,50*	-
27	*356217,54*	*1322776,5*	*Картометрический метод*	*2,50*	-
1	*356222,27*	*1322777,7*	*Картометрический метод*	*2,50*	-
ЗУ1(2)					
28	*354502,66*	*1321498,91*	*Картометрический метод*	*2,50*	-
29	*354505,36*	*1321505,94*	*Картометрический метод*	*2,50*	-
30	*354523,12*	*1321659,43*	*Картометрический метод*	*2,50*	-
31	*354527,37*	*1321676,35*	*Картометрический метод*	*2,50*	-
32	*354515,71*	*1321679,53*	*Картометрический метод*	*2,50*	-
33	*354512,02*	*1321681,64*	*Картометрический метод*	*2,50*	-
34	*354514,16*	*1321685,69*	*Картометрический метод*	*2,50*	-
35	*354508,8*	*1321689,48*	*Картометрический метод*	*2,50*	-
36	*354493,83*	*1321722,84*	*Картометрический метод*	*2,50*	-

Сведения о местоположении границ объекта					
37	354489,02	1321729,04	Картометрический метод	2,50	-
38	354468,5	1321773,66	Картометрический метод	2,50	-
39	354468,5	1321777,8	Картометрический метод	2,50	-
40	354436,41	1321831,96	Картометрический метод	2,50	-
41	354432,24	1321846,71	Картометрический метод	2,50	-
42	354412,3	1321829,9	Картометрический метод	2,50	-
43	354403,02	1321823,59	Картометрический метод	2,50	-
44	354395,82	1321814,84	Картометрический метод	2,50	-
45	354325,58	1321827,23	Картометрический метод	2,50	-
46	354323,2	1321827,03	Картометрический метод	2,50	-
47	354321,21	1321822,63	Картометрический метод	2,50	-
48	354318,54	1321812,45	Картометрический метод	2,50	-
49	354306,43	1321706,27	Картометрический метод	2,50	-
50	354300,2	1321650,07	Картометрический метод	2,50	-
51	354297,87	1321631,92	Картометрический метод	2,50	-
52	354293,05	1321599,67	Картометрический метод	2,50	-
53	354287,7	1321557,01	Картометрический метод	2,50	-
54	354284,65	1321530,28	Картометрический метод	2,50	-
55	354284,99	1321523,46	Картометрический метод	2,50	-
56	354361,04	1321518,52	Картометрический метод	2,50	-
57	354392,71	1321511,03	Картометрический метод	2,50	-
58	354392,96	1321516,47	Картометрический метод	2,50	-
59	354393,46	1321521,11	Картометрический метод	2,50	-
60	354398,32	1321563,29	Картометрический метод	2,50	-
61	354400,09	1321578,56	Картометрический метод	2,50	-
62	354400,09	1321578,58	Картометрический метод	2,50	-
63	354393,51	1321580,34	Картометрический метод	2,50	-
64	354396,49	1321607,08	Картометрический метод	2,50	-
65	354396,85	1321612,65	Картометрический метод	2,50	-
66	354398,98	1321612,81	Картометрический метод	2,50	-
67	354398,99	1321614,13	Картометрический метод	2,50	-
68	354421,39	1321612,46	Картометрический метод	2,50	-
69	354420,78	1321606,01	Картометрический метод	2,50	-
70	354421,98	1321605,87	Картометрический метод	2,50	-
71	354419,4	1321587,75	Картометрический метод	2,50	-
72	354416,98	1321588,34	Картометрический метод	2,50	-
73	354413,74	1321575,03	Картометрический метод	2,50	-
74	354409,7	1321576,01	Картометрический метод	2,50	-
75	354405,85	1321577,04	Картометрический метод	2,50	-
76	354405,78	1321577,06	Картометрический метод	2,50	-
77	354404,18	1321570,24	Картометрический метод	2,50	-
78	354398,88	1321534,04	Картометрический метод	2,50	-
79	354434,35	1321528,4	Картометрический метод	2,50	-
80	354433,8	1321515,26	Картометрический метод	2,50	-
81	354448,5	1321512,07	Картометрический метод	2,50	-
82	354447,51	1321505,29	Картометрический метод	2,50	-
83	354452,33	1321504,49	Картометрический метод	2,50	-
84	354459,66	1321503,81	Картометрический метод	2,50	-
85	354459,65	1321503,66	Картометрический метод	2,50	-
28	354502,66	1321498,91	Картометрический метод	2,50	-
ЗУ1(3)					

Сведения о местоположении границ объекта					
86	*342969,42*	*1322678,99*	*Картометрический метод*	*2,50*	-
87	*342946,39*	*1322799,87*	*Картометрический метод*	*2,50*	-
88	*342910,71*	*1322951,75*	*Картометрический метод*	*2,50*	-
89	*342764,97*	*1322826,51*	*Картометрический метод*	*2,50*	-
90	*342742,51*	*1322771,48*	*Картометрический метод*	*2,50*	-
91	*342754,91*	*1322653,07*	*Картометрический метод*	*2,50*	-
92	*342813,56*	*1322658,53*	*Картометрический метод*	*2,50*	-
93	*342863,61*	*1322664,83*	*Картометрический метод*	*2,50*	-
94	*342920,19*	*1322670,62*	*Картометрический метод*	*2,50*	-
86	*342969,42*	*1322678,99*	*Картометрический метод*	*2,50*	-

3. Сведения о характерных точках части (частей) границы объекта

Обозначение характерных точек части границы	Координаты, м		Метод определения координат характерной точки	Средняя квадратическая погрешность положения характерной точки (Mt), м	Описание обозначения точки на местности (при наличии)
	X	Y			
1	2	3	4	5	6
Часть № -					
-	-	-	-	-	-

Раздел 4

План границ объекта



Используемые условные знаки и обозначения:

Масштаб 1:10000

●1 - характерная точка контура, сведения о которой позволяют однозначно определить её на местности

——— - вновь образованная часть контура, сведения о которой достаточны для определения её местоположения

Раздел 4

План границ объекта



Масштаб 1:10000

Используемые условные знаки и обозначения:

●1 - характерная точка контура, сведения о которой позволяют однозначно определить её на местности

——— - вновь образованная часть контура, сведения о которой достаточны для определения её местоположения

ОПИСАНИЕ МЕСТОПОЛОЖЕНИЯ ГРАНИЦ

6.1 Зона кладбищ

(наименование объекта местоположение границ, которого описано (далее - объект)

Раздел 1

Сведения об объекте		
№ п/п	Характеристики объекта	Описание характеристик
1	2	3
1	Местоположение объекта	*Российская Федерация, Рязанская область, г Скопин, д Ивановка*
2	Площадь объекта ± величина погрешности определения площади (Р ± Дельта Р)	*11515кв.м. ± 38кв.м.*
3	Иные характеристики объекта	*Номер зоны: -*

Раздел 2

Сведения о местоположении границ объекта					
1. Система координат *МСК-62*					
2. Сведения о характерных точках границ объекта					
Обозначение характерных точек границ	Координаты, м		Метод определения координат характерной точки	Средняя квадратическая погрешность положения характерной точки (Mt), м	Описание обозначения точки на местности (при наличии)
	X	Y			
1	2	3	4	5	6
1	*351310*	*1321079,13*	*Картометрический метод*	*2,50*	-
2	*351307,57*	*1321124,97*	*Картометрический метод*	*2,50*	-
3	*351289,89*	*1321140,4*	*Картометрический метод*	*2,50*	-
4	*351271,06*	*1321154,59*	*Картометрический метод*	*2,50*	-
5	*351262,59*	*1321142,68*	*Картометрический метод*	*2,50*	-
6	*351243,15*	*1321155,99*	*Картометрический метод*	*2,50*	-
7	*351201,94*	*1321178,5*	*Картометрический метод*	*2,50*	-
8	*351198,09*	*1321174,92*	*Картометрический метод*	*2,50*	-
9	*351187,96*	*1321149,94*	*Картометрический метод*	*2,50*	-
10	*351181,82*	*1321103,69*	*Картометрический метод*	*2,50*	-
11	*351186,33*	*1321074,81*	*Картометрический метод*	*2,50*	-
12	*351198,76*	*1321047,08*	*Картометрический метод*	*2,50*	-
13	*351211,03*	*1321053,06*	*Картометрический метод*	*2,50*	-
14	*351229,75*	*1321076,71*	*Картометрический метод*	*2,50*	-
15	*351248,7*	*1321064,66*	*Картометрический метод*	*2,50*	-
16	*351270,25*	*1321050,69*	*Картометрический метод*	*2,50*	-
17	*351282,95*	*1321052,91*	*Картометрический метод*	*2,50*	-
1	*351310*	*1321079,13*	*Картометрический метод*	*2,50*	-
3. Сведения о характерных точках части (частей) границы объекта					
Обозначение характерных точек части границы	Координаты, м		Метод определения координат характерной точки	Средняя квадратическая погрешность положения характерной точки (Mt), м	Описание обозначения точки на местности (при наличии)
	X	Y			
1	2	3	4	5	6
Часть № -					
-	-	-	-	-	-

Раздел 4

План границ объекта



Используемые условные знаки и обозначения: Масштаб 1:10000

●1 - характерная точка контура, сведения о которой позволяют однозначно определить её на местности

——— - вновь образованная часть контура, сведения о которой достаточны для определения её местоположения

ОПИСАНИЕ МЕСТОПОЛОЖЕНИЯ ГРАНИЦ

6.3 Зона складирования и захоронения отходов

(наименование объекта местоположение границ, которого описано (далее - объект)

Раздел 1

Сведения об объекте		
№ п/п	Характеристики объекта	Описание характеристик
1	2	3
1	Местоположение объекта	*Российская Федерация, Рязанская область, р-н Скопинский, г Скопин*
2	Площадь объекта ± величина погрешности определения площади (Р ± Дельта Р)	*106560кв.м. ± 114кв.м.*
3	Иные характеристики объекта	*Номер зоны:*

Раздел 2

Сведения о местоположении границ объекта					
1. Система координат *МСК-62*					
2. Сведения о характерных точках границ объекта					
Обозначение характерных точек границ	Координаты, м		Метод определения координат характерной точки	Средняя квадратическая погрешность положения характерной точки (Mt), м	Описание обозначения точки на местности (при наличии)
	X	Y			
1	2	3	4	5	6
1	348679,93	1319550,96	Картометрический метод	2,50	-
2	348675,9	1319577,98	Картометрический метод	2,50	-
3	348636,22	1319579,36	Картометрический метод	2,50	-
4	348564,76	1319590,36	Картометрический метод	2,50	-
5	348511,88	1319593,94	Картометрический метод	2,50	-
6	348463,43	1319597,83	Картометрический метод	2,50	-
7	348403,76	1319608,96	Картометрический метод	2,50	-
8	348351,46	1319632,62	Картометрический метод	2,50	-
9	348284,77	1319659,51	Картометрический метод	2,50	-
10	348249,2	1319671,79	Картометрический метод	2,50	-
11	348203,53	1319680,77	Картометрический метод	2,50	-
12	348170,01	1319666,32	Картометрический метод	2,50	-
13	348129,99	1319670,1	Картометрический метод	2,50	-
14	348073,73	1319668,04	Картометрический метод	2,50	-
15	348025,3	1319622,32	Картометрический метод	2,50	-
16	348009,42	1319601,1	Картометрический метод	2,50	-
17	348008,78	1319586,82	Картометрический метод	2,50	-
18	348013,77	1319537,07	Картометрический метод	2,50	-
19	347995,84	1319513,02	Картометрический метод	2,50	-
20	348030,58	1319460,59	Картометрический метод	2,50	-
21	348059,36	1319469,08	Картометрический метод	2,50	-
22	348107,52	1319482,52	Картометрический метод	2,50	-
23	348134,51	1319482,95	Картометрический метод	2,50	-
24	348185,29	1319508,75	Картометрический метод	2,50	-
25	348213,01	1319492,77	Картометрический метод	2,50	-
26	348235,92	1319473,4	Картометрический метод	2,50	-
27	348266,73	1319428,73	Картометрический метод	2,50	-
28	348395,78	1319382,65	Картометрический метод	2,50	-
29	348483,78	1319464,24	Картометрический метод	2,50	-
30	348518,76	1319491,4	Картометрический метод	2,50	-
31	348561,25	1319517,75	Картометрический метод	2,50	-
32	348627,51	1319540,33	Картометрический метод	2,50	-
1	348679,93	1319550,96	Картометрический метод	2,50	-
3. Сведения о характерных точках части (частей) границы объекта					
Обозначение характер	Координаты, м		Метод определения	Средняя квадратическая погрешност	Описание обозначения точки

Сведения о местоположении границ объекта					
ных точек части границы	X	Y	координат характерной точки	ь положения характерной точки (Mt), м	на местности (при наличии)
1	2	3	4	5	6
Часть № -					
-	-	-	-	-	-

Раздел 4

План границ объекта



Используемые условные знаки и обозначения:

Масштаб 1:10000

●1 - характерная точка контура, сведения о которой позволяют однозначно определить её на местности

——— - вновь образованная часть контура, сведения о которой достаточны для определения её местоположения