# ГЛАВНОЕ УПРАВЛЕНИЕ АРХИТЕКТУРЫ И ГРАДОСТРОИТЕЛЬСТВА РЯЗАНСКОЙ ОБЛАСТИ

## П О С Т А Н О В Л Е Н И Е

«11» июня 2022 г. № 370-п

Об утверждении правил землепользования и застройки муниципального образования – Подвязьевское сельское поселение Рязанского муниципального района Рязанской области

На основании статьи 32 Градостроительного кодекса Российской Федерации, статьи 2 Закона Рязанской области от 28.12.2018 № 106-ОЗ «О перераспределении отдельных полномочий в области градостроительной деятельности между органами местного самоуправления муниципальных образований Рязанской области и органами государственной власти Рязанской области», с учетом заключения о результатах общественных обсуждений от 27.06.2022 по проекту правил землепользования и застройки муниципального образования – Подвязьевское сельское поселение Рязанского муниципального района Рязанской области, руководствуясь постановлением Правительства Рязанской области от 06.08.2008 № 153 «Об утверждении Положения о главном управлении архитектуры и градостроительства Рязанской области», главное управление архитектуры и градостроительства Рязанской области ПОСТАНОВЛЯЕТ:

1. Утвердить прилагаемые правила землепользования и застройки муниципального образования – Подвязьевское сельское поселение Рязанского муниципального района Рязанской области.
2. Настоящее постановление вступает в силу со дня его официального опубликования.
3. Государственному казенному учреждению Рязанской области «Центр градостроительного развития Рязанской области» разместить настоящее постановление в федеральной государственной информационной системе территориального планирования (ФГИС ТП).
4. Отделу кадровой работы и делопроизводства обеспечить опубликование настоящего постановления в сетевом издании «Рязанские ведомости» (www.rv-ryazan.ru) и на официальном интернет-портале правовой

информации (www.pravo.gov.ru) в течение двух дней со дня его издания.

5. Отделу информационного обеспечения градостроительной деятельности разместить настоящее постановление на официальном сайте главного управления архитектуры и градостроительства Рязанской области в сети «Интернет».

6. Предложить главе муниципального образования – Рязанский муниципальный район Рязанской области, главе муниципального образования – Подвязьевское сельское поселение Рязанского муниципального района Рязанской области обеспечить размещение настоящего постановления на официальном сайте муниципального образования в сети «Интернет», публикацию в средствах массовой информации.

7. Кадастровому сектору проектного отдела государственного казенного учреждения Рязанской области «Центр градостроительного развития Рязанской области» направить информацию о границах территориальных зон в филиал Федерального государственного бюджетного учреждения «Федеральная кадастровая палата Федеральной службы государственной регистрации, кадастра и картографии» по Рязанской области для внесения сведений в Единый государственный реестр недвижимости (ЕГРН) в течение 5 рабочих дней со дня опубликования настоящего постановления на официальном интернет-портале правовой информации (www.pravo.gov.ru).

8. Признать не подлежащим применению решение Совета депутатов муниципального образования – Подвязьевское сельское поселение Рязанского муниципального района Рязанской области от 07.04.2014 № 26 «Об утверждении Правил землепользования и застройки муниципального образования – Подвязьевского сельское поселение Рязанского муниципального района Рязанской области».

9. Контроль за исполнением настоящего постановления возложить на заместителя начальника главного управления архитектуры и градостроительства Рязанской области Н.А. Дыкину.

Начальник Р.В. Шашкин

Утверждены
постановлением главного управления
архитектуры и градостроительства
Рязанской области
от 11 июля 2022 г. № 370-п

# ПРАВИЛА ЗЕМЛЕПОЛЬЗОВАНИЯ И ЗАСТРОЙКИ
# муниципального образования – Подвязьевское сельское поселение Рязанского муниципального района Рязанской области

Содержание

Раздел 1. Порядок применения и внесения изменений в правила землепользования и застройки муниципального образования – Подвязьевское сельское поселение Рязанского муниципального района Рязанской области..... 4

Статья 1. Основные понятия, используемые в правилах землепользования и застройки..... 4

Статья 2. Положение о регулировании землепользования и застройки. ..... 4

Статья 3. Положение об изменении видов разрешенного использования земельных участков и объектов капитального строительства физическими и юридическими лицами..... 5

Статья 4. Положение о подготовке документации по планировке территории.6

Статья 5. Положение о проведении общественных обсуждений или публичных слушаний по вопросам землепользования и застройки..... 6

Статья 6. Положение о внесении изменений в правила землепользования и застройки..... 7

Статья 7. Градостроительные планы земельных участков..... 8

Статья 8. Разрешение на строительство, реконструкцию и ввод объектов капитального строительства в эксплуатацию. ..... 9

Раздел 2. Градостроительные регламенты. ..... 9

Статья 9. Градостроительные регламенты. Виды разрешённого использования земельных участков и объектов капитального строительства..... 9

Статья 10. Сводный перечень территориальных зон, выделенных на карте градостроительного зонирования муниципального образования – Подвязьевское сельское поселение Рязанского муниципального района Рязанской области..... 10

Статья 11. Градостроительные регламенты по видам разрешенного использования в соответствии с территориальными зонами. ..... 11

11.1. Градостроительные регламенты. Зона застройки индивидуальными жилыми домами (1.1)..... 12

11.2. Градостроительные регламенты. Зона застройки малоэтажными жилыми домами (до 4 этажей, включая мансардный) (1.2)..... 15

11.3. Градостроительные регламенты. Многофункциональная общественно-деловая зона (2.1). ..... 17

11.4. Градостроительные регламенты. Зона специализированной общественной застройки (2.2)..... 18

11.5. Градостроительные регламенты. Производственная зона (3.1)..... 20

11.6. Градостроительные регламенты. Коммунально-складская зона (3.2). .. 21

11.7. Градостроительные регламенты. Зона инженерной инфраструктуры (3.3). ..... 23

11.8. Градостроительные регламенты. Зона транспортной инфраструктуры (3.4). ..... 24

11.9. Градостроительные регламенты. Зона садоводческих или огороднических некоммерческих товариществ (4.1). ..... 25
11.10. Градостроительные регламенты. Зоны сельскохозяйственного использования (4.2). ..... 26
11.11. Градостроительные регламенты. Производственная зона сельскохозяйственных предприятий (4.4). ..... 28
11.12. Градостроительные регламенты. Зона озелененных территорий общего пользования (сады, лесопарки, парки, скверы, бульвары, городские леса) (5.1). .. 29
11.13. Градостроительные регламенты. Зона кладбищ (6.1). ..... 31
11.14. Земли, на которые градостроительные регламенты не устанавливаются. ..... 32
11.15. Расчетные показатели минимально и максимально допустимого уровня обеспеченности территории объектами коммунальной, транспортной, социальной инфраструктур и расчетные показатели максимально допустимого уровня территориальной доступности указанных объектов для населения. ..... 32
Статья 12. Зоны с особыми условиями использования территории. ..... 32
12.1. Санитарно-защитные зоны предприятий, сооружений и иных объектов.33
12.2. Водоохранные зоны и прибрежно-защитные полосы водных объектов.33
12.3. Охранные зоны инженерных коммуникаций, сооружений. ..... 34
12.4. Придорожные полосы автомобильных дорог. ..... 34
12.5. Лесопарковый зеленый пояс. ..... 34
12.6. Особо охраняемые природные территории. ..... 35
Статья 13. Объекты культурного наследия. ..... 35

## Раздел 1. Порядок применения и внесения изменений в правила землепользования и застройки муниципального образования – Подвязьевское сельское поселение Рязанского муниципального района Рязанской области.

### Статья 1. Основные понятия, используемые в правилах землепользования и застройки.

В настоящих правилах землепользования и застройки муниципального образования – Подвязьевское сельское поселение Рязанского муниципального района Рязанской области (далее – правила землепользования и застройки) используются понятия и определения, содержащиеся в статье 1 Градостроительного кодекса Российской Федерации.

### Статья 2. Положение о регулировании землепользования и застройки.

В соответствии со статьей 32 Градостроительного кодекса Российской Федерации правила землепользования и застройки утверждаются представительным органом местного самоуправления.

В соответствии с Законом Рязанской области от 28 декабря 2018 года № 106-ОЗ «О перераспределении отдельных полномочий в области градостроительной деятельности между органами местного самоуправления муниципальных образований Рязанской области и органами государственной власти Рязанской области» полномочия органов местного самоуправления по принятию решения о подготовке проекта правил землепользования и застройки, утверждению состава и порядка деятельности комиссии по подготовке проекта правил землепользования и застройки, принятию решения о проведении общественных обсуждений или публичных слушаний, принятию решения об утверждении правил землепользования и застройки или о необходимости их доработки, внесению изменений в правила землепользования и застройки осуществляет центральный исполнительный орган государственной власти Рязанской области, уполномоченный в сфере градостроительной деятельности.

В соответствии с постановлением Правительства Рязанской области от 06 августа 2008 года № 153 «Об утверждении Положения о главном управлении архитектуры и градостроительства Рязанской области» (далее - постановление Правительства Рязанской области от 06 августа 2008 года № 153) центральным исполнительным органом государственной власти Рязанской области, уполномоченным в сфере градостроительной деятельности, является главное управление архитектуры и градостроительства Рязанской области.

**Статья 3. Положение об изменении видов разрешенного использования земельных участков и объектов капитального строительства физическими и юридическими лицами.**

В соответствии со статьей 37 Градостроительного кодекса Российской Федерации, изменение одного вида разрешенного использования земельных участков и объектов капитального строительства на другой вид такого использования осуществляется в соответствии с градостроительным регламентом при условии соблюдения требований технических регламентов.

Основные и вспомогательные виды разрешенного использования земельных участков и объектов капитального строительства правообладателями земельных участков и объектов капитального строительства, за исключением органов государственной власти, органов местного самоуправления, государственных и муниципальных учреждений, государственных и муниципальных унитарных предприятий, выбираются самостоятельно без дополнительных разрешений и согласования.

Решения об изменении одного вида разрешенного использования земельных участков и объектов капитального строительства, расположенных на землях, на которые действие градостроительных регламентов не распространяется или для которых градостроительные регламенты не устанавливаются, на другой вид такого использования принимаются в соответствии с федеральными законами.

Предоставление разрешения на условно разрешенный вид использования земельного участка или объекта капитального строительства осуществляется в порядке, предусмотренном статьей 39 Градостроительного кодекса Российской Федерации.

Физическое или юридическое лицо вправе оспорить в суде решение о предоставлении разрешения на условно разрешенный вид использования земельного участка или объекта капитального строительства либо об отказе в предоставлении такого разрешения.

В соответствии с Законом Рязанской области от 28 декабря 2018 года №106-ОЗ «О перераспределении отдельных полномочий в области градостроительной деятельности между органами местного самоуправления муниципальных образований Рязанской области и органами государственной власти Рязанской области» полномочия органов местного самоуправления по принятию решения о подготовке проекта правил землепользования и застройки, утверждению состава и порядка деятельности комиссии по подготовке проекта правил землепользования и застройки, принятию решения о проведении общественных обсуждений или публичных слушаний, принятию решения об утверждении правил землепользования и застройки или о необходимости их доработки, внесению изменений в правила землепользования и застройки осуществляет центральный исполнительный орган государственной власти Рязанской области, уполномоченный в сфере градостроительной деятельности.

В соответствии с постановлением Правительства Рязанской области от 06 августа 2008 года № 153 центральным исполнительным органом государственной власти Рязанской области, уполномоченным в сфере

градостроительной деятельности, является главное управление архитектуры и градостроительства Рязанской области.

**Статья 4. Положение о подготовке документации по планировке территории.**

В соответствии со статьей 41 Градостроительного кодекса Российской Федерации подготовка документации по планировке территории осуществляется в целях обеспечения устойчивого развития территорий, в том числе выделения элементов планировочной структуры, установления границ земельных участков, установления границ зон планируемого размещения объектов капитального строительства.

В соответствии с Законом Рязанской области от 28 декабря 2018 года № 106-ОЗ «О перераспределении отдельных полномочий в области градостроительной деятельности между органами местного самоуправления муниципальных образований Рязанской области и органами государственной власти Рязанской области» полномочия органов местного самоуправления по принятию решения о подготовке документации по планировке территории, обеспечению ее подготовки, утверждению документации по планировке территории или принятию решения об отклонении такой документации и о направлении ее на доработку, внесению изменений в документацию по планировке территории осуществляет центральный исполнительный орган государственной власти Рязанской области, уполномоченный в сфере градостроительной деятельности.

В соответствии с постановлением Правительства Рязанской области от 06 августа 2008 года № 153 центральным исполнительным органом государственной власти Рязанской области, уполномоченным в сфере градостроительной деятельности, является главное управление архитектуры и градостроительства Рязанской области.

**Статья 5. Положение о проведении общественных обсуждений или публичных слушаний по вопросам землепользования и застройки.**

Проведение общественных обсуждений или публичных слушаний по вопросам землепользования и застройки осуществляется в соответствии с Градостроительным кодексом Российской Федерации.

Общественные обсуждения и публичные слушания по проектам генеральных планов и правил землепользования и застройки поселений и городских округов, проектам планировки территории, проектам межевания территории, проектам правил благоустройства территорий, проектам, предусматривающим внесение изменений в один из указанных утвержденных документов, проектам решений о предоставлении разрешения на условно разрешенный вид использования земельного участка или объекта капитального строительства, проектам решений о предоставлении разрешения на отклонение от предельных параметров разрешенного строительства, реконструкции объектов капитального

строительства проводятся в целях соблюдения права человека на благоприятные условия жизнедеятельности, прав и законных интересов правообладателей земельных участков и объектов капитального строительства, а также выявления и учета мнения населения при осуществлении градостроительной деятельности в поселениях и городских округах Рязанской области.

Результаты общественных обсуждений и публичных слушаний носят рекомендательный характер.

Документами общественных обсуждений или публичных слушаний являются протокол общественных обсуждений или публичных слушаний и заключение о результатах общественных обсуждений или публичных слушаний.

Участники общественных обсуждений или публичных слушаний вправе представлять свои предложения и замечания, касающиеся обсуждаемых вопросов, для включения в протокол общественных обсуждений или протокол публичных слушаний.

**Статья 6. Положение о внесении изменений в правила землепользования и застройки.**

Внесение изменений в правила землепользования и застройки осуществляется в порядке, предусмотренном статьями 31 и 32 Градостроительного кодекса Российской Федерации, с учетом особенностей, установленных статьей 33 Градостроительного кодекса Российской Федерации.

Основаниями для рассмотрения вопроса о внесении изменений в правила землепользования и застройки являются:

1) несоответствие правил землепользования и застройки генеральному плану поселения, генеральному плану сельского округа, схеме территориального планирования муниципального района, возникшее в результате внесения в такие генеральные планы или схему территориального планирования муниципального района изменений;

2) поступление от уполномоченного Правительством Российской Федерации федерального органа исполнительной власти обязательного для исполнения в сроки, установленные законодательством Российской Федерации, предписания об устранении нарушений ограничений использования объектов недвижимости, установленных на приаэродромной территории, которые допущены в правилах землепользования и застройки поселения, сельского округа, межселенной территории;

3) поступление предложений об изменении границ территориальных зон, изменении градостроительных регламентов;

4) несоответствие сведений о местоположении границ зон с особыми условиями использования территорий, территорий объектов культурного наследия, отображенных на карте градостроительного зонирования, содержащемуся в Едином государственном реестре недвижимости описанию местоположения границ указанных зон, территорий;

5) несоответствие установленных градостроительным регламентом ограничений использования земельных участков и объектов капитального

строительства, расположенных полностью или частично в границах зон с особыми условиями использования территорий, территорий достопримечательных мест федерального, регионального и местного значения, содержащимся в Едином государственном реестре недвижимости ограничениям использования объектов недвижимости в пределах таких зон, территорий;

6) установление, изменение, прекращение существования зоны с особыми условиями использования территории, установление, изменение границ территории объекта культурного наследия, территории исторического поселения федерального значения, территории исторического поселения регионального значения.

**Статья 7. Градостроительные планы земельных участков.**

В соответствии со статьей 57.3 Градостроительного кодекса Российской Федерации градостроительный план земельного участка выдается в целях обеспечения субъектов градостроительной деятельности информацией, необходимой для архитектурно-строительного проектирования, строительства, реконструкции объектов капитального строительства в границах земельного участка.

В соответствии с Законом Рязанской области от 28 декабря 2018 года №106-ОЗ «О перераспределении отдельных полномочий в области градостроительной деятельности между органами местного самоуправления муниципальных образований Рязанской области и органами государственной власти Рязанской области» полномочия органов местного самоуправления по подготовке, регистрации и выдаче градостроительных планов земельных участков осуществляет центральный исполнительный орган государственной власти Рязанской области, уполномоченный в сфере градостроительной деятельности.

В соответствии с постановлением Правительства Рязанской области от 06 августа 2008 года № 153 центральным исполнительным органом государственной власти Рязанской области, уполномоченным в сфере градостроительной деятельности, является главное управление архитектуры и градостроительства Рязанской области.

В соответствии с распоряжением Правительства Рязанской области от 07 февраля 2019 года № 62-р «О создании государственного казенного учреждения Рязанской области «Центр градостроительного развития Рязанской области» путем учреждения» обеспечение реализации отдельных полномочий в области градостроительной деятельности главного управления архитектуры и градостроительства Рязанской области, перераспределенных между органами местного самоуправления муниципальных образований Рязанской области и органами государственной власти Рязанской области, в части подготовки, регистрации и выдачи градостроительных планов земельных участков относится к полномочиям государственного казенного учреждения Рязанской области «Центр градостроительного развития Рязанской области».

**Статья 8. Разрешение на строительство, реконструкцию и ввод объектов капитального строительства в эксплуатацию.**

Разрешение на строительство, реконструкцию объектов капитального строительства выдается в соответствии со статьей 51 Градостроительного кодекса Российской Федерации.

В соответствии с Законом Рязанской области от 28 декабря 2018 года № 106-ОЗ «О перераспределении отдельных полномочий в области градостроительной деятельности между органами местного самоуправления муниципальных образований Рязанской области и органами государственной власти Рязанской области» полномочия органов местного самоуправления по выдаче разрешения на строительство, разрешения на ввод объектов в эксплуатацию при осуществлении строительства, реконструкции объектов капитального строительства, отказу в выдаче таких разрешений, за исключением полномочий, предусмотренных статьей 51.1, частями 17, 19 и 21 статьи 55 Градостроительного кодекса Российской Федерации осуществляет центральный исполнительный орган государственной власти Рязанской области, уполномоченный в сфере градостроительной деятельности.

В соответствии с постановлением Правительства Рязанской области от 06 августа 2008 года № 153 центральным исполнительным органом государственной власти Рязанской области, уполномоченным в сфере градостроительной деятельности, является главное управление архитектуры и градостроительства Рязанской области.

**Раздел 2. Градостроительные регламенты.**

**Статья 9. Градостроительные регламенты. Виды разрешённого использования земельных участков и объектов капитального строительства.**

В результате градостроительного зонирования территории поселения установлены территориальные зоны, отображенные на карте градостроительного зонирования.

Для земель или земельных участков в пределах территориальных зон, границы которых установлены с учетом функциональных зон, определенных генеральным планом без учета принципа деления земель по целевому назначению на категории, границы таких территориальных зон и градостроительные регламенты считаются установленными после изменения категории земель или земельных участков в составе таких земель из одной категории в другую (соответствующую генеральному плану) в порядке, предусмотренном земельным законодательством.

Границы территориальных зон отвечают требованиям принадлежности каждого земельного участка только к одной зоне. Формирование одного земельного участка из нескольких земельных участков, расположенных в различных территориальных зонах, не допускается.

Правилами для каждой территориальной зоны индивидуально установлен градостроительный регламент, с учетом особенностей ее расположения и развития, а также возможности территориального сочетания различных видов использования земельных участков.

Градостроительные регламенты установлены с учетом:

1) фактического использования земельных участков и объектов капитального строительства в границах территориальной зоны;

2) возможного сочетания в пределах одной территориальной зоне различных видов существующего и планируемого использования земельных участков и объектов капитального строительства;

3) функциональных зон и характеристик их планируемого развития, определенных документами территориального планирования муниципальных образований;

4) видов территориальных зон;

5) требований охраны объектов культурного наследия, а также особо охраняемых природных территорий, и иных природных объектов.

Действие градостроительного регламента не распространяется на земельные участки:

1) в границах территорий памятников и ансамблей, включенных в Единый государственный реестр объектов культурного наследия (памятников истории и культуры) народов Российской Федерации, а также в границах территорий памятников или ансамблей, которые являются вновь выявленными объектами культурного наследия;

2) в границах территорий общего пользования;

3) предназначенные для размещения линейных объектов и (или) занятые линейными объектами;

4) предоставленные для добычи полезных ископаемых.

**Статья 10. Сводный перечень территориальных зон, выделенных на карте градостроительного зонирования муниципального образования – Подвязьевское сельское поселение Рязанского муниципального района Рязанской области.**

В соответствии с Градостроительным кодексом Российской Федерации, классификатором видов разрешенного использования земельных участков, утвержденным приказом Федеральной службой государственной регистрации, кадастра и картографии от 10 ноября 2020 года № П/0412 (далее – Классификатор) на карте градостроительного зонирования в границах муниципального образования – Подвязьевское сельское поселение Рязанского муниципального района Рязанской области установлены следующие виды территориальных зон представленные в таблице ниже.

| Условное обозначение | Наименование зоны |
|---|---|
| 1.1 | Зона застройки индивидуальными жилыми домами |
| 1.2 | Зона застройки малоэтажными жилыми домами (до 4 этажей, включая мансардный) |
| | Многофункциональная общественно-деловая зона |
| 2.2 | Зона специализированной общественной застройки |
| | Производственная зона |
| 3.2 | Коммунально-складская зона |
| | Зона инженерной инфраструктуры |
| | Зона транспортной инфраструктуры |
| 4.1 | Зона садоводческих или огороднических некоммерческих товариществ |
| 4.2 | Зоны сельскохозяйственного использования |
| 4.4 | Производственная зона сельскохозяйственных предприятий |
| 5.1 | Зона озелененных территорий общего пользования (лесопарки, парки, сады, скверы, бульвары, городские леса) |
| | Зона кладбищ |

**Статья 11. Градостроительные регламенты по видам разрешенного использования в соответствии с территориальными зонами.**

В градостроительном регламенте в отношении земельных участков и объектов капитального строительства, расположенных в пределах соответствующей территориальной зоны, указываются:

1) виды разрешенного использования земельных участков и объектов капитального строительства;

2) предельные (минимальные и (или) максимальные) размеры земельных участков и предельные параметры разрешенного строительства, реконструкции объектов капитального строительства;

3) ограничения использования земельных участков и объектов капитального строительства, устанавливаемые в соответствии с законодательством Российской Федерации;

4) расчетные показатели минимального допустимого уровня обеспеченности территории объектами коммунальной, транспортной, социальной инфраструктур и расчетные показатели максимально допустимого уровня территориальной доступности указанных объектов для населения в случай, если в границах территориальной зоны, применительно к которой устанавливается градостроительный регламент, предусматривается осуществление деятельности по комплексному развитию территории.

Применительно к каждой территориальной зоне устанавливаются следующие виды разрешенного использования земельных участков и объектов капитального строительства:

1) основные виды разрешенного использования;

2) вспомогательные виды разрешенного использования;

3) условно разрешенные виды разрешенного использования.

Виды разрешенного использования объектов капитального строительства содержатся в описании видов разрешенного использования земельных участков указанного классификатора и отдельно не устанавливаются.

Предельные (минимальные и (или) максимальные) размеры земельных участков и предельные параметры разрешенного строительства, реконструкции объектов капитального строительства включают в себя:

1) предельные (минимальные и (или) максимальные) размеры земельных участков, в том числе их площадь;

2) минимальные отступы от границ земельных участков в целях определения мест допустимого размещения зданий, строений, сооружений, за пределами которых запрещено строительство зданий, строений, сооружений;

3) предельное количество этажей или предельную высоту зданий, строений, сооружений;

4) максимальный процент застройки в границах земельного участка, определяемый как отношение суммарной площади земельного участка, которая может быть застроена, ко всей площади земельного участка.

Ограничения использования земельных участков и объектов капитального строительства устанавливаются в соответствии с законодательством Российской Федерации.

## 11.1. Градостроительные регламенты. Зона застройки индивидуальными жилыми домами (1.1).

Зона застройки индивидуальными жилыми домами предназначена для размещения преимущественно индивидуальных жилых домов с приусадебными земельными участками, блокированных жилых домов, объектов государственного и делового управления, социального и культурно-бытового обслуживания, торговли, а также необходимых объектов инженерной и транспортной инфраструктуры.

Виды разрешенного использования в зоне застройки индивидуальными жилыми домами представлены в таблице ниже.

| Вид разрешенного использования | Наименование вида разрешенного использования земельного участка | Код разрешенного использования земельного участка |
|---|---|---|
| Основные виды разрешенного использования зоны | для индивидуального жилищного строительства; | 2.1 |
| | для ведения личного подсобного хозяйства (приусадебный земельный участок); | 2.2 |
| | блокированная жилая застройка; | 2.3 |
| | хранение автотранспорта; | 2.7.1 |
| | размещение гаражей для собственных нужд; | 2.7.2 |
| | коммунальное обслуживание; | 3.1 |
| | оказание услуг связи; | 3.2.3 |
| | бытовое обслуживание; | 3.3 |
| | амбулаторно-поликлиническое обслуживание; | 3.4.1 |
| | дошкольное, начальное и среднее общее образование; | 3.5.1 |
| | объекты культурно-досуговой деятельности; | 3.6.1 |
| | государственное управление; | 3.8.1 |
| | деловое управление; | 4.1 |
| | магазины; | 4.4 |
| | банковская и страховая деятельность; | 4.5 |
| | общественное питание; | 4.6 |
| | выставочно-ярмарочная деятельность; | 4.10 |
| | обеспечение занятий спортом в помещениях; | 5.1.2 |
| | площадки для занятий спортом; | 5.1.3 |
| | обеспечение внутреннего правопорядка; | 8.3 |
| | историко-культурная деятельность; | 9.3 |
| | земельные участки (территории) общего пользования; | 12.0 |
| | земельные участки общего назначения; | 13.0 |
| | ведение огородничества; | 13.1 |
| | ведение садоводства. | 13.2 |
| Вспомогательные виды разрешенного использования | размещение гаражей для собственных нужд; | 2.7.2 |
| | предоставление коммунальных услуг; | 3.1.1 |
| | обеспечение занятий спортом в помещениях; | 5.1.2 |
| | площадки для занятий спортом. | 5.1.3 |
| Условно разрешенные виды разрешенного использования | малоэтажная многоквартирная жилая застройка; | 2.1.1 |
| | общежития; | 3.2.4 |
| | религиозное использование; | 3.7 |
| | обеспечение научной деятельности; | 3.9 |
| | ветеринарное обслуживание; | 3.10 |
| | рынки; | 4.3 |
| | гостиничное обслуживание; | 4.7 |
| | развлекательные мероприятия; | 4.8.1 |
| | служебные гаражи. | 4.9 |

Предельные (минимальные и (или) максимальные) размеры земельных участков и предельные параметры разрешенного строительства, реконструкции объектов капитального строительства в зоне застройки индивидуальными жилыми представлены в таблице ниже.

| Наименование размера, параметра | Значение, единица измерения, дополнительные условия |
|---|---|
| Минимальный размер земельного участка | для видов разрешенного использования с кодами 2.1, 2.1.1, 2.2, 13.2 - 10 м. (минимальная ширина участка вдоль фронта улицы): |
| | для иных видов разрешенного использования - не подлежит установлению. |
| Максимальный размер земельного участка | для видов разрешенного использования с кодами 2.1, 2.1.1, 2.2, 13.2 - 100 м. (максимальная длина участка). |
| | для иных видов разрешенного использования - не подлежит установлению. |
| Минимальная площадь земельного участка | для видов разрешенного использования с кодами 2.1, 2.1.1, 2.2, 2.3 - 300 кв.м.; |
| | для вида разрешенного использования с кодом 2.7.2 - 20 кв.м.; |
| | для вида разрешенного использования с кодом 13.1 - 100 кв.м.; |
| | для вида разрешенного использования с кодом 13.2 - 300 кв.м.; |
| | для иных видов разрешенного использования - не подлежит установлению. |
| Максимальная площадь земельного участка | для вида разрешенного использования с кодом 2.1, 2.2 - 2500 кв.м.; |
| | для видов разрешенного использования с кодами 2.1.1, 2.3 - 7500 кв.м.; |
| | для вида разрешенного использования с кодом 2.7.2 - 100 кв.м.; |
| | для видов разрешенного использования с кодами 13.1, 13.2 - 1500 кв.м. |
| | для иных видов разрешенного использования - не подлежит установлению. |
| Минимальные отступы от границ земельных участков в целях определения мест допустимого размещения зданий, строений, сооружений, за пределами которых запрещено строительство зданий, строений, сооружений | для видов разрешенного использования с кодами 2.1, 2.2, 2.3, 13.2 - 3 м.; |
| | для вида разрешенного использования с кодом 2.7.2 - 1 м.; |
| | для видов разрешенного использования с кодами 2.3, 2.7.2 отступ от границ земельных участков между блок-секциями - 0 м.; |
| | для иных видов разрешенного использования - не подлежит установлению. |
| Максимальное количество наземных этажей на территории земельного участка | для вида разрешенного использования с кодом 2.1.1 - 4 этажа (включая мансардный); |
| | для иных видов разрешенного использования - 3 этажа (включая мансардный). |
| Максимальная высота зданий, строений, сооружений на территории земельного участка | для вида разрешенного использования с кодом 2.1.1:<br>до верха плоской кровли - 15 м.;<br>до конька скатной крыши - 18 м; |
| | для иных видов разрешенного использования:<br>до верха плоской кровли - 11 м.;<br>до конька скатной крыши - 14 м. |
| Максимальный процент застройки в границах земельного участка | 90% - для видов разрешенного использования с кодами 2.7.1, 2.7.2, 4.9, 5.1.3; |
| | 60% - для иных видов разрешенного использования. |

## 11.2. Градостроительные регламенты. Зона застройки малоэтажными жилыми домами (до 4 этажей, включая мансардный) (1.2).

Зона застройки малоэтажными жилыми домами предназначена для застройки преимущественно малоэтажными жилыми домами, с возможностью размещения отдельно стоящих, встроенных или пристроенных объектов социального и коммунально-бытового назначения, объектов общественно-делового назначения, обеспечивающих потребности жителей, не оказывающих негативного воздействия на окружающую среду, а также необходимых объектов инженерной и транспортной инфраструктуры.

Виды разрешенного использования в зоне застройки малоэтажными жилыми домами представлены в таблице ниже.

| Вид разрешенного использования | Наименование вида разрешенного использования земельного участка | Код разрешенного использования земельного участка |
|---|---|---|
| Основные виды разрешенного использования зоны | малоэтажная многоквартирная жилая застройка; | 2.1.1 |
| | блокированная жилая застройка; | 2.3 |
| | хранение автотранспорта; | 2.7.1 |
| | размещение гаражей для собственных нужд; | 2.7.2 |
| | коммунальное обслуживание; | 3.1 |
| | социальное обслуживание; | 3.2 |
| | бытовое обслуживание; | 3.3 |
| | здравоохранение; | 3.4 |
| | дошкольное, начальное и среднее общее образование; | 3.5.1 |
| | культурное развитие; | 3.6 |
| | общественное управление; | 3.8 |
| | деловое управление; | 4.1 |
| | магазины; | 4.4 |
| | банковская и страховая деятельность; | 4.5 |
| | общественное питание; | 4.6 |
| | гостиничное обслуживание; | 4.7 |
| | обеспечение спортивно-зрелищных мероприятий; | 5.1.1 |
| | обеспечение занятий спортом в помещениях; | 5.1.2 |
| | площадки для занятий спортом; | 5.1.3 |
| | обеспечение внутреннего правопорядка; | 8.3 |
| | историко-культурная деятельность; | 9.3 |
| | гидротехнические сооружения; | 11.3 |
| | земельные участки (территории) общего пользования; | 12.0 |
| Вспомогательные виды разрешенного использования | хранение автотранспорта; | 2.7.1 |
| | размещение гаражей для собственных нужд; | 2.7.2 |
| | предоставление коммунальных услуг; | 3.1.1 |
| | обеспечение занятий спортом в помещениях; | 5.1.2 |
| | площадки для занятий спортом. | 5.1.3 |
| Условно разрешенные виды разрешенного использования | среднеэтажная жилая застройка; | 2.5 |
| | служебные гаражи. | 4.9 |

Предельные (минимальные и (или) максимальные) размеры земельных участков и предельные параметры разрешенного строительства, реконструкции объектов капитального строительства в зоне застройки малоэтажными жилыми домами представлены в таблице ниже.

| Наименование размера, параметра | Значение, единица измерения, дополнительные условия |
|---|---|
| Минимальный размер земельного участка | для видов разрешенного использования с кодами 2.1.1, 2.3, 2.5 - 15 м. (минимальная ширина участков вдоль фронта улицы). |
| | для иных видов разрешенного использования - не подлежит установлению. |
| Максимальный размер земельного участка | не подлежит установлению. |
| Минимальная площадь земельного участка | для видов разрешенного использования с кодами 2.1.1, 2.3, 2.5 - 600 кв.м.; |
| | для вида разрешенного использования с кодом 2.7.2 - 20 кв.м.; |
| | для иных видов разрешенного использования - не подлежит установлению. |
| Максимальная площадь земельного участка | для видов разрешенного использования с кодами 2.1.1, 2.3, 2.5 - 7500 кв.м.; |
| | для вида разрешенного использования с кодом 2.7.2 - 100 кв.м. |
| | для иных видов разрешенного использования - не подлежит установлению. |
| Минимальные отступы от границ земельных участков в целях определения мест допустимого размещения зданий, строений, сооружений, за пределами которых запрещено строительство зданий, строений, сооружений | для вида разрешенного использования с кодом 2.7.2 - 1 м.; |
| | для видов разрешенного использования с кодами 2.3, 2.7.2 отступ от границ земельных участков между блок-секциями - 0 м.; |
| | для иных видов разрешенного использования - не подлежит установлению. |
| Максимальное количество наземных этажей на территории земельного участка | для вида разрешенного использования с кодом 2.1.1 - 4 этажа; |
| | для вида разрешенного использования с кодом 2.5 - 5 этажей; |
| | для иных видов разрешенного использования - 3 этажа (включая мансардный). |
| Максимальная высота зданий, строений, сооружений на территории земельного участка | для вида разрешенного использования с кодом 2.1.1:<br>до верха плоской кровли - 15 м.;<br>до конька скатной крыши - 18 м; |
| | для вида разрешенного использования с кодом 2.5 - 20 м.; |
| | для иных видов разрешенного использования:<br>до верха плоской кровли - 11 м.;<br>до конька скатной крыши - 14 м. |
| Максимальный процент застройки в границах земельного участка | 90% - для видов разрешенного использования с кодами 2.7.1, 2.7.2, 4.9, 5.1.3; |
| | 60% - для иных видов разрешенного использования. |

## 11.3. Градостроительные регламенты. Многофункциональная общественно-деловая зона (2.1).

Многофункциональная общественно-деловая зона предназначена для размещения объектов социального назначения, бытового обслуживания, культуры, общественного и делового управления, торговли и общественного питания, гостиниц, а также необходимых объектов инженерной и транспортной инфраструктуры.

Виды разрешенного использования в многофункциональной общественно-деловой зоне представлены в таблице ниже.

| Вид разрешенного использования | Наименование вида разрешенного использования земельного участка | Код разрешенного использования земельного участка |
|---|---|---|
| Основные виды разрешенного использования зоны | коммунальное обслуживание; | 3.1 |
| | социальное обслуживание; | 3.2 |
| | бытовое обслуживание; | 3.3 |
| | общественное управление; | 3.8 |
| | деловое управление; | 4.1 |
| | объекты торговли (торговые центры, торгово - развлекательные центры (комплексы); | 4.2 |
| | рынки; | 4.3 |
| | магазины; | 4.4 |
| | банковская и страховая деятельность; | 4.5 |
| | общественное питание; | 4.6 |
| | гостиничное обслуживание; | 4.7 |
| | развлечение; | 4.8 |
| | служебные гаражи; | 4.9 |
| | выставочно-ярмарочная деятельность; | 4.10 |
| | обеспечение внутреннего правопорядка; | 8.3 |
| | историко-культурная деятельность; | 9.3 |
| | земельные участки (территории) общего пользования. | 12.0 |
| Вспомогательные виды разрешенного использования | коммунальное обслуживание; | 3.1 |
| | служебные гаражи. | 4.9 |
| Условно разрешенные виды разрешенного использования | ветеринарное обслуживание; | 3.10 |
| | объекты дорожного сервиса. | 4.9.1 |

Предельные (минимальные и (или) максимальные) размеры земельных участков и предельные параметры разрешенного строительства, реконструкции объектов капитального строительства в многофункциональной общественно-деловой зоне представлены в таблице ниже.

| Наименование размера, параметра | Значение, единица измерения, дополнительные условия |
|---|---|
| Минимальный размер земельного участка | не подлежит установлению. |
| Максимальный размер земельного участка | не подлежит установлению. |

| Наименование размера, параметра | Значение, единица измерения, дополнительные условия |
|---|---|
| Минимальная площадь земельного участка | не подлежит установлению. |
| Максимальная площадь земельного участка | не подлежит установлению. |
| Минимальные отступы от границ земельных участков в целях определения мест допустимого размещения зданий, строений, сооружений, за пределами которых запрещено строительство зданий, строений, сооружений | не подлежит установлению. |
| Максимальное количество наземных этажей на территории земельного участка | 3 этажа (включая мансардный). |
| Максимальная высота зданий, строений, сооружений на территории земельного участка | не подлежит установлению. |
| Максимальный процент застройки в границах земельного участка | 100% - для вида разрешенного использования с кодом 4.9; |
| | 60% - для иных видов разрешенного использования. |

## 11.4. Градостроительные регламенты. Зона специализированной общественной застройки (2.2).

Зона специализированной общественной застройки предназначена для размещения объектов коммунального и социального обслуживания, объектов амбулаторно-поликлинического обслуживания, объектов дошкольного, начального общего и среднего общего образования, объектов культуры и искусства, культовых объектов, административных и научно-исследовательских учреждений, объектов ветеринарного обслуживания, объектов физической культуры и спорта, а также необходимых объектов инженерной и транспортной инфраструктуры.

Виды разрешенного использования в зоне специализированной общественной застройки представлены в таблице ниже.

| Вид разрешенного использования | Наименование вида разрешенного использования земельного участка | Код разрешенного использования земельного участка |
|---|---|---|
| Основные виды разрешенного использования зоны | коммунальное обслуживание; | 3.1 |
| | социальное обслуживание; | 3.2 |
| | здравоохранение; | 3.4 |
| | дошкольное, начальное и среднее общее | 3.5.1 |

| Вид разрешенного использования | Наименование вида разрешенного использования земельного участка | Код разрешенного использования земельного участка |
|---|---|---|
| | образование; | |
| | культурное развитие; | 3.6 |
| | религиозное использование; | 3.7 |
| | общественное управление; | 3.8 |
| | обеспечение научной деятельности; | 3.9 |
| | ветеринарное обслуживание; | 3.10 |
| | служебные гаражи; | 4.9 |
| | спорт; | 5.1 |
| | обеспечение внутреннего правопорядка; | 8.3 |
| | историко-культурная деятельность; | 9.3 |
| | земельные участки (территории) общего пользования. | 12.0 |
| Вспомогательные виды разрешенного использования | коммунальное обслуживание; | 3.1 |
| | служебные гаражи; | 4.9 |
| | обеспечение занятий спортом в помещениях; | 5.1.2 |
| | площадки для занятий спортом. | 5.1.3 |
| Условно разрешенные виды разрешенного использования | не подлежат установлению. | - |

Предельные (минимальные и (или) максимальные) размеры земельных участков и предельные параметры разрешенного строительства, реконструкции объектов капитального строительства в зоне специализированной общественной застройки представлены в таблице ниже.

| Наименование размера, параметра | Значение, единица измерения, дополнительные условия |
|---|---|
| Минимальный размер земельного участка | не подлежит установлению. |
| Максимальный размер земельного участка | не подлежит установлению. |
| Минимальная площадь земельного участка | не подлежит установлению. |
| Максимальная площадь земельного участка | не подлежит установлению. |
| Минимальные отступы от границ земельных участков в целях определения мест допустимого размещения зданий, строений, сооружений, за пределами которых запрещено строительство зданий, строений, сооружений | не подлежит установлению. |
| Максимальное количество наземных этажей на территории земельного участка | 3 этажа (включая мансардный). |

| | |
|---|---|
| Максимальная высота зданий, строений, сооружений на территории земельного участка | не подлежит установлению. |
| Максимальный процент застройки в границах земельного участка | 90% - для вида разрешенного использования с кодом 4.9;<br>60% - для иных видов разрешенного использования. |

## 11.5. Градостроительные регламенты. Производственная зона (3.1).

Производственная зона предназначена для размещения производственных, коммунально-складских объектов, гаражей, деятельность которых связана с воздействием на окружающую среду, для которых необходима организация санитарно-защитной зоны в соответствии с требованиями технических регламентов.

Виды разрешенного использования в производственной зоне представлены в таблице ниже.

| Вид разрешенного использования | Наименование вида разрешенного использования земельного участка | Код разрешенного использования земельного участка |
|---|---|---|
| Основные виды разрешенного использования зоны | хранение автотранспорта; | 2.7.1 |
| | размещение гаражей для собственных нужд; | 2.7.2 |
| | коммунальное обслуживание; | 3.1 |
| | обеспечение научной деятельности; | 3.9 |
| | деловое управление; | 4.1 |
| | служебные гаражи; | 4.9 |
| | объекты дорожного сервиса; | 4.9.1 |
| | производственная деятельность; | 6.0 |
| | легкая промышленность; | 6.3 |
| | пищевая промышленность; | 6.4 |
| | строительная промышленность; | 6.6 |
| | энергетика; | 6.7 |
| | связь; | 6.8 |
| | склад. | 6.9 |
| Вспомогательные виды разрешенного использования | не подлежат установлению. | - |
| Условно разрешенные виды разрешенного использования | не подлежат установлению. | - |

Предельные (минимальные и (или) максимальные) размеры земельных участков и предельные параметры разрешенного строительства, реконструкции объектов капитального строительства в производственной зоне представлены в таблице ниже.

| Наименование размера, параметра | Значение, единица измерения, дополнительные условия |
|---|---|
| Минимальный размер земельного участка | не подлежит установлению. |

| Наименование размера, параметра | Значение, единица измерения, дополнительные условия |
|---|---|
| Максимальный размер земельного участка | не подлежит установлению. |
| Минимальная площадь земельного участка | не подлежит установлению. |
| Максимальная площадь земельного участка | не подлежит установлению. |
| Минимальные отступы от границ земельных участков в целях определения мест допустимого размещения зданий, строений, сооружений, за пределами которых запрещено строительство зданий, строений, сооружений | не подлежит установлению. |
| Максимальное количество наземных этажей на территории земельного участка | не подлежит установлению. |
| Максимальная высота зданий, строений, сооружений на территории земельного участка | не подлежит установлению. |
| Максимальный процент застройки в границах земельного участка | не подлежит установлению. |

## 11.6. Градостроительные регламенты. Коммунально-складская зона (3.2).

Коммунально-складская зона предназначена для размещения гаражей коммунально-складских объектов, деятельность которых связана с воздействием на окружающую среду, для которых необходима организация санитарно-защитной зоны в соответствии с требованиями технических регламентов.

Виды разрешенного использования в коммунально-складской зоне представлены в таблице ниже.

| Вид разрешенного использования | Наименование вида разрешенного использования земельного участка | Код разрешенного использования земельного участка |
|---|---|---|
| Основные виды разрешенного использования зоны | хранение автотранспорта; | 2.7.1 |
| | размещение гаражей для собственных нужд; | 2.7.2 |
| | коммунальное обслуживание; | 3.1 |
| | служебные гаражи; | 4.9 |
| | объекты дорожного сервиса; | 4.9.1 |
| | склад. | 6.9 |

| Вид разрешенного использования | Наименование вида разрешенного использования земельного участка | Код разрешенного использования земельного участка |
|---|---|---|
| Вспомогательные виды разрешенного использования | не подлежат установлению. | - |
| Условно разрешенные виды разрешенного использования | не подлежат установлению. | - |

Предельные (минимальные и (или) максимальные) размеры земельных участков и предельные параметры разрешенного строительства, реконструкции объектов капитального строительства в производственной зоне представлены в таблице ниже.

| Наименование размера, параметра | Значение, единица измерения, дополнительные условия |
|---|---|
| Минимальный размер земельного участка | не подлежит установлению. |
| Максимальный размер земельного участка | не подлежит установлению. |
| Минимальная площадь земельного участка | не подлежит установлению. |
| Максимальная площадь земельного участка | не подлежит установлению. |
| Минимальные отступы от границ земельных участков в целях определения мест допустимого размещения зданий, строений, сооружений, за пределами которых запрещено строительство зданий, строений, сооружений | не подлежит установлению. |
| Максимальное количество наземных этажей на территории земельного участка | не подлежит установлению. |
| Максимальная высота зданий, строений, сооружений на территории земельного участка | не подлежит установлению. |
| Максимальный процент застройки в границах земельного участка | 90% |

## 11.7. Градостроительные регламенты. Зона инженерной инфраструктуры (3.3).

Зона инженерной инфраструктуры предназначена для размещения объектов коммунального обслуживания, объектов энергетики, объектов связи, объектов трубопроводного транспорта.

Виды разрешенного использования в зоне инженерной инфраструктуры представлены в таблице ниже.

| Вид разрешенного использования | Наименование вида разрешенного использования земельного участка | Код разрешенного использования земельного участка |
|---|---|---|
| Основные виды разрешенного использования зоны | коммунальное обслуживание; | 3.1 |
| | энергетика; | 6.7 |
| | связь; | 6.8 |
| | трубопроводный транспорт; | 7.5 |
| | гидротехнические сооружения. | 11.3 |
| Вспомогательные виды разрешенного использования | не подлежат установлению. | - |
| Условно разрешенные виды разрешенного использования | не подлежат установлению. | - |

Предельные (минимальные и (или) максимальные) размеры земельных участков и предельные параметры разрешенного строительства, реконструкции объектов капитального строительства в зоне инженерной инфраструктуры представлены в таблице ниже.

| Наименование размера, параметра | Значение, единица измерения, дополнительные условия |
|---|---|
| Минимальный размер земельного участка | не подлежит установлению. |
| Максимальный размер земельного участка | не подлежит установлению. |
| Минимальная площадь земельного участка | не подлежит установлению. |
| Максимальная площадь земельного участка | не подлежит установлению. |
| Минимальные отступы от границ земельных участков в целях определения мест допустимого размещения зданий, строений, сооружений, за пределами которых запрещено строительство зданий, строений, сооружений | не подлежит установлению. |

| Наименование размера, параметра | Значение, единица измерения, дополнительные условия |
|---|---|
| Максимальное количество наземных этажей на территории земельного участка | не подлежит установлению. |
| Максимальная высота зданий, строений, сооружений на территории земельного участка | не подлежит установлению. |
| Максимальный процент застройки в границах земельного участка | не подлежит установлению. |

## 11.8. Градостроительные регламенты. Зона транспортной инфраструктуры (3.4).

Зона транспортной инфраструктуры предназначена для размещения объектов дорожного сервиса, объектов автомобильного и трубопроводного транспорта, объектов улично-дорожной сети.

Виды разрешенного использования в зоне транспортной инфраструктуры представлены в таблице ниже.

| Вид разрешенного использования | Наименование вида разрешенного использования земельного участка | Код разрешенного использования земельного участка |
|---|---|---|
| Основные виды разрешенного использования зоны | объекты дорожного сервиса; | 4.9.1 |
| | автомобильный транспорт; | 7.2 |
| | трубопроводный транспорт; | 7.5 |
| | улично-дорожная сеть. | 12.0.1 |
| Вспомогательные виды разрешенного использования | не подлежат установлению. | - |
| Условно разрешенные виды разрешенного использования | не подлежат установлению. | - |

Предельные (минимальные и (или) максимальные) размеры земельных участков и предельные параметры разрешенного строительства, реконструкции объектов капитального строительства в зоне транспортной инфраструктуры представлены в таблице ниже.

| Наименование размера, параметра | Значение, единица измерения, дополнительные условия |
|---|---|
| Минимальный размер земельного участка | не подлежит установлению. |
| Максимальный размер земельного участка | не подлежит установлению. |
| Минимальная площадь земельного участка | не подлежит установлению. |
| Максимальная площадь земельного участка | не подлежит установлению |

| Наименование размера, параметра | Значение, единица измерения, дополнительные условия |
|---|---|
| Минимальные отступы от границ земельных участков в целях определения мест допустимого размещения зданий, строений, сооружений, за пределами которых запрещено строительство зданий, строений, сооружений | не подлежит установлению. |
| Максимальное количество наземных этажей на территории земельного участка | не подлежит установлению. |
| Максимальная высота зданий, строений, сооружений на территории земельного участка | не подлежит установлению. |
| Максимальный процент застройки в границах земельного участка | не подлежит установлению. |

## 11.9. Градостроительные регламенты. Зона садоводческих или огороднических некоммерческих товариществ (4.1).

Зона садоводческих или огороднических некоммерческих товариществ предназначена для ведения огородничества, ведения садоводства, осуществление отдыха и выращивания гражданами для собственных нужд сельскохозяйственных культур.

Виды разрешенного использования в зоне садоводческих или огороднических некоммерческих товариществ представлены в таблице ниже.

| Вид разрешенного использования | Наименование вида разрешенного использования земельного участка | Код разрешенного использования земельного участка |
|---|---|---|
| Основные виды разрешенного использования зоны | земельные участки общего назначения; | 13.0 |
| | ведение огородничества; | 13.1 |
| | ведение садоводства. | 13.2 |
| Вспомогательные виды разрешенного использования | не подлежат установлению. | - |
| Условно разрешенные виды разрешенного использования | не подлежат установлению. | - |

Предельные (минимальные и (или) максимальные) размеры земельных участков и предельные параметры разрешенного строительства, реконструкции

объектов капитального строительства в зоне садоводческих или огороднических некоммерческих товариществ представлены в таблице ниже.

| Наименование размера, параметра | Значение, единица измерения, дополнительные условия |
|---|---|
| Минимальный размер земельного участка | для вида разрешенного использования с кодом 13.2 - 10 м. (минимальная ширина участков вдоль фронта улицы); |
| | для иных видов разрешенного использования - не подлежит установлению. |
| Максимальный размер земельного участка | для вида разрешенного использования с кодом 13.2 - 100 м. (максимальная длина участка); |
| | для иных видов разрешенного использования - не подлежит установлению. |
| Минимальная площадь земельного участка | для видов разрешенного использования с кодами 13.1, 13.2 - 300 кв.м.; |
| | для иных видов разрешенного использования - не подлежит установлению. |
| Максимальная площадь земельного участка | для видов разрешенного использования с кодами 13.1, 13.2 - 1500 кв.м. |
| | для иных видов разрешенного использования - не подлежит установлению. |
| Минимальные отступы от границ земельных участков в целях определения мест допустимого размещения зданий, строений, сооружений, за пределами которых запрещено строительство зданий, строений, сооружений | для вида разрешенного использования с кодом 13.2 - 3 м.; |
| | для иных видов разрешенного использования - не подлежит установлению. |
| Максимальное количество наземных этажей на территории земельного участка | 3 этажа (включая мансардный). |
| Максимальная высота зданий, строений, сооружений на территории земельного участка | до верха плоской кровли - 11 м.;<br>до конька скатной крыши - 14 м. |
| Максимальный процент застройки в границах земельного участка | 60% |

## 11.10. Градостроительные регламенты. Зоны сельскохозяйственного использования (4.2).

Зоны сельскохозяйственного использования предназначены для выращивания зерновых и иных сельскохозяйственных культур, сенокошения, выпаса сельскохозяйственных животных, ведения личного подсобного хозяйства на полевых участках.

Виды разрешенного использования в зонах сельскохозяйственного использования представлены в таблице ниже.

| Вид разрешенного использования | Наименование вида разрешенного использования земельного участка | Код разрешенного использования земельного участка |
|---|---|---|
| Основные виды разрешенного использования зоны | растениеводство; | 1.1 |
| | научное обеспечение сельского хозяйства; | 1.14 |
| | ведение личного подсобного хозяйства на полевых участках; | 1.16 |
| | сенокошение; | 1.19 |
| | выпас сельскохозяйственных животных. | 1.20 |
| Вспомогательные виды разрешенного использования | не подлежат установлению. | - |
| Условно разрешенные виды разрешенного использования | скотоводство; | 1.8 |
| | звероводство; | 1.9 |
| | птицеводство; | 1.10 |
| | свиноводство; | 1.11 |
| | пчеловодство; | 1.12 |
| | рыбоводство; | 1.13 |
| | хранение и переработка сельскохозяйственной продукции; | 1.15 |
| | питомники; | 1.17 |
| | обеспечение сельскохозяйственного производства. | 1.18 |

Предельные (минимальные и (или) максимальные) размеры земельных участков и предельные параметры разрешенного строительства, реконструкции объектов капитального строительства в зонах сельскохозяйственного использования представлены в таблице ниже.

| Наименование размера, параметра | Значение, единица измерения, дополнительные условия |
|---|---|
| Минимальный размер земельного участка | не подлежит установлению. |
| Максимальный размер земельного участка | не подлежит установлению. |
| Минимальная площадь земельного участка | не подлежит установлению. |
| Максимальная площадь земельного участка | не подлежит установлению. |
| Минимальные отступы от границ земельных участков в целях определения мест допустимого размещения зданий, строений, сооружений, за пределами которых запрещено строительство зданий, строений, сооружений | не подлежит установлению. |

| Наименование размера, параметра | Значение, единица измерения, дополнительные условия |
|---|---|
| Максимальное количество наземных этажей на территории земельного участка | не подлежит установлению. |
| Максимальная высота зданий, строений, сооружений на территории земельного участка | не подлежит установлению. |
| Максимальный процент застройки в границах земельного участка | не подлежит установлению. |

## 11.11. Градостроительные регламенты. Производственная зона сельскохозяйственных предприятий (4.4).

Производственные зоны сельскохозяйственных предприятий предназначена для размещения объектов сельскохозяйственного назначения, используемых для содержания и разведения сельскохозяйственных животных, производства, хранения и переработки сельскохозяйственной продукции, питомников, для которых необходима организация санитарно-защитной зоны в соответствии с требованиями технических регламентов.

Виды разрешенного использования в производственной зоне сельскохозяйственных предприятий представлены в таблице ниже.

| Вид разрешенного использования | Наименование вида разрешенного использования земельного участка | Код разрешенного использования земельного участка |
|---|---|---|
| Основные виды разрешенного использования зоны | животноводство; | 1.7 |
| | пчеловодство; | 1.12 |
| | рыбоводство; | 1.13 |
| | питомники; | 1.17 |
| | обеспечение сельскохозяйственного производства. | 1.18 |
| Вспомогательные виды разрешенного использования | не подлежат установлению. | - |
| Условно разрешенные виды разрешенного использования | выращивание зерновых и иных сельскохозяйственных культур; | 1.2 |
| | овощеводство; | 1.3 |
| | выращивание тонизирующих, лекарственных, цветочных культур; | 1.4 |
| | садоводство; | 1.5 |
| | выращивание льна и конопли; | 1.6 |
| | научное обеспечение сельского хозяйства; | 1.14 |
| | ведение личного подсобного хозяйства на полевых участках; | 1.16 |
| | сенокошение; | 1.19 |
| | выпас сельскохозяйственных животных. | 1.20 |

Предельные (минимальные и (или) максимальные) размеры земельных участков и предельные параметры разрешенного строительства, реконструкции объектов капитального строительства в производственной зоне сельскохозяйственных предприятий представлены в таблице ниже.

| Наименование размера, параметра | Значение, единица измерения, дополнительные условия |
|---|---|
| Минимальный размер земельного участка | не подлежит установлению. |
| Максимальный размер земельного участка | не подлежит установлению. |
| Минимальная площадь земельного участка | не подлежит установлению. |
| Максимальная площадь земельного участка | не подлежит установлению. |
| Минимальные отступы от границ земельных участков в целях определения мест допустимого размещения зданий, строений, сооружений, за пределами которых запрещено строительство зданий, строений, сооружений | не подлежит установлению. |
| Максимальное количество наземных этажей на территории земельного участка | не подлежит установлению. |
| Максимальная высота зданий, строений, сооружений на территории земельного участка | не подлежит установлению. |
| Максимальный процент застройки в границах земельного участка | не подлежит установлению. |

## 11.12. Градостроительные регламенты. Зона озелененных территорий общего пользования (сады, лесопарки, парки, скверы, бульвары, городские леса) (5.1).

Зона озелененных территорий общего пользования предназначена для сохранения, использования и формирования озелененных участков на территории поселения при их активном использовании для отдыха населения, улучшения облика населенных пунктов, повышения их эстетических достоинств, для выполнения защитных и санитарно-гигиенических функций, а также для размещения объектов инженерной и транспортной инфраструктуры.

Виды разрешенного использования в зоне озелененных территорий общего пользования представлены в таблице ниже.

| Вид разрешенного использования | Наименование вида разрешенного использования земельного участка | Код разрешенного использования земельного участка |
|---|---|---|
| Основные виды разрешенного использования зоны | предоставление коммунальных услуг; | 3.1.1 |
| | парки культуры и отдыха; | 3.6.2 |
| | отдых (рекреация); | 5.0 |
| | историко-культурная деятельность; | 9.3 |
| | водные объекты; | 11.0 |
| | гидротехнические сооружения; | 11.3 |
| | земельные участки (территории) общего пользования. | 12.0 |
| Вспомогательные виды разрешенного использования | не подлежат установлению. | - |
| Условно разрешенные виды разрешенного использования | не подлежат установлению. | - |

Предельные (минимальные и (или) максимальные) размеры земельных участков и предельные параметры разрешенного строительства, реконструкции объектов капитального строительства в зоне отдыха представлены в таблице ниже.

| Наименование размера, параметра | Значение, единица измерения, дополнительные условия |
|---|---|
| Минимальный размер земельного участка | не подлежит установлению. |
| Максимальный размер земельного участка | не подлежит установлению. |
| Минимальная площадь земельного участка | не подлежит установлению. |
| Максимальная площадь земельного участка | не подлежит установлению. |
| Минимальные отступы от границ земельных участков в целях определения мест допустимого размещения зданий, строений, сооружений, за пределами которых запрещено строительство зданий, строений, сооружений | не подлежит установлению. |
| Максимальное количество наземных этажей на территории земельного участка | не подлежит установлению. |
| Максимальная высота зданий, строений, сооружений на территории земельного | не подлежит установлению. |

| Наименование размера, параметра | Значение, единица измерения, дополнительные условия |
|---|---|
| участка | |
| Максимальный процент застройки в границах земельного участка | не подлежит установлению. |

## 11.13. Градостроительные регламенты. Зона кладбищ (6.1).

Зона кладбищ предназначена для размещения культовых сооружений, кладбищ и мест захоронения для которых необходима организация санитарно-защитной зоны в соответствии с требованиями технических регламентов.

Виды разрешенного использования в зоне кладбищ представлены в таблице ниже.

| Вид разрешенного использования | Наименование вида разрешенного использования земельного участка | Код разрешенного использования земельного участка |
|---|---|---|
| Основные виды разрешенного использования зоны | ритуальная деятельность. | 12.1 |
| Вспомогательные виды разрешенного использования | не подлежат установлению. | - |
| Условно разрешенные виды разрешенного использования | не подлежат установлению. | - |

Предельные (минимальные и (или) максимальные) размеры земельных участков и предельные параметры разрешенного строительства, реконструкции объектов капитального строительства в зоне кладбищ представлены в таблице ниже.

| Наименование размера, параметра | Значение, единица измерения, дополнительные условия |
|---|---|
| Минимальный размер земельного участка | не подлежит установлению. |
| Максимальный размер земельного участка | не подлежит установлению. |
| Минимальная площадь земельного участка | не подлежит установлению. |
| Максимальная площадь земельного участка | 100000 кв.м. |
| Минимальные отступы от границ земельных участков в целях определения мест допустимого размещения зданий, строений, сооружений, за пределами которых запрещено строительство зданий, строений, сооружений | не подлежит установлению. |

| Наименование размера, параметра | Значение, единица измерения, дополнительные условия |
|---|---|
| Максимальное количество наземных этажей на территории земельного участка | не подлежит установлению. |
| Максимальная высота зданий, строений, сооружений на территории земельного участка | не подлежит установлению. |
| Максимальный процент застройки в границах земельного участка | не подлежит установлению. |

**11.14. Земли, на которые градостроительные регламенты не устанавливаются.**

Согласно части 6 статьи 36 Градостроительного кодекса Российской Федерации градостроительные регламенты не устанавливаются для земель лесного фонда.

Использование земельных участков, для которых градостроительные регламенты не устанавливаются, определяются федеральными, региональными органами исполнительной власти или уполномоченными органами местного самоуправления в соответствии с законодательством Российской Федерации.

**11.15. Расчетные показатели минимально и максимально допустимого уровня обеспеченности территории объектами коммунальной, транспортной, социальной инфраструктур и расчетные показатели максимально допустимого уровня территориальной доступности указанных объектов для населения.**

На территории Подвязьевского сельского поселения Рязанского муниципального района Рязанской области не планируется осуществление деятельности по комплексному развитию территории. В связи с этим расчетные показатели минимально допустимого уровня обеспеченности территории объектами коммунальной, транспортной, социальной инфраструктур и расчетные показатели максимально допустимого уровня территориальной доступности указанных объектов для населения в соответствии с пунктом 4 части 6 статьи 30 Градостроительного кодекса Российской Федерации, не устанавливаются.

**Статья 12. Зоны с особыми условиями использования территории.**

В составе графических материалов правил землепользования и застройки отображены границы зон с особыми условиями использования территорий. На карте градостроительного зонирования указанные зоны отображены в информационных целях на основании сведений, содержащихся в генеральном

плане и Едином государственном реестре недвижимости (далее – ЕГРН). На территории Подвязьевского сельского поселения Рязанского муниципального района Рязанской области могут быть установлены и действовать иные зоны с особыми условиями использования территорий, не отображенные на карте градостроительного зонирования.

В границах Подвязьевского сельского поселения Рязанского муниципального района Рязанской области осуществление деятельности по комплексному и устойчивому развитию территории не предусмотрено. В соответствии с этим на карте градостроительного зонирования данные территории не отображены.

Границы зон с особыми условиями использования территорий, устанавливаемые в соответствии с законодательством Российской Федерации, могут не совпадать с границами территориальных зон.

## 12.1. Санитарно-защитные зоны предприятий, сооружений и иных объектов.

Санитарно-защитная зона – специальная территория с особым режимом использования, которая устанавливается вокруг объектов и производств, являющихся источниками воздействия на среду обитания и здоровья человека, размер которой обеспечивает уменьшение воздействия загрязнения на атмосферный воздух (химического, биологического, физического) до значений, установленных гигиеническими нормативами.

Ширина санитарно-защитной зоны устанавливается с учетом санитарной классификации, результатов расчетов ожидаемого загрязнения атмосферного воздуха и уровней физических воздействий, а для действующих предприятий и натуральных исследований.

Ограничения использования земельных участков и объектов капитального строительства на территории санитарно-защитных зон определяется в соответствии с законодательством Российской Федерации.

## 12.2. Водоохранные зоны и прибрежно-защитные полосы водных объектов.

Водоохранными зонами являются территории, которые примыкают к береговой линии морей, рек, ручьев, каналов, озер, водохранилищ и на которых устанавливается специальный режим осуществления хозяйственной и иной деятельности в целях предотвращения загрязнения, засорения, заиления указанных водных объектов и истощения их вод, а также сохранения среды обитания водных биологических ресурсов и других объектов животного и растительного мира.

В пределах водоохранных зон устанавливаются прибрежные защитные полосы, на территории которых вводятся дополнительные ограничения хозяйственной и иной деятельности.

Ограничения использования земельных участков и объектов капитального строительства на территории водоохранных зон и прибрежно-защитных полос водных объектов определяются специальными режимами осуществления хозяйственной и иной деятельности, установленными Водным кодексом Российской Федерации.

### 12.3. Охранные зоны инженерных коммуникаций, сооружений.

Охранные зоны инженерных коммуникаций, сооружений предназначены для обеспечения безопасной эксплуатации существующих и вновь строящихся инженерных коммуникаций, сооружений и устанавливаются в соответствии с законодательством Российской Федерации.

Ограничения использования земельных участков и объектов капитального строительства на территории охранных зон инженерных коммуникаций, сооружений определяются в соответствии с законодательством Российской Федерации.

### 12.4. Придорожные полосы автомобильных дорог.

Придорожные полосы автомобильной дороги – это территории, которые прилегают с обеих сторон к полосе отвода автомобильной дороги и в границах которых устанавливается особый режим использования земельных участков (частей земельных участков) в целях обеспечения требований безопасности дорожного движения, а также нормальных условий реконструкции, капитального ремонта, ремонта, содержания автомобильной дороги, ее сохранности с учетом перспектив развития автомобильной дороги.

Строительство, реконструкция в границах придорожных полос автомобильной дороги объектов капитального строительства, объектов, предназначенных для осуществления дорожной деятельности, объектов дорожного сервиса, установка рекламных конструкций, информационных щитов и указателей допускаются при наличии согласия в письменной форме владельца автомобильной дороги.

Ограничения использования земельных участков и объектов капитального строительства на территории придорожных полос определяются в соответствии с законодательством Российской Федерации.

### 12.5. Лесопарковый зеленый пояс.

Лесопарковый зеленый пояс – зоны с ограниченным режимом природопользования и иной хозяйственной деятельности, включающие в себя территории, на которых расположены леса, водные объекты или их части, природные ландшафты, и территории зеленого фонда в границах населенных пунктов, которые прилегают к указанным лесам или составляют с ними единую естественную экологическую систему и выполняют средообразующие,

природоохранные, экологические, санитарно-гигиенические и рекреационные функции.

Ограничения использования земельных участков и объектов капитального строительства на территории лесопаркового зеленого пояса определяются в соответствии с законодательством Российской Федерации.

### 12.6. Особо охраняемые природные территории.

На территории Подвязьевского сельского поселения Рязанского муниципального района Рязанской области отсутствуют особо охраняемые природные территории.

## Статья 13. Объекты культурного наследия.

На территории муниципального образования – Подвязьевское сельское поселение Рязанского муниципального района Рязанской области отсутствуют, исторические поселения федерального значения и исторические поселения регионального значения.

Согласно данным, предоставленным государственной инспекцией по охране объектов культурного наследия Рязанской области, в настоящее время на территории Подвязьевского сельского поселения Рязанского муниципального района Рязанской области расположены: 2 выявленных объекта культурного наследия и 5 объектов археологического наследия, перечень которых указан в таблицах ниже.

Перечень выявленных объектов культурного наследия

| № п/п | Наименование объекта | Местонахождение объекта | Вид объекта |
|---|---|---|---|
| 1 | Архангельская церковь – кон. XIX - нач. XX в.в. | Рязанский район, с. Подвязье | Памятник архитектуры |
| 2 | Церковь Успения – 70-е годы XIX в. | Рязанский район, с. Бахмачеева | Памятник архитектуры |

Перечень выявленных объектов археологического наследия

| № п/п | Наименование объекта культурного наследия | Местонахождение | Реквизиты и наименование нормативного акта о постановке объекта культурного наследия на государственную охрану |
|---|---|---|---|
| 1 | Казначеевское селище | 0,5 км к СЗ от д.Казначеево, на левом берегу р.Плетенки | Приказ комитета по культуре и туризму Рязанской области от 14.04.2011 г. № 269 |
| 2 | Подвязьевское I селище | западная окраина с.Подвязье, на правом берегу р. Плетенки | *-* |
| 3 | Подвязьевское II селище | на ЮЗ окраине с.Подвязье, на правом берегу р.Плетенки | *-* |
| 4 | Подвязьевское III селище | северная часть с.Подвязье, на правом берегу р.Плетенки | *-* |

| | | | |
|---|---|---|---|
| 5 | Подвязьевское IVселище | 2 км к СВ от церкви села Подвязье, на левом берегу р.Плетенки | *-* |

Границы территорий указанных объектов не утверждены.

В соответствии с Федеральным законом от 25 июня 2002 года № 73-ФЗ «Об объектах культурного наследия (памятниках истории и культуры) народов Российской Федерации» проектирование и проведение землеустроительных, земляных, строительных, мелиоративных, хозяйственных и иных работ осуществляются при отсутствии на данной территории объектов культурного наследия, включенных в реестр, выявленных объектов культурного наследия.

В случае расположения на территории, подлежащей хозяйственному освоению, объектов культурного наследия, выявленных объектов культурного наследия землеустроительные, земляные, строительные, мелиоративные, хозяйственные и иные работы проводятся при наличии в проектах проведения таких работ разделов об обеспечении сохранности объектов культурного наследия, выявленных объектов получивших положительное заключение государственной историко-культурной экспертизы.

Данные разделы являются документацией по сохранению выявленного объекта культурного наследия и подлежат согласованию с органом государственной охраны объектов культурного наследия.

# Правила землепользования и застройки муниципального образования - Подвязьевское сельское поселение Рязанского муниципального района Рязанской области

## Карта градостроительного зонирования
## М 1:30000

Приложение №1 к правилам землепользования и застройки муниципального образования - Подвязьевское сельское поселение Рязанского муниципального района Рязанской области

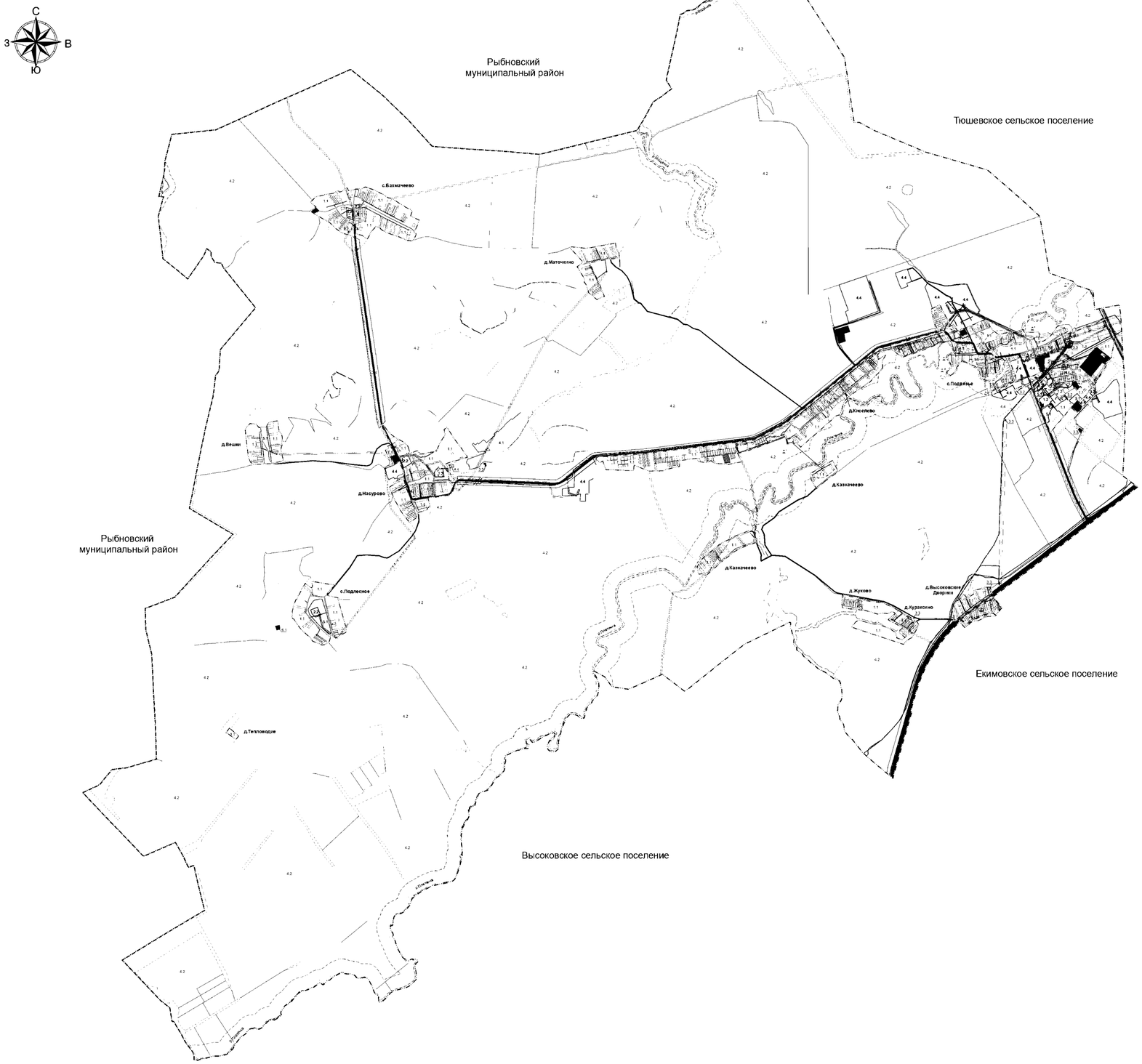


### Условные обозначения

*Границы единиц административно-территориального деления Российской Федерации*
- Граница муниципального района
- Граница сельского поселения
- Граница населенного пункта

*Территориальные зоны*
- 1.1 Зона застройки индивидуальными жилыми домами
- 1.2 Зона застройки малоэтажными жилыми домами (до 4 этажей, включая мансардный)
- Многофункциональная общественно-деловая зона
- 2.2 Зона специализированной общественной застройки
- Производственная зона
- 3.2 Коммунально-складская зона
- Зона инженерной инфраструктуры
- Зона транспортной инфраструктуры
- 4.1 Зона садоводческих или огороднических некоммерческих товариществ
- 4.2 Зоны сельскохозяйственного использования
- 4.4 Производственная зона сельскохозяйственных предприятий
- 5.1 Зона озелененных территорий общего пользования (лесопарки, парки, сады, скверы, бульвары, городские леса)
- Зона кладбищ

*Земли, на которые градостроительные регламенты не устанавливаются*
- Земли лесного фонда

*Поверхностные водные объекты*
- Водоток (река, ручей, канал)
- Водоем (озеро, пруд, обводненный карьер, водохранилище)

*Автомобильные дороги*
- Автомобильные дороги федерального значения
- Автомобильные дороги регионального или межмуниципального значения
- Автомобильные дороги местного значения

*Улично-дорожная сеть сельского населенного пункта*
- Улица в жилой застройке

*Линии электропередачи (ЛЭП)*
- Линии электропередачи 110 кВ
- Линии электропередачи 10 кВ

*Магистральные трубопроводы для транспортировки жидких и газообразных углеводородов*
- Магистральный газопровод

*Распределительные трубопроводы для транспортировки газа*
- Газопровод распределительный высокого давления

*Сети электросвязи*
- Линии связи

*Охранная зона инженерных коммуникаций*
- Охранная зона газопроводов и систем газоснабжения
- Охранная зона объектов электросетевого хозяйства (вдоль линий электропередач и вокруг подстанций)
- Охранная зона линий и сооружений связи

*Водоохранные зоны*
- Водоохранная зона

*Прибрежные защитные полосы*
- Прибрежная защитная полоса

*Иные зоны с особыми условиями использования*
- Придорожная полоса

*Лесопарковый зеленый пояс*
- Лесопарковый зеленый пояс

*Объекты культурного наследия (ОКН)*
- Памятник (выявленный объект археологического наследия)
- Памятник (выявленный объект культурного наследия)

| Изм. | Кол.уч. | Лист | №док. | Подпись | Дата | Правила землепользования и застройки муниципального образования - Подвязьевское сельское поселение Рязанского муниципального района Рязанской области | | | |
|---|---|---|---|---|---|---|---|---|---|
| | | | | | | | Стадия | Лист | Листов |
| | | | | | | Карта градостроительного зонирования М 1:30000 | ГКУ РО "Центр градостроительного развития Рязанской области" | | |

Взам. инв. №
Подп. и дата
Инв. № подл.

Приложение №2 к правилам
землепользования и застройки
муниципального образования -
Подвязьевское сельское поселение
Рязанского муниципального района
Рязанской области

# Графическое описание местоположения границ территориальных зон, перечень координат характерных точек этих границ муниципального образования - Подвязьевское сельское поселение Рязанского муниципального района Рязанской области

# ОПИСАНИЕ МЕСТОПОЛОЖЕНИЯ ГРАНИЦ

*1.1 Зона застройки индивидуальными жилыми домами*

(наименование объекта местоположение границ, которого описано (далее - объект)

## Раздел 1

| Сведения об объекте | | |
|---|---|---|
| | | |
| № п/п | Характеристики объекта | Описание характеристик |
| 1 | 2 | 3 |
| 1 | Местоположение объекта | *Российская Федерация, Рязанская область, р-н Рязанский, с/п Подвязьевское, с Бахмачеево* |
| 2 | Площадь объекта = величина погрешности определения площади (Р ± Дельта Р) | *802064кв.м. ± 313кв.м.* |
| 3 | Иные характеристики объекта | - |

## Раздел 2

| Сведения о местоположении границ объекта | | | | | |
|---|---|---|---|---|---|
| 1. Система координат *МСК-62* | | | | | |
| 2. Сведения о характерных точках границ объекта | | | | | |
| Обозначение характерных точек границ | Координаты, м | | Метод определения координат характерной точки | Средняя квадратическая погрешность положения характерной точки (Mt), м | Описание обозначения точки на местности (при наличии) |
| | X | Y | | | |
| 1 | 2 | 3 | 4 | 5 | 6 |
| *1* | *441596,56* | *1307861,86* | *Картометрический метод* | *2,50* | - |
| *2* | *441616,97* | *1307882,5* | *Картометрический метод* | *2,50* | - |
| *3* | *441638,31* | *1307904,07* | *Картометрический метод* | *2,50* | - |
| *4* | *441667,2* | *1307933,28* | *Картометрический метод* | *2,50* | - |
| *5* | *441699,12* | *1308063,57* | *Картометрический метод* | *2,50* | - |
| *6* | *441720,61* | *1308197,72* | *Картометрический метод* | *2,50* | - |
| *7* | *441762,32* | *1308275,37* | *Картометрический метод* | *2,50* | - |
| *8* | *441739,11* | *1308288,64* | *Картометрический метод* | *2,50* | - |
| *9* | *441753,1* | *1308336,13* | *Картометрический метод* | *2,50* | - |
| *10* | *441803,65* | *1308400,9* | *Картометрический метод* | *2,50* | - |
| *11* | *441796,79* | *1308411,73* | *Картометрический метод* | *2,50* | - |
| *12* | *441761,21* | *1308427,2* | *Картометрический метод* | *2,50* | - |
| *13* | *441764,16* | *1308472,52* | *Картометрический метод* | *2,50* | - |
| *14* | *441786,79* | *1308542,48* | *Картометрический метод* | *2,50* | - |
| *15* | *441782,43* | *1308582,58* | *Картометрический метод* | *2,50* | - |
| *16* | *441791,88* | *1308587,76* | *Картометрический метод* | *2,50* | - |
| *17* | *441779,61* | *1308616,27* | *Картометрический метод* | *2,50* | - |
| *18* | *441818,99* | *1308679,67* | *Картометрический метод* | *2,50* | - |
| *19* | *441798,57* | *1308736,62* | *Картометрический метод* | *2,50* | - |
| *20* | *441777,64* | *1308800,27* | *Картометрический метод* | *2,50* | - |
| *21* | *441724,97* | *1308906,58* | *Картометрический метод* | *2,50* | - |
| *22* | *441699,55* | *1308960,06* | *Картометрический метод* | *2,50* | - |
| *23* | *441690,93* | *1308967,8* | *Картометрический метод* | *2,50* | - |
| *24* | *441658,66* | *1309018,41* | *Картометрический метод* | *2,50* | - |
| *25* | *441653,14* | *1309031,67* | *Картометрический метод* | *2,50* | - |
| *26* | *441649,12* | *1309061,81* | *Картометрический метод* | *2,50* | - |
| *27* | *441646,51* | *1309081,4* | *Картометрический метод* | *2,50* | - |
| *28* | *441635,19* | *1309097,63* | *Картометрический метод* | *2,50* | - |
| *29* | *441621,09* | *1309117,87* | *Картометрический метод* | *2,50* | - |
| *30* | *441560,09* | *1309213,34* | *Картометрический метод* | *2,50* | - |
| *31* | *441514,34* | *1309285,61* | *Картометрический метод* | *2,50* | - |
| *32* | *441489,59* | *1309333,57* | *Картометрический метод* | *2,50* | - |
| *33* | *441481,63* | *1309359,65* | *Картометрический метод* | *2,50* | - |
| *34* | *441454,45* | *1309385,06* | *Картометрический метод* | *2,50* | - |
| *35* | *441379,3* | *1309361,19* | *Картометрический метод* | *2,50* | - |
| *36* | *441343,62* | *1309436,17* | *Картометрический метод* | *2,50* | - |
| *37* | *441320,79* | *1309493,43* | *Картометрический метод* | *2,50* | - |
| *38* | *441275,76* | *1309479,35* | *Картометрический метод* | *2,50* | - |
| *39* | *441197,36* | *1309444,04* | *Картометрический метод* | *2,50* | - |

| Сведения о местоположении границ объекта | | | | | |
|---|---|---|---|---|---|
| 40 | 441132,01 | 1309412,36 | Картометрический метод | 2,50 | - |
| 41 | 441113,96 | 1309445,13 | Картометрический метод | 2,50 | - |
| 42 | 441097,16 | 1309441,37 | Картометрический метод | 2,50 | - |
| 43 | 441017,82 | 1309408,97 | Картометрический метод | 2,50 | - |
| 44 | 441006,76 | 1309373,68 | Картометрический метод | 2,50 | - |
| 45 | 441012,16 | 1309330,54 | Картометрический метод | 2,50 | - |
| 46 | 441013,72 | 1309314,35 | Картометрический метод | 2,50 | - |
| 47 | 441020,06 | 1309291,89 | Картометрический метод | 2,50 | - |
| 48 | 441066,22 | 1309187,43 | Картометрический метод | 2,50 | - |
| 49 | 441103,35 | 1309071,4 | Картометрический метод | 2,50 | - |
| 50 | 441124,34 | 1309022,55 | Картометрический метод | 2,50 | - |
| 51 | 441126,78 | 1309003,1 | Картометрический метод | 2,50 | - |
| 52 | 441150,21 | 1308965,75 | Картометрический метод | 2,50 | - |
| 53 | 441164,03 | 1308939,43 | Картометрический метод | 2,50 | - |
| 54 | 441207,44 | 1308881,82 | Картометрический метод | 2,50 | - |
| 55 | 441223,86 | 1308842,74 | Картометрический метод | 2,50 | - |
| 56 | 441156,59 | 1308779,22 | Картометрический метод | 2,50 | - |
| 57 | 441061,58 | 1308727,03 | Картометрический метод | 2,50 | - |
| 58 | 441031,3 | 1308708,28 | Картометрический метод | 2,50 | - |
| 59 | 441088,98 | 1308632,69 | Картометрический метод | 2,50 | - |
| 60 | 441113,38 | 1308535,94 | Картометрический метод | 2,50 | - |
| 61 | 441140,14 | 1308535,53 | Картометрический метод | 2,50 | - |
| 62 | 441171,99 | 1308535,28 | Картометрический метод | 2,50 | - |
| 63 | 441259,64 | 1308536,77 | Картометрический метод | 2,50 | - |
| 64 | 441259,82 | 1308519,89 | Картометрический метод | 2,50 | - |
| 65 | 441160,18 | 1308518,63 | Картометрический метод | 2,50 | - |
| 66 | 441058,27 | 1308519,72 | Картометрический метод | 2,50 | - |
| 67 | 441092,82 | 1308438,07 | Картометрический метод | 2,50 | - |
| 68 | 441112,1 | 1308369,74 | Картометрический метод | 2,50 | - |
| 69 | 441126,47 | 1308329,52 | Картометрический метод | 2,50 | - |
| 70 | 441140,43 | 1308306,86 | Картометрический метод | 2,50 | - |
| 71 | 441188,8 | 1308240,67 | Картометрический метод | 2,50 | - |
| 72 | 441240,73 | 1308187,63 | Картометрический метод | 2,50 | - |
| 73 | 441285,38 | 1308138,38 | Картометрический метод | 2,50 | - |
| 74 | 441374,81 | 1307976,3 | Картометрический метод | 2,50 | - |
| 75 | 441420,32 | 1307905,8 | Картометрический метод | 2,50 | - |
| 76 | 441420,92 | 1307907,89 | Картометрический метод | 2,50 | - |
| 77 | 441457,47 | 1307985,78 | Картометрический метод | 2,50 | - |
| 78 | 441502,71 | 1307941,7 | Картометрический метод | 2,50 | - |
| 79 | 441512,58 | 1307939,21 | Картометрический метод | 2,50 | - |
| 80 | 441572,25 | 1307873,8 | Картометрический метод | 2,50 | - |
| 81 | 441583,3 | 1307864,96 | Картометрический метод | 2,50 | - |
| 1 | 441596,56 | 1307861,86 | Картометрический метод | 2,50 | - |
| | | | | | |
| 82 | 441512,03 | 1308390,11 | Картометрический метод | 2,50 | - |
| 83 | 441480,51 | 1308505,11 | Картометрический метод | 2,50 | - |
| 84 | 441313,27 | 1308519,29 | Картометрический метод | 2,50 | - |
| 85 | 441357,09 | 1308406,96 | Картометрический метод | 2,50 | - |
| 82 | 441512,03 | 1308390,11 | Картометрический метод | 2,50 | - |
| | | | | | |
| 86 | 441552,73 | 1308511,27 | Картометрический метод | 2,50 | - |

| Сведения о местоположении границ объекта | | | | | |
|---|---|---|---|---|---|
| *87* | *441546,52* | *1308546,06* | *Картометрический метод* | *2,50* | - |
| *88* | *441556,27* | *1308591,86* | *Картометрический метод* | *2,50* | - |
| *89* | *441553,28* | *1308618,5* | *Картометрический метод* | *2,50* | - |
| *90* | *441552,96* | *1308627,27* | *Картометрический метод* | *2,50* | - |
| *91* | *441497,36* | *1308591,42* | *Картометрический метод* | *2,50* | - |
| *92* | *441485,47* | *1308512,41* | *Картометрический метод* | *2,50* | - |
| *86* | *441552,73* | *1308511,27* | *Картометрический метод* | *2,50* | - |
| | | | | | |
| *93* | *441150,89* | *1308423,99* | *Картометрический метод* | *2,50* | - |
| *94* | *441143,41* | *1308435,82* | *Картометрический метод* | *2,50* | - |
| *95* | *441131,33* | *1308428,17* | *Картометрический метод* | *2,50* | - |
| *96* | *441138,83* | *1308416,35* | *Картометрический метод* | *2,50* | - |
| *93* | *441150,89* | *1308423,99* | *Картометрический метод* | *2,50* | - |

3. Сведения о характерных точках части (частей) границы объекта

| Обозначение характерных точек части границы | Координаты, м | | Метод определения координат характерной точки | Средняя квадратическая погрешность положения характерной точки (Mt), м | Описание обозначения точки на местности (при наличии) |
|---|---|---|---|---|---|
| | X | Y | | | |
| 1 | 2 | 3 | 4 | 5 | 6 |
| Часть № - | | | | | |
| - | - | - | - | - | - |

## Раздел 4

### План границ объекта



Используемые условные знаки и обозначения: Масштаб 1:10000

● 1 - характерная точка контура, сведения о которой позволяют однозначно определить её на местности

- вновь образованная часть контура, сведения о которой достаточны для определения её местоположения

——— - граница населенного пункта

# ОПИСАНИЕ МЕСТОПОЛОЖЕНИЯ ГРАНИЦ

*1.1 Зона застройки индивидуальными жилыми домами*

(наименование объекта местоположение границ, которого описано (далее - объект)

## Раздел 1

| Сведения об объекте | | |
|---|---|---|
| | | |
| № п/п | Характеристики объекта | Описание характеристик |
| 1 | 2 | 3 |
| 1 | Местоположение объекта | *Российская Федерация, Рязанская область, р-н Рязанский, с/п Подвязьевское, д Вешки* |
| 2 | Площадь объекта = величина погрешности определения площади (Р ± Дельта Р) | *246048кв.м. ± 246кв.м.* |
| 3 | Иные характеристики объекта | - |

## Раздел 2

| Сведения о местоположении границ объекта | | | | | |
|---|---|---|---|---|---|
| 1. Система координат *МСК-62* | | | | | |
| 2. Сведения о характерных точках границ объекта | | | | | |
| Обозначение характерных точек границ | Координаты, м | | Метод определения координат характерной точки | Средняя квадратическая погрешность положения характерной точки (Mt), м | Описание обозначения точки на местности (при наличии) |
| | X | Y | | | |
| 1 | 2 | 3 | 4 | 5 | 6 |
| *ЗУ1(1)* | | | | | |
| *1* | *438260,36* | *1306946,15* | *Картометрический метод* | *2,50* | - |
| *2* | *438246,79* | *1307042,78* | *Картометрический метод* | *2,50* | - |
| *3* | *438198,46* | *1307078,3* | *Картометрический метод* | *2,50* | - |
| *4* | *438199,89* | *1307103,18* | *Картометрический метод* | *2,50* | - |
| *5* | *438155,22* | *1307111,18* | *Картометрический метод* | *2,50* | - |
| *6* | *438131,42* | *1307113,67* | *Картометрический метод* | *2,50* | - |
| *7* | *438074,71* | *1307119,1* | *Картометрический метод* | *2,50* | - |
| *8* | *438063,99* | *1307120,12* | *Картометрический метод* | *2,50* | - |
| *9* | *437986,5* | *1307124,8* | *Картометрический метод* | *2,50* | - |
| *10* | *437939,36* | *1307127,65* | *Картометрический метод* | *2,50* | - |
| *11* | *437816,78* | *1307145,42* | *Картометрический метод* | *2,50* | - |
| *12* | *437684,06* | *1307156,22* | *Картометрический метод* | *2,50* | - |
| *13* | *437674,76* | *1307156,97* | *Картометрический метод* | *2,50* | - |
| *14* | *437672,22* | *1307157,18* | *Картометрический метод* | *2,50* | - |
| *15* | *437651,19* | *1307158,89* | *Картометрический метод* | *2,50* | - |
| *16* | *437643,9* | *1307006,43* | *Картометрический метод* | *2,50* | - |
| *17* | *437658,66* | *1306967,18* | *Картометрический метод* | *2,50* | - |
| *18* | *437697,49* | *1306944,05* | *Картометрический метод* | *2,50* | - |
| *19* | *437743,76* | *1306923,81* | *Картометрический метод* | *2,50* | - |
| *20* | *437782,47* | *1306916,7* | *Картометрический метод* | *2,50* | - |
| *21* | *438157,17* | *1306874,12* | *Картометрический метод* | *2,50* | - |
| *22* | *438197,94* | *1306894,28* | *Картометрический метод* | *2,50* | - |
| *23* | *438236,46* | *1306926,29* | *Картометрический метод* | *2,50* | - |
| *1* | *438260,36* | *1306946,15* | *Картометрический метод* | *2,50* | - |
| *ЗУ1(2)* | | | | | |
| *24* | *438278,18* | *1307241,88* | *Картометрический метод* | *2,50* | - |
| *25* | *438296,57* | *1307327,68* | *Картометрический метод* | *2,50* | - |
| *26* | *438300,24* | *1307356,91* | *Картометрический метод* | *2,50* | - |
| *27* | *438293,88* | *1307362,5* | *Картометрический метод* | *2,50* | - |
| *28* | *438285,62* | *1307365,39* | *Картометрический метод* | *2,50* | - |
| *29* | *438260,42* | *1307369,52* | *Картометрический метод* | *2,50* | - |
| *30* | *438224,07* | *1307372,83* | *Картометрический метод* | *2,50* | - |
| *31* | *438196,39* | *1307374,89* | *Картометрический метод* | *2,50* | - |
| *32* | *438129,47* | *1307386,87* | *Картометрический метод* | *2,50* | - |
| *33* | *438125,34* | *1307400,92* | *Картометрический метод* | *2,50* | - |
| *34* | *438120,8* | *1307407,94* | *Картометрический метод* | *2,50* | - |
| *35* | *438090,23* | *1307421,98* | *Картометрический метод* | *2,50* | - |
| *36* | *438069,16* | *1307429,01* | *Картометрический метод* | *2,50* | - |

| Сведения о местоположении границ объекта | | | | | |
|---|---|---|---|---|---|
| 37 | 438035,29 | 1307432,73 | Картометрический метод | 2,50 | - |
| 38 | 437995,24 | 1307428,16 | Картометрический метод | 2,50 | - |
| 39 | 437993,73 | 1307427,99 | Картометрический метод | 2,50 | - |
| 40 | 437929,96 | 1307424,82 | Картометрический метод | 2,50 | - |
| 41 | 437888,24 | 1307412,9 | Картометрический метод | 2,50 | - |
| 42 | 437858,91 | 1307412,07 | Картометрический метод | 2,50 | - |
| 43 | 437845,69 | 1307419,92 | Картометрический метод | 2,50 | - |
| 44 | 437793,63 | 1307426,01 | Картометрический метод | 2,50 | - |
| 45 | 437698,94 | 1307450,79 | Картометрический метод | 2,50 | - |
| 46 | 437681,15 | 1307375,22 | Картометрический метод | 2,50 | - |
| 47 | 437666,79 | 1307299,62 | Картометрический метод | 2,50 | - |
| 48 | 437659,83 | 1307291,07 | Картометрический метод | 2,50 | - |
| 49 | 437657,07 | 1307269,17 | Картометрический метод | 2,50 | - |
| 50 | 437781,55 | 1307257,14 | Картометрический метод | 2,50 | - |
| 51 | 437981,4 | 1307222,93 | Картометрический метод | 2,50 | - |
| 52 | 438123,49 | 1307204,69 | Картометрический метод | 2,50 | - |
| 53 | 438205,07 | 1307193,14 | Картометрический метод | 2,50 | - |
| 54 | 438231,09 | 1307203,47 | Картометрический метод | 2,50 | - |
| 55 | 438257,53 | 1307215,03 | Картометрический метод | 2,50 | - |
| 24 | 438278,18 | 1307241,88 | Картометрический метод | 2,50 | - |

3. Сведения о характерных точках части (частей) границы объекта

| Обозначение характерных точек части границы | Координаты, м | | Метод определения координат характерной точки | Средняя квадратическая погрешность положения характерной точки (Mt), м | Описание обозначения точки на местности (при наличии) |
|---|---|---|---|---|---|
| | X | Y | | | |
| 1 | 2 | 3 | 4 | 5 | 6 |
| Часть № - | | | | | |
| - | - | - | - | - | - |

Раздел 4

## План границ объекта



Используемые условные знаки и обозначения: Масштаб 1:4000

● 1 - характерная точка контура, сведения о которой позволяют однозначно определить её на местности

- вновь образованная часть контура, сведения о которой достаточны для определения её местоположения

# ОПИСАНИЕ МЕСТОПОЛОЖЕНИЯ ГРАНИЦ

*1.1 Зона застройки индивидуальными жилыми домами*

(наименование объекта местоположение границ, которого описано (далее - объект)

## Раздел 1

| Сведения об объекте | | |
|---|---|---|
| | | |
| № п/п | Характеристики объекта | Описание характеристик |
| 1 | 2 | 3 |
| 1 | Местоположение объекта | *Российская Федерация, Рязанская область, р-н Рязанский, с/п Подвязьевское, д Высоковские Дворики* |
| 2 | Площадь объекта = величина погрешности определения площади (Р ± Дельта Р) | *244774кв.м. ± 245кв.м.* |
| 3 | Иные характеристики объекта | - |

## Раздел 2

| Сведения о местоположении границ объекта | | | | | |
|---|---|---|---|---|---|
| 1. Система координат *МСК-62* | | | | | |
| 2. Сведения о характерных точках границ объекта | | | | | |
| Обозначение характерных точек границ | Координаты, м | | Метод определения координат характерной точки | Средняя квадратическая погрешность положения характерной точки (Mt), м | Описание обозначения точки на местности (при наличии) |
| | X | Y | | | |
| 1 | 2 | 3 | 4 | 5 | 6 |
| *ЗУ1(1)* | | | | | |
| *1* | *435589,28* | *1317585,62* | *Картометрический метод* | *2,50* | - |
| *2* | *435689,65* | *1317687,81* | *Картометрический метод* | *2,50* | - |
| *3* | *435681,38* | *1317694,2* | *Картометрический метод* | *2,50* | - |
| *4* | *435675,75* | *1317698,55* | *Картометрический метод* | *2,50* | - |
| *5* | *435671,86* | *1317701,56* | *Картометрический метод* | *2,50* | - |
| *6* | *435643,46* | *1317723,49* | *Картометрический метод* | *2,50* | - |
| *7* | *435654,03* | *1317745,42* | *Картометрический метод* | *2,50* | - |
| *8* | *435684,37* | *1317757,1* | *Картометрический метод* | *2,50* | - |
| *9* | *435683,82* | *1317772,98* | *Картометрический метод* | *2,50* | - |
| *10* | *435661,83* | *1317782,41* | *Картометрический метод* | *2,50* | - |
| *11* | *435694,78* | *1317830,78* | *Картометрический метод* | *2,50* | - |
| *12* | *435748,78* | *1317840,72* | *Картометрический метод* | *2,50* | - |
| *13* | *435749,87* | *1317844,78* | *Картометрический метод* | *2,50* | - |
| *14* | *435799,7* | *1318031,17* | *Картометрический метод* | *2,50* | - |
| *15* | *435794,53* | *1318095,8* | *Картометрический метод* | *2,50* | - |
| *16* | *435749,57* | *1318104,18* | *Картометрический метод* | *2,50* | - |
| *17* | *435725,75* | *1318108,62* | *Картометрический метод* | *2,50* | - |
| *18* | *435709,99* | *1318114,22* | *Картометрический метод* | *2,50* | - |
| *19* | *435634,63* | *1318014,98* | *Картометрический метод* | *2,50* | - |
| *20* | *435530,76* | *1317878,81* | *Картометрический метод* | *2,50* | - |
| *21* | *435394,68* | *1317696,14* | *Картометрический метод* | *2,50* | - |
| *22* | *435305,97* | *1317585,21* | *Картометрический метод* | *2,50* | - |
| *23* | *435294,72* | *1317548,39* | *Картометрический метод* | *2,50* | - |
| *24* | *435292,01* | *1317529,17* | *Картометрический метод* | *2,50* | - |
| *25* | *435314,64* | *1317527,1* | *Картометрический метод* | *2,50* | - |
| *26* | *435323,25* | *1317533,91* | *Картометрический метод* | *2,50* | - |
| *27* | *435360,34* | *1317534,53* | *Картометрический метод* | *2,50* | - |
| *28* | *435473* | *1317514,03* | *Картометрический метод* | *2,50* | - |
| *29* | *435503,45* | *1317515,57* | *Картометрический метод* | *2,50* | - |
| *30* | *435512,56* | *1317523* | *Картометрический метод* | *2,50* | - |
| *31* | *435538,93* | *1317544,52* | *Картометрический метод* | *2,50* | - |
| *1* | *435589,28* | *1317585,62* | *Картометрический метод* | *2,50* | - |
| | | | | | |
| *32* | *435783,98* | *1318073,8* | *Картометрический метод* | *2,50* | - |
| *33* | *435789,05* | *1318090,69* | *Картометрический метод* | *2,50* | - |
| *34* | *435773,14* | *1318095,38* | *Картометрический метод* | *2,50* | - |
| *35* | *435767,81* | *1318078,91* | *Картометрический метод* | *2,50* | - |
| *32* | *435783,98* | *1318073,8* | *Картометрический метод* | *2,50* | - |

| Сведения о местоположении границ объекта | | | | | |
|---|---|---|---|---|---|
| *ЗУ1(2)* | | | | | |
| *36* | *435423,78* | *1317786,72* | *Картометрический метод* | *2,50* | - |
| *37* | *435455,44* | *1317832,53* | *Картометрический метод* | *2,50* | - |
| *38* | *435501,11* | *1317888,51* | *Картометрический метод* | *2,50* | - |
| *39* | *435646,17* | *1318081,12* | *Картометрический метод* | *2,50* | - |
| *40* | *435650,67* | *1318096,74* | *Картометрический метод* | *2,50* | - |
| *41* | *435647,72* | *1318113,35* | *Картометрический метод* | *2,50* | - |
| *42* | *435650,34* | *1318118,22* | *Картометрический метод* | *2,50* | - |
| *43* | *435642,28* | *1318125,67* | *Картометрический метод* | *2,50* | - |
| *44* | *435476,32* | *1318245,1* | *Картометрический метод* | *2,50* | - |
| *45* | *435476,31* | *1318245,1* | *Картометрический метод* | *2,50* | - |
| *46* | *435434,66* | *1318213,8* | *Картометрический метод* | *2,50* | - |
| *47* | *435425,51* | *1318201,92* | *Картометрический метод* | *2,50* | - |
| *48* | *435396,47* | *1318181,99* | *Картометрический метод* | *2,50* | - |
| *49* | *435358,67* | *1318156,04* | *Картометрический метод* | *2,50* | - |
| *50* | *435357,89* | *1318043,04* | *Картометрический метод* | *2,50* | - |
| *51* | *435294,93* | *1317902,29* | *Картометрический метод* | *2,50* | - |
| *52* | *435282,75* | *1317811,63* | *Картометрический метод* | *2,50* | - |
| *53* | *435186,1* | *1317699,03* | *Картометрический метод* | *2,50* | - |
| *54* | *435243,86* | *1317652,54* | *Картометрический метод* | *2,50* | - |
| *55* | *435278,55* | *1317624,63* | *Картометрический метод* | *2,50* | - |
| *56* | *435284,26* | *1317620,03* | *Картометрический метод* | *2,50* | - |
| *57* | *435292,23* | *1317614,63* | *Картометрический метод* | *2,50* | - |
| *36* | *435423,78* | *1317786,72* | *Картометрический метод* | *2,50* | - |
| | | | | | |
| *58* | *435491,01* | *1317887,71* | *Картометрический метод* | *2,50* | - |
| *59* | *435496,18* | *1317900,71* | *Картометрический метод* | *2,50* | - |
| *60* | *435491,43* | *1317904* | *Картометрический метод* | *2,50* | - |
| *61* | *435478,53* | *1317903,45* | *Картометрический метод* | *2,50* | - |
| *62* | *435473,53* | *1317903,99* | *Картометрический метод* | *2,50* | - |
| *63* | *435468,75* | *1317892,56* | *Картометрический метод* | *2,50* | - |
| *58* | *435491,01* | *1317887,71* | *Картометрический метод* | *2,50* | - |

3. Сведения о характерных точках части (частей) границы объекта

| Обозначение характерных точек части границы | Координаты, м | | Метод определения координат характерной точки | Средняя квадратическая погрешность положения характерной точки (Mt), м | Описание обозначения точки на местности (при наличии) |
|---|---|---|---|---|---|
| | X | Y | | | |
| 1 | 2 | 3 | 4 | 5 | 6 |
| Часть № - | | | | | |
| - | - | - | - | - | - |

## Раздел 4

### План границ объекта



Используемые условные знаки и обозначения: Масштаб 1:5000

● 1 - характерная точка контура, сведения о которой позволяют однозначно определить её на местности

- вновь образованная часть контура, сведения о которой достаточны для определения её местоположения

# ОПИСАНИЕ МЕСТОПОЛОЖЕНИЯ ГРАНИЦ

*1.1 Зона застройки индивидуальными жилыми домами*

(наименование объекта местоположение границ, которого описано (далее - объект)

## Раздел 1

| Сведения об объекте | | |
|---|---|---|
| | | |
| № п/п | Характеристики объекта | Описание характеристик |
| 1 | 2 | 3 |
| 1 | Местоположение объекта | *Российская Федерация, Рязанская область, р-н Рязанский, с/п Подвязьевское, д Жуково* |
| 2 | Площадь объекта = величина погрешности определения площади (Р ± Дельта Р) | *56182кв.м. ± 83кв.м.* |
| 3 | Иные характеристики объекта | - |

## Раздел 2

| Сведения о местоположении границ объекта | | | | | |
|---|---|---|---|---|---|
| 1. Система координат *МСК-62* | | | | | |
| 2. Сведения о характерных точках границ объекта | | | | | |
| Обозначение характерных точек границ | Координаты, м | | Метод определения координат характерной точки | Средняя квадратическая погрешность положения характерной точки (Mt), м | Описание обозначения точки на местности (при наличии) |
| | X | Y | | | |
| 1 | 2 | 3 | 4 | 5 | 6 |
| *1* | *435683,55* | *1315855,76* | *Картометрический метод* | *2,50* | - |
| *2* | *435624,88* | *1316165,57* | *Картометрический метод* | *2,50* | - |
| *3* | *435601,32* | *1316161,02* | *Картометрический метод* | *2,50* | - |
| *4* | *435584,63* | *1316157,8* | *Картометрический метод* | *2,50* | - |
| *5* | *435583,65* | *1316157,61* | *Картометрический метод* | *2,50* | - |
| *6* | *435538,05* | *1316148,8* | *Картометрический метод* | *2,50* | - |
| *7* | *435458,33* | *1316152,97* | *Картометрический метод* | *2,50* | - |
| *8* | *435454,31* | *1316153,18* | *Картометрический метод* | *2,50* | - |
| *9* | *435459,94* | *1316098,59* | *Картометрический метод* | *2,50* | - |
| *10* | *435484,71* | *1315858,42* | *Картометрический метод* | *2,50* | - |
| *11* | *435559,33* | *1315847,12* | *Картометрический метод* | *2,50* | - |
| *1* | *435683,55* | *1315855,76* | *Картометрический метод* | *2,50* | - |
| 3. Сведения о характерных точках части (частей) границы объекта | | | | | |
| Обозначение характерных точек части границы | Координаты, м | | Метод определения координат характерной точки | Средняя квадратическая погрешность положения характерной точки (Mt), м | Описание обозначения точки на местности (при наличии) |
| | X | Y | | | |
| 1 | 2 | 3 | 4 | 5 | 6 |
| | Часть № - | | | | |
| - | - | - | - | - | - |

Раздел 4

План границ объекта




Используемые условные знаки и обозначения:

Масштаб 1:3000

● 1 - характерная точка контура, сведения о которой позволяют однозначно определить её на местности

——— - вновь образованная часть контура, сведения о которой достаточны для определения её местоположения

# ОПИСАНИЕ МЕСТОПОЛОЖЕНИЯ ГРАНИЦ

*1.1 Зона застройки индивидуальными жилыми домами*

(наименование объекта местоположение границ, которого описано (далее - объект)

## Раздел 1

| Сведения об объекте | | |
|---|---|---|
| | | |
| № п/п | Характеристики объекта | Описание характеристик |
| 1 | 2 | 3 |
| 1 | Местоположение объекта | *Российская Федерация, Рязанская область, р-н Рязанский, с/п Подвязьевское, д Казначеево* |
| 2 | Площадь объекта = величина погрешности определения площади (Р ± Дельта Р) | *293693кв.м. ± 262кв.м.* |
| 3 | Иные характеристики объекта | - |

## Раздел 2

| Сведения о местоположении границ объекта | | | | | |
|---|---|---|---|---|---|
| 1. Система координат *МСК-62* | | | | | |
| 2. Сведения о характерных точках границ объекта | | | | | |
| Обозначение характерных точек границ | Координаты, м | | Метод определения координат характерной точки | Средняя квадратическая погрешность положения характерной точки (Mt), м | Описание обозначения точки на местности (при наличии) |
| | X | Y | | | |
| 1 | 2 | 3 | 4 | 5 | 6 |
| *ЗУ1(1)* | | | | | |
| *1* | *436440,37* | *1314007,43* | *Картометрический метод* | *2,50* | - |
| *2* | *436564,66* | *1314241,21* | *Картометрический метод* | *2,50* | - |
| *3* | *436646,4* | *1314446,95* | *Картометрический метод* | *2,50* | - |
| *4* | *436522,03* | *1314550,11* | *Картометрический метод* | *2,50* | - |
| *5* | *436469,67* | *1314555,66* | *Картометрический метод* | *2,50* | - |
| *6* | *436417,5* | *1314408,65* | *Картометрический метод* | *2,50* | - |
| *7* | *436381,31* | *1314324,93* | *Картометрический метод* | *2,50* | - |
| *8* | *436338,22* | *1314239,63* | *Картометрический метод* | *2,50* | - |
| *9* | *436188,41* | *1314053,75* | *Картометрический метод* | *2,50* | - |
| *10* | *435966,3* | *1313797,73* | *Картометрический метод* | *2,50* | - |
| *11* | *436001,39* | *1313738,99* | *Картометрический метод* | *2,50* | - |
| *12* | *435990,78* | *1313701,91* | *Картометрический метод* | *2,50* | - |
| *13* | *436020,15* | *1313689,18* | *Картометрический метод* | *2,50* | - |
| *14* | *436072,76* | *1313679,38* | *Картометрический метод* | *2,50* | - |
| *15* | *436110,2* | *1313677,15* | *Картометрический метод* | *2,50* | - |
| *16* | *436163,22* | *1313707,14* | *Картометрический метод* | *2,50* | - |
| *17* | *436256,7* | *1313778,08* | *Картометрический метод* | *2,50* | - |
| *1* | *436440,37* | *1314007,43* | *Картометрический метод* | *2,50* | - |
| *ЗУ1(2)* | | | | | |
| *18* | *437505,19* | *1315370,02* | *Картометрический метод* | *2,50* | - |
| *19* | *437705,29* | *1315712,54* | *Картометрический метод* | *2,50* | - |
| *20* | *437535,82* | *1315794,5* | *Картометрический метод* | *2,50* | - |
| *21* | *437390,98* | *1315596,02* | *Картометрический метод* | *2,50* | - |
| *22* | *437277,66* | *1315466,51* | *Картометрический метод* | *2,50* | - |
| *23* | *437413,85* | *1315388,72* | *Картометрический метод* | *2,50* | - |
| *18* | *437505,19* | *1315370,02* | *Картометрический метод* | *2,50* | - |
| 3. Сведения о характерных точках части (частей) границы объекта | | | | | |
| Обозначение характерных точек части границы | Координаты, м | | Метод определения координат характерной точки | Средняя квадратическая погрешность положения характерной точки (Mt), м | Описание обозначения точки на местности (при наличии) |
| | X | Y | | | |
| 1 | 2 | 3 | 4 | 5 | 6 |
| Часть № - | | | | | |
| - | - | - | - | - | - |

Раздел 4

План границ объекта




Используемые условные знаки и обозначения:

Масштаб 1:10000

● 1 - характерная точка контура, сведения о которой позволяют однозначно определить её на местности

——— - вновь образованная часть контура, сведения о которой достаточны для определения её местоположения

# ОПИСАНИЕ МЕСТОПОЛОЖЕНИЯ ГРАНИЦ

*1.1 Зона застройки индивидуальными жилыми домами*

(наименование объекта местоположение границ, которого описано (далее - объект)

## Раздел 1

| Сведения об объекте | | |
|---|---|---|
| | | |
| № п/п | Характеристики объекта | Описание характеристик |
| 1 | 2 | 3 |
| 1 | Местоположение объекта | *Российская Федерация, Рязанская область, р-н Рязанский, с/п Подвязьевское, д Киселево* |
| 2 | Площадь объекта = величина погрешности определения площади (Р ± Дельта Р) | *1215559кв.м. ± 386кв.м.* |
| 3 | Иные характеристики объекта | - |

Раздел 2

| Сведения о местоположении границ объекта | | | | | |
|---|---|---|---|---|---|
| 1. Система координат *МСК-62* | | | | | |
| 2. Сведения о характерных точках границ объекта | | | | | |
| Обозначение характерных точек границ | Координаты, м | | Метод определения координат характерной точки | Средняя квадратическая погрешность положения характерной точки (Mt), м | Описание обозначения точки на местности (при наличии) |
| | X | Y | | | |
| 1 | 2 | 3 | 4 | 5 | 6 |
| *1* | *437724,31* | *1312147,36* | *Картометрический метод* | *2,50* | - |
| *2* | *437750,61* | *1312162,23* | *Картометрический метод* | *2,50* | - |
| *3* | *437752,69* | *1312161,51* | *Картометрический метод* | *2,50* | - |
| *4* | *437753,86* | *1312174,63* | *Картометрический метод* | *2,50* | - |
| *5* | *437755,91* | *1312201,27* | *Картометрический метод* | *2,50* | - |
| *6* | *437762,64* | *1312295* | *Картометрический метод* | *2,50* | - |
| *7* | *437776,17* | *1312478,94* | *Картометрический метод* | *2,50* | - |
| *8* | *437788,84* | *1312637,31* | *Картометрический метод* | *2,50* | - |
| *9* | *437797,33* | *1312738,71* | *Картометрический метод* | *2,50* | - |
| *10* | *437805,46* | *1312854,56* | *Картометрический метод* | *2,50* | - |
| *11* | *437811,94* | *1312918,8* | *Картометрический метод* | *2,50* | - |
| *12* | *437824,52* | *1313022,14* | *Картометрический метод* | *2,50* | - |
| *13* | *437853,02* | *1313262,2* | *Картометрический метод* | *2,50* | - |
| *14* | *437868,19* | *1313393,62* | *Картометрический метод* | *2,50* | - |
| *15* | *437888* | *1313548,93* | *Картометрический метод* | *2,50* | - |
| *16* | *437900,6* | *1313642,11* | *Картометрический метод* | *2,50* | - |
| *17* | *437927,28* | *1313869,09* | *Картометрический метод* | *2,50* | - |
| *18* | *437944,31* | *1314013,33* | *Картометрический метод* | *2,50* | - |
| *19* | *437961,21* | *1314148,3* | *Картометрический метод* | *2,50* | - |
| *20* | *437974,63* | *1314258,37* | *Картометрический метод* | *2,50* | - |
| *21* | *437987,67* | *1314362,35* | *Картометрический метод* | *2,50* | - |
| *22* | *437993,22* | *1314406,65* | *Картометрический метод* | *2,50* | - |
| *23* | *437994,38* | *1314406,57* | *Картометрический метод* | *2,50* | - |
| *24* | *438010,88* | *1314506,78* | *Картометрический метод* | *2,50* | - |
| *25* | *438021,07* | *1314537,51* | *Картометрический метод* | *2,50* | - |
| *26* | *438029,84* | *1314561,32* | *Картометрический метод* | *2,50* | - |
| *27* | *438061,55* | *1314631,49* | *Картометрический метод* | *2,50* | - |
| *28* | *438114,11* | *1314733,16* | *Картометрический метод* | *2,50* | - |
| *29* | *438170,59* | *1314841,07* | *Картометрический метод* | *2,50* | - |
| *30* | *438193,58* | *1314884* | *Картометрический метод* | *2,50* | - |
| *31* | *438208,72* | *1314912,52* | *Картометрический метод* | *2,50* | - |
| *32* | *438243,65* | *1314971,28* | *Картометрический метод* | *2,50* | - |
| *33* | *438258,48* | *1314995,22* | *Картометрический метод* | *2,50* | - |
| *34* | *438287,79* | *1315035,78* | *Картометрический метод* | *2,50* | - |
| *35* | *438363,7* | *1315129,52* | *Картометрический метод* | *2,50* | - |
| *36* | *438423,92* | *1315204,64* | *Картометрический метод* | *2,50* | - |
| *37* | *438501,16* | *1315300,3* | *Картометрический метод* | *2,50* | - |
| *38* | *438622,43* | *1315448,58* | *Картометрический метод* | *2,50* | - |
| *39* | *438758,55* | *1315613,94* | *Картометрический метод* | *2,50* | - |
| *40* | *438823,07* | *1315692,68* | *Картометрический метод* | *2,50* | - |

| Сведения о местоположении границ объекта | | | | | |
|---|---|---|---|---|---|
| 41 | 438870,33 | 1315751,67 | Картометрический метод | 2,50 | - |
| 42 | 438956,59 | 1315858,14 | Картометрический метод | 2,50 | - |
| 43 | 439033,1 | 1315952,65 | Картометрический метод | 2,50 | - |
| 44 | 439155,11 | 1316102,09 | Картометрический метод | 2,50 | - |
| 45 | 439253,81 | 1316223,38 | Картометрический метод | 2,50 | - |
| 46 | 439303,63 | 1316283,5 | Картометрический метод | 2,50 | - |
| 47 | 439342,47 | 1316333,25 | Картометрический метод | 2,50 | - |
| 48 | 439355,97 | 1316352,1 | Картометрический метод | 2,50 | - |
| 49 | 439363,41 | 1316363,68 | Картометрический метод | 2,50 | - |
| 50 | 439373,52 | 1316381,47 | Картометрический метод | 2,50 | - |
| 51 | 439387,41 | 1316411,95 | Картометрический метод | 2,50 | - |
| 52 | 439395,52 | 1316433,04 | Картометрический метод | 2,50 | - |
| 53 | 439399,43 | 1316443,59 | Картометрический метод | 2,50 | - |
| 54 | 439404,61 | 1316462,04 | Картометрический метод | 2,50 | - |
| 55 | 439404,59 | 1316462,05 | Картометрический метод | 2,50 | - |
| 56 | 439377,06 | 1316471,97 | Картометрический метод | 2,50 | - |
| 57 | 439341,06 | 1316442,49 | Картометрический метод | 2,50 | - |
| 58 | 439299,66 | 1316388,25 | Картометрический метод | 2,50 | - |
| 59 | 439293,31 | 1316385,9 | Картометрический метод | 2,50 | - |
| 60 | 439288,49 | 1316385,21 | Картометрический метод | 2,50 | - |
| 61 | 439286,03 | 1316386,84 | Картометрический метод | 2,50 | - |
| 62 | 439271,83 | 1316393,94 | Картометрический метод | 2,50 | - |
| 63 | 439250,55 | 1316393,42 | Картометрический метод | 2,50 | - |
| 64 | 439222,36 | 1316395,77 | Картометрический метод | 2,50 | - |
| 65 | 439230,58 | 1316409,87 | Картометрический метод | 2,50 | - |
| 66 | 439263,72 | 1316464,87 | Картометрический метод | 2,50 | - |
| 67 | 439285,9 | 1316508,32 | Картометрический метод | 2,50 | - |
| 68 | 439243,96 | 1316480,88 | Картометрический метод | 2,50 | - |
| 69 | 439200,09 | 1316461,38 | Картометрический метод | 2,50 | - |
| 70 | 439166,29 | 1316459,64 | Картометрический метод | 2,50 | - |
| 71 | 439114,64 | 1316462,01 | Картометрический метод | 2,50 | - |
| 72 | 439078,87 | 1316462,27 | Картометрический метод | 2,50 | - |
| 73 | 438972,72 | 1316352,02 | Картометрический метод | 2,50 | - |
| 74 | 438884,67 | 1316271,38 | Картометрический метод | 2,50 | - |
| 75 | 438806,32 | 1316156,97 | Картометрический метод | 2,50 | - |
| 76 | 438715,9 | 1316022,81 | Картометрический метод | 2,50 | - |
| 77 | 438653,32 | 1315944,65 | Картометрический метод | 2,50 | - |
| 78 | 438601,65 | 1315892,8 | Картометрический метод | 2,50 | - |
| 79 | 438529,95 | 1315866,87 | Картометрический метод | 2,50 | - |
| 80 | 438424,7 | 1315835,24 | Картометрический метод | 2,50 | - |
| 81 | 438391,68 | 1315824,61 | Картометрический метод | 2,50 | - |
| 82 | 438389,54 | 1315816,41 | Картометрический метод | 2,50 | - |
| 83 | 438376,97 | 1315768,24 | Картометрический метод | 2,50 | - |
| 84 | 437904,19 | 1315229,65 | Картометрический метод | 2,50 | - |
| 85 | 437976,32 | 1315162,64 | Картометрический метод | 2,50 | - |
| 86 | 437955,12 | 1315134,72 | Картометрический метод | 2,50 | - |
| 87 | 437987,66 | 1315109,63 | Картометрический метод | 2,50 | - |
| 88 | 438003,15 | 1315129,43 | Картометрический метод | 2,50 | - |
| 89 | 438051,25 | 1315095,49 | Картометрический метод | 2,50 | - |
| 90 | 438025,49 | 1315056,33 | Картометрический метод | 2,50 | - |
| 91 | 438035,59 | 1315005,14 | Картометрический метод | 2,50 | - |
| 92 | 438052,19 | 1314999,48 | Картометрический метод | 2,50 | - |

| Сведения о местоположении границ объекта | | | | | |
|---|---|---|---|---|---|
| 93 | 438104,08 | 1314983,2 | Картометрический метод | 2,50 | - |
| 94 | 438095,62 | 1314966,76 | Картометрический метод | 2,50 | - |
| 95 | 438085,28 | 1314945,84 | Картометрический метод | 2,50 | - |
| 96 | 438076,59 | 1314926,58 | Картометрический метод | 2,50 | - |
| 97 | 438048,16 | 1314898,38 | Картометрический метод | 2,50 | - |
| 98 | 438053,69 | 1314868,07 | Картометрический метод | 2,50 | - |
| 99 | 438070,48 | 1314844,34 | Картометрический метод | 2,50 | - |
| 100 | 438060,84 | 1314818,73 | Картометрический метод | 2,50 | - |
| 101 | 438052,29 | 1314784,36 | Картометрический метод | 2,50 | - |
| 102 | 438006,91 | 1314784,69 | Картометрический метод | 2,50 | - |
| 103 | 437996,12 | 1314781,61 | Картометрический метод | 2,50 | - |
| 104 | 437983,09 | 1314773,85 | Картометрический метод | 2,50 | - |
| 105 | 437971,45 | 1314761,64 | Картометрический метод | 2,50 | - |
| 106 | 437956,81 | 1314733,86 | Картометрический метод | 2,50 | - |
| 107 | 437853,91 | 1314447,3 | Картометрический метод | 2,50 | - |
| 108 | 437955,75 | 1314428,61 | Картометрический метод | 2,50 | - |
| 109 | 437935,45 | 1314261,53 | Картометрический метод | 2,50 | - |
| 110 | 437919 | 1314255,83 | Картометрический метод | 2,50 | - |
| 111 | 437898,37 | 1314247,51 | Картометрический метод | 2,50 | - |
| 112 | 437885,06 | 1314246,4 | Картометрический метод | 2,50 | - |
| 113 | 437857,31 | 1314255,07 | Картометрический метод | 2,50 | - |
| 114 | 437827,15 | 1314273,68 | Картометрический метод | 2,50 | - |
| 115 | 437683,59 | 1314341,8 | Картометрический метод | 2,50 | - |
| 116 | 437644,49 | 1314144,22 | Картометрический метод | 2,50 | - |
| 117 | 437660,78 | 1313927,25 | Картометрический метод | 2,50 | - |
| 118 | 437702,81 | 1313878,92 | Картометрический метод | 2,50 | - |
| 119 | 437668,41 | 1313825,34 | Картометрический метод | 2,50 | - |
| 120 | 437689,1 | 1313685,78 | Картометрический метод | 2,50 | - |
| 121 | 437736,5 | 1313672,09 | Картометрический метод | 2,50 | - |
| 122 | 437702,42 | 1313408,13 | Картометрический метод | 2,50 | - |
| 123 | 437612,98 | 1313405,55 | Картометрический метод | 2,50 | - |
| 124 | 437573,51 | 1313218,55 | Картометрический метод | 2,50 | - |
| 125 | 437548,35 | 1313164,73 | Картометрический метод | 2,50 | - |
| 126 | 437543,99 | 1312952,07 | Картометрический метод | 2,50 | - |
| 127 | 437554,6 | 1312923,03 | Картометрический метод | 2,50 | - |
| 128 | 437631,5 | 1312724,63 | Картометрический метод | 2,50 | - |
| 129 | 437550,2 | 1312714,44 | Картометрический метод | 2,50 | - |
| 130 | 437564,77 | 1312302,74 | Картометрический метод | 2,50 | - |
| 131 | 437695,07 | 1312250,78 | Картометрический метод | 2,50 | - |
| 132 | 437673,15 | 1312211,81 | Картометрический метод | 2,50 | - |
| 1 | 437724,31 | 1312147,36 | Картометрический метод | 2,50 | - |

3. Сведения о характерных точках части (частей) границы объекта

| Обозначение характерных точек части границы | Координаты, м | | Метод определения координат характерной точки | Средняя квадратическая погрешность положения характерной точки (Mt), м | Описание обозначения точки на местности (при наличии) |
|---|---|---|---|---|---|
| | X | Y | | | |
| 1 | 2 | 3 | 4 | 5 | 6 |
| Часть № - | | | | | |
| - | - | - | - | - | - |

Раздел 4

План границ объекта



Используемые условные знаки и обозначения:

Масштаб 1:14000

●1 - характерная точка контура, сведения о которой позволяют однозначно определить её на местности

——— - вновь образованная часть контура, сведения о которой достаточны для определения её местоположения

# ОПИСАНИЕ МЕСТОПОЛОЖЕНИЯ ГРАНИЦ

*1.1 Зона застройки индивидуальными жилыми домами*

(наименование объекта местоположение границ, которого описано (далее - объект)

## Раздел 1

| Сведения об объекте | | |
|---|---|---|
| | | |
| № п/п | Характеристики объекта | Описание характеристик |
| 1 | 2 | 3 |
| 1 | Местоположение объекта | *Российская Федерация, Рязанская область, р-н Рязанский, с/п Подвязьевское, д Куракcино* |
| 2 | Площадь объекта = величина погрешности определения площади (Р ± Дельта Р) | *281717кв.м. ± 186кв.м.* |
| 3 | Иные характеристики объекта | - |

## Раздел 2

| Сведения о местоположении границ объекта | | | | | |
|---|---|---|---|---|---|
| 1. Система координат *МСК-62* | | | | | |
| 2. Сведения о характерных точках границ объекта | | | | | |
| Обозначение характерных точек границ | Координаты, м | | Метод определения координат характерной точки | Средняя квадратическая погрешность положения характерной точки (Mt), м | Описание обозначения точки на местности (при наличии) |
| | X | Y | | | |
| 1 | 2 | 3 | 4 | 5 | 6 |
| *1* | *435601,32* | *1316161,02* | *Картометрический метод* | *2,50* | - |
| *2* | *435599,72* | *1316172,9* | *Картометрический метод* | *2,50* | - |
| *3* | *435586,1* | *1316275,12* | *Картометрический метод* | *2,50* | - |
| *4* | *435571,46* | *1316385,06* | *Картометрический метод* | *2,50* | - |
| *5* | *435560,24* | *1316469,27* | *Картометрический метод* | *2,50* | - |
| *6* | *435543,38* | *1316513,72* | *Картометрический метод* | *2,50* | - |
| *7* | *435503,69* | *1316590,79* | *Картометрический метод* | *2,50* | - |
| *8* | *435501,78* | *1316605,06* | *Картометрический метод* | *2,50* | - |
| *9* | *435445,03* | *1316704,92* | *Картометрический метод* | *2,50* | - |
| *10* | *435388,96* | *1316803,04* | *Картометрический метод* | *2,50* | - |
| *11* | *435333,42* | *1316901,32* | *Картометрический метод* | *2,50* | - |
| *12* | *435286,98* | *1316972,39* | *Картометрический метод* | *2,50* | - |
| *13* | *435228,01* | *1317009,15* | *Картометрический метод* | *2,50* | - |
| *14* | *435102,06* | *1316942,17* | *Картометрический метод* | *2,50* | - |
| *15* | *435042,98* | *1316910,75* | *Картометрический метод* | *2,50* | - |
| *16* | *435034,73* | *1316893,28* | *Картометрический метод* | *2,50* | - |
| *17* | *435028,18* | *1316879,4* | *Картометрический метод* | *2,50* | - |
| *18* | *435005,43* | *1316843,47* | *Картометрический метод* | *2,50* | - |
| *19* | *434954,82* | *1316793,93* | *Картометрический метод* | *2,50* | - |
| *20* | *434936,96* | *1316776,45* | *Картометрический метод* | *2,50* | - |
| *21* | *434947,18* | *1316745,71* | *Картометрический метод* | *2,50* | - |
| *22* | *434966,8* | *1316686,71* | *Картометрический метод* | *2,50* | - |
| *23* | *435194,2* | *1316002,7* | *Картометрический метод* | *2,50* | - |
| *24* | *435201,45* | *1315996,48* | *Картометрический метод* | *2,50* | - |
| *25* | *435200,51* | *1316001,41* | *Картометрический метод* | *2,50* | - |
| *26* | *435271,93* | *1316053,42* | *Картометрический метод* | *2,50* | - |
| *27* | *435303,36* | *1316103,43* | *Картометрический метод* | *2,50* | - |
| *28* | *435250,22* | *1316278,88* | *Картометрический метод* | *2,50* | - |
| *29* | *435243,93* | *1316330,6* | *Картометрический метод* | *2,50* | - |
| *30* | *435244,24* | *1316395,49* | *Картометрический метод* | *2,50* | - |
| *31* | *435168,87* | *1316579,09* | *Картометрический метод* | *2,50* | - |
| *32* | *435113,49* | *1316662,18* | *Картометрический метод* | *2,50* | - |
| *33* | *435033,26* | *1316676,99* | *Картометрический метод* | *2,50* | - |
| *34* | *435005,72* | *1316759,8* | *Картометрический метод* | *2,50* | - |
| *35* | *435041,06* | *1316801,52* | *Картометрический метод* | *2,50* | - |
| *36* | *435107,31* | *1316714,89* | *Картометрический метод* | *2,50* | - |
| *37* | *435144,05* | *1316722,76* | *Картометрический метод* | *2,50* | - |
| *38* | *435152,5* | *1316724,57* | *Картометрический метод* | *2,50* | - |
| *39* | *435184,98* | *1316767,22* | *Картометрический метод* | *2,50* | - |

| Сведения о местоположении границ объекта | | | | | |
|---|---|---|---|---|---|
| *40* | *435265,5* | *1316626,43* | *Картометрический метод* | *2,50* | - |
| *41* | *435259,43* | *1316622,76* | *Картометрический метод* | *2,50* | - |
| *42* | *435302,28* | *1316551,57* | *Картометрический метод* | *2,50* | - |
| *43* | *435306,81* | *1316554,22* | *Картометрический метод* | *2,50* | - |
| *44* | *435310,74* | *1316547,34* | *Картометрический метод* | *2,50* | - |
| *45* | *435326,37* | *1316565,68* | *Картометрический метод* | *2,50* | - |
| *46* | *435327,99* | *1316566,63* | *Картометрический метод* | *2,50* | - |
| *47* | *435327,66* | *1316567,19* | *Картометрический метод* | *2,50* | - |
| *48* | *435398,04* | *1316649,78* | *Картометрический метод* | *2,50* | - |
| *49* | *435414,51* | *1316640,13* | *Картометрический метод* | *2,50* | - |
| *50* | *435427,92* | *1316617,05* | *Картометрический метод* | *2,50* | - |
| *51* | *435415,63* | *1316579,14* | *Картометрический метод* | *2,50* | - |
| *52* | *435401,93* | *1316552,12* | *Картометрический метод* | *2,50* | - |
| *53* | *435399,84* | *1316535,53* | *Картометрический метод* | *2,50* | - |
| *54* | *435403,8* | *1316500,27* | *Картометрический метод* | *2,50* | - |
| *55* | *435403,8* | *1316460,43* | *Картометрический метод* | *2,50* | - |
| *56* | *435393,15* | *1316394,83* | *Картометрический метод* | *2,50* | - |
| *57* | *435447,18* | *1316199,53* | *Картометрический метод* | *2,50* | - |
| *58* | *435458,33* | *1316152,97* | *Картометрический метод* | *2,50* | - |
| *59* | *435538,05* | *1316148,8* | *Картометрический метод* | *2,50* | - |
| *60* | *435583,65* | *1316157,61* | *Картометрический метод* | *2,50* | - |
| *61* | *435584,63* | *1316157,8* | *Картометрический метод* | *2,50* | - |
| *1* | *435601,32* | *1316161,02* | *Картометрический метод* | *2,50* | - |

3. Сведения о характерных точках части (частей) границы объекта

| Обозначение характерных точек части границы | Координаты, м | | Метод определения координат характерной точки | Средняя квадратическая погрешность положения характерной точки (Mt), м | Описание обозначения точки на местности (при наличии) |
|---|---|---|---|---|---|
| | X | Y | | | |
| 1 | 2 | 3 | 4 | 5 | 6 |
| | Часть № - | | | | |
| - | - | - | - | - | - |

Раздел 4

План границ объекта



Используемые условные знаки и обозначения: Масштаб 1:6000

● 1 - характерная точка контура, сведения о которой позволяют однозначно определить её на местности

- вновь образованная часть контура, сведения о которой достаточны для определения её местоположения

# ОПИСАНИЕ МЕСТОПОЛОЖЕНИЯ ГРАНИЦ

*1.1 Зона застройки индивидуальными жилыми домами*

(наименование объекта местоположение границ, которого описано (далее - объект)

## Раздел 1

| Сведения об объекте | | |
|---|---|---|
| | | |
| № п/п | Характеристики объекта | Описание характеристик |
| 1 | 2 | 3 |
| 1 | Местоположение объекта | *Российская Федерация, Рязанская область, р-н Рязанский, с/п Подвязьевское, д Маточкино* |
| 2 | Площадь объекта = величина погрешности определения площади (Р ± Дельта Р) | *242200кв.м. ± 172кв.м.* |
| 3 | Иные характеристики объекта | - |

## Раздел 2

| Сведения о местоположении границ объекта | | | | | |
|---|---|---|---|---|---|
| 1. Система координат *МСК-62* | | | | | |
| 2. Сведения о характерных точках границ объекта | | | | | |
| Обозначение характерных точек границ | Координаты, м | | Метод определения координат характерной точки | Средняя квадратическая погрешность положения характерной точки (Mt), м | Описание обозначения точки на местности (при наличии) |
| | X | Y | | | |
| 1 | 2 | 3 | 4 | 5 | 6 |
| *1* | *440906,72* | *1311752,69* | *Картометрический метод* | *2,50* | - |
| *2* | *440916,96* | *1311785,02* | *Картометрический метод* | *2,50* | - |
| *3* | *440893,83* | *1312006,77* | *Картометрический метод* | *2,50* | - |
| *4* | *440973,39* | *1312444,61* | *Картометрический метод* | *2,50* | - |
| *5* | *440889,97* | *1312455,23* | *Картометрический метод* | *2,50* | - |
| *6* | *440827,85* | *1312495,26* | *Картометрический метод* | *2,50* | - |
| *7* | *440751,04* | *1312503,65* | *Картометрический метод* | *2,50* | - |
| *8* | *440741,95* | *1312429,45* | *Картометрический метод* | *2,50* | - |
| *9* | *440732,41* | *1312329,72* | *Картометрический метод* | *2,50* | - |
| *10* | *440677,75* | *1312053,41* | *Картометрический метод* | *2,50* | - |
| *11* | *440392,54* | *1312187,99* | *Картометрический метод* | *2,50* | - |
| *12* | *440171,09* | *1312276,84* | *Картометрический метод* | *2,50* | - |
| *13* | *440124,35* | *1312163,2* | *Картометрический метод* | *2,50* | - |
| *14* | *440216,05* | *1312054,61* | *Картометрический метод* | *2,50* | - |
| *15* | *440228,71* | *1312039,62* | *Картометрический метод* | *2,50* | - |
| *16* | *440324,53* | *1312013,25* | *Картометрический метод* | *2,50* | - |
| *17* | *440370,17* | *1311987,61* | *Картометрический метод* | *2,50* | - |
| *18* | *440383,63* | *1311973,58* | *Картометрический метод* | *2,50* | - |
| *19* | *440403,44* | *1311974,16* | *Картометрический метод* | *2,50* | - |
| *20* | *440414,53* | *1311988,75* | *Картометрический метод* | *2,50* | - |
| *21* | *440619,75* | *1311866,7* | *Картометрический метод* | *2,50* | - |
| *22* | *440660,33* | *1311930,38* | *Картометрический метод* | *2,50* | - |
| *23* | *440678,09* | *1311944,65* | *Картометрический метод* | *2,50* | - |
| *24* | *440689,31* | *1311942,96* | *Картометрический метод* | *2,50* | - |
| *25* | *440702,14* | *1311941,27* | *Картометрический метод* | *2,50* | - |
| *26* | *440722,85* | *1311921,93* | *Картометрический метод* | *2,50* | - |
| *27* | *440805,76* | *1311849,34* | *Картометрический метод* | *2,50* | - |
| *1* | *440906,72* | *1311752,69* | *Картометрический метод* | *2,50* | - |
| 3. Сведения о характерных точках части (частей) границы объекта | | | | | |
| Обозначение характерных точек части границы | Координаты, м | | Метод определения координат характерной точки | Средняя квадратическая погрешность положения характерной точки (Mt), м | Описание обозначения точки на местности (при наличии) |
| | X | Y | | | |
| 1 | 2 | 3 | 4 | 5 | 6 |
| Часть № - | | | | | |
| - | - | - | - | - | - |

Раздел 4

План границ объекта



Используемые условные знаки и обозначения: Масштаб 1:5000

● 1 - характерная точка контура, сведения о которой позволяют однозначно определить её на местности

- вновь образованная часть контура, сведения о которой достаточны для определения её местоположения

# ОПИСАНИЕ МЕСТОПОЛОЖЕНИЯ ГРАНИЦ

*1.1 Зона застройки индивидуальными жилыми домами*

(наименование объекта местоположение границ, которого описано (далее - объект)

## Раздел 1

| Сведения об объекте | | |
|---|---|---|
| | | |
| № п/п | Характеристики объекта | Описание характеристик |
| 1 | 2 | 3 |
| 1 | Местоположение объекта | *Российская Федерация, Рязанская область, р-н Рязанский, с/п Подвязьевское, д Насурово* |
| 2 | Площадь объекта = величина погрешности определения площади (Р ± Дельта Р) | *752986кв.м. ± 455кв.м.* |
| 3 | Иные характеристики объекта | - |

## Раздел 2

| Сведения о местоположении границ объекта | | | | | |
|---|---|---|---|---|---|
| 1. Система координат *МСК-62* | | | | | |
| 2. Сведения о характерных точках границ объекта | | | | | |
| Обозначение характерных точек границ | Координаты, м | | Метод определения координат характерной точки | Средняя квадратическая погрешность положения характерной точки (Mt), м | Описание обозначения точки на местности (при наличии) |
| | X | Y | | | |
| 1 | 2 | 3 | 4 | 5 | 6 |
| *ЗУ1(1)* | | | | | |
| *1* | *438248,78* | *1308940,3* | *Картометрический метод* | *2,50* | - |
| *2* | *438250,17* | *1308942,88* | *Картометрический метод* | *2,50* | - |
| *3* | *438250,15* | *1308942,92* | *Картометрический метод* | *2,50* | - |
| *4* | *438197,52* | *1308982,12* | *Картометрический метод* | *2,50* | - |
| *5* | *438156,46* | *1309009,56* | *Картометрический метод* | *2,50* | - |
| *6* | *438079,11* | *1309087,2* | *Картометрический метод* | *2,50* | - |
| *7* | *438039,79* | *1309147,83* | *Картометрический метод* | *2,50* | - |
| *8* | *438025,8* | *1309172,5* | *Картометрический метод* | *2,50* | - |
| *9* | *437990,59* | *1309235,9* | *Картометрический метод* | *2,50* | - |
| *10* | *437968,63* | *1309273,17* | *Картометрический метод* | *2,50* | - |
| *11* | *437936,27* | *1309304,89* | *Картометрический метод* | *2,50* | - |
| *12* | *437911,84* | *1309321,99* | *Картометрический метод* | *2,50* | - |
| *13* | *437810,42* | *1309356,88* | *Картометрический метод* | *2,50* | - |
| *14* | *437814,82* | *1309366,61* | *Картометрический метод* | *2,50* | - |
| *15* | *437819,34* | *1309378,28* | *Картометрический метод* | *2,50* | - |
| *16* | *437824,77* | *1309392,14* | *Картометрический метод* | *2,50* | - |
| *17* | *437835,67* | *1309420,16* | *Картометрический метод* | *2,50* | - |
| *18* | *437853,83* | *1309466,16* | *Картометрический метод* | *2,50* | - |
| *19* | *437822,46* | *1309479,12* | *Картометрический метод* | *2,50* | - |
| *20* | *437823,39* | *1309500,75* | *Картометрический метод* | *2,50* | - |
| *21* | *437799,02* | *1309501* | *Картометрический метод* | *2,50* | - |
| *22* | *437804,96* | *1309583* | *Картометрический метод* | *2,50* | - |
| *23* | *437815,97* | *1309610,96* | *Картометрический метод* | *2,50* | - |
| *24* | *437827,59* | *1309667,61* | *Картометрический метод* | *2,50* | - |
| *25* | *437836,62* | *1309754,95* | *Картометрический метод* | *2,50* | - |
| *26* | *437896,23* | *1309770,77* | *Картометрический метод* | *2,50* | - |
| *27* | *438022,76* | *1309837,13* | *Картометрический метод* | *2,50* | - |
| *28* | *438087,1* | *1309883,52* | *Картометрический метод* | *2,50* | - |
| *29* | *438087,1* | *1309883,53* | *Картометрический метод* | *2,50* | - |
| *30* | *438170,56* | *1309864,68* | *Картометрический метод* | *2,50* | - |
| *31* | *438199,64* | *1309911,35* | *Картометрический метод* | *2,50* | - |
| *32* | *438025,41* | *1310020,68* | *Картометрический метод* | *2,50* | - |
| *33* | *437914,74* | *1310106,77* | *Картометрический метод* | *2,50* | - |
| *34* | *437888,27* | *1310125,82* | *Картометрический метод* | *2,50* | - |
| *35* | *437836,32* | *1310159,47* | *Картометрический метод* | *2,50* | - |
| *36* | *437818,76* | *1310170,35* | *Картометрический метод* | *2,50* | - |
| *37* | *437798,47* | *1310190,64* | *Картометрический метод* | *2,50* | - |
| *38* | *437775,47* | *1310205,98* | *Картометрический метод* | *2,50* | - |

| Сведения о местоположении границ объекта | | | | | |
|---|---|---|---|---|---|
| 39 | 437751,97 | 1310214,39 | Картометрический метод | 2,50 | - |
| 40 | 437712,38 | 1310084,51 | Картометрический метод | 2,50 | - |
| 41 | 437668,1 | 1309928,89 | Картометрический метод | 2,50 | - |
| 42 | 437658,95 | 1309907,37 | Картометрический метод | 2,50 | - |
| 43 | 437648,06 | 1309884,11 | Картометрический метод | 2,50 | - |
| 44 | 437635,45 | 1309907,37 | Картометрический метод | 2,50 | - |
| 45 | 437600,69 | 1309923,69 | Картометрический метод | 2,50 | - |
| 46 | 437586,19 | 1309922,19 | Картометрический метод | 2,50 | - |
| 47 | 437577,04 | 1309803,93 | Картометрический метод | 2,50 | - |
| 48 | 437578,77 | 1309792,05 | Картометрический метод | 2,50 | - |
| 49 | 437609,45 | 1309783,4 | Картометрический метод | 2,50 | - |
| 50 | 437562,7 | 1309739,61 | Картометрический метод | 2,50 | - |
| 51 | 437543,9 | 1309730,7 | Картометрический метод | 2,50 | - |
| 52 | 437525,34 | 1309717,09 | Картометрический метод | 2,50 | - |
| 53 | 437454,59 | 1309723,53 | Картометрический метод | 2,50 | - |
| 54 | 437453,27 | 1309713,63 | Картометрический метод | 2,50 | - |
| 55 | 437400,49 | 1309716,54 | Картометрический метод | 2,50 | - |
| 56 | 437416,32 | 1309939,86 | Картометрический метод | 2,50 | - |
| 57 | 437408,72 | 1309940,76 | Картометрический метод | 2,50 | - |
| 58 | 437401,75 | 1309945,44 | Картометрический метод | 2,50 | - |
| 59 | 437398,35 | 1309953,86 | Картометрический метод | 2,50 | - |
| 60 | 437397,11 | 1309965,98 | Картометрический метод | 2,50 | - |
| 61 | 437400,46 | 1310048,72 | Картометрический метод | 2,50 | - |
| 62 | 437392,5 | 1310041,97 | Картометрический метод | 2,50 | - |
| 63 | 437370,18 | 1310029,75 | Картометрический метод | 2,50 | - |
| 64 | 437337,92 | 1310014,21 | Картометрический метод | 2,50 | - |
| 65 | 437246,44 | 1309973,57 | Картометрический метод | 2,50 | - |
| 66 | 437225,98 | 1309963,28 | Картометрический метод | 2,50 | - |
| 67 | 437217,72 | 1309958,5 | Картометрический метод | 2,50 | - |
| 68 | 437208,5 | 1309949,65 | Картометрический метод | 2,50 | - |
| 69 | 437204,1 | 1309943,05 | Картометрический метод | 2,50 | - |
| 70 | 437200,95 | 1309934,55 | Картометрический метод | 2,50 | - |
| 71 | 437198,7 | 1309924,17 | Картометрический метод | 2,50 | - |
| 72 | 437197,94 | 1309917,97 | Картометрический метод | 2,50 | - |
| 73 | 437194,71 | 1309918,36 | Картометрический метод | 2,50 | - |
| 74 | 437169,66 | 1309781,32 | Картометрический метод | 2,50 | - |
| 75 | 437164,62 | 1309731,01 | Картометрический метод | 2,50 | - |
| 76 | 437155,29 | 1309639,05 | Картометрический метод | 2,50 | - |
| 77 | 437148,38 | 1309581,86 | Картометрический метод | 2,50 | - |
| 78 | 437138,32 | 1309516,08 | Картометрический метод | 2,50 | - |
| 79 | 437132,35 | 1309478,6 | Картометрический метод | 2,50 | - |
| 80 | 437127,1 | 1309446,37 | Картометрический метод | 2,50 | - |
| 81 | 437123,61 | 1309422,9 | Картометрический метод | 2,50 | - |
| 82 | 437121,29 | 1309408,29 | Картометрический метод | 2,50 | - |
| 83 | 437121,26 | 1309399,23 | Картометрический метод | 2,50 | - |
| 84 | 437122,26 | 1309393,02 | Картометрический метод | 2,50 | - |
| 85 | 437124,49 | 1309388,78 | Картометрический метод | 2,50 | - |
| 86 | 437130,04 | 1309382,84 | Картометрический метод | 2,50 | - |
| 87 | 437135,98 | 1309379,75 | Картометрический метод | 2,50 | - |
| 88 | 437143,9 | 1309376,57 | Картометрический метод | 2,50 | - |
| 89 | 437155,11 | 1309373,3 | Картометрический метод | 2,50 | - |

| Сведения о местоположении границ объекта | | | | | |
|---|---|---|---|---|---|
| 90 | 437182,8 | 1309365,03 | Картометрический метод | 2,50 | - |
| 91 | 437217,18 | 1309354,25 | Картометрический метод | 2,50 | - |
| 92 | 437246,16 | 1309345 | Картометрический метод | 2,50 | - |
| 93 | 437276,79 | 1309334,86 | Картометрический метод | 2,50 | - |
| 94 | 437307,2 | 1309325,2 | Картометрический метод | 2,50 | - |
| 95 | 437329,54 | 1309316,01 | Картометрический метод | 2,50 | - |
| 96 | 437340,65 | 1309311,09 | Картометрический метод | 2,50 | - |
| 97 | 437364,62 | 1309300,7 | Картометрический метод | 2,50 | - |
| 98 | 437390,13 | 1309289,88 | Картометрический метод | 2,50 | - |
| 99 | 437400,33 | 1309286,08 | Картометрический метод | 2,50 | - |
| 100 | 437411,01 | 1309282,96 | Картометрический метод | 2,50 | - |
| 101 | 437417,74 | 1309281,34 | Картометрический метод | 2,50 | - |
| 102 | 437428,37 | 1309279,51 | Картометрический метод | 2,50 | - |
| 103 | 437439,64 | 1309277,81 | Картометрический метод | 2,50 | - |
| 104 | 437474,14 | 1309272,93 | Картометрический метод | 2,50 | - |
| 105 | 437497,23 | 1309269,95 | Картометрический метод | 2,50 | - |
| 106 | 437512,19 | 1309267,49 | Картометрический метод | 2,50 | - |
| 107 | 437524,06 | 1309265 | Картометрический метод | 2,50 | - |
| 108 | 437540,48 | 1309261 | Картометрический метод | 2,50 | - |
| 109 | 437560,17 | 1309254,88 | Картометрический метод | 2,50 | - |
| 110 | 437569,71 | 1309250,97 | Картометрический метод | 2,50 | - |
| 111 | 437585,5 | 1309245,08 | Картометрический метод | 2,50 | - |
| 112 | 437592,9 | 1309259,84 | Картометрический метод | 2,50 | - |
| 113 | 437664,43 | 1309374,83 | Картометрический метод | 2,50 | - |
| 114 | 437747,35 | 1309341,32 | Картометрический метод | 2,50 | - |
| 115 | 437788,15 | 1309323,17 | Картометрический метод | 2,50 | - |
| 116 | 437744,42 | 1309198,9 | Картометрический метод | 2,50 | - |
| 117 | 437737,38 | 1309182,99 | Картометрический метод | 2,50 | - |
| 118 | 437745,02 | 1309179,44 | Картометрический метод | 2,50 | - |
| 119 | 437787,11 | 1309157,1 | Картометрический метод | 2,50 | - |
| 120 | 437789,13 | 1309156,12 | Картометрический метод | 2,50 | - |
| 121 | 437792,73 | 1309161,55 | Картометрический метод | 2,50 | - |
| 122 | 437839,72 | 1309138,74 | Картометрический метод | 2,50 | - |
| 123 | 437906,91 | 1309105,86 | Картометрический метод | 2,50 | - |
| 124 | 437947,32 | 1309086,79 | Картометрический метод | 2,50 | - |
| 125 | 438022,33 | 1309047,8 | Картометрический метод | 2,50 | - |
| 126 | 438208,28 | 1308958,29 | Картометрический метод | 2,50 | - |
| 127 | 438225,9 | 1308950,85 | Картометрический метод | 2,50 | - |
| 1 | 438248,78 | 1308940,3 | Картометрический метод | 2,50 | - |
| ЗУ1(2) | | | | | |
| 128 | 437920,24 | 1309019,67 | Картометрический метод | 2,50 | - |
| 129 | 437942,39 | 1309065,6 | Картометрический метод | 2,50 | - |
| 130 | 437938,21 | 1309067,88 | Картометрический метод | 2,50 | - |
| 131 | 437897,81 | 1309086,93 | Картометрический метод | 2,50 | - |
| 132 | 437830,53 | 1309119,86 | Картометрический метод | 2,50 | - |
| 133 | 437782,96 | 1309142,92 | Картометрический метод | 2,50 | - |
| 134 | 437783,67 | 1309135,7 | Картометрический метод | 2,50 | - |
| 135 | 437770,56 | 1309084,36 | Картометрический метод | 2,50 | - |
| 136 | 437758,46 | 1309062,19 | Картометрический метод | 2,50 | - |
| 137 | 437753,62 | 1309053,32 | Картометрический метод | 2,50 | - |
| 138 | 437742,85 | 1309031,05 | Картометрический метод | 2,50 | - |

| Сведения о местоположении границ объекта | | | | | |
|---|---|---|---|---|---|
| 139 | 437785,16 | 1309014,1 | Картометрический метод | 2,50 | - |
| 140 | 437857,4 | 1308983,05 | Картометрический метод | 2,50 | - |
| 141 | 437880,41 | 1309027,09 | Картометрический метод | 2,50 | - |
| 142 | 437886,1 | 1309036,99 | Картометрический метод | 2,50 | - |
| 128 | 437920,24 | 1309019,67 | Картометрический метод | 2,50 | - |
| ЗУ1(3) | | | | | |
| 143 | 437304,43 | 1309043 | Картометрический метод | 2,50 | - |
| 144 | 437349,09 | 1309116,66 | Картометрический метод | 2,50 | - |
| 145 | 437373,7 | 1309109,88 | Картометрический метод | 2,50 | - |
| 146 | 437406,84 | 1309171,28 | Картометрический метод | 2,50 | - |
| 147 | 437432,25 | 1309218,37 | Картометрический метод | 2,50 | - |
| 148 | 437411,44 | 1309230,24 | Картометрический метод | 2,50 | - |
| 149 | 437427,83 | 1309266,42 | Картометрический метод | 2,50 | - |
| 150 | 437428,43 | 1309269,32 | Картометрический метод | 2,50 | - |
| 151 | 437416,87 | 1309271,65 | Картометрический метод | 2,50 | - |
| 152 | 437409,51 | 1309273,51 | Картометрический метод | 2,50 | - |
| 153 | 437397,03 | 1309276,87 | Картометрический метод | 2,50 | - |
| 154 | 437386,35 | 1309281,28 | Картометрический метод | 2,50 | - |
| 155 | 437361,71 | 1309291,09 | Картометрический метод | 2,50 | - |
| 156 | 437337,89 | 1309300,94 | Картометрический метод | 2,50 | - |
| 157 | 437325,5 | 1309306,12 | Картометрический метод | 2,50 | - |
| 158 | 437304,82 | 1309314,47 | Картометрический метод | 2,50 | - |
| 159 | 437274,61 | 1309324,15 | Картометрический метод | 2,50 | - |
| 160 | 437243,83 | 1309334,26 | Картометрический метод | 2,50 | - |
| 161 | 437214,23 | 1309343,96 | Картометрический метод | 2,50 | - |
| 162 | 437179,17 | 1309354,65 | Картометрический метод | 2,50 | - |
| 163 | 437152,77 | 1309362,77 | Картометрический метод | 2,50 | - |
| 164 | 437140,91 | 1309366,88 | Картометрический метод | 2,50 | - |
| 165 | 437131,74 | 1309369,94 | Картометрический метод | 2,50 | - |
| 166 | 437124,13 | 1309374,53 | Картометрический метод | 2,50 | - |
| 167 | 437116,69 | 1309382,39 | Картометрический метод | 2,50 | - |
| 168 | 437112,57 | 1309387,96 | Картометрический метод | 2,50 | - |
| 169 | 437110,66 | 1309396,38 | Картометрический метод | 2,50 | - |
| 170 | 437110,35 | 1309408,3 | Картометрический метод | 2,50 | - |
| 171 | 437111,14 | 1309423,23 | Картометрический метод | 2,50 | - |
| 172 | 437116,08 | 1309447,73 | Картометрический метод | 2,50 | - |
| 173 | 437136,84 | 1309584,11 | Картометрический метод | 2,50 | - |
| 174 | 437141,46 | 1309623,99 | Картометрический метод | 2,50 | - |
| 175 | 437020,01 | 1309655,12 | Картометрический метод | 2,50 | - |
| 176 | 436984,45 | 1309613,19 | Картометрический метод | 2,50 | - |
| 177 | 436962,43 | 1309617,76 | Картометрический метод | 2,50 | - |
| 178 | 436955,26 | 1309603,66 | Картометрический метод | 2,50 | - |
| 179 | 436927,98 | 1309493,82 | Картометрический метод | 2,50 | - |
| 180 | 436917,59 | 1309471,55 | Картометрический метод | 2,50 | - |
| 181 | 436847,33 | 1309454,73 | Картометрический метод | 2,50 | - |
| 182 | 436770,51 | 1309347,65 | Картометрический метод | 2,50 | - |
| 183 | 436860,3 | 1309273,35 | Картометрический метод | 2,50 | - |
| 184 | 436884,18 | 1309253,84 | Картометрический метод | 2,50 | - |
| 185 | 436960,37 | 1309204,91 | Картометрический метод | 2,50 | - |
| 186 | 437087,05 | 1309135,33 | Картометрический метод | 2,50 | - |
| 187 | 437174,83 | 1309095,75 | Картометрический метод | 2,50 | - |

| Сведения о местоположении границ объекта | | | | | |
|---|---|---|---|---|---|
| *143* | *437304,43* | *1309043* | *Картометрический метод* | *2,50* | - |
| 3. Сведения о характерных точках части (частей) границы объекта | | | | | |
| Обозначение характерных точек части границы | Координаты, м | | Метод определения координат характерной точки | Средняя квадратическая погрешность положения характерной точки (Mt), м | Описание обозначения точки на местности (при наличии) |
| | X | Y | | | |
| 1 | 2 | 3 | 4 | 5 | 6 |
| Часть № - | | | | | |
| - | - | - | - | - | - |

Раздел 4

План границ объекта



Используемые условные знаки и обозначения:

Масштаб 1:8000

● 1 - характерная точка контура, сведения о которой позволяют однозначно определить её на местности

——— - вновь образованная часть контура, сведения о которой достаточны для определения её местоположения

# ОПИСАНИЕ МЕСТОПОЛОЖЕНИЯ ГРАНИЦ

*1.1 Зона застройки индивидуальными жилыми домами*

(наименование объекта местоположение границ, которого описано (далее - объект)

## Раздел 1

| Сведения об объекте | | |
|---|---|---|
| | | |
| № п/п | Характеристики объекта | Описание характеристик |
| 1 | 2 | 3 |
| 1 | Местоположение объекта | *Российская Федерация, Рязанская область, р-н Рязанский, с/п Подвязьевское, с Подвязье* |
| 2 | Площадь объекта = величина погрешности определения площади (Р ± Дельта Р) | *1836966кв.м. ± 753кв.м.* |
| 3 | Иные характеристики объекта | - |

## Раздел 2

| Сведения о местоположении границ объекта | | | | | |
|---|---|---|---|---|---|
| 1. Система координат *МСК-62* | | | | | |
| 2. Сведения о характерных точках границ объекта | | | | | |
| Обозначение характерных точек границ | Координаты, м | | Метод определения координат характерной точки | Средняя квадратическая погрешность положения характерной точки (Mt), м | Описание обозначения точки на местности (при наличии) |
| | X | Y | | | |
| 1 | 2 | 3 | 4 | 5 | 6 |
| *ЗУ1(1)* | | | | | |
| *1* | *439521,66* | *1316893,61* | *Картометрический метод* | *2,50* | - |
| *2* | *439605,58* | *1317195,91* | *Картометрический метод* | *2,50* | - |
| *3* | *439639,28* | *1317330,85* | *Картометрический метод* | *2,50* | - |
| *4* | *439641,71* | *1317347,72* | *Картометрический метод* | *2,50* | - |
| *5* | *439641,85* | *1317357,65* | *Картометрический метод* | *2,50* | - |
| *6* | *439641,24* | *1317366,87* | *Картометрический метод* | *2,50* | - |
| *7* | *439646,53* | *1317368,37* | *Картометрический метод* | *2,50* | - |
| *8* | *439642,33* | *1317382,08* | *Картометрический метод* | *2,50* | - |
| *9* | *439635,71* | *1317397,44* | *Картометрический метод* | *2,50* | - |
| *10* | *439627,24* | *1317412,43* | *Картометрический метод* | *2,50* | - |
| *11* | *439622,46* | *1317420,32* | *Картометрический метод* | *2,50* | - |
| *12* | *439616,95* | *1317426,22* | *Картометрический метод* | *2,50* | - |
| *13* | *439608,77* | *1317433,9* | *Картометрический метод* | *2,50* | - |
| *14* | *439599,55* | *1317441,39* | *Картометрический метод* | *2,50* | - |
| *15* | *439583,75* | *1317451,76* | *Картометрический метод* | *2,50* | - |
| *16* | *439561,73* | *1317464,96* | *Картометрический метод* | *2,50* | - |
| *17* | *439539,39* | *1317479,57* | *Картометрический метод* | *2,50* | - |
| *18* | *439520,15* | *1317495,11* | *Картометрический метод* | *2,50* | - |
| *19* | *439512,38* | *1317501,81* | *Картометрический метод* | *2,50* | - |
| *20* | *439510,71* | *1317503,8* | *Картометрический метод* | *2,50* | - |
| *21* | *439508,39* | *1317501,59* | *Картометрический метод* | *2,50* | - |
| *22* | *439480,4* | *1317453,44* | *Картометрический метод* | *2,50* | - |
| *23* | *439478,03* | *1317381,35* | *Картометрический метод* | *2,50* | - |
| *24* | *439475,26* | *1317370,2* | *Картометрический метод* | *2,50* | - |
| *25* | *439461,1* | *1317313,17* | *Картометрический метод* | *2,50* | - |
| *26* | *439361,81* | *1317064,08* | *Картометрический метод* | *2,50* | - |
| *27* | *439293,52* | *1316874,77* | *Картометрический метод* | *2,50* | - |
| *28* | *439256,76* | *1316760,46* | *Картометрический метод* | *2,50* | - |
| *29* | *439322,93* | *1316662,51* | *Картометрический метод* | *2,50* | - |
| *30* | *439344,98* | *1316655,16* | *Картометрический метод* | *2,50* | - |
| *31* | *439342,14* | *1316645,67* | *Картометрический метод* | *2,50* | - |
| *32* | *439358,98* | *1316608,68* | *Картометрический метод* | *2,50* | - |
| *33* | *439435,41* | *1316578,88* | *Картометрический метод* | *2,50* | - |
| *34* | *439438,89* | *1316592,27* | *Картометрический метод* | *2,50* | - |
| *1* | *439521,66* | *1316893,61* | *Картометрический метод* | *2,50* | - |
| *ЗУ1(2)* | | | | | |
| *35* | *439481,59* | *1317550,5* | *Картометрический метод* | *2,50* | - |
| *36* | *439477,82* | *1317562,24* | *Картометрический метод* | *2,50* | - |

| Сведения о местоположении границ объекта | | | | | |
|---|---|---|---|---|---|
| 37 | 439476,11 | 1317569,92 | Картометрический метод | 2,50 | - |
| 38 | 439474,98 | 1317578,86 | Картометрический метод | 2,50 | - |
| 39 | 439474,37 | 1317596 | Картометрический метод | 2,50 | - |
| 40 | 439473,17 | 1317629,59 | Картометрический метод | 2,50 | - |
| 41 | 439469,96 | 1317710,69 | Картометрический метод | 2,50 | - |
| 42 | 439468,42 | 1317749,6 | Картометрический метод | 2,50 | - |
| 43 | 439467,09 | 1317801,18 | Картометрический метод | 2,50 | - |
| 44 | 439466,49 | 1317806,07 | Картометрический метод | 2,50 | - |
| 45 | 439463,29 | 1317815,4 | Картометрический метод | 2,50 | - |
| 46 | 439460,46 | 1317819,83 | Картометрический метод | 2,50 | - |
| 47 | 439447,94 | 1317828,04 | Картометрический метод | 2,50 | - |
| 48 | 439438,8 | 1317832,83 | Картометрический метод | 2,50 | - |
| 49 | 439424,83 | 1317839,3 | Картометрический метод | 2,50 | - |
| 50 | 439329,29 | 1317873,47 | Картометрический метод | 2,50 | - |
| 51 | 439317,49 | 1317878,27 | Картометрический метод | 2,50 | - |
| 52 | 439310,5 | 1317883,72 | Картометрический метод | 2,50 | - |
| 53 | 439305,23 | 1317888,4 | Картометрический метод | 2,50 | - |
| 54 | 439301,75 | 1317894,07 | Картометрический метод | 2,50 | - |
| 55 | 439298,62 | 1317902,19 | Картометрический метод | 2,50 | - |
| 56 | 439298,26 | 1317910,9 | Картометрический метод | 2,50 | - |
| 57 | 439303,22 | 1317978,04 | Картометрический метод | 2,50 | - |
| 58 | 439308,76 | 1318052,89 | Картометрический метод | 2,50 | - |
| 59 | 439308 | 1318063,84 | Картометрический метод | 2,50 | - |
| 60 | 439280,13 | 1318063,79 | Картометрический метод | 2,50 | - |
| 61 | 439218,2 | 1318088,45 | Картометрический метод | 2,50 | - |
| 62 | 439240,26 | 1318143,74 | Картометрический метод | 2,50 | - |
| 63 | 439257,96 | 1318140,13 | Картометрический метод | 2,50 | - |
| 64 | 439257,02 | 1318141,79 | Картометрический метод | 2,50 | - |
| 65 | 439244,17 | 1318168,48 | Картометрический метод | 2,50 | - |
| 66 | 439243,78 | 1318173,68 | Картометрический метод | 2,50 | - |
| 67 | 439242,33 | 1318180,25 | Картометрический метод | 2,50 | - |
| 68 | 439244,8 | 1318195,76 | Картометрический метод | 2,50 | - |
| 69 | 439251,49 | 1318236,29 | Картометрический метод | 2,50 | - |
| 70 | 439262,52 | 1318270,62 | Картометрический метод | 2,50 | - |
| 71 | 439265,8 | 1318291,18 | Картометрический метод | 2,50 | - |
| 72 | 439274,23 | 1318344,15 | Картометрический метод | 2,50 | - |
| 73 | 439280,61 | 1318384,27 | Картометрический метод | 2,50 | - |
| 74 | 439295,1 | 1318475,77 | Картометрический метод | 2,50 | - |
| 75 | 439297,14 | 1318492,09 | Картометрический метод | 2,50 | - |
| 76 | 439296,89 | 1318498,47 | Картометрический метод | 2,50 | - |
| 77 | 439296,36 | 1318502,16 | Картометрический метод | 2,50 | - |
| 78 | 439294,15 | 1318508,13 | Картометрический метод | 2,50 | - |
| 79 | 439292,42 | 1318510,15 | Картометрический метод | 2,50 | - |
| 80 | 439257,67 | 1318527,57 | Картометрический метод | 2,50 | - |
| 81 | 439247,03 | 1318532,91 | Картометрический метод | 2,50 | - |
| 82 | 439218,82 | 1318546,44 | Картометрический метод | 2,50 | - |
| 83 | 439216,35 | 1318540,78 | Картометрический метод | 2,50 | - |
| 84 | 439241,33 | 1318529,62 | Картометрический метод | 2,50 | - |
| 85 | 439216,37 | 1318455,85 | Картометрический метод | 2,50 | - |
| 86 | 439218,28 | 1318450,26 | Картометрический метод | 2,50 | - |
| 87 | 439200,75 | 1318402,73 | Картометрический метод | 2,50 | - |

| Сведения о местоположении границ объекта | | | | | |
|---|---|---|---|---|---|
| 88 | 439188,3 | 1318399,8 | Картометрический метод | 2,50 | - |
| 89 | 439185,26 | 1318391,27 | Картометрический метод | 2,50 | - |
| 90 | 439182,54 | 1318383,43 | Картометрический метод | 2,50 | - |
| 91 | 439136,44 | 1318399,77 | Картометрический метод | 2,50 | - |
| 92 | 439135,23 | 1318400,23 | Картометрический метод | 2,50 | - |
| 93 | 439130,33 | 1318401,89 | Картометрический метод | 2,50 | - |
| 94 | 439129,78 | 1318402,03 | Картометрический метод | 2,50 | - |
| 95 | 439117,72 | 1318407 | Картометрический метод | 2,50 | - |
| 96 | 439104,47 | 1318411,36 | Картометрический метод | 2,50 | - |
| 97 | 439092,65 | 1318415,42 | Картометрический метод | 2,50 | - |
| 98 | 439064,91 | 1318429,15 | Картометрический метод | 2,50 | - |
| 99 | 439012,64 | 1318449,02 | Картометрический метод | 2,50 | - |
| 100 | 438977,41 | 1318461,89 | Картометрический метод | 2,50 | - |
| 101 | 438976,16 | 1318458,05 | Картометрический метод | 2,50 | - |
| 102 | 438975,23 | 1318455,84 | Картометрический метод | 2,50 | - |
| 103 | 438967,02 | 1318458,88 | Картометрический метод | 2,50 | - |
| 104 | 438931,04 | 1318472,2 | Картометрический метод | 2,50 | - |
| 105 | 438929,71 | 1318471,06 | Картометрический метод | 2,50 | - |
| 106 | 438909,07 | 1318480,37 | Картометрический метод | 2,50 | - |
| 107 | 438877,44 | 1318412,94 | Картометрический метод | 2,50 | - |
| 108 | 438790,09 | 1318223,59 | Картометрический метод | 2,50 | - |
| 109 | 438779,84 | 1318205,31 | Картометрический метод | 2,50 | - |
| 110 | 438768,1 | 1318186,3 | Картометрический метод | 2,50 | - |
| 111 | 438779,13 | 1318177,05 | Картометрический метод | 2,50 | - |
| 112 | 438739,38 | 1318102,27 | Картометрический метод | 2,50 | - |
| 113 | 438741,81 | 1318093,1 | Картометрический метод | 2,50 | - |
| 114 | 438789,95 | 1318083,93 | Картометрический метод | 2,50 | - |
| 115 | 438876,3 | 1318080,11 | Картометрический метод | 2,50 | - |
| 116 | 438905,43 | 1318086,23 | Картометрический метод | 2,50 | - |
| 117 | 438903,69 | 1318063,5 | Картометрический метод | 2,50 | - |
| 118 | 438909,32 | 1318017,87 | Картометрический метод | 2,50 | - |
| 119 | 438920,96 | 1317978,13 | Картометрический метод | 2,50 | - |
| 120 | 438936,64 | 1317946,29 | Картометрический метод | 2,50 | - |
| 121 | 438942,55 | 1317938,32 | Картометрический метод | 2,50 | - |
| 122 | 438948,49 | 1317934,31 | Картометрический метод | 2,50 | - |
| 123 | 438992,21 | 1317930,02 | Картометрический метод | 2,50 | - |
| 124 | 439046,61 | 1317920,3 | Картометрический метод | 2,50 | - |
| 125 | 439077,57 | 1317905,6 | Картометрический метод | 2,50 | - |
| 126 | 439099,28 | 1317883,63 | Картометрический метод | 2,50 | - |
| 127 | 439132,68 | 1317825,89 | Картометрический метод | 2,50 | - |
| 128 | 439175,69 | 1317724,47 | Картометрический метод | 2,50 | - |
| 129 | 439187,33 | 1317684,73 | Картометрический метод | 2,50 | - |
| 130 | 439185,13 | 1317655 | Картометрический метод | 2,50 | - |
| 131 | 439171 | 1317627,35 | Картометрический метод | 2,50 | - |
| 132 | 439149,01 | 1317611,65 | Картометрический метод | 2,50 | - |
| 133 | 439106,06 | 1317577,96 | Картометрический метод | 2,50 | - |
| 134 | 439037,19 | 1317553 | Картометрический метод | 2,50 | - |
| 135 | 439015,19 | 1317537,3 | Картометрический метод | 2,50 | - |
| 136 | 438991,01 | 1317495,84 | Картометрический метод | 2,50 | - |
| 137 | 438970,8 | 1317452,37 | Картометрический метод | 2,50 | - |
| 138 | 438972,65 | 1317432,53 | Картометрический метод | 2,50 | - |

| Сведения о местоположении границ объекта | | | | | |
|---|---|---|---|---|---|
| 139 | 438978,98 | 1317425,72 | Картометрический метод | 2,50 | - |
| 140 | 438986,08 | 1317422,61 | Картометрический метод | 2,50 | - |
| 141 | 438998,28 | 1317420,5 | Картометрический метод | 2,50 | - |
| 142 | 439016,62 | 1317423,4 | Картометрический метод | 2,50 | - |
| 143 | 439039,11 | 1317434,41 | Картометрический метод | 2,50 | - |
| 144 | 439050,35 | 1317441,43 | Картометрический метод | 2,50 | - |
| 145 | 439059,6 | 1317453,56 | Картометрический метод | 2,50 | - |
| 146 | 439077,11 | 1317480,84 | Картометрический метод | 2,50 | - |
| 147 | 439084,29 | 1317488,92 | Картометрический метод | 2,50 | - |
| 148 | 439091,47 | 1317494,96 | Картометрический метод | 2,50 | - |
| 149 | 439107,76 | 1317495,85 | Картометрический метод | 2,50 | - |
| 150 | 439124,04 | 1317495,73 | Картометрический метод | 2,50 | - |
| 151 | 439136,26 | 1317494,63 | Картометрический метод | 2,50 | - |
| 152 | 439144,38 | 1317491,52 | Картометрический метод | 2,50 | - |
| 153 | 439204,23 | 1317462,65 | Картометрический метод | 2,50 | - |
| 154 | 439243,82 | 1317448,14 | Картометрический метод | 2,50 | - |
| 155 | 439262,11 | 1317442,93 | Картометрический метод | 2,50 | - |
| 156 | 439274,33 | 1317444,87 | Картометрический метод | 2,50 | - |
| 157 | 439284,56 | 1317450,88 | Картометрический метод | 2,50 | - |
| 158 | 439290,73 | 1317458,96 | Картометрический метод | 2,50 | - |
| 159 | 439299,08 | 1317488,35 | Картометрический метод | 2,50 | - |
| 160 | 439307,4 | 1317510,63 | Картометрический метод | 2,50 | - |
| 161 | 439347,44 | 1317557,05 | Картометрический метод | 2,50 | - |
| 162 | 439478,98 | 1317549,73 | Картометрический метод | 2,50 | - |
| 35 | 439481,59 | 1317550,5 | Картометрический метод | 2,50 | - |
| ЗУ1(3) | | | | | |
| 163 | 439984,86 | 1317196,39 | Картометрический метод | 2,50 | - |
| 164 | 439993,1 | 1317209,6 | Картометрический метод | 2,50 | - |
| 165 | 440041,35 | 1317327,15 | Картометрический метод | 2,50 | - |
| 166 | 439871,7 | 1317411,21 | Картометрический метод | 2,50 | - |
| 167 | 439786,76 | 1317459,91 | Картометрический метод | 2,50 | - |
| 168 | 439744,44 | 1317463,42 | Картометрический метод | 2,50 | - |
| 169 | 439729,56 | 1317457,21 | Картометрический метод | 2,50 | - |
| 170 | 439716,15 | 1317461,19 | Картометрический метод | 2,50 | - |
| 171 | 439721,03 | 1317472,84 | Картометрический метод | 2,50 | - |
| 172 | 439724,45 | 1317476,1 | Картометрический метод | 2,50 | - |
| 173 | 439751,36 | 1317535,2 | Картометрический метод | 2,50 | - |
| 174 | 439650,94 | 1317587,53 | Картометрический метод | 2,50 | - |
| 175 | 439658,94 | 1317604,96 | Картометрический метод | 2,50 | - |
| 176 | 439654,33 | 1317610,98 | Картометрический метод | 2,50 | - |
| 177 | 439693,61 | 1317700,4 | Картометрический метод | 2,50 | - |
| 178 | 439694,12 | 1317704,03 | Картометрический метод | 2,50 | - |
| 179 | 439741,9 | 1317815,14 | Картометрический метод | 2,50 | - |
| 180 | 439821,82 | 1318003,83 | Картометрический метод | 2,50 | - |
| 181 | 439788,85 | 1318030,8 | Картометрический метод | 2,50 | - |
| 182 | 439795,76 | 1318047,42 | Картометрический метод | 2,50 | - |
| 183 | 439718,83 | 1318079,44 | Картометрический метод | 2,50 | - |
| 184 | 439690,51 | 1318097,46 | Картометрический метод | 2,50 | - |
| 185 | 439654,33 | 1318127,06 | Картометрический метод | 2,50 | - |
| 186 | 439592,63 | 1318213,69 | Картометрический метод | 2,50 | - |
| 187 | 439608,79 | 1318247,27 | Картометрический метод | 2,50 | - |

| Сведения о местоположении границ объекта | | | | | |
|---|---|---|---|---|---|
| 188 | 439629,44 | 1318350,22 | Картометрический метод | 2,50 | - |
| 189 | 439629,42 | 1318465,4 | Картометрический метод | 2,50 | - |
| 190 | 439638,46 | 1318494,28 | Картометрический метод | 2,50 | - |
| 191 | 439658,74 | 1318547,67 | Картометрический метод | 2,50 | - |
| 192 | 439675,42 | 1318578,88 | Картометрический метод | 2,50 | - |
| 193 | 439662,73 | 1318582,64 | Картометрический метод | 2,50 | - |
| 194 | 439647,93 | 1318587,34 | Картометрический метод | 2,50 | - |
| 195 | 439629,13 | 1318589,45 | Картометрический метод | 2,50 | - |
| 196 | 439632,23 | 1318727,39 | Картометрический метод | 2,50 | - |
| 197 | 439631,95 | 1318773,66 | Картометрический метод | 2,50 | - |
| 198 | 439633,83 | 1318811,25 | Картометрический метод | 2,50 | - |
| 199 | 439630,78 | 1318814,78 | Картометрический метод | 2,50 | - |
| 200 | 439555,59 | 1318820,18 | Картометрический метод | 2,50 | - |
| 201 | 439518,94 | 1318829,58 | Картометрический метод | 2,50 | - |
| 202 | 439500,85 | 1318839,92 | Картометрический метод | 2,50 | - |
| 203 | 439497,32 | 1318876,57 | Картометрический метод | 2,50 | - |
| 204 | 439516,59 | 1318914,4 | Картометрический метод | 2,50 | - |
| 205 | 439561,46 | 1318975,96 | Картометрический метод | 2,50 | - |
| 206 | 439612,92 | 1319017,78 | Картометрический метод | 2,50 | - |
| 207 | 439676,12 | 1319066,89 | Картометрический метод | 2,50 | - |
| 208 | 439707,14 | 1319075,82 | Картометрический метод | 2,50 | - |
| 209 | 439727,11 | 1319107,3 | Картометрический метод | 2,50 | - |
| 210 | 439737,07 | 1319128,76 | Картометрический метод | 2,50 | - |
| 211 | 439731,12 | 1319132,73 | Картометрический метод | 2,50 | - |
| 212 | 439699,76 | 1319146,51 | Картометрический метод | 2,50 | - |
| 213 | 439709,09 | 1319164,93 | Картометрический метод | 2,50 | - |
| 214 | 439690,83 | 1319173,6 | Картометрический метод | 2,50 | - |
| 215 | 439702,03 | 1319197,47 | Картометрический метод | 2,50 | - |
| 216 | 439698,25 | 1319199,18 | Картометрический метод | 2,50 | - |
| 217 | 439679,07 | 1319207,84 | Картометрический метод | 2,50 | - |
| 218 | 439690,82 | 1319236,25 | Картометрический метод | 2,50 | - |
| 219 | 439649,86 | 1319253,53 | Картометрический метод | 2,50 | - |
| 220 | 439645,33 | 1319255,35 | Картометрический метод | 2,50 | - |
| 221 | 439633,2 | 1319228,56 | Картометрический метод | 2,50 | - |
| 222 | 439623,6 | 1319207,09 | Картометрический метод | 2,50 | - |
| 223 | 439622,18 | 1319204,17 | Картометрический метод | 2,50 | - |
| 224 | 439614,02 | 1319186,01 | Картометрический метод | 2,50 | - |
| 225 | 439602,98 | 1319184,58 | Картометрический метод | 2,50 | - |
| 226 | 439590,68 | 1319187,74 | Картометрический метод | 2,50 | - |
| 227 | 439618,62 | 1319268,15 | Картометрический метод | 2,50 | - |
| 228 | 439637,93 | 1319326,86 | Картометрический метод | 2,50 | - |
| 229 | 439680,91 | 1319457,54 | Картометрический метод | 2,50 | - |
| 230 | 439826,93 | 1319800,07 | Картометрический метод | 2,50 | - |
| 231 | 439531,1 | 1319953,62 | Картометрический метод | 2,50 | - |
| 232 | 439495,08 | 1319946,1 | Картометрический метод | 2,50 | - |
| 233 | 439382,83 | 1319926,62 | Картометрический метод | 2,50 | - |
| 234 | 439348,89 | 1319920,87 | Картометрический метод | 2,50 | - |
| 235 | 439256,77 | 1319904,66 | Картометрический метод | 2,50 | - |
| 236 | 439227,36 | 1319880,29 | Картометрический метод | 2,50 | - |
| 237 | 439237,1 | 1319875 | Картометрический метод | 2,50 | - |
| 238 | 439278,75 | 1319827,68 | Картометрический метод | 2,50 | - |

| Сведения о местоположении границ объекта | | | | | |
|---|---|---|---|---|---|
| 239 | 439261,56 | 1319812,55 | Картометрический метод | 2,50 | - |
| 240 | 439245,57 | 1319795,21 | Картометрический метод | 2,50 | - |
| 241 | 439252,19 | 1319786,88 | Картометрический метод | 2,50 | - |
| 242 | 439269,61 | 1319766,95 | Картометрический метод | 2,50 | - |
| 243 | 439297,18 | 1319735,66 | Картометрический метод | 2,50 | - |
| 244 | 439331,33 | 1319765,75 | Картометрический метод | 2,50 | - |
| 245 | 439393,34 | 1319690,34 | Картометрический метод | 2,50 | - |
| 246 | 439280,58 | 1319571,82 | Картометрический метод | 2,50 | - |
| 247 | 439111,55 | 1319427,33 | Картометрический метод | 2,50 | - |
| 248 | 438969,01 | 1319596,78 | Картометрический метод | 2,50 | - |
| 249 | 439176,49 | 1319765,14 | Картометрический метод | 2,50 | - |
| 250 | 439171,28 | 1319770,01 | Картометрический метод | 2,50 | - |
| 251 | 439163,26 | 1319782,81 | Картометрический метод | 2,50 | - |
| 252 | 439185,04 | 1319809,18 | Картометрический метод | 2,50 | - |
| 253 | 439177,59 | 1319819,88 | Картометрический метод | 2,50 | - |
| 254 | 439195,16 | 1319832,87 | Картометрический метод | 2,50 | - |
| 255 | 439199,37 | 1319843,19 | Картометрический метод | 2,50 | - |
| 256 | 439197,55 | 1319861,6 | Картометрический метод | 2,50 | - |
| 257 | 439079,62 | 1319795,96 | Картометрический метод | 2,50 | - |
| 258 | 438883,37 | 1319677,75 | Картометрический метод | 2,50 | - |
| 259 | 438851,9 | 1319656,54 | Картометрический метод | 2,50 | - |
| 260 | 438821,91 | 1319630,55 | Картометрический метод | 2,50 | - |
| 261 | 438802,42 | 1319612,79 | Картометрический метод | 2,50 | - |
| 262 | 438798,26 | 1319608,72 | Картометрический метод | 2,50 | - |
| 263 | 438768,32 | 1319577,8 | Картометрический метод | 2,50 | - |
| 264 | 438745,39 | 1319559,41 | Картометрический метод | 2,50 | - |
| 265 | 438734,54 | 1319568,71 | Картометрический метод | 2,50 | - |
| 266 | 438710,58 | 1319543,87 | Картометрический метод | 2,50 | - |
| 267 | 438694,68 | 1319537,46 | Картометрический метод | 2,50 | - |
| 268 | 438633,54 | 1319472,5 | Картометрический метод | 2,50 | - |
| 269 | 438622,98 | 1319464,57 | Картометрический метод | 2,50 | - |
| 270 | 438711,26 | 1319388,96 | Картометрический метод | 2,50 | - |
| 271 | 438607,65 | 1319266,35 | Картометрический метод | 2,50 | - |
| 272 | 438576,23 | 1319292,12 | Картометрический метод | 2,50 | - |
| 273 | 438578,21 | 1319297,66 | Картометрический метод | 2,50 | - |
| 274 | 438578,04 | 1319300,5 | Картометрический метод | 2,50 | - |
| 275 | 438577,17 | 1319304,1 | Картометрический метод | 2,50 | - |
| 276 | 438574,02 | 1319309,67 | Картометрический метод | 2,50 | - |
| 277 | 438543,84 | 1319338,54 | Картометрический метод | 2,50 | - |
| 278 | 438500,56 | 1319294,03 | Картометрический метод | 2,50 | - |
| 279 | 438391,67 | 1319210,35 | Картометрический метод | 2,50 | - |
| 280 | 438366,41 | 1319188,73 | Картометрический метод | 2,50 | - |
| 281 | 438455,7 | 1319110,65 | Картометрический метод | 2,50 | - |
| 282 | 438440,78 | 1319093,18 | Картометрический метод | 2,50 | - |
| 283 | 438452,64 | 1319083,05 | Картометрический метод | 2,50 | - |
| 284 | 438456,7 | 1319080,14 | Картометрический метод | 2,50 | - |
| 285 | 438460,77 | 1319077,23 | Картометрический метод | 2,50 | - |
| 286 | 438464,55 | 1319073,17 | Картометрический метод | 2,50 | - |
| 287 | 438467,8 | 1319070,8 | Картометрический метод | 2,50 | - |
| 288 | 438471,05 | 1319068,43 | Картометрический метод | 2,50 | - |
| 289 | 438470,91 | 1319068,23 | Картометрический метод | 2,50 | - |

| Сведения о местоположении границ объекта | | | | | |
|---|---|---|---|---|---|
| 290 | 438475,53 | 1319064,87 | Картометрический метод | 2,50 | - |
| 291 | 438480,12 | 1319061,56 | Картометрический метод | 2,50 | - |
| 292 | 438484,77 | 1319058,05 | Картометрический метод | 2,50 | - |
| 293 | 438488,57 | 1319054,8 | Картометрический метод | 2,50 | - |
| 294 | 438487,3 | 1319053,19 | Картометрический метод | 2,50 | - |
| 295 | 438491,53 | 1319049,76 | Картометрический метод | 2,50 | - |
| 296 | 438492,13 | 1319050,63 | Картометрический метод | 2,50 | - |
| 297 | 438497,35 | 1319046,87 | Картометрический метод | 2,50 | - |
| 298 | 438501,14 | 1319052,28 | Картометрический метод | 2,50 | - |
| 299 | 438592,95 | 1319162,63 | Картометрический метод | 2,50 | - |
| 300 | 438594,76 | 1319180,23 | Картометрический метод | 2,50 | - |
| 301 | 438630,65 | 1319227,25 | Картометрический метод | 2,50 | - |
| 302 | 438624,22 | 1319234,07 | Картометрический метод | 2,50 | - |
| 303 | 438622,12 | 1319238,3 | Картометрический метод | 2,50 | - |
| 304 | 438629,63 | 1319247,67 | Картометрический метод | 2,50 | - |
| 305 | 438698,33 | 1319199,03 | Картометрический метод | 2,50 | - |
| 306 | 438700,02 | 1319199,46 | Картометрический метод | 2,50 | - |
| 307 | 438711,34 | 1319213,08 | Картометрический метод | 2,50 | - |
| 308 | 438749,72 | 1319270,57 | Картометрический метод | 2,50 | - |
| 309 | 438762,36 | 1319288,48 | Картометрический метод | 2,50 | - |
| 310 | 438798,94 | 1319341,16 | Картометрический метод | 2,50 | - |
| 311 | 438807,61 | 1319355,35 | Картометрический метод | 2,50 | - |
| 312 | 438766,46 | 1319389,8 | Картометрический метод | 2,50 | - |
| 313 | 438773,77 | 1319398,13 | Картометрический метод | 2,50 | - |
| 314 | 438780,83 | 1319407,58 | Картометрический метод | 2,50 | - |
| 315 | 438785,89 | 1319403,69 | Картометрический метод | 2,50 | - |
| 316 | 438801,74 | 1319423,88 | Картометрический метод | 2,50 | - |
| 317 | 438803,08 | 1319425,71 | Картометрический метод | 2,50 | - |
| 318 | 438817,49 | 1319419,99 | Картометрический метод | 2,50 | - |
| 319 | 438888,04 | 1319364,64 | Картометрический метод | 2,50 | - |
| 320 | 438891,28 | 1319352,03 | Картометрический метод | 2,50 | - |
| 321 | 438875,29 | 1319318,77 | Картометрический метод | 2,50 | - |
| 322 | 438901,07 | 1319310,21 | Картометрический метод | 2,50 | - |
| 323 | 438856,67 | 1319042,41 | Картометрический метод | 2,50 | - |
| 324 | 438879,26 | 1319029,42 | Картометрический метод | 2,50 | - |
| 325 | 438900,71 | 1319019,21 | Картометрический метод | 2,50 | - |
| 326 | 438909,45 | 1319014,53 | Картометрический метод | 2,50 | - |
| 327 | 438915,28 | 1319011,57 | Картометрический метод | 2,50 | - |
| 328 | 438937,34 | 1319002,97 | Картометрический метод | 2,50 | - |
| 329 | 438982,09 | 1318980,52 | Картометрический метод | 2,50 | - |
| 330 | 439020,97 | 1318959,79 | Картометрический метод | 2,50 | - |
| 331 | 439023,89 | 1318958,16 | Картометрический метод | 2,50 | - |
| 332 | 439007,89 | 1318902,95 | Картометрический метод | 2,50 | - |
| 333 | 439003,87 | 1318891,11 | Картометрический метод | 2,50 | - |
| 334 | 439045,95 | 1318893,78 | Картометрический метод | 2,50 | - |
| 335 | 439101,93 | 1318900,66 | Картометрический метод | 2,50 | - |
| 336 | 439152,17 | 1318890,92 | Картометрический метод | 2,50 | - |
| 337 | 439154,66 | 1318894,55 | Картометрический метод | 2,50 | - |
| 338 | 439171,55 | 1318896,93 | Картометрический метод | 2,50 | - |
| 339 | 439214,46 | 1318896,46 | Картометрический метод | 2,50 | - |
| 340 | 439245,41 | 1318904,87 | Картометрический метод | 2,50 | - |

| Сведения о местоположении границ объекта | | | | | |
|---|---|---|---|---|---|
| 341 | 439260,72 | 1318974,01 | Картометрический метод | 2,50 | - |
| 342 | 439298,74 | 1318968,09 | Картометрический метод | 2,50 | - |
| 343 | 439289,68 | 1318923,96 | Картометрический метод | 2,50 | - |
| 344 | 439238,67 | 1318744,29 | Картометрический метод | 2,50 | - |
| 345 | 439225,37 | 1318699,27 | Картометрический метод | 2,50 | - |
| 346 | 439208,23 | 1318647,16 | Картометрический метод | 2,50 | - |
| 347 | 439186,09 | 1318573 | Картометрический метод | 2,50 | - |
| 348 | 439186,83 | 1318572,65 | Картометрический метод | 2,50 | - |
| 349 | 439200,85 | 1318565,98 | Картометрический метод | 2,50 | - |
| 350 | 439200,73 | 1318566,36 | Картометрический метод | 2,50 | - |
| 351 | 439201,49 | 1318566,1 | Картометрический метод | 2,50 | - |
| 352 | 439201,65 | 1318566,57 | Картометрический метод | 2,50 | - |
| 353 | 439200,53 | 1318566,96 | Картометрический метод | 2,50 | - |
| 354 | 439199,12 | 1318571,28 | Картометрический метод | 2,50 | - |
| 355 | 439202,11 | 1318572,82 | Картометрический метод | 2,50 | - |
| 356 | 439201,88 | 1318573,27 | Картометрический метод | 2,50 | - |
| 357 | 439199,15 | 1318571,86 | Картометрический метод | 2,50 | - |
| 358 | 439200,45 | 1318576,3 | Картометрический метод | 2,50 | - |
| 359 | 439208,7 | 1318579,57 | Картометрический метод | 2,50 | - |
| 360 | 439209,37 | 1318579,5 | Картометрический метод | 2,50 | - |
| 361 | 439209,86 | 1318580,93 | Картометрический метод | 2,50 | - |
| 362 | 439219,27 | 1318577,57 | Картометрический метод | 2,50 | - |
| 363 | 439217,08 | 1318571,1 | Картометрический метод | 2,50 | - |
| 364 | 439223,55 | 1318559,27 | Картометрический метод | 2,50 | - |
| 365 | 439249,91 | 1318545,72 | Картометрический метод | 2,50 | - |
| 366 | 439272,68 | 1318542,74 | Картометрический метод | 2,50 | - |
| 367 | 439302,88 | 1318530,21 | Картометрический метод | 2,50 | - |
| 368 | 439305,11 | 1318518,38 | Картометрический метод | 2,50 | - |
| 369 | 439303,54 | 1318511,59 | Картометрический метод | 2,50 | - |
| 370 | 439306,15 | 1318504,41 | Картометрический метод | 2,50 | - |
| 371 | 439307,16 | 1318491,81 | Картометрический метод | 2,50 | - |
| 372 | 439305,09 | 1318474,42 | Картометрический метод | 2,50 | - |
| 373 | 439290,5 | 1318382,68 | Картометрический метод | 2,50 | - |
| 374 | 439284,14 | 1318342,69 | Картометрический метод | 2,50 | - |
| 375 | 439275,58 | 1318288,93 | Картометрический метод | 2,50 | - |
| 376 | 439272,12 | 1318267,34 | Картометрический метод | 2,50 | - |
| 377 | 439274,21 | 1318250,6 | Картометрический метод | 2,50 | - |
| 378 | 439276,85 | 1318243,19 | Картометрический метод | 2,50 | - |
| 379 | 439277,26 | 1318229,18 | Картометрический метод | 2,50 | - |
| 380 | 439267,37 | 1318184,08 | Картометрический метод | 2,50 | - |
| 381 | 439288,04 | 1318177,66 | Картометрический метод | 2,50 | - |
| 382 | 439325,76 | 1318167,47 | Картометрический метод | 2,50 | - |
| 383 | 439376,78 | 1318165,83 | Картометрический метод | 2,50 | - |
| 384 | 439404,23 | 1318176,59 | Картометрический метод | 2,50 | - |
| 385 | 439385,58 | 1318137,36 | Картометрический метод | 2,50 | - |
| 386 | 439371,04 | 1318102,86 | Картометрический метод | 2,50 | - |
| 387 | 439359,78 | 1318073,55 | Картометрический метод | 2,50 | - |
| 388 | 439359,03 | 1318071,6 | Картометрический метод | 2,50 | - |
| 389 | 439340,45 | 1318023,23 | Картометрический метод | 2,50 | - |
| 390 | 439333,75 | 1318018,52 | Картометрический метод | 2,50 | - |
| 391 | 439327,87 | 1318018,72 | Картометрический метод | 2,50 | - |

| Сведения о местоположении границ объекта | | | | | |
|---|---|---|---|---|---|
| 392 | 439323,13 | 1318021,45 | Картометрический метод | 2,50 | - |
| 393 | 439319,94 | 1318024,54 | Картометрический метод | 2,50 | - |
| 394 | 439317,52 | 1317989,61 | Картометрический метод | 2,50 | - |
| 395 | 439315,04 | 1317954,75 | Картометрический метод | 2,50 | - |
| 396 | 439312,98 | 1317924,78 | Картометрический метод | 2,50 | - |
| 397 | 439316,6 | 1317896,2 | Картометрический метод | 2,50 | - |
| 398 | 439334,19 | 1317886,13 | Картометрический метод | 2,50 | - |
| 399 | 439366,87 | 1317874,65 | Картометрический метод | 2,50 | - |
| 400 | 439399,8 | 1317862,53 | Картометрический метод | 2,50 | - |
| 401 | 439432,6 | 1317850,47 | Картометрический метод | 2,50 | - |
| 402 | 439463,74 | 1317833,54 | Картометрический метод | 2,50 | - |
| 403 | 439467,81 | 1317826,91 | Картометрический метод | 2,50 | - |
| 404 | 439472,2 | 1317820,04 | Картометрический метод | 2,50 | - |
| 405 | 439476,26 | 1317808,39 | Картометрический метод | 2,50 | - |
| 406 | 439477,07 | 1317801,93 | Картометрический метод | 2,50 | - |
| 407 | 439478,39 | 1317750,72 | Картометрический метод | 2,50 | - |
| 408 | 439480 | 1317711,97 | Картометрический метод | 2,50 | - |
| 409 | 439483,17 | 1317629,79 | Картометрический метод | 2,50 | - |
| 410 | 439484,4 | 1317596,7 | Картометрический метод | 2,50 | - |
| 411 | 439485,03 | 1317579,64 | Картометрический метод | 2,50 | - |
| 412 | 439486,01 | 1317571,33 | Картометрический метод | 2,50 | - |
| 413 | 439487,35 | 1317565,3 | Картометрический метод | 2,50 | - |
| 414 | 439490,66 | 1317554,96 | Картометрический метод | 2,50 | - |
| 415 | 439496,04 | 1317542,01 | Картометрический метод | 2,50 | - |
| 416 | 439501,99 | 1317530,9 | Картометрический метод | 2,50 | - |
| 417 | 439512,26 | 1317517,57 | Картометрический метод | 2,50 | - |
| 418 | 439519,58 | 1317508,79 | Картометрический метод | 2,50 | - |
| 419 | 439544,92 | 1317487,91 | Картометрический метод | 2,50 | - |
| 420 | 439566,93 | 1317473,53 | Картометрический метод | 2,50 | - |
| 421 | 439589,05 | 1317460,26 | Картометрический метод | 2,50 | - |
| 422 | 439605,02 | 1317449,82 | Картометрический метод | 2,50 | - |
| 423 | 439614,93 | 1317441,83 | Картометрический метод | 2,50 | - |
| 424 | 439624,71 | 1317432,64 | Картометрический метод | 2,50 | - |
| 425 | 439630,47 | 1317426,35 | Картометрический метод | 2,50 | - |
| 426 | 439635,99 | 1317417,29 | Картометрический метод | 2,50 | - |
| 427 | 439644,55 | 1317402,15 | Картометрический метод | 2,50 | - |
| 428 | 439649,41 | 1317391,19 | Картометрический метод | 2,50 | - |
| 429 | 439653,05 | 1317382,24 | Картометрический метод | 2,50 | - |
| 430 | 439653,93 | 1317380,01 | Картометрический метод | 2,50 | - |
| 431 | 439656,39 | 1317369,96 | Картометрический метод | 2,50 | - |
| 432 | 439662,06 | 1317370,13 | Картометрический метод | 2,50 | - |
| 433 | 439662,86 | 1317358,21 | Картометрический метод | 2,50 | - |
| 434 | 439662,69 | 1317346,06 | Картометрический метод | 2,50 | - |
| 435 | 439659,91 | 1317326,8 | Картометрический метод | 2,50 | - |
| 436 | 439651,14 | 1317291,64 | Картометрический метод | 2,50 | - |
| 437 | 439684,24 | 1317284,06 | Картометрический метод | 2,50 | - |
| 438 | 439701,95 | 1317279,4 | Картометрический метод | 2,50 | - |
| 439 | 439721,23 | 1317264,06 | Картометрический метод | 2,50 | - |
| 440 | 439726,87 | 1317257,48 | Картометрический метод | 2,50 | - |
| 441 | 439738,86 | 1317250,43 | Картометрический метод | 2,50 | - |
| 442 | 439850,43 | 1317220,73 | Картометрический метод | 2,50 | - |

| Сведения о местоположении границ объекта | | | | | |
|---|---|---|---|---|---|
| 443 | 439882,42 | 1317221,77 | Картометрический метод | 2,50 | - |
| 444 | 439920,48 | 1317214,02 | Картометрический метод | 2,50 | - |
| 163 | 439984,86 | 1317196,39 | Картометрический метод | 2,50 | - |
| | | | | | |
| 445 | 439646,79 | 1317623,15 | Картометрический метод | 2,50 | - |
| 446 | 439689,67 | 1317698,48 | Картометрический метод | 2,50 | - |
| 447 | 439613,87 | 1317735,46 | Картометрический метод | 2,50 | - |
| 448 | 439572,78 | 1317654,48 | Картометрический метод | 2,50 | - |
| 445 | 439646,79 | 1317623,15 | Картометрический метод | 2,50 | - |
| | | | | | |
| 449 | 439484,2 | 1319271,37 | Картометрический метод | 2,50 | - |
| 450 | 439486,75 | 1319283,4 | Картометрический метод | 2,50 | - |
| 451 | 439478,23 | 1319284,51 | Картометрический метод | 2,50 | - |
| 452 | 439479,97 | 1319292,73 | Картометрический метод | 2,50 | - |
| 453 | 439448,8 | 1319300,31 | Картометрический метод | 2,50 | - |
| 454 | 439444,93 | 1319282,21 | Картометрический метод | 2,50 | - |
| 455 | 439418,35 | 1319291,18 | Картометрический метод | 2,50 | - |
| 456 | 439408,56 | 1319257,57 | Картометрический метод | 2,50 | - |
| 457 | 439440,03 | 1319247,8 | Картометрический метод | 2,50 | - |
| 458 | 439443 | 1319257,72 | Картометрический метод | 2,50 | - |
| 459 | 439458,39 | 1319254,42 | Картометрический метод | 2,50 | - |
| 460 | 439473,17 | 1319260,54 | Картометрический метод | 2,50 | - |
| 461 | 439474,66 | 1319273,39 | Картометрический метод | 2,50 | - |
| 449 | 439484,2 | 1319271,37 | Картометрический метод | 2,50 | - |
| | | | | | |
| 462 | 439196,3 | 1319169,02 | Картометрический метод | 2,50 | - |
| 463 | 439205,15 | 1319186,18 | Картометрический метод | 2,50 | - |
| 464 | 439182,52 | 1319197,94 | Картометрический метод | 2,50 | - |
| 465 | 439175,45 | 1319180,14 | Картометрический метод | 2,50 | - |
| 462 | 439196,3 | 1319169,02 | Картометрический метод | 2,50 | - |

3. Сведения о характерных точках части (частей) границы объекта

| Обозначение характерных точек части границы | Координаты, м | | Метод определения координат характерной точки | Средняя квадратическая погрешность положения характерной точки (Mt), м | Описание обозначения точки на местности (при наличии) |
|---|---|---|---|---|---|
| | X | Y | | | |
| 1 | 2 | 3 | 4 | 5 | 6 |
| Часть № - | | | | | |
| - | - | - | - | - | - |

Раздел 4

План границ объекта



Используемые условные знаки и обозначения:

Масштаб 1:9000

• 1 - характерная точка контура, сведения о которой позволяют однозначно определить её на местности

——— - вновь образованная часть контура, сведения о которой достаточны для определения её местоположения

# ОПИСАНИЕ МЕСТОПОЛОЖЕНИЯ ГРАНИЦ

*1.1 Зона застройки индивидуальными жилыми домами*

(наименование объекта местоположение границ, которого описано (далее - объект)

## Раздел 1

| Сведения об объекте | | |
|---|---|---|
| | | |
| № п/п | Характеристики объекта | Описание характеристик |
| 1 | 2 | 3 |
| 1 | Местоположение объекта | *Российская Федерация, Рязанская область, р-н Рязанский, с/п Подвязьевское, с Подлесное* |
| 2 | Площадь объекта = величина погрешности определения площади (Р ± Дельта Р) | *428441кв.м. ± 229кв.м.* |
| 3 | Иные характеристики объекта | - |

## Раздел 2

| Сведения о местоположении границ объекта | | | | | |
|---|---|---|---|---|---|
| 1. Система координат *МСК-62* | | | | | |
| 2. Сведения о характерных точках границ объекта | | | | | |
| Обозначение характерных точек границ | Координаты, м | | Метод определения координат характерной точки | Средняя квадратическая погрешность положения характерной точки (Mt), м | Описание обозначения точки на местности (при наличии) |
| | X | Y | | | |
| 1 | 2 | 3 | 4 | 5 | 6 |
| *1* | *435856,95* | *1307775,29* | *Картометрический метод* | *2,50* | - |
| *2* | *435803,46* | *1307838,72* | *Картометрический метод* | *2,50* | - |
| *3* | *435795,44* | *1307855,92* | *Картометрический метод* | *2,50* | - |
| *4* | *435791,62* | *1307867* | *Картометрический метод* | *2,50* | - |
| *5* | *435794,29* | *1307876,55* | *Картометрический метод* | *2,50* | - |
| *6* | *435799,64* | *1307880,37* | *Картометрический метод* | *2,50* | - |
| *7* | *435806,14* | *1307883,81* | *Картометрический метод* | *2,50* | - |
| *8* | *435879,11* | *1307879,23* | *Картометрический метод* | *2,50* | - |
| *9* | *435879,88* | *1307903,68* | *Картометрический метод* | *2,50* | - |
| *10* | *435874,15* | *1307946,86* | *Картометрический метод* | *2,50* | - |
| *11* | *435855,42* | *1308054,61* | *Картометрический метод* | *2,50* | - |
| *12* | *435841,67* | *1308139,05* | *Картометрический метод* | *2,50* | - |
| *13* | *435830,21* | *1308220,82* | *Картометрический метод* | *2,50* | - |
| *14* | *435694,18* | *1308103,52* | *Картометрический метод* | *2,50* | - |
| *15* | *435691* | *1308107,73* | *Картометрический метод* | *2,50* | - |
| *16* | *435670,17* | *1308120,41* | *Картометрический метод* | *2,50* | - |
| *17* | *435639,87* | *1308268,8* | *Картометрический метод* | *2,50* | - |
| *18* | *435623,5* | *1308268,56* | *Картометрический метод* | *2,50* | - |
| *19* | *435162,83* | *1308397,35* | *Картометрический метод* | *2,50* | - |
| *20* | *435121,92* | *1308393,68* | *Картометрический метод* | *2,50* | - |
| *21* | *435032,53* | *1308234,86* | *Картометрический метод* | *2,50* | - |
| *22* | *435062,7* | *1308210,4* | *Картометрический метод* | *2,50* | - |
| *23* | *435065,46* | *1308206,51* | *Картометрический метод* | *2,50* | - |
| *24* | *435072,13* | *1308157,39* | *Картометрический метод* | *2,50* | - |
| *25* | *435055,86* | *1308156,78* | *Картометрический метод* | *2,50* | - |
| *26* | *435028,86* | *1308152,99* | *Картометрический метод* | *2,50* | - |
| *27* | *434976,13* | *1308135,42* | *Картометрический метод* | *2,50* | - |
| *28* | *434966,96* | *1308123,19* | *Картометрический метод* | *2,50* | - |
| *29* | *434937,54* | *1308081,54* | *Картометрический метод* | *2,50* | - |
| *30* | *434931,81* | *1308060,15* | *Картометрический метод* | *2,50* | - |
| *31* | *434927,99* | *1308029,58* | *Картометрический метод* | *2,50* | - |
| *32* | *434960,74* | *1307950,43* | *Картометрический метод* | *2,50* | - |
| *33* | *434986,06* | *1307888,97* | *Картометрический метод* | *2,50* | - |
| *34* | *434999,43* | *1307876,36* | *Картометрический метод* | *2,50* | - |
| *35* | *435046,05* | *1307846,94* | *Картометрический метод* | *2,50* | - |
| *36* | *435053,69* | *1307836,62* | *Картометрический метод* | *2,50* | - |
| *37* | *435109,5* | *1307772,2* | *Картометрический метод* | *2,50* | - |
| *38* | *435129,8* | *1307749,36* | *Картометрический метод* | *2,50* | - |
| *39* | *435164,22* | *1307711,68* | *Картометрический метод* | *2,50* | - |

| Сведения о местоположении границ объекта | | | | | |
|---|---|---|---|---|---|
| 40 | 435277,12 | 1307632,02 | Картометрический метод | 2,50 | - |
| 41 | 435314,37 | 1307608,9 | Картометрический метод | 2,50 | - |
| 42 | 435321,25 | 1307599,54 | Картометрический метод | 2,50 | - |
| 43 | 435326,41 | 1307589,41 | Картометрический метод | 2,50 | - |
| 44 | 435332,71 | 1307582,92 | Картометрический метод | 2,50 | - |
| 45 | 435342,65 | 1307576,8 | Картометрический метод | 2,50 | - |
| 46 | 435380,86 | 1307584,44 | Картометрический метод | 2,50 | - |
| 47 | 435393,47 | 1307587,5 | Картометрический метод | 2,50 | - |
| 48 | 435431,11 | 1307579,85 | Картометрический метод | 2,50 | - |
| 49 | 435541,53 | 1307609,47 | Картометрический метод | 2,50 | - |
| 50 | 435613,75 | 1307637,17 | Картометрический метод | 2,50 | - |
| 51 | 435608,97 | 1307652,65 | Картометрический метод | 2,50 | - |
| 52 | 435646,8 | 1307666,02 | Картометрический метод | 2,50 | - |
| 53 | 435689,21 | 1307685,89 | Картометрический метод | 2,50 | - |
| 54 | 435778,62 | 1307731,74 | Картометрический метод | 2,50 | - |
| 1 | 435856,95 | 1307775,29 | Картометрический метод | 2,50 | - |
| | | | | | |
| 55 | 435605,92 | 1307922,02 | Картометрический метод | 2,50 | - |
| 56 | 435610,12 | 1307957,17 | Картометрический метод | 2,50 | - |
| 57 | 435620,05 | 1307995,38 | Картометрический метод | 2,50 | - |
| 58 | 435619,63 | 1308027,08 | Картометрический метод | 2,50 | - |
| 59 | 435536,87 | 1308056,65 | Картометрический метод | 2,50 | - |
| 60 | 435368,22 | 1308106,18 | Картометрический метод | 2,50 | - |
| 61 | 435211,39 | 1308144,38 | Картометрический метод | 2,50 | - |
| 62 | 435113,3 | 1308163,95 | Картометрический метод | 2,50 | - |
| 63 | 435099,71 | 1308159,75 | Картометрический метод | 2,50 | - |
| 64 | 435093,67 | 1308147,56 | Картометрический метод | 2,50 | - |
| 65 | 435093,84 | 1308133,13 | Картометрический метод | 2,50 | - |
| 66 | 435240,64 | 1307969,02 | Картометрический метод | 2,50 | - |
| 67 | 435383,88 | 1307841,63 | Картометрический метод | 2,50 | - |
| 68 | 435440,55 | 1307821,53 | Картометрический метод | 2,50 | - |
| 69 | 435465,01 | 1307819,29 | Картометрический метод | 2,50 | - |
| 70 | 435546,31 | 1307867,76 | Картометрический метод | 2,50 | - |
| 71 | 435590,25 | 1307897,57 | Картометрический метод | 2,50 | - |
| 55 | 435605,92 | 1307922,02 | Картометрический метод | 2,50 | - |

3. Сведения о характерных точках части (частей) границы объекта

| Обозначение характерных точек части границы | Координаты, м | | Метод определения координат характерной точки | Средняя квадратическая погрешность положения характерной точки (Mt), м | Описание обозначения точки на местности (при наличии) |
|---|---|---|---|---|---|
| | X | Y | | | |
| 1 | 2 | 3 | 4 | 5 | 6 |
| Часть № - | | | | | |
| - | - | - | - | - | - |

Раздел 4

План границ объекта



Используемые условные знаки и обозначения: Масштаб 1:5000

● 1 - характерная точка контура, сведения о которой позволяют однозначно определить её на местности

- вновь образованная часть контура, сведения о которой достаточны для определения её местоположения

# ОПИСАНИЕ МЕСТОПОЛОЖЕНИЯ ГРАНИЦ

*1.1 Зона застройки индивидуальными жилыми домами*

(наименование объекта местоположение границ, которого описано (далее - объект)

## Раздел 1

| Сведения об объекте | | |
|---|---|---|
| | | |
| № п/п | Характеристики объекта | Описание характеристик |
| 1 | 2 | 3 |
| 1 | Местоположение объекта | *Российская Федерация, Рязанская область, р-н Рязанский, с/п Подвязьевское, д Тепловодие* |
| 2 | Площадь объекта = величина погрешности определения площади (Р ± Дельта Р) | *13768кв.м. ± 41кв.м.* |
| 3 | Иные характеристики объекта | - |

## Раздел 2

| Сведения о местоположении границ объекта | | | | | |
|---|---|---|---|---|---|
| 1. Система координат *МСК-62* | | | | | |
| 2. Сведения о характерных точках границ объекта | | | | | |
| Обозначение характерных точек границ | Координаты, м | | Метод определения координат характерной точки | Средняя квадратическая погрешность положения характерной точки (Mt), м | Описание обозначения точки на местности (при наличии) |
| | X | Y | | | |
| 1 | 2 | 3 | 4 | 5 | 6 |
| *1* | *433605,44* | *1306580,36* | *Картометрический метод* | *2,50* | - |
| *2* | *433677,33* | *1306636,64* | *Картометрический метод* | *2,50* | - |
| *3* | *433663,99* | *1306652,45* | *Картометрический метод* | *2,50* | - |
| *4* | *433563,21* | *1306771,9* | *Картометрический метод* | *2,50* | - |
| *5* | *433549,78* | *1306767,11* | *Картометрический метод* | *2,50* | - |
| *6* | *433508,64* | *1306736,02* | *Картометрический метод* | *2,50* | - |
| *7* | *433505,05* | *1306733,43* | *Картометрический метод* | *2,50* | - |
| *8* | *433599,83* | *1306608,02* | *Картометрический метод* | *2,50* | - |
| *9* | *433590,1* | *1306600,66* | *Картометрический метод* | *2,50* | - |
| *1* | *433605,44* | *1306580,36* | *Картометрический метод* | *2,50* | - |
| 3. Сведения о характерных точках части (частей) границы объекта | | | | | |
| Обозначение характерных точек части границы | Координаты, м | | Метод определения координат характерной точки | Средняя квадратическая погрешность положения характерной точки (Mt), м | Описание обозначения точки на местности (при наличии) |
| | X | Y | | | |
| 1 | 2 | 3 | 4 | 5 | 6 |
| | Часть № - | | | | |
| - | - | - | - | - | - |

Раздел 4

План границ объекта




Используемые условные знаки и обозначения:

Масштаб 1:2000

● 1 - характерная точка контура, сведения о которой позволяют однозначно определить её на местности

——— - вновь образованная часть контура, сведения о которой достаточны для определения её местоположения

# ОПИСАНИЕ МЕСТОПОЛОЖЕНИЯ ГРАНИЦ

*1.2 Зона застройки малоэтажными жилыми домами (до 4 этажей, включая мансардный)*

(наименование объекта местоположение границ, которого описано (далее - объект)

## Раздел 1

| Сведения об объекте | | |
|---|---|---|
| | | |
| № п/п | Характеристики объекта | Описание характеристик |
| 1 | 2 | 3 |
| 1 | Местоположение объекта | *Российская Федерация, Рязанская область, р-н Рязанский, с/п Подвязьевское, д Насурово* |
| 2 | Площадь объекта = величина погрешности определения площади (Р ± Дельта Р) | *36544кв.м. ± 67кв.м.* |
| 3 | Иные характеристики объекта | - |

## Раздел 2

| Сведения о местоположении границ объекта | | | | | |
|---|---|---|---|---|---|
| 1. Система координат *МСК-62* | | | | | |
| 2. Сведения о характерных точках границ объекта | | | | | |
| Обозначение характерных точек границ | Координаты, м | | Метод определения координат характерной точки | Средняя квадратическая погрешность положения характерной точки (Mt), м | Описание обозначения точки на местности (при наличии) |
| | X | Y | | | |
| 1 | 2 | 3 | 4 | 5 | 6 |
| *1* | *437609,45* | *1309783,4* | *Картометрический метод* | *2,50* | - |
| *2* | *437578,77* | *1309792,05* | *Картометрический метод* | *2,50* | - |
| *3* | *437577,04* | *1309803,93* | *Картометрический метод* | *2,50* | - |
| *4* | *437586,19* | *1309922,19* | *Картометрический метод* | *2,50* | - |
| *5* | *437516,33* | *1309932,11* | *Картометрический метод* | *2,50* | - |
| *6* | *437458,94* | *1309934,83* | *Картометрический метод* | *2,50* | - |
| *7* | *437416,32* | *1309939,86* | *Картометрический метод* | *2,50* | - |
| *8* | *437400,49* | *1309716,54* | *Картометрический метод* | *2,50* | - |
| *9* | *437453,27* | *1309713,63* | *Картометрический метод* | *2,50* | - |
| *10* | *437454,59* | *1309723,53* | *Картометрический метод* | *2,50* | - |
| *11* | *437525,34* | *1309717,09* | *Картометрический метод* | *2,50* | - |
| *12* | *437543,9* | *1309730,7* | *Картометрический метод* | *2,50* | - |
| *13* | *437562,7* | *1309739,61* | *Картометрический метод* | *2,50* | - |
| *1* | *437609,45* | *1309783,4* | *Картометрический метод* | *2,50* | - |
| 3. Сведения о характерных точках части (частей) границы объекта | | | | | |
| Обозначение характерных точек части границы | Координаты, м | | Метод определения координат характерной точки | Средняя квадратическая погрешность положения характерной точки (Mt), м | Описание обозначения точки на местности (при наличии) |
| | X | Y | | | |
| 1 | 2 | 3 | 4 | 5 | 6 |
| Часть № - | | | | | |
| - | - | - | - | - | - |

Раздел 4

План границ объекта




Используемые условные знаки и обозначения: Масштаб 1:2000

● 1 - характерная точка контура, сведения о которой позволяют однозначно определить её на местности

- вновь образованная часть контура, сведения о которой достаточны для определения её местоположения

# ОПИСАНИЕ МЕСТОПОЛОЖЕНИЯ ГРАНИЦ

*1.2 Зона застройки малоэтажными жилыми домами (до 4 этажей, включая мансардный)*

(наименование объекта местоположение границ, которого описано (далее - объект)

## Раздел 1

| Сведения об объекте | | |
|---|---|---|
| | | |
| № п/п | Характеристики объекта | Описание характеристик |
| 1 | 2 | 3 |
| 1 | Местоположение объекта | *Российская Федерация, Рязанская область, р-н Рязанский, с/п Подвязьевское, с Подвязье* |
| 2 | Площадь объекта = величина погрешности определения площади (Р ± Дельта Р) | *170201кв.м. ± 144кв.м.* |
| 3 | Иные характеристики объекта | - |

## Раздел 3

| Сведения о местоположении измененных (уточненных) границ объекта | | | | | | | |
|---|---|---|---|---|---|---|---|
| 1. Система координат | *МСК-62* | | | | | | |
| 2. Сведения о характерных точках границ объекта | | | | | | | |
| Обозначение характерных точек границ | Существующие координаты, м | | Измененные (уточненные) координаты, м | | Метод определения координат характерной точки | Средняя квадратическая погрешность положения характерной точки (Mt), м | Описание обозначения точки на местности (при наличии) |
| | X | Y | X | Y | | | |
| 1 | 2 | 3 | 4 | 5 | 6 | 7 | 8 |
| *1* | - | - | *438948,47* | *1318664,71* | *Картометрический метод* | *2,50* | - |
| *2* | - | - | *438961,28* | *1318692,92* | *Картометрический метод* | *2,50* | - |
| *3* | - | - | *439029,5* | *1318843,17* | *Картометрический метод* | *2,50* | - |
| *4* | - | - | *439038,49* | *1318867,38* | *Картометрический метод* | *2,50* | - |
| *5* | - | - | *439044,21* | *1318879,87* | *Картометрический метод* | *2,50* | - |
| *6* | - | - | *439045,95* | *1318893,78* | *Картометрический метод* | *2,50* | - |
| *7* | *439003,87* | *1318891,11* | *439003,87* | *1318891,11* | *Картометрический метод* | *2,50* | - |
| *8* | *439007,89* | *1318902,95* | *439007,89* | *1318902,95* | *Картометрический метод* | *2,50* | - |
| *9* | *439023,89* | *1318958,16* | *439023,89* | *1318958,16* | *Картометрический метод* | *2,50* | - |
| *10* | *439020,97* | *1318959,79* | *439020,97* | *1318959,79* | *Картометрический метод* | *2,50* | - |
| *11* | *438982,09* | *1318980,52* | *438982,09* | *1318980,52* | *Картометрический метод* | *2,50* | - |
| *12* | *438937,34* | *1319002,97* | *438937,34* | *1319002,97* | *Картометрический метод* | *2,50* | - |
| *13* | *438915,28* | *1319011,57* | *438915,28* | *1319011,57* | *Картометрический метод* | *2,50* | - |
| *14* | *438909,45* | *1319014,53* | *438909,45* | *1319014,53* | *Картометрический метод* | *2,50* | - |
| *15* | *438900,71* | *1319019,21* | *438900,71* | *1319019,21* | *Картометрический метод* | *2,50* | - |
| *16* | *438879,26* | *1319029,42* | *438879,26* | *1319029,42* | *Картометрический метод* | *2,50* | - |
| *17* | *438856,67* | *1319042,41* | *438856,67* | *1319042,41* | *Картометрический метод* | *2,50* | - |
| *7* | - | - | *438901,07* | *1319310,21* | *Картометрический метод* | *2,50* | - |
| *8* | - | - | *438875,29* | *1319318,77* | *Картометрический метод* | *2,50* | - |
| *9* | - | - | *438850,87* | *1319319,35* | *Картометрический метод* | *2,50* | - |
| *21* | *438849,75* | *1319313,55* | *438849,75* | *1319313,55* | *Картометрический метод* | *2,50* | - |

| Сведения о местоположении измененных (уточненных) границ объекта | | | | | | | |
|---|---|---|---|---|---|---|---|
| 22 | 438825,26 | 1319326,92 | 438825,26 | 1319326,92 | Картометрический метод | 2,50 | - |
| 23 | 438798,94 | 1319341,16 | 438798,94 | 1319341,16 | Картометрический метод | 2,50 | - |
| 24 | 438762,36 | 1319288,48 | 438762,36 | 1319288,48 | Картометрический метод | 2,50 | - |
| 10 | - | - | 438749,72 | 1319270,57 | Картометрический метод | 2,50 | - |
| 11 | - | - | 438711,34 | 1319213,08 | Картометрический метод | 2,50 | - |
| 12 | - | - | 438700,02 | 1319199,46 | Картометрический метод | 2,50 | - |
| 13 | - | - | 438698,33 | 1319199,03 | Картометрический метод | 2,50 | - |
| 14 | - | - | 438684,47 | 1319182,73 | Картометрический метод | 2,50 | - |
| 15 | - | - | 438673,15 | 1319192,51 | Картометрический метод | 2,50 | - |
| 16 | - | - | 438630,65 | 1319227,25 | Картометрический метод | 2,50 | - |
| 17 | - | - | 438594,76 | 1319180,23 | Картометрический метод | 2,50 | - |
| 18 | - | - | 438592,95 | 1319162,63 | Картометрический метод | 2,50 | - |
| 19 | - | - | 438501,14 | 1319052,28 | Картометрический метод | 2,50 | - |
| 20 | - | - | 438497,35 | 1319046,87 | Картометрический метод | 2,50 | - |
| 36 | 438512,02 | 1319030,67 | 438512,02 | 1319030,67 | Картометрический метод | 2,50 | - |
| 37 | 438520,01 | 1319041,58 | 438520,01 | 1319041,58 | Картометрический метод | 2,50 | - |
| 38 | 438573,02 | 1318996,64 | 438573,02 | 1318996,64 | Картометрический метод | 2,50 | - |
| 21 | - | - | 438529,36 | 1318944,88 | Картометрический метод | 2,50 | - |
| 22 | - | - | 438465,24 | 1318855,71 | Картометрический метод | 2,50 | - |
| 23 | - | - | 438486,1 | 1318847,68 | Картометрический метод | 2,50 | - |
| 42 | 438516,93 | 1318889,27 | 438516,93 | 1318889,27 | Картометрический метод | 2,50 | - |
| 43 | 438591,12 | 1318831,57 | 438591,12 | 1318831,57 | Картометрический метод | 2,50 | - |
| 44 | 438578,11 | 1318812,03 | 438578,11 | 1318812,03 | Картометрический метод | 2,50 | - |
| 24 | - | - | 438730,68 | 1318748,55 | Картометрический метод | 2,50 | - |
| 25 | - | - | 438732,9 | 1318747,69 | Картометрический метод | 2,50 | - |
| 47 | 438739,72 | 1318761,74 | 438739,72 | 1318761,74 | Картометрический метод | 2,50 | - |
| 48 | 438767,31 | 1318822,91 | 438767,31 | 1318822,91 | Картометрический метод | 2,50 | - |
| 49 | 438785,65 | 1318852,71 | 438785,65 | 1318852,71 | Картометрический метод | 2,50 | - |

| Сведения о местоположении измененных (уточненных) границ объекта | | | | | | | |
|---|---|---|---|---|---|---|---|
| *50* | *438851,56* | *1318934,09* | *438851,56* | *1318934,09* | *Картометрический метод* | *2,50* | - |
| *26* | - | - | *438911,36* | *1318888,62* | *Картометрический метод* | *2,50* | - |
| *27* | - | - | *438916,52* | *1318881,17* | *Картометрический метод* | *2,50* | - |
| *28* | - | - | *438918,62* | *1318871,43* | *Картометрический метод* | *2,50* | - |
| *29* | - | - | *438923,78* | *1318830,74* | *Картометрический метод* | *2,50* | - |
| *30* | - | - | *438925,88* | *1318789,28* | *Картометрический метод* | *2,50* | - |
| *31* | - | - | *438909,7* | *1318754,8* | *Картометрический метод* | *2,50* | - |
| *32* | - | - | *438890,15* | *1318711,71* | *Картометрический метод* | *2,50* | - |
| *33* | - | - | *438881,9* | *1318690,7* | *Картометрический метод* | *2,50* | - |
| *1* | - | - | *438948,47* | *1318664,71* | *Картометрический метод* | *2,50* | - |
| | | | | | | | |
| *63* | *438821,42* | *1318967,04* | *438821,42* | *1318967,04* | *Картометрический метод* | *2,50* | - |
| *64* | *438862,02* | *1319013,95* | *438862,02* | *1319013,95* | *Картометрический метод* | *2,50* | - |
| *65* | *438861,26* | *1319017,91* | *438861,26* | *1319017,91* | *Картометрический метод* | *2,50* | - |
| *66* | *438848,22* | *1319028,57* | *438848,22* | *1319028,57* | *Картометрический метод* | *2,50* | - |
| *67* | *438850,97* | *1319031,98* | *438850,97* | *1319031,98* | *Картометрический метод* | *2,50* | - |
| *34* | - | - | *438844,76* | *1319037,19* | *Картометрический метод* | *2,50* | - |
| *35* | - | - | *438815,64* | *1319061,58* | *Картометрический метод* | *2,50* | - |
| *36* | - | - | *438818,78* | *1319065,51* | *Картометрический метод* | *2,50* | - |
| *37* | - | - | *438811,49* | *1319071,13* | *Картометрический метод* | *2,50* | - |
| *72* | *438807,41* | *1319074,48* | *438807,41* | *1319074,48* | *Картометрический метод* | *2,50* | - |
| *73* | *438802,51* | *1319068,51* | *438802,51* | *1319068,51* | *Картометрический метод* | *2,50* | - |
| *74* | *438799,53* | *1319064,83* | *438799,53* | *1319064,83* | *Картометрический метод* | *2,50* | - |
| *75* | *438760,83* | *1319016,33* | *438760,83* | *1319016,33* | *Картометрический метод* | *2,50* | - |
| *63* | *438821,42* | *1318967,04* | *438821,42* | *1318967,04* | *Картометрический метод* | *2,50* | - |
| | | | | | | | |
| *76* | *438710,47* | *1318874,27* | *438710,47* | *1318874,27* | *Картометрический метод* | *2,50* | - |
| *77* | *438734,61* | *1318910,89* | *438734,61* | *1318910,89* | *Картометрический метод* | *2,50* | - |
| *78* | *438706,14* | *1318929,76* | *438706,14* | *1318929,76* | *Картометрический метод* | *2,50* | - |
| *79* | *438681,92* | *1318893,19* | *438681,92* | *1318893,19* | *Картометрический метод* | *2,50* | - |

| Сведения о местоположении измененных (уточненных) границ объекта | | | | | | | |
|---|---|---|---|---|---|---|---|
| *76* | *438710,47* | *1318874,27* | *438710,47* | *1318874,27* | *Картометрический метод* | *2,50* | - |

3. Сведения о характерных точках части (частей) границы объекта

Часть № -

| Обозначение характерных точек границ | Существующие координаты, м | | Измененные (уточненные) координаты, м | | Метод определения координат характерной точки | Средняя квадратическая погрешность положения характерной точки (Mt), м | Описание обозначения точки на местности (при наличии) |
|---|---|---|---|---|---|---|---|
| | X | Y | X | Y | | | |
| 1 | 2 | 3 | 4 | 5 | 6 | 7 | 8 |
| - | - | - | - | - | - | - | - |

Раздел 4

План границ объекта




Используемые условные знаки и обозначения: Масштаб 1:4000

● 1 - характерная точка контура, сведения о которой позволяют однозначно определить её на местности

- вновь образованная часть контура, сведения о которой достаточны для определения её местоположения

——— - существующая часть контура, имеющиеся в ЕГРН сведения о которой достаточны для определения её местоположения

# ОПИСАНИЕ МЕСТОПОЛОЖЕНИЯ ГРАНИЦ

*2.1. Многофункциональная общественно-деловая зона*

(наименование объекта местоположение границ, которого описано (далее - объект)

## Раздел 1

| Сведения об объекте | | |
|---|---|---|
| | | |
| № п/п | Характеристики объекта | Описание характеристик |
| 1 | 2 | 3 |
| 1 | Местоположение объекта | *Российская Федерация, Рязанская область, р-н Рязанский, с/п Подвязьевское, с Подвязье* |
| 2 | Площадь объекта = величина погрешности определения площади (Р ± Дельта Р) | *20762кв.м. ± 67кв.м.* |
| 3 | Иные характеристики объекта | - |

## Раздел 3

| Сведения о местоположении измененных (уточненных) границ объекта | | | | | | | |
|---|---|---|---|---|---|---|---|
| 1. Система координат | *МСК-62* | | | | | | |
| 2. Сведения о характерных точках границ объекта | | | | | | | |
| Обозначение характерных точек границ | Существующие координаты, м | | Измененные (уточненные) координаты, м | | Метод определения координат характерной точки | Средняя квадратическая погрешность положения характерной точки (Mt), м | Описание обозначения точки на местности (при наличии) |
| | X | Y | X | Y | | | |
| 1 | 2 | 3 | 4 | 5 | 6 | 7 | 8 |
| *62:15-7.8(1)* | | | | | | | |
| *1* | *438597,9* | *1319387,26* | *438597,9* | *1319387,26* | *Картометрический метод* | *2,50* | - |
| *2* | *438604,49* | *1319394,71* | *438604,49* | *1319394,71* | *Картометрический метод* | *2,50* | - |
| *3* | *438584,17* | *1319411,73* | *438584,17* | *1319411,73* | *Картометрический метод* | *2,50* | - |
| *4* | *438517,21* | *1319480,55* | *438517,21* | *1319480,55* | *Картометрический метод* | *2,50* | - |
| *5* | *438417,45* | *1319393,13* | *438417,45* | *1319393,13* | *Картометрический метод* | *2,50* | - |
| *6* | - | - | *438419,25* | *1319390,98* | *Картометрический метод* | *2,50* | - |
| *7* | *438500,56* | *1319294,03* | *438500,56* | *1319294,03* | *Картометрический метод* | *2,50* | - |
| *8* | *438543,84* | *1319338,54* | *438543,84* | *1319338,54* | *Картометрический метод* | *2,50* | - |
| *1* | *438597,9* | *1319387,26* | *438597,9* | *1319387,26* | *Картометрический метод* | *2,50* | - |
| *62:15-7.8(2)* | | | | | | | |
| *9* | *438591,12* | *1318831,57* | *438591,12* | *1318831,57* | *Картометрический метод* | *2,50* | - |
| *10* | *438516,93* | *1318889,27* | *438516,93* | *1318889,27* | *Картометрический метод* | *2,50* | - |
| *11* | *438486,1* | *1318847,68* | *438486,1* | *1318847,68* | *Картометрический метод* | *2,50* | - |
| *12* | *438571,25* | *1318814,88* | *438571,25* | *1318814,88* | *Картометрический метод* | *2,50* | - |
| *13* | *438578,11* | *1318812,03* | *438578,11* | *1318812,03* | *Картометрический метод* | *2,50* | - |
| *9* | *438591,12* | *1318831,57* | *438591,12* | *1318831,57* | *Картометрический метод* | *2,50* | - |
| 3. Сведения о характерных точках части (частей) границы объекта | | | | | | | |
| Часть № - | | | | | | | |
| Обозначение характерных точек границ | Существующие координаты, м | | Измененные (уточненные) координаты, м | | Метод определения координат характерной точки | Средняя квадратическая погрешность положения характерной точки (Mt), м | Описание обозначения точки на местности (при наличии) |
| | X | Y | X | Y | | | |
| 1 | 2 | 3 | 4 | 5 | 6 | 7 | 8 |
| - | - | - | - | - | - | - | - |

Раздел 4

План границ объекта



Используемые условные знаки и обозначения:

Масштаб 1:4000

● 1 - характерная точка контура, сведения о которой позволяют однозначно определить её на местности

——— - существующая часть контура, имеющиеся в ЕГРН сведения о которой достаточны для определения её местоположения

# ОПИСАНИЕ МЕСТОПОЛОЖЕНИЯ ГРАНИЦ

*2.2 Зона специализированной общественной застройки*

(наименование объекта местоположение границ, которого описано (далее - объект)

## Раздел 1

| Сведения об объекте | | |
|---|---|---|
| | | |
| № п/п | Характеристики объекта | Описание характеристик |
| 1 | 2 | 3 |
| 1 | Местоположение объекта | *Российская Федерация, Рязанская область, р-н Рязанский, с/п Подвязьевское, с Бахмачеево* |
| 2 | Площадь объекта = величина погрешности определения площади (Р ± Дельта Р) | *2348бкв.м. ± 74кв.м.* |
| 3 | Иные характеристики объекта | - |

## Раздел 3

| Сведения о местоположении измененных (уточненных) границ объекта | | | | | | | |
|---|---|---|---|---|---|---|---|
| 1. Система координат *МСК-62* | | | | | | | |
| 2. Сведения о характерных точках границ объекта | | | | | | | |
| Обозначение характерных точек границ | Существующие координаты, м | | Измененные (уточненные) координаты, м | | Метод определения координат характерной точки | Средняя квадратическая погрешность положения характерной точки (Mt), м | Описание обозначения точки на местности (при наличии) |
| | X | Y | X | Y | | | |
| 1 | 2 | 3 | 4 | 5 | 6 | 7 | 8 |
| *62:15-7.6(1)* | | | | | | | |
| *1* | *441512,03* | *1308390,11* | *441512,03* | *1308390,11* | *Картометрический метод* | *2,50* | - |
| *2* | *441480,51* | *1308505,11* | *441480,51* | *1308505,11* | *Картометрический метод* | *2,50* | - |
| *3* | *441313,27* | *1308519,29* | *441313,27* | *1308519,29* | *Картометрический метод* | *2,50* | - |
| *4* | *441357,09* | *1308406,96* | *441357,09* | *1308406,96* | *Картометрический метод* | *2,50* | - |
| *1* | *441512,03* | *1308390,11* | *441512,03* | *1308390,11* | *Картометрический метод* | *2,50* | - |
| *62:15-7.6(2)* | | | | | | | |
| *5* | *441552,73* | *1308511,27* | *441552,73* | *1308511,27* | *Картометрический метод* | *2,50* | - |
| *6* | *441546,52* | *1308546,06* | *441546,52* | *1308546,06* | *Картометрический метод* | *2,50* | - |
| *7* | *441556,27* | *1308591,86* | *441556,27* | *1308591,86* | *Картометрический метод* | *2,50* | - |
| *8* | *441553,28* | *1308618,5* | *441553,28* | *1308618,5* | *Картометрический метод* | *2,50* | - |
| *9* | *441552,96* | *1308627,27* | *441552,96* | *1308627,27* | *Картометрический метод* | *2,50* | - |
| *10* | *441497,36* | *1308591,42* | *441497,36* | *1308591,42* | *Картометрический метод* | *2,50* | - |
| *11* | *441485,47* | *1308512,41* | *441485,47* | *1308512,41* | *Картометрический метод* | *2,50* | - |
| *5* | *441552,73* | *1308511,27* | *441552,73* | *1308511,27* | *Картометрический метод* | *2,50* | - |
| 3. Сведения о характерных точках части (частей) границы объекта | | | | | | | |
| Часть № - | | | | | | | |
| Обозначение характерных точек границ | Существующие координаты, м | | Измененные (уточненные) координаты, м | | Метод определения координат характерной точки | Средняя квадратическая погрешность положения характерной точки (Mt), м | Описание обозначения точки на местности (при наличии) |
| | X | Y | X | Y | | | |
| 1 | 2 | 3 | 4 | 5 | 6 | 7 | 8 |
| - | - | - | - | - | - | - | - |

Раздел 4

План границ объекта



Используемые условные знаки и обозначения:

Масштаб 1:3000

● 1 - характерная точка контура, сведения о которой позволяют однозначно определить её на местности

——— - существующая часть контура, имеющиеся в ЕГРН сведения о которой достаточны для определения её местоположения

# ОПИСАНИЕ МЕСТОПОЛОЖЕНИЯ ГРАНИЦ

*2.2 Зона специализированной общественной застройки*

(наименование объекта местоположение границ, которого описано (далее - объект)

## Раздел 1

| Сведения об объекте | | |
|---|---|---|
| | | |
| № п/п | Характеристики объекта | Описание характеристик |
| 1 | 2 | 3 |
| 1 | Местоположение объекта | *Российская Федерация, Рязанская область, р-н Рязанский, с/п Подвязьевское, д Высоковские Дворики* |
| 2 | Площадь объекта = величина погрешности определения площади (Р ± Дельта Р) | *319кв.м. ± 6кв.м.* |
| 3 | Иные характеристики объекта | - |

## Раздел 2

| Сведения о местоположении границ объекта | | | | | |
|---|---|---|---|---|---|
| 1. Система координат *МСК-62* | | | | | |
| 2. Сведения о характерных точках границ объекта | | | | | |
| Обозначение характерных точек границ | Координаты, м | | Метод определения координат характерной точки | Средняя квадратическая погрешность положения характерной точки (Mt), м | Описание обозначения точки на местности (при наличии) |
| | X | Y | | | |
| 1 | 2 | 3 | 4 | 5 | 6 |
| *1* | *435491,01* | *1317887,71* | *Картометрический метод* | *2,50* | - |
| *2* | *435496,18* | *1317900,71* | *Картометрический метод* | *2,50* | - |
| *3* | *435491,43* | *1317904* | *Картометрический метод* | *2,50* | - |
| *4* | *435478,53* | *1317903,45* | *Картометрический метод* | *2,50* | - |
| *5* | *435473,53* | *1317903,99* | *Картометрический метод* | *2,50* | - |
| *6* | *435468,75* | *1317892,56* | *Картометрический метод* | *2,50* | - |
| *1* | *435491,01* | *1317887,71* | *Картометрический метод* | *2,50* | - |
| 3. Сведения о характерных точках части (частей) границы объекта | | | | | |
| Обозначение характерных точек части границы | Координаты, м | | Метод определения координат характерной точки | Средняя квадратическая погрешность положения характерной точки (Mt), м | Описание обозначения точки на местности (при наличии) |
| | X | Y | | | |
| 1 | 2 | 3 | 4 | 5 | 6 |
| Часть № - | | | | | |
| - | - | - | - | - | - |

Раздел 4

План границ объекта



Используемые условные знаки и обозначения:

Масштаб 1:1000

● 1 - характерная точка контура, сведения о которой позволяют однозначно определить её на местности

- вновь образованная часть контура, сведения о которой достаточны для определения её местоположения

# ОПИСАНИЕ МЕСТОПОЛОЖЕНИЯ ГРАНИЦ

*2.2 Зона специализированной общественной застройки*

(наименование объекта местоположение границ, которого описано (далее - объект)

## Раздел 1

| Сведения об объекте | | |
|---|---|---|
| | | |
| № п/п | Характеристики объекта | Описание характеристик |
| 1 | 2 | 3 |
| 1 | Местоположение объекта | *Российская Федерация, Рязанская область, р-н Рязанский, с/п Подвязьевское, д Насурово* |
| 2 | Площадь объекта = величина погрешности определения площади (Р ± Дельта Р) | *22333кв.м. ± 52кв.м.* |
| 3 | Иные характеристики объекта | - |

## Раздел 2

| Сведения о местоположении границ объекта | | | | | |
|---|---|---|---|---|---|
| 1. Система координат *МСК-62* | | | | | |
| 2. Сведения о характерных точках границ объекта | | | | | |
| Обозначение характерных точек границ | Координаты, м | | Метод определения координат характерной точки | Средняя квадратическая погрешность положения характерной точки (Mt), м | Описание обозначения точки на местности (при наличии) |
| | X | Y | | | |
| 1 | 2 | 3 | 4 | 5 | 6 |
| *1* | *437737,38* | *1309182,99* | *Картометрический метод* | *2,50* | - |
| *2* | *437744,42* | *1309198,9* | *Картометрический метод* | *2,50* | - |
| *3* | *437788,15* | *1309323,17* | *Картометрический метод* | *2,50* | - |
| *4* | *437747,35* | *1309341,32* | *Картометрический метод* | *2,50* | - |
| *5* | *437664,43* | *1309374,83* | *Картометрический метод* | *2,50* | - |
| *6* | *437592,9* | *1309259,84* | *Картометрический метод* | *2,50* | - |
| *7* | *437585,5* | *1309245,08* | *Картометрический метод* | *2,50* | - |
| *8* | *437591,76* | *1309242,74* | *Картометрический метод* | *2,50* | - |
| *9* | *437613,47* | *1309235,06* | *Картометрический метод* | *2,50* | - |
| *10* | *437639,97* | *1309224,76* | *Картометрический метод* | *2,50* | - |
| *11* | *437671,72* | *1309211,46* | *Картометрический метод* | *2,50* | - |
| *12* | *437707,06* | *1309197,42* | *Картометрический метод* | *2,50* | - |
| *13* | *437731,6* | *1309185,67* | *Картометрический метод* | *2,50* | - |
| *1* | *437737,38* | *1309182,99* | *Картометрический метод* | *2,50* | - |
| 3. Сведения о характерных точках части (частей) границы объекта | | | | | |
| Обозначение характерных точек части границы | Координаты, м | | Метод определения координат характерной точки | Средняя квадратическая погрешность положения характерной точки (Mt), м | Описание обозначения точки на местности (при наличии) |
| | X | Y | | | |
| 1 | 2 | 3 | 4 | 5 | 6 |
| Часть № - | | | | | |
| - | - | - | - | - | - |

Раздел 4

План границ объекта



Используемые условные знаки и обозначения:

Масштаб 1:3000

● 1 - характерная точка контура, сведения о которой позволяют однозначно определить её на местности

- вновь образованная часть контура, сведения о которой достаточны для определения её местоположения

# ОПИСАНИЕ МЕСТОПОЛОЖЕНИЯ ГРАНИЦ

*2.2 Зона специализированной общественной застройки*

(наименование объекта местоположение границ, которого описано (далее - объект)

## Раздел 1

| Сведения об объекте | | |
|---|---|---|
| | | |
| № п/п | Характеристики объекта | Описание характеристик |
| 1 | 2 | 3 |
| 1 | Местоположение объекта | *Российская Федерация, Рязанская область, р-н Рязанский, с/п Подвязьевское, с Подвязье* |
| 2 | Площадь объекта = величина погрешности определения площади (Р ± Дельта Р) | *42573кв.м. ± 131кв.м.* |
| 3 | Иные характеристики объекта | - |

## Раздел 2

| Сведения о местоположении границ объекта | | | | | |
|---|---|---|---|---|---|
| 1. Система координат *МСК-62* | | | | | |
| 2. Сведения о характерных точках границ объекта | | | | | |
| Обозначение характерных точек границ | Координаты, м | | Метод определения координат характерной точки | Средняя квадратическая погрешность положения характерной точки (Mt), м | Описание обозначения точки на местности (при наличии) |
| | X | Y | | | |
| 1 | 2 | 3 | 4 | 5 | 6 |
| *ЗУ1(1)* | | | | | |
| *1* | *439308* | *1318063,84* | *Картометрический метод* | *2,50* | - |
| *2* | *439306,54* | *1318075,75* | *Картометрический метод* | *2,50* | - |
| *3* | *439304* | *1318081,89* | *Картометрический метод* | *2,50* | - |
| *4* | *439300,88* | *1318088,28* | *Картометрический метод* | *2,50* | - |
| *5* | *439295,73* | *1318096,21* | *Картометрический метод* | *2,50* | - |
| *6* | *439275,65* | *1318125,09* | *Картометрический метод* | *2,50* | - |
| *7* | *439262,97* | *1318143,31* | *Картометрический метод* | *2,50* | - |
| *8* | *439257,96* | *1318140,13* | *Картометрический метод* | *2,50* | - |
| *9* | *439240,26* | *1318143,74* | *Картометрический метод* | *2,50* | - |
| *10* | *439218,2* | *1318088,45* | *Картометрический метод* | *2,50* | - |
| *11* | *439280,13* | *1318063,79* | *Картометрический метод* | *2,50* | - |
| *1* | *439308* | *1318063,84* | *Картометрический метод* | *2,50* | - |
| *ЗУ1(2)* | | | | | |
| *12* | *438881,9* | *1318690,7* | *Картометрический метод* | *2,50* | - |
| *13* | *438890,15* | *1318711,71* | *Картометрический метод* | *2,50* | - |
| *14* | *438909,7* | *1318754,8* | *Картометрический метод* | *2,50* | - |
| *15* | *438925,88* | *1318789,28* | *Картометрический метод* | *2,50* | - |
| *16* | *438923,78* | *1318830,74* | *Картометрический метод* | *2,50* | - |
| *17* | *438918,62* | *1318871,43* | *Картометрический метод* | *2,50* | - |
| *18* | *438916,52* | *1318881,17* | *Картометрический метод* | *2,50* | - |
| *19* | *438911,36* | *1318888,62* | *Картометрический метод* | *2,50* | - |
| *20* | *438851,56* | *1318934,09* | *Картометрический метод* | *2,50* | - |
| *21* | *438785,65* | *1318852,71* | *Картометрический метод* | *2,50* | - |
| *22* | *438767,31* | *1318822,91* | *Картометрический метод* | *2,50* | - |
| *23* | *438739,72* | *1318761,74* | *Картометрический метод* | *2,50* | - |
| *24* | *438732,9* | *1318747,69* | *Картометрический метод* | *2,50* | - |
| *25* | *438787,44* | *1318726,66* | *Картометрический метод* | *2,50* | - |
| *26* | *438789,98* | *1318725,68* | *Картометрический метод* | *2,50* | - |
| *12* | *438881,9* | *1318690,7* | *Картометрический метод* | *2,50* | - |
| *ЗУ1(3)* | | | | | |
| *27* | *438821,42* | *1318967,04* | *Картометрический метод* | *2,50* | - |
| *28* | *438862,02* | *1319013,95* | *Картометрический метод* | *2,50* | - |
| *29* | *438861,26* | *1319017,91* | *Картометрический метод* | *2,50* | - |
| *30* | *438848,22* | *1319028,57* | *Картометрический метод* | *2,50* | - |
| *31* | *438850,97* | *1319031,98* | *Картометрический метод* | *2,50* | - |
| *32* | *438844,76* | *1319037,19* | *Картометрический метод* | *2,50* | - |
| *33* | *438815,64* | *1319061,58* | *Картометрический метод* | *2,50* | - |
| *34* | *438818,78* | *1319065,51* | *Картометрический метод* | *2,50* | - |

| Сведения о местоположении границ объекта | | | | | |
|---|---|---|---|---|---|
| *35* | *438811,49* | *1319071,13* | *Картометрический метод* | *2,50* | - |
| *36* | *438807,41* | *1319074,48* | *Картометрический метод* | *2,50* | - |
| *37* | *438802,51* | *1319068,51* | *Картометрический метод* | *2,50* | - |
| *38* | *438799,53* | *1319064,83* | *Картометрический метод* | *2,50* | - |
| *39* | *438760,83* | *1319016,33* | *Картометрический метод* | *2,50* | - |
| *27* | *438821,42* | *1318967,04* | *Картометрический метод* | *2,50* | - |
| *ЗУ1(4)* | | | | | |
| *40* | *438529,36* | *1318944,88* | *Картометрический метод* | *2,50* | - |
| *41* | *438573,02* | *1318996,64* | *Картометрический метод* | *2,50* | - |
| *42* | *438520,01* | *1319041,58* | *Картометрический метод* | *2,50* | - |
| *43* | *438512,02* | *1319030,67* | *Картометрический метод* | *2,50* | - |
| *44* | *438514,95* | *1319024,39* | *Картометрический метод* | *2,50* | - |
| *45* | *438481,59* | *1318984,84* | *Картометрический метод* | *2,50* | - |
| *40* | *438529,36* | *1318944,88* | *Картометрический метод* | *2,50* | - |

3. Сведения о характерных точках части (частей) границы объекта

| Обозначение характерных точек части границы | Координаты, м | | Метод определения координат характерной точки | Средняя квадратическая погрешность положения характерной точки (Mt), м | Описание обозначения точки на местности (при наличии) |
|---|---|---|---|---|---|
| | X | Y | | | |
| 1 | 2 | 3 | 4 | 5 | 6 |
| Часть № - | | | | | |
| - | - | - | - | - | - |

Раздел 4

План границ объекта



Используемые условные знаки и обозначения:

Масштаб 1:6000

● 1 - характерная точка контура, сведения о которой позволяют однозначно определить её на местности

- вновь образованная часть контура, сведения о которой достаточны для определения её местоположения

# ОПИСАНИЕ МЕСТОПОЛОЖЕНИЯ ГРАНИЦ

*2.2 Зона специализированной общественной застройки*

(наименование объекта местоположение границ, которого описано (далее - объект)

## Раздел 1

| Сведения об объекте | | |
|---|---|---|
| | | |
| № п/п | Характеристики объекта | Описание характеристик |
| 1 | 2 | 3 |
| 1 | Местоположение объекта | *Российская Федерация, Рязанская область, р-н Рязанский, с/п Подвязьевское, с Подлесное* |
| 2 | Площадь объекта = величина погрешности определения площади (Р ± Дельта Р) | *13309кв.м. ± 40кв.м.* |
| 3 | Иные характеристики объекта | - |

## Раздел 2

| Сведения о местоположении границ объекта | | | | | |
|---|---|---|---|---|---|
| 1. Система координат *МСК-62* | | | | | |
| 2. Сведения о характерных точках границ объекта | | | | | |
| Обозначение характерных точек границ | Координаты, м | | Метод определения координат характерной точки | Средняя квадратическая погрешность положения характерной точки (Mt), м | Описание обозначения точки на местности (при наличии) |
| | X | Y | | | |
| 1 | 2 | 3 | 4 | 5 | 6 |
| *1* | *435455,24* | *1307857,39* | *Картометрический метод* | *2,50* | - |
| *2* | *435496,95* | *1307959,22* | *Картометрический метод* | *2,50* | - |
| *3* | *435376,49* | *1308008,05* | *Картометрический метод* | *2,50* | - |
| *4* | *435347,54* | *1307931,87* | *Картометрический метод* | *2,50* | - |
| *5* | *435393,97* | *1307881,61* | *Картометрический метод* | *2,50* | - |
| *1* | *435455,24* | *1307857,39* | *Картометрический метод* | *2,50* | - |
| 3. Сведения о характерных точках части (частей) границы объекта | | | | | |
| Обозначение характерных точек части границы | Координаты, м | | Метод определения координат характерной точки | Средняя квадратическая погрешность положения характерной точки (Mt), м | Описание обозначения точки на местности (при наличии) |
| | X | Y | | | |
| 1 | 2 | 3 | 4 | 5 | 6 |
| Часть № - | | | | | |
| - | - | - | - | - | - |

Раздел 4

План границ объекта




Используемые условные знаки и обозначения: Масштаб 1:1000

● 1 - характерная точка контура, сведения о которой позволяют однозначно определить её на местности

- вновь образованная часть контура, сведения о которой достаточны для определения её местоположения

# ОПИСАНИЕ МЕСТОПОЛОЖЕНИЯ ГРАНИЦ

*3.1 Производственная зона*

(наименование объекта местоположение границ, которого описано (далее - объект)

## Раздел 1

| Сведения об объекте | | |
|---|---|---|
| | | |
| № п/п | Характеристики объекта | Описание характеристик |
| 1 | 2 | 3 |
| 1 | Местоположение объекта | *Российская Федерация, Рязанская область, р-н Рязанский, с/п Подвязьевское, с Подвязье* |
| 2 | Площадь объекта = величина погрешности определения площади (Р ± Дельта Р) | *34763кв.м. ± 88кв.м.* |
| 3 | Иные характеристики объекта | - |

## Раздел 2

| Сведения о местоположении границ объекта | | | | | |
|---|---|---|---|---|---|
| 1. Система координат *МСК-62* | | | | | |
| 2. Сведения о характерных точках границ объекта | | | | | |
| Обозначение характерных точек границ | Координаты, м | | Метод определения координат характерной точки | Средняя квадратическая погрешность положения характерной точки (Mt), м | Описание обозначения точки на местности (при наличии) |
| | X | Y | | | |
| 1 | 2 | 3 | 4 | 5 | 6 |
| *ЗУ1(1)* | | | | | |
| *1* | *438875,29* | *1319318,77* | *Картометрический метод* | *2,50* | - |
| *2* | *438891,28* | *1319352,03* | *Картометрический метод* | *2,50* | - |
| *3* | *438888,04* | *1319364,64* | *Картометрический метод* | *2,50* | - |
| *4* | *438817,49* | *1319419,99* | *Картометрический метод* | *2,50* | - |
| *5* | *438803,08* | *1319425,71* | *Картометрический метод* | *2,50* | - |
| *6* | *438801,74* | *1319423,88* | *Картометрический метод* | *2,50* | - |
| *7* | *438785,89* | *1319403,69* | *Картометрический метод* | *2,50* | - |
| *8* | *438780,83* | *1319407,58* | *Картометрический метод* | *2,50* | - |
| *9* | *438773,77* | *1319398,13* | *Картометрический метод* | *2,50* | - |
| *10* | *438766,46* | *1319389,8* | *Картометрический метод* | *2,50* | - |
| *11* | *438807,61* | *1319355,35* | *Картометрический метод* | *2,50* | - |
| *12* | *438798,94* | *1319341,16* | *Картометрический метод* | *2,50* | - |
| *13* | *438825,26* | *1319326,92* | *Картометрический метод* | *2,50* | - |
| *14* | *438849,75* | *1319313,55* | *Картометрический метод* | *2,50* | - |
| *15* | *438850,87* | *1319319,35* | *Картометрический метод* | *2,50* | - |
| *1* | *438875,29* | *1319318,77* | *Картометрический метод* | *2,50* | - |
| *ЗУ1(2)* | | | | | |
| *16* | *439238,67* | *1318744,29* | *Картометрический метод* | *2,50* | - |
| *17* | *439289,68* | *1318923,96* | *Картометрический метод* | *2,50* | - |
| *18* | *439298,74* | *1318968,09* | *Картометрический метод* | *2,50* | - |
| *19* | *439260,72* | *1318974,01* | *Картометрический метод* | *2,50* | - |
| *20* | *439245,41* | *1318904,87* | *Картометрический метод* | *2,50* | - |
| *21* | *439214,46* | *1318896,46* | *Картометрический метод* | *2,50* | - |
| *22* | *439171,55* | *1318896,93* | *Картометрический метод* | *2,50* | - |
| *23* | *439154,66* | *1318894,55* | *Картометрический метод* | *2,50* | - |
| *24* | *439152,17* | *1318890,92* | *Картометрический метод* | *2,50* | - |
| *25* | *439101,93* | *1318900,66* | *Картометрический метод* | *2,50* | - |
| *26* | *439045,95* | *1318893,78* | *Картометрический метод* | *2,50* | - |
| *27* | *439044,21* | *1318879,87* | *Картометрический метод* | *2,50* | - |
| *28* | *439038,49* | *1318867,38* | *Картометрический метод* | *2,50* | - |
| *29* | *439029,5* | *1318843,17* | *Картометрический метод* | *2,50* | - |
| *30* | *439094,28* | *1318811,58* | *Картометрический метод* | *2,50* | - |
| *31* | *439132,36* | *1318792,62* | *Картометрический метод* | *2,50* | - |
| *32* | *439131,7* | *1318791,34* | *Картометрический метод* | *2,50* | - |
| *33* | *439136,88* | *1318795,34* | *Картометрический метод* | *2,50* | - |
| *34* | *439151,24* | *1318787,97* | *Картометрический метод* | *2,50* | - |
| *35* | *439148,44* | *1318782,25* | *Картометрический метод* | *2,50* | - |
| *36* | *439165,6* | *1318774,61* | *Картометрический метод* | *2,50* | - |

| Сведения о местоположении границ объекта | | | | | |
|---|---|---|---|---|---|
| *37* | *439167,94* | *1318779,57* | *Картометрический метод* | *2,50* | - |
| *16* | *439238,67* | *1318744,29* | *Картометрический метод* | *2,50* | - |
| 3. Сведения о характерных точках части (частей) границы объекта | | | | | |
| Обозначение характерных точек части границы | Координаты, м | | Метод определения координат характерной точки | Средняя квадратическая погрешность положения характерной точки (Mt), м | Описание обозначения точки на местности (при наличии) |
| | X | Y | | | |
| 1 | 2 | 3 | 4 | 5 | 6 |
| Часть № - | | | | | |
| - | - | - | - | - | - |

Раздел 4

План границ объекта




Используемые условные знаки и обозначения:

Масштаб 1:4000

● 1 - характерная точка контура, сведения о которой позволяют однозначно определить её на местности

- вновь образованная часть контура, сведения о которой достаточны для определения её местоположения

# ОПИСАНИЕ МЕСТОПОЛОЖЕНИЯ ГРАНИЦ

*3.2 Коммунально-складская зона*

(наименование объекта местоположение границ, которого описано (далее - объект)

## Раздел 1

| Сведения об объекте | | |
|---|---|---|
| | | |
| № п/п | Характеристики объекта | Описание характеристик |
| 1 | 2 | 3 |
| 1 | Местоположение объекта | *Российская Федерация, Рязанская область, р-н Рязанский, с/п Подвязьевское, с Подвязье* |
| 2 | Площадь объекта = величина погрешности определения площади (Р ± Дельта Р) | *18025кв.м. ± 88кв.м.* |
| 3 | Иные характеристики объекта | - |

## Раздел 2

| Сведения о местоположении границ объекта | | | | | |
|---|---|---|---|---|---|
| 1. Система координат *МСК-62* | | | | | |
| 2. Сведения о характерных точках границ объекта | | | | | |
| Обозначение характерных точек границ | Координаты, м | | Метод определения координат характерной точки | Средняя квадратическая погрешность положения характерной точки (Mt), м | Описание обозначения точки на местности (при наличии) |
| | X | Y | | | |
| 1 | 2 | 3 | 4 | 5 | 6 |
| *ЗУ1(1)* | | | | | |
| *1* | *439186,09* | *1318573* | *Картометрический метод* | *2,50* | - |
| *2* | *439208,23* | *1318647,16* | *Картометрический метод* | *2,50* | - |
| *3* | *439196,71* | *1318652,17* | *Картометрический метод* | *2,50* | - |
| *4* | *439168,64* | *1318593,78* | *Картометрический метод* | *2,50* | - |
| *5* | *439163,92* | *1318581,55* | *Картометрический метод* | *2,50* | - |
| *1* | *439186,09* | *1318573* | *Картометрический метод* | *2,50* | - |
| *ЗУ1(2)* | | | | | |
| *6* | *438698,33* | *1319199,03* | *Картометрический метод* | *2,50* | - |
| *7* | *438629,63* | *1319247,67* | *Картометрический метод* | *2,50* | - |
| *8* | *438622,12* | *1319238,3* | *Картометрический метод* | *2,50* | - |
| *9* | *438624,22* | *1319234,07* | *Картометрический метод* | *2,50* | - |
| *10* | *438630,65* | *1319227,25* | *Картометрический метод* | *2,50* | - |
| *11* | *438673,15* | *1319192,51* | *Картометрический метод* | *2,50* | - |
| *12* | *438684,47* | *1319182,73* | *Картометрический метод* | *2,50* | - |
| *6* | *438698,33* | *1319199,03* | *Картометрический метод* | *2,50* | - |
| *ЗУ1(3)* | | | | | |
| *13* | *438745,39* | *1319559,41* | *Картометрический метод* | *2,50* | - |
| *14* | *438768,32* | *1319577,8* | *Картометрический метод* | *2,50* | - |
| *15* | *438798,26* | *1319608,72* | *Картометрический метод* | *2,50* | - |
| *16* | *438802,42* | *1319612,79* | *Картометрический метод* | *2,50* | - |
| *17* | *438719,51* | *1319694,36* | *Картометрический метод* | *2,50* | - |
| *18* | *438669,57* | *1319627,87* | *Картометрический метод* | *2,50* | - |
| *19* | *438734,54* | *1319568,71* | *Картометрический метод* | *2,50* | - |
| *13* | *438745,39* | *1319559,41* | *Картометрический метод* | *2,50* | - |
| *ЗУ1(4)* | | | | | |
| *20* | *438770,54* | *1318456,3* | *Картометрический метод* | *2,50* | - |
| *21* | *438836,14* | *1318576,69* | *Картометрический метод* | *2,50* | - |
| *22* | *438826,04* | *1318581,94* | *Картометрический метод* | *2,50* | - |
| *23* | *438809,57* | *1318589,96* | *Картометрический метод* | *2,50* | - |
| *24* | *438780,73* | *1318530,18* | *Картометрический метод* | *2,50* | - |
| *25* | *438772,49* | *1318519,71* | *Картометрический метод* | *2,50* | - |
| *26* | *438760,82* | *1318509,78* | *Картометрический метод* | *2,50* | - |
| *27* | *438744,24* | *1318501,89* | *Картометрический метод* | *2,50* | - |
| *28* | *438706,24* | *1318486,15* | *Картометрический метод* | *2,50* | - |
| *29* | *438684,29* | *1318481,06* | *Картометрический метод* | *2,50* | - |

| Сведения о местоположении границ объекта | | | | | |
|---|---|---|---|---|---|
| *30* | *438758,35* | *1318442,24* | *Картометрический метод* | *2,50* | - |
| *20* | *438770,54* | *1318456,3* | *Картометрический метод* | *2,50* | - |
| 3. Сведения о характерных точках части (частей) границы объекта | | | | | |
| Обозначение характерных точек части границы | Координаты, м | | Метод определения координат характерной точки | Средняя квадратическая погрешность положения характерной точки (Mt), м | Описание обозначения точки на местности (при наличии) |
| | X | Y | | | |
| 1 | 2 | 3 | 4 | 5 | 6 |
| Часть № - | | | | | |
| - | - | - | - | - | - |

Раздел 4

План границ объекта



Используемые условные знаки и обозначения:

Масштаб 1:4000

● 1 - характерная точка контура, сведения о которой позволяют однозначно определить её на местности

- вновь образованная часть контура, сведения о которой достаточны для определения её местоположения

# ОПИСАНИЕ МЕСТОПОЛОЖЕНИЯ ГРАНИЦ

*3.3 Зона инженерной инфраструктуры*

(наименование объекта местоположение границ, которого описано (далее - объект)

## Раздел 1

| Сведения об объекте | | |
|---|---|---|
| | | |
| № п/п | Характеристики объекта | Описание характеристик |
| 1 | 2 | 3 |
| 1 | Местоположение объекта | *Российская Федерация, Рязанская область, р-н Рязанский, с/п Подвязьевское, с Бахмачеево* |
| 2 | Площадь объекта = величина погрешности определения площади (Р ± Дельта Р) | *200кв.м. ± 5кв.м.* |
| 3 | Иные характеристики объекта | - |

## Раздел 2

| Сведения о местоположении границ объекта | | | | | |
|---|---|---|---|---|---|
| 1. Система координат *МСК-62* | | | | | |
| 2. Сведения о характерных точках границ объекта | | | | | |
| Обозначение характерных точек границ | Координаты, м | | Метод определения координат характерной точки | Средняя квадратическая погрешность положения характерной точки (Mt), м | Описание обозначения точки на местности (при наличии) |
| | X | Y | | | |
| 1 | 2 | 3 | 4 | 5 | 6 |
| *1* | *441150,89* | *1308423,99* | *Картометрический метод* | *2,50* | - |
| *2* | *441143,41* | *1308435,82* | *Картометрический метод* | *2,50* | - |
| *3* | *441131,33* | *1308428,17* | *Картометрический метод* | *2,50* | - |
| *4* | *441138,83* | *1308416,35* | *Картометрический метод* | *2,50* | - |
| *1* | *441150,89* | *1308423,99* | *Картометрический метод* | *2,50* | - |
| 3. Сведения о характерных точках части (частей) границы объекта | | | | | |
| Обозначение характерных точек части границы | Координаты, м | | Метод определения координат характерной точки | Средняя квадратическая погрешность положения характерной точки (Mt), м | Описание обозначения точки на местности (при наличии) |
| | X | Y | | | |
| 1 | 2 | 3 | 4 | 5 | 6 |
| Часть № - | | | | | |
| - | - | - | - | - | - |

Раздел 4

План границ объекта



Используемые условные знаки и обозначения: Масштаб 1:500

• 1 - характерная точка контура, сведения о которой позволяют однозначно определить её на местности

- вновь образованная часть контура, сведения о которой достаточны для определения её местоположения

# ОПИСАНИЕ МЕСТОПОЛОЖЕНИЯ ГРАНИЦ

*3.3 Зона инженерной инфраструктуры*

(наименование объекта местоположение границ, которого описано (далее - объект)

## Раздел 1

| Сведения об объекте | | |
|---|---|---|
| | | |
| № п/п | Характеристики объекта | Описание характеристик |
| 1 | 2 | 3 |
| 1 | Местоположение объекта | *Российская Федерация, Рязанская область, р-н Рязанский, с/п Подвязьевское* |
| 2 | Площадь объекта = величина погрешности определения площади (Р ± Дельта Р) | *4573кв.м. ± 47кв.м.* |
| 3 | Иные характеристики объекта | - |

## Раздел 2

| Сведения о местоположении границ объекта | | | | | |
|---|---|---|---|---|---|
| 1. Система координат *МСК-62* | | | | | |
| 2. Сведения о характерных точках границ объекта | | | | | |
| Обозначение характерных точек границ | Координаты, м | | Метод определения координат характерной точки | Средняя квадратическая погрешность положения характерной точки (Mt), м | Описание обозначения точки на местности (при наличии) |
| | X | Y | | | |
| 1 | 2 | 3 | 4 | 5 | 6 |
| *ЗУ1(1)* | | | | | |
| *1* | *438322,52* | *1318304,04* | *Картометрический метод* | *2,50* | - |
| *2* | *438315,99* | *1318320,08* | *Картометрический метод* | *2,50* | - |
| *3* | *438299,95* | *1318313,55* | *Картометрический метод* | *2,50* | - |
| *4* | *438306,48* | *1318297,51* | *Картометрический метод* | *2,50* | - |
| *1* | *438322,52* | *1318304,04* | *Картометрический метод* | *2,50* | - |
| *ЗУ1(2)* | | | | | |
| *5* | *438194,28* | *1319422,35* | *Картометрический метод* | *2,50* | - |
| *6* | *438161,29* | *1319469,1* | *Картометрический метод* | *2,50* | - |
| *7* | *438117,95* | *1319444,05* | *Картометрический метод* | *2,50* | - |
| *8* | *438165,72* | *1319402,33* | *Картометрический метод* | *2,50* | - |
| *5* | *438194,28* | *1319422,35* | *Картометрический метод* | *2,50* | - |
| *ЗУ1(3)* | | | | | |
| *9* | *435866,36* | *1318217,75* | *Картометрический метод* | *2,50* | - |
| *10* | *435865,79* | *1318235,06* | *Картометрический метод* | *2,50* | - |
| *11* | *435848,49* | *1318234,49* | *Картометрический метод* | *2,50* | - |
| *12* | *435849,05* | *1318217,19* | *Картометрический метод* | *2,50* | - |
| *9* | *435866,36* | *1318217,75* | *Картометрический метод* | *2,50* | - |
| *ЗУ1(4)* | | | | | |
| *13* | *435333,51* | *1316923,89* | *Картометрический метод* | *2,50* | - |
| *14* | *435330,03* | *1316937,26* | *Картометрический метод* | *2,50* | - |
| *15* | *435319,93* | *1316933,61* | *Картометрический метод* | *2,50* | - |
| *16* | *435321,95* | *1316922,03* | *Картометрический метод* | *2,50* | - |
| *13* | *435333,51* | *1316923,89* | *Картометрический метод* | *2,50* | - |
| *ЗУ1(5)* | | | | | |
| *17* | *437668,62* | *1310462,04* | *Картометрический метод* | *2,50* | - |
| *18* | *437667,91* | *1310491,79* | *Картометрический метод* | *2,50* | - |
| *19* | *437646,5* | *1310495,99* | *Картометрический метод* | *2,50* | - |
| *20* | *437616,33* | *1310500,72* | *Картометрический метод* | *2,50* | - |
| *21* | *437615,23* | *1310479,43* | *Картометрический метод* | *2,50* | - |
| *22* | *437645* | *1310477,98* | *Картометрический метод* | *2,50* | - |
| *23* | *437644,93* | *1310461,48* | *Картометрический метод* | *2,50* | - |

| Сведения о местоположении границ объекта | | | | | |
|---|---|---|---|---|---|
| *17* | *437668,62* | *1310462,04* | *Картометрический метод* | *2,50* | - |
| 3. Сведения о характерных точках части (частей) границы объекта | | | | | |
| Обозначение характерных точек части границы | Координаты, м | | Метод определения координат характерной точки | Средняя квадратическая погрешность положения характерной точки (Mt), м | Описание обозначения точки на местности (при наличии) |
| | X | Y | | | |
| 1 | 2 | 3 | 4 | 5 | 6 |
| Часть № - | | | | | |
| - | - | - | - | - | - |

План границ объекта



Пояснительное условные знаки и обозначения.

- 1 – Характерная точка контура, сведения о которой необходимо обязательно определить об на местности
  - Иная обрезанная часть контура, сведения о которой достаточны для определения об местоположении

Масштаб 1:100000

# ОПИСАНИЕ МЕСТОПОЛОЖЕНИЯ ГРАНИЦ

*3.3 Зона инженерной инфраструктуры*

(наименование объекта местоположение границ, которого описано (далее - объект)

## Раздел 1

| Сведения об объекте | | |
|---|---|---|
| | | |
| № п/п | Характеристики объекта | Описание характеристик |
| 1 | 2 | 3 |
| 1 | Местоположение объекта | *Российская Федерация, Рязанская область, р-н Рязанский, с/п Подвязьевское, д Насурово* |
| 2 | Площадь объекта = величина погрешности определения площади (Р ± Дельта Р) | *11414кв.м. ± 37кв.м.* |
| 3 | Иные характеристики объекта | - |

## Раздел 2

| Сведения о местоположении границ объекта | | | | | |
|---|---|---|---|---|---|
| 1. Система координат *МСК-62* | | | | | |
| 2. Сведения о характерных точках границ объекта | | | | | |
| Обозначение характерных точек границ | Координаты, м | | Метод определения координат характерной точки | Средняя квадратическая погрешность положения характерной точки (Mt), м | Описание обозначения точки на местности (при наличии) |
| | X | Y | | | |
| 1 | 2 | 3 | 4 | 5 | 6 |
| *1* | *437758,46* | *1309062,19* | *Картометрический метод* | *2,50* | - |
| *2* | *437770,56* | *1309084,36* | *Картометрический метод* | *2,50* | - |
| *3* | *437783,67* | *1309135,7* | *Картометрический метод* | *2,50* | - |
| *4* | *437782,96* | *1309142,92* | *Картометрический метод* | *2,50* | - |
| *5* | *437783,17* | *1309143,45* | *Картометрический метод* | *2,50* | - |
| *6* | *437784,45* | *1309146,16* | *Картометрический метод* | *2,50* | - |
| *7* | *437740,81* | *1309169,73* | *Картометрический метод* | *2,50* | - |
| *8* | *437727,62* | *1309175,85* | *Картометрический метод* | *2,50* | - |
| *9* | *437702,41* | *1309187,48* | *Картометрический метод* | *2,50* | - |
| *10* | *437683,91* | *1309194,36* | *Картометрический метод* | *2,50* | - |
| *11* | *437682,04* | *1309189,61* | *Картометрический метод* | *2,50* | - |
| *12* | *437675,65* | *1309170,81* | *Картометрический метод* | *2,50* | - |
| *13* | *437635,81* | *1309109,29* | *Картометрический метод* | *2,50* | - |
| *14* | *437694,63* | *1309086,66* | *Картометрический метод* | *2,50* | - |
| *15* | *437717,04* | *1309078,1* | *Картометрический метод* | *2,50* | - |
| *1* | *437758,46* | *1309062,19* | *Картометрический метод* | *2,50* | - |
| 3. Сведения о характерных точках части (частей) границы объекта | | | | | |
| Обозначение характерных точек части границы | Координаты, м | | Метод определения координат характерной точки | Средняя квадратическая погрешность положения характерной точки (Mt), м | Описание обозначения точки на местности (при наличии) |
| | X | Y | | | |
| 1 | 2 | 3 | 4 | 5 | 6 |
| Часть № - | | | | | |
| - | - | - | - | - | - |

Раздел 4

План границ объекта



Используемые условные знаки и обозначения:

Масштаб 1:1000

● 1 - характерная точка контура, сведения о которой позволяют однозначно определить её на местности

- вновь образованная часть контура, сведения о которой достаточны для определения её местоположения

# ОПИСАНИЕ МЕСТОПОЛОЖЕНИЯ ГРАНИЦ

*3.3 Зона инженерной инфраструктуры*

(наименование объекта местоположение границ, которого описано (далее - объект)

## Раздел 1

| Сведения об объекте | | |
|---|---|---|
| | | |
| № п/п | Характеристики объекта | Описание характеристик |
| 1 | 2 | 3 |
| 1 | Местоположение объекта | *Российская Федерация, Рязанская область, р-н Рязанский, с/п Подвязьевское, д Высоковские Дворики* |
| 2 | Площадь объекта = величина погрешности определения площади (Р ± Дельта Р) | *293кв.м. ± 6кв.м.* |
| 3 | Иные характеристики объекта | - |

## Раздел 2

| Сведения о местоположении границ объекта | | | | | |
|---|---|---|---|---|---|
| 1. Система координат *МСК-62* | | | | | |
| 2. Сведения о характерных точках границ объекта | | | | | |
| Обозначение характерных точек границ | Координаты, м | | Метод определения координат характерной точки | Средняя квадратическая погрешность положения характерной точки (Mt), м | Описание обозначения точки на местности (при наличии) |
| | X | Y | | | |
| 1 | 2 | 3 | 4 | 5 | 6 |
| *1* | *435783,98* | *1318073,8* | *Картометрический метод* | *2,50* | - |
| *2* | *435789,05* | *1318090,69* | *Картометрический метод* | *2,50* | - |
| *3* | *435773,14* | *1318095,38* | *Картометрический метод* | *2,50* | - |
| *4* | *435767,81* | *1318078,91* | *Картометрический метод* | *2,50* | - |
| *1* | *435783,98* | *1318073,8* | *Картометрический метод* | *2,50* | - |
| 3. Сведения о характерных точках части (частей) границы объекта | | | | | |
| Обозначение характерных точек части границы | Координаты, м | | Метод определения координат характерной точки | Средняя квадратическая погрешность положения характерной точки (Mt), м | Описание обозначения точки на местности (при наличии) |
| | X | Y | | | |
| 1 | 2 | 3 | 4 | 5 | 6 |
| Часть № - | | | | | |
| - | - | - | - | - | - |

Раздел 4

## План границ объекта



Используемые условные знаки и обозначения: Масштаб 1:500

● 1 - характерная точка контура, сведения о которой позволяют однозначно определить её на местности

- вновь образованная часть контура, сведения о которой достаточны для определения её местоположения

# ОПИСАНИЕ МЕСТОПОЛОЖЕНИЯ ГРАНИЦ

*3.3 Зона инженерной инфраструктуры*

(наименование объекта местоположение границ, которого описано (далее - объект)

## Раздел 1

| Сведения об объекте | | |
|---|---|---|
| | | |
| № п/п | Характеристики объекта | Описание характеристик |
| 1 | 2 | 3 |
| 1 | Местоположение объекта | *Российская Федерация, Рязанская область, р-н Рязанский, с/п Подвязьевское, с Подвязье* |
| 2 | Площадь объекта = величина погрешности определения площади (Р ± Дельта Р) | *86428кв.м. ± 126кв.м.* |
| 3 | Иные характеристики объекта | - |

## Раздел 3

| Сведения о местоположении измененных (уточненных) границ объекта | | | | | | | |
|---|---|---|---|---|---|---|---|
| 1. Система координат | *МСК-62* | | | | | | |
| 2. Сведения о характерных точках границ объекта | | | | | | | |
| Обозначение характерных точек границ | Существующие координаты, м | | Измененные (уточненные) координаты, м | | Метод определения координат характерной точки | Средняя квадратическая погрешность положения характерной точки (Mt), м | Описание обозначения точки на местности (при наличии) |
| | X | Y | X | Y | | | |
| 1 | 2 | 3 | 4 | 5 | 6 | 7 | 8 |
| *62:15-7.2(1)* | | | | | | | |
| *1* | - | - | *439280,58* | *1319571,82* | *Картометрический метод* | *2,50* | - |
| *2* | - | - | *439393,34* | *1319690,34* | *Картометрический метод* | *2,50* | - |
| *3* | - | - | *439331,33* | *1319765,75* | *Картометрический метод* | *2,50* | - |
| *4* | - | - | *439297,18* | *1319735,66* | *Картометрический метод* | *2,50* | - |
| *5* | - | - | *439269,61* | *1319766,95* | *Картометрический метод* | *2,50* | - |
| *6* | - | - | *439252,19* | *1319786,88* | *Картометрический метод* | *2,50* | - |
| *7* | - | - | *439245,57* | *1319795,21* | *Картометрический метод* | *2,50* | - |
| *8* | - | - | *439261,56* | *1319812,55* | *Картометрический метод* | *2,50* | - |
| *9* | - | - | *439278,75* | *1319827,68* | *Картометрический метод* | *2,50* | - |
| *10* | - | - | *439237,1* | *1319875* | *Картометрический метод* | *2,50* | - |
| *11* | - | - | *439227,36* | *1319880,29* | *Картометрический метод* | *2,50* | - |
| *12* | - | - | *439197,55* | *1319861,6* | *Картометрический метод* | *2,50* | - |
| *13* | - | - | *439199,37* | *1319843,19* | *Картометрический метод* | *2,50* | - |
| *14* | - | - | *439195,16* | *1319832,87* | *Картометрический метод* | *2,50* | - |
| *15* | - | - | *439177,59* | *1319819,88* | *Картометрический метод* | *2,50* | - |
| *16* | - | - | *439185,04* | *1319809,18* | *Картометрический метод* | *2,50* | - |
| *17* | - | - | *439163,26* | *1319782,81* | *Картометрический метод* | *2,50* | - |
| *18* | - | - | *439171,28* | *1319770,01* | *Картометрический метод* | *2,50* | - |
| *19* | - | - | *439176,49* | *1319765,14* | *Картометрический метод* | *2,50* | - |
| *20* | - | - | *438969,01* | *1319596,78* | *Картометрический метод* | *2,50* | - |
| *21* | - | - | *439111,55* | *1319427,33* | *Картометрический метод* | *2,50* | - |

| Сведения о местоположении измененных (уточненных) границ объекта | | | | | | | |
|---|---|---|---|---|---|---|---|
| *1* | - | - | *439280,58* | *1319571,82* | *Картометрический метод* | *2,50* | - |
| *62:15-7.2(2)* | | | | | | | |
| *22* | *439484,2* | *1319271,37* | *439484,2* | *1319271,37* | *Картометрический метод* | *2,50* | - |
| *23* | *439486,75* | *1319283,4* | *439486,75* | *1319283,4* | *Картометрический метод* | *2,50* | - |
| *24* | *439478,23* | *1319284,51* | *439478,23* | *1319284,51* | *Картометрический метод* | *2,50* | - |
| *25* | *439479,97* | *1319292,73* | *439479,97* | *1319292,73* | *Картометрический метод* | *2,50* | - |
| *26* | *439448,8* | *1319300,31* | *439448,8* | *1319300,31* | *Картометрический метод* | *2,50* | - |
| *27* | *439444,93* | *1319282,21* | *439444,93* | *1319282,21* | *Картометрический метод* | *2,50* | - |
| *28* | *439418,35* | *1319291,18* | *439418,35* | *1319291,18* | *Картометрический метод* | *2,50* | - |
| *29* | *439408,56* | *1319257,57* | *439408,56* | *1319257,57* | *Картометрический метод* | *2,50* | - |
| *30* | *439440,03* | *1319247,8* | *439440,03* | *1319247,8* | *Картометрический метод* | *2,50* | - |
| *31* | *439443* | *1319257,72* | *439443* | *1319257,72* | *Картометрический метод* | *2,50* | - |
| *32* | *439458,39* | *1319254,42* | *439458,39* | *1319254,42* | *Картометрический метод* | *2,50* | - |
| *33* | *439473,17* | *1319260,54* | *439473,17* | *1319260,54* | *Картометрический метод* | *2,50* | - |
| *34* | *439474,66* | *1319273,39* | *439474,66* | *1319273,39* | *Картометрический метод* | *2,50* | - |
| *22* | *439484,2* | *1319271,37* | *439484,2* | *1319271,37* | *Картометрический метод* | *2,50* | - |
| *62:15-7.2(3)* | | | | | | | |
| *22* | - | - | *439196,3* | *1319169,02* | *Картометрический метод* | *2,50* | - |
| *23* | - | - | *439205,15* | *1319186,18* | *Картометрический метод* | *2,50* | - |
| *24* | - | - | *439182,52* | *1319197,94* | *Картометрический метод* | *2,50* | - |
| *25* | - | - | *439175,45* | *1319180,14* | *Картометрический метод* | *2,50* | - |
| *22* | - | - | *439196,3* | *1319169,02* | *Картометрический метод* | *2,50* | - |

3. Сведения о характерных точках части (частей) границы объекта

Часть № -

| Обозначение характерных точек границ | Существующие координаты, м | | Измененные (уточненные) координаты, м | | Метод определения координат характерной точки | Средняя квадратическая погрешность положения характерной точки (Mt), м | Описание обозначения точки на местности (при наличии) |
|---|---|---|---|---|---|---|---|
| | X | Y | X | Y | | | |
| 1 | 2 | 3 | 4 | 5 | 6 | 7 | 8 |
| - | - | - | - | - | - | - | - |

Раздел 4

План границ объекта



Используемые условные знаки и обозначения: Масштаб 1:5000

● 1 - характерная точка контура, сведения о которой позволяют однозначно определить её на местности

- вновь образованная часть контура, сведения о которой достаточны для определения её местоположения

——— - существующая часть контура, имеющиеся в ЕГРН сведения о которой достаточны для определения её местоположения

# ОПИСАНИЕ МЕСТОПОЛОЖЕНИЯ ГРАНИЦ

*3.4 Зона транспортной инфраструктуры*

(наименование объекта местоположение границ, которого описано (далее - объект)

## Раздел 1

| Сведения об объекте | | |
|---|---|---|
| | | |
| № п/п | Характеристики объекта | Описание характеристик |
| 1 | 2 | 3 |
| 1 | Местоположение объекта | *Российская Федерация, Рязанская область, р-н Рязанский, с/п Подвязьевское, с Бахмачеево* |
| 2 | Площадь объекта = величина погрешности определения площади (Р ± Дельта Р) | *3458кв.м. ± 21кв.м.* |
| 3 | Иные характеристики объекта | - |

## Раздел 2

| Сведения о местоположении границ объекта | | | | | |
|---|---|---|---|---|---|
| 1. Система координат *МСК-62* | | | | | |
| 2. Сведения о характерных точках границ объекта | | | | | |
| Обозначение характерных точек границ | Координаты, м | | Метод определения координат характерной точки | Средняя квадратическая погрешность положения характерной точки (Mt), м | Описание обозначения точки на местности (при наличии) |
| | X | Y | | | |
| 1 | 2 | 3 | 4 | 5 | 6 |
| *1* | *441259,82* | *1308519,89* | *Картометрический метод* | *2,50* | - |
| *2* | *441259,64* | *1308536,77* | *Картометрический метод* | *2,50* | - |
| *3* | *441171,99* | *1308535,28* | *Картометрический метод* | *2,50* | - |
| *4* | *441140,14* | *1308535,53* | *Картометрический метод* | *2,50* | - |
| *5* | *441113,38* | *1308535,94* | *Картометрический метод* | *2,50* | - |
| *6* | *441050,74* | *1308537,49* | *Картометрический метод* | *2,50* | - |
| *7* | *441058,27* | *1308519,72* | *Картометрический метод* | *2,50* | - |
| *8* | *441160,18* | *1308518,63* | *Картометрический метод* | *2,50* | - |
| *1* | *441259,82* | *1308519,89* | *Картометрический метод* | *2,50* | - |
| 3. Сведения о характерных точках части (частей) границы объекта | | | | | |
| Обозначение характерных точек части границы | Координаты, м | | Метод определения координат характерной точки | Средняя квадратическая погрешность положения характерной точки (Mt), м | Описание обозначения точки на местности (при наличии) |
| | X | Y | | | |
| 1 | 2 | 3 | 4 | 5 | 6 |
| Часть № - | | | | | |
| - | - | - | - | - | - |

Раздел 4

План границ объекта



Используемые условные знаки и обозначения:

Масштаб 1:4000

● 1 - характерная точка контура, сведения о которой позволяют однозначно определить её на местности

- вновь образованная часть контура, сведения о которой достаточны для определения её местоположения

——— - граница населенного пункта

# ОПИСАНИЕ МЕСТОПОЛОЖЕНИЯ ГРАНИЦ

*3.4 Зона транспортной инфраструктуры*

(наименование объекта местоположение границ, которого описано (далее - объект)

## Раздел 1

| Сведения об объекте | | |
|---|---|---|
| | | |
| № п/п | Характеристики объекта | Описание характеристик |
| 1 | 2 | 3 |
| 1 | Местоположение объекта | *Российская Федерация, Рязанская область, р-н Рязанский, с/п Подвязьевское* |
| 2 | Площадь объекта = величина погрешности определения площади (Р ± Дельта Р) | *624212кв.м. ± 470кв.м.* |
| 3 | Иные характеристики объекта | - |

## Раздел 2

| Сведения о местоположении границ объекта | | | | | |
|---|---|---|---|---|---|
| 1. Система координат *МСК-62* | | | | | |
| 2. Сведения о характерных точках границ объекта | | | | | |
| Обозначение характерных точек границ | Координаты, м | | Метод определения координат характерной точки | Средняя квадратическая погрешность положения характерной точки (Mt), м | Описание обозначения точки на местности (при наличии) |
| | X | Y | | | |
| 1 | 2 | 3 | 4 | 5 | 6 |
| *ЗУ1(1)* | | | | | |
| *1* | *441058,27* | *1308519,72* | *Картометрический метод* | *2,50* | - |
| *2* | *441050,74* | *1308537,49* | *Картометрический метод* | *2,50* | - |
| *3* | *441037,79* | *1308538,48* | *Картометрический метод* | *2,50* | - |
| *4* | *440970,99* | *1308544,09* | *Картометрический метод* | *2,50* | - |
| *5* | *440908,41* | *1308550,56* | *Картометрический метод* | *2,50* | - |
| *6* | *440865,32* | *1308553,42* | *Картометрический метод* | *2,50* | - |
| *7* | *440094,41* | *1308671,59* | *Картометрический метод* | *2,50* | - |
| *8* | *439203,78* | *1308801,16* | *Картометрический метод* | *2,50* | - |
| *9* | *438288,62* | *1308929,34* | *Картометрический метод* | *2,50* | - |
| *10* | *438248,78* | *1308940,3* | *Картометрический метод* | *2,50* | - |
| *11* | *438231,88* | *1308925,54* | *Картометрический метод* | *2,50* | - |
| *12* | *438235,92* | *1308923,83* | *Картометрический метод* | *2,50* | - |
| *13* | *438286,15* | *1308910,56* | *Картометрический метод* | *2,50* | - |
| *14* | *439201,17* | *1308783,15* | *Картометрический метод* | *2,50* | - |
| *15* | *440091,84* | *1308653,88* | *Картометрический метод* | *2,50* | - |
| *16* | *440863,78* | *1308533,56* | *Картометрический метод* | *2,50* | - |
| *17* | *441056,05* | *1308519,74* | *Картометрический метод* | *2,50* | - |
| *1* | *441058,27* | *1308519,72* | *Картометрический метод* | *2,50* | - |
| *ЗУ1(2)* | | | | | |
| *18* | *437411,53* | *1310067,18* | *Картометрический метод* | *2,50* | - |
| *19* | *437414,53* | *1310077,75* | *Картометрический метод* | *2,50* | - |
| *20* | *437416,94* | *1310091,05* | *Картометрический метод* | *2,50* | - |
| *21* | *437417,18* | *1310105,22* | *Картометрический метод* | *2,50* | - |
| *22* | *437416,67* | *1310136,68* | *Картометрический метод* | *2,50* | - |
| *23* | *437412,89* | *1310203,41* | *Картометрический метод* | *2,50* | - |
| *24* | *437408,02* | *1310310,41* | *Картометрический метод* | *2,50* | - |
| *25* | *437405,07* | *1310369,97* | *Картометрический метод* | *2,50* | - |
| *26* | *437384,95* | *1310351,72* | *Картометрический метод* | *2,50* | - |
| *27* | *437387,04* | *1310309,54* | *Картометрический метод* | *2,50* | - |
| *28* | *437389,03* | *1310250,49* | *Картометрический метод* | *2,50* | - |
| *29* | *437391,93* | *1310202,19* | *Картометрический метод* | *2,50* | - |
| *30* | *437395,68* | *1310135,92* | *Картометрический метод* | *2,50* | - |
| *31* | *437396,17* | *1310105,22* | *Картометрический метод* | *2,50* | - |
| *32* | *437395,97* | *1310093,12* | *Картометрический метод* | *2,50* | - |
| *33* | *437394,05* | *1310082,5* | *Картометрический метод* | *2,50* | - |
| *34* | *437391,71* | *1310074,24* | *Картометрический метод* | *2,50* | - |

| Сведения о местоположении границ объекта | | | | | |
|---|---|---|---|---|---|
| 35 | 437388,76 | 1310067,45 | Картометрический метод | 2,50 | - |
| 18 | 437411,53 | 1310067,18 | Картометрический метод | 2,50 | - |
| ЗУ1(3) | | | | | |
| 36 | 437383,23 | 1310386,31 | Картометрический метод | 2,50 | - |
| 37 | 437403,52 | 1310404,99 | Картометрический метод | 2,50 | - |
| 38 | 437383,61 | 1310969,58 | Картометрический метод | 2,50 | - |
| 39 | 437361,71 | 1311528,3 | Картометрический метод | 2,50 | - |
| 40 | 437362,71 | 1311528,31 | Картометрический метод | 2,50 | - |
| 41 | 437362,17 | 1311542,31 | Картометрический метод | 2,50 | - |
| 42 | 437365,63 | 1311561,08 | Картометрический метод | 2,50 | - |
| 43 | 437369,09 | 1311579,84 | Картометрический метод | 2,50 | - |
| 44 | 437386,54 | 1311613,51 | Картометрический метод | 2,50 | - |
| 45 | 437403,99 | 1311647,17 | Картометрический метод | 2,50 | - |
| 46 | 437416,43 | 1311661,3 | Картометрический метод | 2,50 | - |
| 47 | 437548,74 | 1311832,65 | Картометрический метод | 2,50 | - |
| 48 | 437601,94 | 1311900,73 | Картометрический метод | 2,50 | - |
| 49 | 437663,15 | 1311980,57 | Картометрический метод | 2,50 | - |
| 50 | 437715,5 | 1312047,14 | Картометрический метод | 2,50 | - |
| 51 | 437732,77 | 1312069,27 | Картометрический метод | 2,50 | - |
| 52 | 437749,27 | 1312092,33 | Картометрический метод | 2,50 | - |
| 53 | 437757,21 | 1312105,63 | Картометрический метод | 2,50 | - |
| 54 | 437762,88 | 1312116,68 | Картометрический метод | 2,50 | - |
| 55 | 437769,14 | 1312133,74 | Картометрический метод | 2,50 | - |
| 56 | 437772,02 | 1312146,51 | Картометрический метод | 2,50 | - |
| 57 | 437773,58 | 1312159,3 | Картометрический метод | 2,50 | - |
| 58 | 437774,79 | 1312172,89 | Картометрический метод | 2,50 | - |
| 59 | 437776,85 | 1312199,71 | Картометрический метод | 2,50 | - |
| 60 | 437783,58 | 1312293,48 | Картометрический метод | 2,50 | - |
| 61 | 437797,11 | 1312477,33 | Картометрический метод | 2,50 | - |
| 62 | 437809,77 | 1312635,6 | Картометрический метод | 2,50 | - |
| 63 | 437818,27 | 1312737,1 | Картометрический метод | 2,50 | - |
| 64 | 437826,39 | 1312852,77 | Картометрический метод | 2,50 | - |
| 65 | 437832,82 | 1312916,48 | Картометрический метод | 2,50 | - |
| 66 | 437845,37 | 1313019,63 | Картометрический метод | 2,50 | - |
| 67 | 437873,87 | 1313259,76 | Картометрический метод | 2,50 | - |
| 68 | 437889,04 | 1313391,09 | Картометрический метод | 2,50 | - |
| 69 | 437908,82 | 1313546,2 | Картометрический метод | 2,50 | - |
| 70 | 437921,43 | 1313639,48 | Картометрический метод | 2,50 | - |
| 71 | 437948,14 | 1313866,62 | Картометрический метод | 2,50 | - |
| 72 | 437965,16 | 1314010,79 | Картометрический метод | 2,50 | - |
| 73 | 437982,05 | 1314145,73 | Картометрический метод | 2,50 | - |
| 74 | 437995,47 | 1314255,79 | Картометрический метод | 2,50 | - |
| 75 | 438008,51 | 1314359,74 | Картометрический метод | 2,50 | - |
| 76 | 438017,99 | 1314435,48 | Картометрический метод | 2,50 | - |
| 77 | 438023,14 | 1314468,6 | Картометрический метод | 2,50 | - |
| 78 | 438030,16 | 1314498,24 | Картометрический метод | 2,50 | - |
| 79 | 438040,91 | 1314530,6 | Картометрический метод | 2,50 | - |
| 80 | 438053,91 | 1314566,23 | Картометрический метод | 2,50 | - |
| 81 | 438067,62 | 1314595,62 | Картометрический метод | 2,50 | - |

| Сведения о местоположении границ объекта | | | | | |
|---|---|---|---|---|---|
| 82 | 438079,59 | 1314620,7 | Картометрический метод | 2,50 | - |
| 83 | 438114,45 | 1314686,75 | Картометрический метод | 2,50 | - |
| 84 | 438132,81 | 1314723,61 | Картометрический метод | 2,50 | - |
| 85 | 438189,15 | 1314831,24 | Картометрический метод | 2,50 | - |
| 86 | 438212,12 | 1314874,12 | Картометрический метод | 2,50 | - |
| 87 | 438227,03 | 1314902,23 | Картометрический метод | 2,50 | - |
| 88 | 438261,6 | 1314960,38 | Картометрический метод | 2,50 | - |
| 89 | 438275,94 | 1314983,52 | Картометрический метод | 2,50 | - |
| 90 | 438304,47 | 1315023,01 | Картометрический метод | 2,50 | - |
| 91 | 438380,06 | 1315116,34 | Картометрический метод | 2,50 | - |
| 92 | 438440,28 | 1315191,48 | Картометрический метод | 2,50 | - |
| 93 | 438517,46 | 1315287,06 | Картометрический метод | 2,50 | - |
| 94 | 438638,67 | 1315435,26 | Картометрический метод | 2,50 | - |
| 95 | 438774,78 | 1315600,61 | Картометрический метод | 2,50 | - |
| 96 | 438839,39 | 1315679,46 | Картометрический метод | 2,50 | - |
| 97 | 438886,68 | 1315738,5 | Картометрический метод | 2,50 | - |
| 98 | 438972,91 | 1315844,92 | Картометрический метод | 2,50 | - |
| 99 | 439049,39 | 1315939,4 | Картометрический метод | 2,50 | - |
| 100 | 439171,39 | 1316088,82 | Картометрический метод | 2,50 | - |
| 101 | 439270,04 | 1316210,05 | Картометрический метод | 2,50 | - |
| 102 | 439319,99 | 1316270,34 | Картометрический метод | 2,50 | - |
| 103 | 439359,29 | 1316320,67 | Картометрический метод | 2,50 | - |
| 104 | 439373,35 | 1316340,31 | Картометрический метод | 2,50 | - |
| 105 | 439381,38 | 1316352,8 | Картометрический метод | 2,50 | - |
| 106 | 439392,24 | 1316371,91 | Картометрический метод | 2,50 | - |
| 107 | 439406,78 | 1316403,83 | Картометрический метод | 2,50 | - |
| 108 | 439415,17 | 1316425,63 | Картометрический метод | 2,50 | - |
| 109 | 439419,41 | 1316437,09 | Картометрический метод | 2,50 | - |
| 110 | 439431,63 | 1316480,58 | Картометрический метод | 2,50 | - |
| 111 | 439459,18 | 1316586,85 | Картометрический метод | 2,50 | - |
| 112 | 439541,9 | 1316888,02 | Картометрический метод | 2,50 | - |
| 113 | 439625,89 | 1317190,56 | Картометрический метод | 2,50 | - |
| 114 | 439651,14 | 1317291,64 | Картометрический метод | 2,50 | - |
| 115 | 439659,91 | 1317326,8 | Картометрический метод | 2,50 | - |
| 116 | 439662,69 | 1317346,06 | Картометрический метод | 2,50 | - |
| 117 | 439662,86 | 1317358,21 | Картометрический метод | 2,50 | - |
| 118 | 439662,06 | 1317370,13 | Картометрический метод | 2,50 | - |
| 119 | 439656,39 | 1317369,96 | Картометрический метод | 2,50 | - |
| 120 | 439653,93 | 1317380,01 | Картометрический метод | 2,50 | - |
| 121 | 439653,05 | 1317382,24 | Картометрический метод | 2,50 | - |
| 122 | 439642,33 | 1317382,08 | Картометрический метод | 2,50 | - |
| 123 | 439646,53 | 1317368,37 | Картометрический метод | 2,50 | - |
| 124 | 439641,24 | 1317366,87 | Картометрический метод | 2,50 | - |
| 125 | 439641,85 | 1317357,65 | Картометрический метод | 2,50 | - |
| 126 | 439641,71 | 1317347,72 | Картометрический метод | 2,50 | - |
| 127 | 439639,28 | 1317330,85 | Картометрический метод | 2,50 | - |
| 128 | 439605,58 | 1317195,91 | Картометрический метод | 2,50 | - |
| 129 | 439521,66 | 1316893,61 | Картометрический метод | 2,50 | - |
| 130 | 439438,89 | 1316592,27 | Картометрический метод | 2,50 | - |

| Сведения о местоположении границ объекта | | | | | |
|---|---|---|---|---|---|
| 131 | 439435,41 | 1316578,88 | Картометрический метод | 2,50 | - |
| 132 | 439411,36 | 1316486,06 | Картометрический метод | 2,50 | - |
| 133 | 439404,61 | 1316462,04 | Картометрический метод | 2,50 | - |
| 134 | 439399,43 | 1316443,59 | Картометрический метод | 2,50 | - |
| 135 | 439395,52 | 1316433,04 | Картометрический метод | 2,50 | - |
| 136 | 439387,41 | 1316411,95 | Картометрический метод | 2,50 | - |
| 137 | 439373,52 | 1316381,47 | Картометрический метод | 2,50 | - |
| 138 | 439363,41 | 1316363,68 | Картометрический метод | 2,50 | - |
| 139 | 439355,97 | 1316352,1 | Картометрический метод | 2,50 | - |
| 140 | 439342,47 | 1316333,25 | Картометрический метод | 2,50 | - |
| 141 | 439303,63 | 1316283,5 | Картометрический метод | 2,50 | - |
| 142 | 439253,81 | 1316223,38 | Картометрический метод | 2,50 | - |
| 143 | 439155,11 | 1316102,09 | Картометрический метод | 2,50 | - |
| 144 | 439033,1 | 1315952,65 | Картометрический метод | 2,50 | - |
| 145 | 438956,59 | 1315858,14 | Картометрический метод | 2,50 | - |
| 146 | 438870,33 | 1315751,67 | Картометрический метод | 2,50 | - |
| 147 | 438823,07 | 1315692,68 | Картометрический метод | 2,50 | - |
| 148 | 438758,55 | 1315613,94 | Картометрический метод | 2,50 | - |
| 149 | 438622,43 | 1315448,58 | Картометрический метод | 2,50 | - |
| 150 | 438501,16 | 1315300,3 | Картометрический метод | 2,50 | - |
| 151 | 438423,92 | 1315204,64 | Картометрический метод | 2,50 | - |
| 152 | 438363,7 | 1315129,52 | Картометрический метод | 2,50 | - |
| 153 | 438287,79 | 1315035,78 | Картометрический метод | 2,50 | - |
| 154 | 438258,48 | 1314995,22 | Картометрический метод | 2,50 | - |
| 155 | 438243,65 | 1314971,28 | Картометрический метод | 2,50 | - |
| 156 | 438208,72 | 1314912,52 | Картометрический метод | 2,50 | - |
| 157 | 438193,58 | 1314884 | Картометрический метод | 2,50 | - |
| 158 | 438170,59 | 1314841,07 | Картометрический метод | 2,50 | - |
| 159 | 438114,11 | 1314733,16 | Картометрический метод | 2,50 | - |
| 160 | 438061,55 | 1314631,49 | Картометрический метод | 2,50 | - |
| 161 | 438029,84 | 1314561,32 | Картометрический метод | 2,50 | - |
| 162 | 438021,07 | 1314537,51 | Картометрический метод | 2,50 | - |
| 163 | 438010,88 | 1314506,78 | Картометрический метод | 2,50 | - |
| 164 | 437994,38 | 1314406,57 | Картометрический метод | 2,50 | - |
| 165 | 437993,22 | 1314406,65 | Картометрический метод | 2,50 | - |
| 166 | 437987,67 | 1314362,35 | Картометрический метод | 2,50 | - |
| 167 | 437974,63 | 1314258,37 | Картометрический метод | 2,50 | - |
| 168 | 437961,21 | 1314148,3 | Картометрический метод | 2,50 | - |
| 169 | 437944,31 | 1314013,33 | Картометрический метод | 2,50 | - |
| 170 | 437927,28 | 1313869,09 | Картометрический метод | 2,50 | - |
| 171 | 437900,6 | 1313642,11 | Картометрический метод | 2,50 | - |
| 172 | 437888 | 1313548,93 | Картометрический метод | 2,50 | - |
| 173 | 437868,19 | 1313393,62 | Картометрический метод | 2,50 | - |
| 174 | 437853,02 | 1313262,2 | Картометрический метод | 2,50 | - |
| 175 | 437824,52 | 1313022,14 | Картометрический метод | 2,50 | - |
| 176 | 437811,94 | 1312918,8 | Картометрический метод | 2,50 | - |
| 177 | 437805,46 | 1312854,56 | Картометрический метод | 2,50 | - |
| 178 | 437797,33 | 1312738,71 | Картометрический метод | 2,50 | - |
| 179 | 437788,84 | 1312637,31 | Картометрический метод | 2,50 | - |

| Сведения о местоположении границ объекта | | | | | |
|---|---|---|---|---|---|
| 180 | 437776,17 | 1312478,94 | Картометрический метод | 2,50 | - |
| 181 | 437762,64 | 1312295 | Картометрический метод | 2,50 | - |
| 182 | 437755,91 | 1312201,27 | Картометрический метод | 2,50 | - |
| 183 | 437753,86 | 1312174,63 | Картометрический метод | 2,50 | - |
| 184 | 437752,69 | 1312161,51 | Картометрический метод | 2,50 | - |
| 185 | 437751,3 | 1312150,1 | Картометрический метод | 2,50 | - |
| 186 | 437748,96 | 1312139,69 | Картометрический метод | 2,50 | - |
| 187 | 437743,61 | 1312125,12 | Картометрический метод | 2,50 | - |
| 188 | 437738,83 | 1312115,82 | Картометрический метод | 2,50 | - |
| 189 | 437734,05 | 1312105,28 | Картометрический метод | 2,50 | - |
| 190 | 437560,57 | 1311880,51 | Картометрический метод | 2,50 | - |
| 191 | 437547,24 | 1311863,25 | Картометрический метод | 2,50 | - |
| 192 | 437546,44 | 1311864,02 | Картометрический метод | 2,50 | - |
| 193 | 437520,22 | 1311830,07 | Картометрический метод | 2,50 | - |
| 194 | 437386,21 | 1311656,52 | Картометрический метод | 2,50 | - |
| 195 | 437352,73 | 1311584,47 | Картометрический метод | 2,50 | - |
| 196 | 437342,23 | 1311546,94 | Картометрический метод | 2,50 | - |
| 197 | 437383,02 | 1310390,73 | Картометрический метод | 2,50 | - |
| 36 | 437383,23 | 1310386,31 | Картометрический метод | 2,50 | - |
| ЗУ1(4) | | | | | |
| 198 | 439218,82 | 1318546,44 | Картометрический метод | 2,50 | - |
| 199 | 439208,25 | 1318551,51 | Картометрический метод | 2,50 | - |
| 200 | 439182,88 | 1318563,52 | Картометрический метод | 2,50 | - |
| 201 | 439184,42 | 1318568,09 | Картометрический метод | 2,50 | - |
| 202 | 439186,09 | 1318573 | Картометрический метод | 2,50 | - |
| 203 | 439163,92 | 1318581,55 | Картометрический метод | 2,50 | - |
| 204 | 439088,83 | 1318610,49 | Картометрический метод | 2,50 | - |
| 205 | 438971,12 | 1318655,86 | Картометрический метод | 2,50 | - |
| 206 | 438948,47 | 1318664,71 | Картометрический метод | 2,50 | - |
| 207 | 438881,9 | 1318690,7 | Картометрический метод | 2,50 | - |
| 208 | 438789,98 | 1318725,68 | Картометрический метод | 2,50 | - |
| 209 | 438787,44 | 1318726,66 | Картометрический метод | 2,50 | - |
| 210 | 438732,9 | 1318747,69 | Картометрический метод | 2,50 | - |
| 211 | 438730,68 | 1318748,55 | Картометрический метод | 2,50 | - |
| 212 | 438665,53 | 1318773,65 | Картометрический метод | 2,50 | - |
| 213 | 438472,96 | 1318847,88 | Картометрический метод | 2,50 | - |
| 214 | 438427,17 | 1318865,53 | Картометрический метод | 2,50 | - |
| 215 | 438429,12 | 1318869,62 | Картометрический метод | 2,50 | - |
| 216 | 438127,67 | 1318985,74 | Картометрический метод | 2,50 | - |
| 217 | 438034,65 | 1319023,14 | Картометрический метод | 2,50 | - |
| 218 | 437761,75 | 1319128,43 | Картометрический метод | 2,50 | - |
| 219 | 437762,16 | 1319129,47 | Картометрический метод | 2,50 | - |
| 220 | 437515,55 | 1319223,92 | Картометрический метод | 2,50 | - |
| 221 | 437453,37 | 1319248,7 | Картометрический метод | 2,50 | - |
| 222 | 437327,16 | 1319297,82 | Картометрический метод | 2,50 | - |
| 223 | 437272,87 | 1319319,01 | Картометрический метод | 2,50 | - |
| 224 | 437202,24 | 1319349,01 | Картометрический метод | 2,50 | - |
| 225 | 437167,62 | 1319364,39 | Картометрический метод | 2,50 | - |
| 226 | 437153,75 | 1319371,12 | Картометрический метод | 2,50 | - |
| 227 | 437149,59 | 1319373,16 | Картометрический метод | 2,50 | - |

| Сведения о местоположении границ объекта | | | | | |
|---|---|---|---|---|---|
| 228 | 437099,75 | 1319397,66 | Картометрический метод | 2,50 | - |
| 229 | 436853,76 | 1319527,29 | Картометрический метод | 2,50 | - |
| 230 | 436852,75 | 1319527,83 | Картометрический метод | 2,50 | - |
| 231 | 436818,29 | 1319545,78 | Картометрический метод | 2,50 | - |
| 232 | 436818,91 | 1319546,58 | Картометрический метод | 2,50 | - |
| 233 | 437053,78 | 1319871,4 | Картометрический метод | 2,50 | - |
| 234 | 437340,56 | 1320252,13 | Картометрический метод | 2,50 | - |
| 235 | 437324,65 | 1320273,48 | Картометрический метод | 2,50 | - |
| 236 | 437304,08 | 1320301,11 | Картометрический метод | 2,50 | - |
| 237 | 436742,89 | 1319566,85 | Картометрический метод | 2,50 | - |
| 238 | 436474,1 | 1319215,15 | Картометрический метод | 2,50 | - |
| 239 | 436475,28 | 1319214,1 | Картометрический метод | 2,50 | - |
| 240 | 435876,14 | 1318422,5 | Картометрический метод | 2,50 | - |
| 241 | 435744,12 | 1318248,35 | Картометрический метод | 2,50 | - |
| 242 | 435657,42 | 1318131,38 | Картометрический метод | 2,50 | - |
| 243 | 435655,98 | 1318128,7 | Картометрический метод | 2,50 | - |
| 244 | 435650,34 | 1318118,22 | Картометрический метод | 2,50 | - |
| 245 | 435647,72 | 1318113,35 | Картометрический метод | 2,50 | - |
| 246 | 435650,67 | 1318096,74 | Картометрический метод | 2,50 | - |
| 247 | 435646,17 | 1318081,12 | Картометрический метод | 2,50 | - |
| 248 | 435501,11 | 1317888,51 | Картометрический метод | 2,50 | - |
| 249 | 435455,44 | 1317832,53 | Картометрический метод | 2,50 | - |
| 250 | 435423,78 | 1317786,72 | Картометрический метод | 2,50 | - |
| 251 | 435292,23 | 1317614,63 | Картометрический метод | 2,50 | - |
| 252 | 435284,26 | 1317620,03 | Картометрический метод | 2,50 | - |
| 253 | 435206,87 | 1317542,7 | Картометрический метод | 2,50 | - |
| 254 | 435058,01 | 1317403,11 | Картометрический метод | 2,50 | - |
| 255 | 434908,66 | 1317294,34 | Картометрический метод | 2,50 | - |
| 256 | 434858,42 | 1317258,62 | Картометрический метод | 2,50 | - |
| 257 | 434808,06 | 1317227,37 | Картометрический метод | 2,50 | - |
| 258 | 434749,02 | 1317196,37 | Картометрический метод | 2,50 | - |
| 259 | 434743,42 | 1317192,74 | Картометрический метод | 2,50 | - |
| 260 | 434693,36 | 1317162,64 | Картометрический метод | 2,50 | - |
| 261 | 434679,9 | 1317156,06 | Картометрический метод | 2,50 | - |
| 262 | 434582,78 | 1317104,78 | Картометрический метод | 2,50 | - |
| 263 | 434340,61 | 1317003,36 | Картометрический метод | 2,50 | - |
| 264 | 434250,96 | 1316978,6 | Картометрический метод | 2,50 | - |
| 265 | 434094,45 | 1316929,83 | Картометрический метод | 2,50 | - |
| 266 | 433951,42 | 1316892,02 | Картометрический метод | 2,50 | - |
| 267 | 433929,3 | 1316897,96 | Картометрический метод | 2,50 | - |
| 268 | 432933,37 | 1316614,35 | Картометрический метод | 2,50 | - |
| 269 | 432926,36 | 1316612,42 | Картометрический метод | 2,50 | - |
| 270 | 432936,99 | 1316600,15 | Картометрический метод | 2,50 | - |
| 271 | 432964,98 | 1316566,69 | Картометрический метод | 2,50 | - |
| 272 | 433041,41 | 1316583,34 | Картометрический метод | 2,50 | - |
| 273 | 433093,62 | 1316592,88 | Картометрический метод | 2,50 | - |
| 274 | 434366,74 | 1316956,44 | Картометрический метод | 2,50 | - |
| 275 | 434577,1 | 1317034,8 | Картометрический метод | 2,50 | - |
| 276 | 434914,96 | 1317221,02 | Картометрический метод | 2,50 | - |
| 277 | 435047,98 | 1317308,67 | Картометрический метод | 2,50 | - |
| 278 | 435292,01 | 1317529,17 | Картометрический метод | 2,50 | - |

| Сведения о местоположении границ объекта | | | | | |
|---|---|---|---|---|---|
| 279 | 435294,72 | 1317548,39 | Картометрический метод | 2,50 | - |
| 280 | 435305,97 | 1317585,21 | Картометрический метод | 2,50 | - |
| 281 | 435394,68 | 1317696,14 | Картометрический метод | 2,50 | - |
| 282 | 435530,76 | 1317878,81 | Картометрический метод | 2,50 | - |
| 283 | 435634,63 | 1318014,98 | Картометрический метод | 2,50 | - |
| 284 | 435709,99 | 1318114,22 | Картометрический метод | 2,50 | - |
| 285 | 435725,75 | 1318108,62 | Картометрический метод | 2,50 | - |
| 286 | 436274,26 | 1318840,28 | Картометрический метод | 2,50 | - |
| 287 | 436398,63 | 1318992 | Картометрический метод | 2,50 | - |
| 288 | 436396,52 | 1319000,01 | Картометрический метод | 2,50 | - |
| 289 | 436395,17 | 1319002,11 | Картометрический метод | 2,50 | - |
| 290 | 436805,47 | 1319529,3 | Картометрический метод | 2,50 | - |
| 291 | 436830,82 | 1319515,82 | Картометрический метод | 2,50 | - |
| 292 | 437045,56 | 1319402,32 | Картометрический метод | 2,50 | - |
| 293 | 437094,35 | 1319376,78 | Картометрический метод | 2,50 | - |
| 294 | 437144,55 | 1319352,25 | Картометрический метод | 2,50 | - |
| 295 | 437158,76 | 1319345,34 | Картометрический метод | 2,50 | - |
| 296 | 437193,87 | 1319329,75 | Картометрический метод | 2,50 | - |
| 297 | 437264,94 | 1319299,88 | Картометрический метод | 2,50 | - |
| 298 | 437319,56 | 1319278,24 | Картометрический метод | 2,50 | - |
| 299 | 437452,5 | 1319226,99 | Картометрический метод | 2,50 | - |
| 300 | 437636,96 | 1319155,46 | Картометрический метод | 2,50 | - |
| 301 | 438077,27 | 1318984,18 | Картометрический метод | 2,50 | - |
| 302 | 438202,29 | 1318935,94 | Картометрический метод | 2,50 | - |
| 303 | 438274,52 | 1318908,29 | Картометрический метод | 2,50 | - |
| 304 | 438421,87 | 1318850,96 | Картометрический метод | 2,50 | - |
| 305 | 438422,12 | 1318851,6 | Картометрический метод | 2,50 | - |
| 306 | 438433,49 | 1318847,24 | Картометрический метод | 2,50 | - |
| 307 | 438440,38 | 1318844,48 | Картометрический метод | 2,50 | - |
| 308 | 438441,54 | 1318845,85 | Картометрический метод | 2,50 | - |
| 309 | 438441,93 | 1318845,53 | Картометрический метод | 2,50 | - |
| 310 | 438440,87 | 1318844,29 | Картометрический метод | 2,50 | - |
| 311 | 438463,08 | 1318835,63 | Картометрический метод | 2,50 | - |
| 312 | 438516,94 | 1318814,58 | Картометрический метод | 2,50 | - |
| 313 | 438536,25 | 1318807,09 | Картометрический метод | 2,50 | - |
| 314 | 438559,53 | 1318797,99 | Картометрический метод | 2,50 | - |
| 315 | 438586,41 | 1318787,51 | Картометрический метод | 2,50 | - |
| 316 | 438618,66 | 1318774,93 | Картометрический метод | 2,50 | - |
| 317 | 438649,31 | 1318763,22 | Картометрический метод | 2,50 | - |
| 318 | 438682,22 | 1318750,66 | Картометрический метод | 2,50 | - |
| 319 | 438714,81 | 1318738,21 | Картометрический метод | 2,50 | - |
| 320 | 438747,41 | 1318725,77 | Картометрический метод | 2,50 | - |
| 321 | 438797,65 | 1318706,54 | Картометрический метод | 2,50 | - |
| 322 | 438850,79 | 1318686,18 | Картометрический метод | 2,50 | - |
| 323 | 438873,87 | 1318677,33 | Картометрический метод | 2,50 | - |
| 324 | 438874,69 | 1318678,97 | Картометрический метод | 2,50 | - |
| 325 | 438978,5 | 1318637,78 | Картометрический метод | 2,50 | - |
| 326 | 438983,91 | 1318635,95 | Картометрический метод | 2,50 | - |
| 327 | 439068,64 | 1318604,26 | Картометрический метод | 2,50 | - |
| 328 | 439078,15 | 1318600,69 | Картометрический метод | 2,50 | - |
| 329 | 439140,96 | 1318577,12 | Картометрический метод | 2,50 | - |

| Сведения о местоположении границ объекта | | | | | |
|---|---|---|---|---|---|
| *330* | *439167,57* | *1318562,1* | *Картометрический метод* | *2,50* | - |
| *331* | *439172,05* | *1318560,57* | *Картометрический метод* | *2,50* | - |
| *332* | *439216,35* | *1318540,78* | *Картометрический метод* | *2,50* | - |
| *198* | *439218,82* | *1318546,44* | *Картометрический метод* | *2,50* | - |
| 3. Сведения о характерных точках части (частей) границы объекта | | | | | |
| Обозначение характерных точек части границы | Координаты, м | | Метод определения координат характерной точки | Средняя квадратическая погрешность положения характерной точки (Mt), м | Описание обозначения точки на местности (при наличии) |
| | X | Y | | | |
| 1 | 2 | 3 | 4 | 5 | 6 |
| Часть № - | | | | | |
| - | - | - | - | - | - |

Раздел 4

План границ объекта



Используемые условные знаки и обозначения:

Масштаб 1:18000

● 1 - характерная точка контура, сведения о которой позволяют однозначно определить ее на местности

- вновь образованная часть контура, сведения о которой достаточны для определения ее местоположения

——— - граница сельского поселения

# ОПИСАНИЕ МЕСТОПОЛОЖЕНИЯ ГРАНИЦ

*3.4 Зона транспортной инфраструктуры*

(наименование объекта местоположение границ, которого описано (далее - объект)

## Раздел 1

| Сведения об объекте | | |
|---|---|---|
| | | |
| № п/п | Характеристики объекта | Описание характеристик |
| 1 | 2 | 3 |
| 1 | Местоположение объекта | *Российская Федерация, Рязанская область, р-н Рязанский, с/п Подвязьевское, д Высоковские Дворики* |
| 2 | Площадь объекта = величина погрешности определения площади (Р ± Дельта Р) | *2856кв.м. ± 19кв.м.* |
| 3 | Иные характеристики объекта | - |

## Раздел 2

| Сведения о местоположении границ объекта | | | | | |
|---|---|---|---|---|---|
| 1. Система координат *МСК-62* | | | | | |
| 2. Сведения о характерных точках границ объекта | | | | | |
| Обозначение характерных точек границ | Координаты, м | | Метод определения координат характерной точки | Средняя квадратическая погрешность положения характерной точки (Mt), м | Описание обозначения точки на местности (при наличии) |
| | X | Y | | | |
| 1 | 2 | 3 | 4 | 5 | 6 |
| *1* | *435650,34* | *1318118,22* | *Картометрический метод* | *2,50* | - |
| *2* | *435655,98* | *1318128,7* | *Картометрический метод* | *2,50* | - |
| *3* | *435655,63* | *1318128,96* | *Картометрический метод* | *2,50* | - |
| *4* | *435490,02* | *1318255,41* | *Картометрический метод* | *2,50* | - |
| *5* | *435476,31* | *1318245,1* | *Картометрический метод* | *2,50* | - |
| *6* | *435476,32* | *1318245,1* | *Картометрический метод* | *2,50* | - |
| *7* | *435642,28* | *1318125,67* | *Картометрический метод* | *2,50* | - |
| *1* | *435650,34* | *1318118,22* | *Картометрический метод* | *2,50* | - |
| 3. Сведения о характерных точках части (частей) границы объекта | | | | | |
| Обозначение характерных точек части границы | Координаты, м | | Метод определения координат характерной точки | Средняя квадратическая погрешность положения характерной точки (Mt), м | Описание обозначения точки на местности (при наличии) |
| | X | Y | | | |
| 1 | 2 | 3 | 4 | 5 | 6 |
| Часть № - | | | | | |
| - | - | - | - | - | - |

Раздел 4

План границ объекта



Используемые условные знаки и обозначения:

Масштаб 1:2000

● 1 - характерная точка контура, сведения о которой позволяют однозначно определить её на местности

- вновь образованная часть контура, сведения о которой достаточны для определения её местоположения

# ОПИСАНИЕ МЕСТОПОЛОЖЕНИЯ ГРАНИЦ

*3.4 Зона транспортной инфраструктуры*

(наименование объекта местоположение границ, которого описано (далее - объект)

## Раздел 1

| Сведения об объекте | | |
|---|---|---|
| | | |
| № п/п | Характеристики объекта | Описание характеристик |
| 1 | 2 | 3 |
| 1 | Местоположение объекта | *Российская Федерация, Рязанская область, р-н Рязанский, с/п Подвязьевское, д Насурово* |
| 2 | Площадь объекта = величина погрешности определения площади (Р ± Дельта Р) | *29843кв.м. ± 60кв.м.* |
| 3 | Иные характеристики объекта | - |

## Раздел 2

| Сведения о местоположении границ объекта | | | | | |
|---|---|---|---|---|---|
| 1. Система координат *МСК-62* | | | | | |
| 2. Сведения о характерных точках границ объекта | | | | | |
| Обозначение характерных точек границ | Координаты, м | | Метод определения координат характерной точки | Средняя квадратическая погрешность положения характерной точки (Mt), м | Описание обозначения точки на местности (при наличии) |
| | X | Y | | | |
| 1 | 2 | 3 | 4 | 5 | 6 |
| *1* | *438248,78* | *1308940,3* | *Картометрический метод* | *2,50* | - |
| *2* | *438225,9* | *1308950,85* | *Картометрический метод* | *2,50* | - |
| *3* | *438208,28* | *1308958,29* | *Картометрический метод* | *2,50* | - |
| *4* | *438022,33* | *1309047,8* | *Картометрический метод* | *2,50* | - |
| *5* | *437947,32* | *1309086,79* | *Картометрический метод* | *2,50* | - |
| *6* | *437906,91* | *1309105,86* | *Картометрический метод* | *2,50* | - |
| *7* | *437839,72* | *1309138,74* | *Картометрический метод* | *2,50* | - |
| *8* | *437792,73* | *1309161,55* | *Картометрический метод* | *2,50* | - |
| *9* | *437789,13* | *1309156,12* | *Картометрический метод* | *2,50* | - |
| *10* | *437787,11* | *1309157,1* | *Картометрический метод* | *2,50* | - |
| *11* | *437745,02* | *1309179,44* | *Картометрический метод* | *2,50* | - |
| *12* | *437737,38* | *1309182,99* | *Картометрический метод* | *2,50* | - |
| *13* | *437731,6* | *1309185,67* | *Картометрический метод* | *2,50* | - |
| *14* | *437707,06* | *1309197,42* | *Картометрический метод* | *2,50* | - |
| *15* | *437671,72* | *1309211,46* | *Картометрический метод* | *2,50* | - |
| *16* | *437639,97* | *1309224,76* | *Картометрический метод* | *2,50* | - |
| *17* | *437613,47* | *1309235,06* | *Картометрический метод* | *2,50* | - |
| *18* | *437591,76* | *1309242,74* | *Картометрический метод* | *2,50* | - |
| *19* | *437585,5* | *1309245,08* | *Картометрический метод* | *2,50* | - |
| *20* | *437569,71* | *1309250,97* | *Картометрический метод* | *2,50* | - |
| *21* | *437560,17* | *1309254,88* | *Картометрический метод* | *2,50* | - |
| *22* | *437540,48* | *1309261* | *Картометрический метод* | *2,50* | - |
| *23* | *437524,06* | *1309265* | *Картометрический метод* | *2,50* | - |
| *24* | *437512,19* | *1309267,49* | *Картометрический метод* | *2,50* | - |
| *25* | *437497,23* | *1309269,95* | *Картометрический метод* | *2,50* | - |
| *26* | *437474,14* | *1309272,93* | *Картометрический метод* | *2,50* | - |
| *27* | *437439,64* | *1309277,81* | *Картометрический метод* | *2,50* | - |
| *28* | *437428,37* | *1309279,51* | *Картометрический метод* | *2,50* | - |
| *29* | *437417,74* | *1309281,34* | *Картометрический метод* | *2,50* | - |
| *30* | *437411,01* | *1309282,96* | *Картометрический метод* | *2,50* | - |
| *31* | *437400,33* | *1309286,08* | *Картометрический метод* | *2,50* | - |
| *32* | *437390,13* | *1309289,88* | *Картометрический метод* | *2,50* | - |
| *33* | *437364,62* | *1309300,7* | *Картометрический метод* | *2,50* | - |
| *34* | *437340,65* | *1309311,09* | *Картометрический метод* | *2,50* | - |
| *35* | *437329,54* | *1309316,01* | *Картометрический метод* | *2,50* | - |
| *36* | *437307,2* | *1309325,2* | *Картометрический метод* | *2,50* | - |
| *37* | *437276,79* | *1309334,86* | *Картометрический метод* | *2,50* | - |

| Сведения о местоположении границ объекта | | | | | |
|---|---|---|---|---|---|
| 38 | 437246,16 | 1309345 | Картометрический метод | 2,50 | - |
| 39 | 437217,18 | 1309354,25 | Картометрический метод | 2,50 | - |
| 40 | 437182,8 | 1309365,03 | Картометрический метод | 2,50 | - |
| 41 | 437155,11 | 1309373,3 | Картометрический метод | 2,50 | - |
| 42 | 437143,9 | 1309376,57 | Картометрический метод | 2,50 | - |
| 43 | 437135,98 | 1309379,75 | Картометрический метод | 2,50 | - |
| 44 | 437130,04 | 1309382,84 | Картометрический метод | 2,50 | - |
| 45 | 437124,49 | 1309388,78 | Картометрический метод | 2,50 | - |
| 46 | 437122,26 | 1309393,02 | Картометрический метод | 2,50 | - |
| 47 | 437121,26 | 1309399,23 | Картометрический метод | 2,50 | - |
| 48 | 437121,29 | 1309408,29 | Картометрический метод | 2,50 | - |
| 49 | 437123,61 | 1309422,9 | Картометрический метод | 2,50 | - |
| 50 | 437127,1 | 1309446,37 | Картометрический метод | 2,50 | - |
| 51 | 437132,35 | 1309478,6 | Картометрический метод | 2,50 | - |
| 52 | 437138,32 | 1309516,08 | Картометрический метод | 2,50 | - |
| 53 | 437148,38 | 1309581,86 | Картометрический метод | 2,50 | - |
| 54 | 437155,29 | 1309639,05 | Картометрический метод | 2,50 | - |
| 55 | 437164,62 | 1309731,01 | Картометрический метод | 2,50 | - |
| 56 | 437169,66 | 1309781,32 | Картометрический метод | 2,50 | - |
| 57 | 437194,71 | 1309918,36 | Картометрический метод | 2,50 | - |
| 58 | 437197,94 | 1309917,97 | Картометрический метод | 2,50 | - |
| 59 | 437198,7 | 1309924,17 | Картометрический метод | 2,50 | - |
| 60 | 437200,95 | 1309934,55 | Картометрический метод | 2,50 | - |
| 61 | 437204,1 | 1309943,05 | Картометрический метод | 2,50 | - |
| 62 | 437208,5 | 1309949,65 | Картометрический метод | 2,50 | - |
| 63 | 437217,72 | 1309958,5 | Картометрический метод | 2,50 | - |
| 64 | 437225,98 | 1309963,28 | Картометрический метод | 2,50 | - |
| 65 | 437246,44 | 1309973,57 | Картометрический метод | 2,50 | - |
| 66 | 437337,92 | 1310014,21 | Картометрический метод | 2,50 | - |
| 67 | 437370,18 | 1310029,75 | Картометрический метод | 2,50 | - |
| 68 | 437392,5 | 1310041,97 | Картометрический метод | 2,50 | - |
| 69 | 437400,46 | 1310048,72 | Картометрический метод | 2,50 | - |
| 70 | 437406,81 | 1310056,28 | Картометрический метод | 2,50 | - |
| 71 | 437411,53 | 1310067,18 | Картометрический метод | 2,50 | - |
| 72 | 437388,76 | 1310067,45 | Картометрический метод | 2,50 | - |
| 73 | 437385,52 | 1310063,58 | Картометрический метод | 2,50 | - |
| 74 | 437380,55 | 1310059,36 | Картометрический метод | 2,50 | - |
| 75 | 437360,57 | 1310048,43 | Картометрический метод | 2,50 | - |
| 76 | 437329,1 | 1310033,27 | Картометрический метод | 2,50 | - |
| 77 | 437237,46 | 1309992,56 | Картометрический метод | 2,50 | - |
| 78 | 437215,99 | 1309981,77 | Картометрический метод | 2,50 | - |
| 79 | 437205,01 | 1309975,41 | Картометрический метод | 2,50 | - |
| 80 | 437192,29 | 1309963,2 | Картометрический метод | 2,50 | - |
| 81 | 437185,27 | 1309952,65 | Картометрический метод | 2,50 | - |
| 82 | 437180,74 | 1309940,46 | Картометрический метод | 2,50 | - |
| 83 | 437177,97 | 1309927,67 | Картометрический метод | 2,50 | - |
| 84 | 437177,07 | 1309920,32 | Картометрический метод | 2,50 | - |
| 85 | 437180,32 | 1309920,13 | Картометрический метод | 2,50 | - |
| 86 | 437158,26 | 1309781,36 | Картометрический метод | 2,50 | - |

| Сведения о местоположении границ объекта | | | | | |
|---|---|---|---|---|---|
| 87 | 437153,06 | 1309731,81 | Картометрический метод | 2,50 | - |
| 88 | 437143,42 | 1309640,54 | Картометрический метод | 2,50 | - |
| 89 | 437141,46 | 1309623,99 | Картометрический метод | 2,50 | - |
| 90 | 437136,84 | 1309584,11 | Картометрический метод | 2,50 | - |
| 91 | 437116,08 | 1309447,73 | Картометрический метод | 2,50 | - |
| 92 | 437111,14 | 1309423,23 | Картометрический метод | 2,50 | - |
| 93 | 437110,35 | 1309408,3 | Картометрический метод | 2,50 | - |
| 94 | 437110,66 | 1309396,38 | Картометрический метод | 2,50 | - |
| 95 | 437112,57 | 1309387,96 | Картометрический метод | 2,50 | - |
| 96 | 437116,69 | 1309382,39 | Картометрический метод | 2,50 | - |
| 97 | 437124,13 | 1309374,53 | Картометрический метод | 2,50 | - |
| 98 | 437131,74 | 1309369,94 | Картометрический метод | 2,50 | - |
| 99 | 437140,91 | 1309366,88 | Картометрический метод | 2,50 | - |
| 100 | 437152,77 | 1309362,77 | Картометрический метод | 2,50 | - |
| 101 | 437179,17 | 1309354,65 | Картометрический метод | 2,50 | - |
| 102 | 437214,23 | 1309343,96 | Картометрический метод | 2,50 | - |
| 103 | 437243,83 | 1309334,26 | Картометрический метод | 2,50 | - |
| 104 | 437274,61 | 1309324,15 | Картометрический метод | 2,50 | - |
| 105 | 437304,82 | 1309314,47 | Картометрический метод | 2,50 | - |
| 106 | 437325,5 | 1309306,12 | Картометрический метод | 2,50 | - |
| 107 | 437337,89 | 1309300,94 | Картометрический метод | 2,50 | - |
| 108 | 437361,71 | 1309291,09 | Картометрический метод | 2,50 | - |
| 109 | 437386,35 | 1309281,28 | Картометрический метод | 2,50 | - |
| 110 | 437397,03 | 1309276,87 | Картометрический метод | 2,50 | - |
| 111 | 437409,51 | 1309273,51 | Картометрический метод | 2,50 | - |
| 112 | 437416,87 | 1309271,65 | Картометрический метод | 2,50 | - |
| 113 | 437428,43 | 1309269,32 | Картометрический метод | 2,50 | - |
| 114 | 437438,93 | 1309267,74 | Картометрический метод | 2,50 | - |
| 115 | 437473,03 | 1309262,79 | Картометрический метод | 2,50 | - |
| 116 | 437495,86 | 1309260,54 | Картометрический метод | 2,50 | - |
| 117 | 437511,12 | 1309258,13 | Картометрический метод | 2,50 | - |
| 118 | 437522,1 | 1309256,21 | Картометрический метод | 2,50 | - |
| 119 | 437537,85 | 1309252,36 | Картометрический метод | 2,50 | - |
| 120 | 437556,61 | 1309246,03 | Картометрический метод | 2,50 | - |
| 121 | 437566,08 | 1309242,43 | Картометрический метод | 2,50 | - |
| 122 | 437588,28 | 1309233,65 | Картометрический метод | 2,50 | - |
| 123 | 437610,5 | 1309224,88 | Картометрический метод | 2,50 | - |
| 124 | 437635,24 | 1309214,94 | Картометрический метод | 2,50 | - |
| 125 | 437669,75 | 1309199,64 | Картометрический метод | 2,50 | - |
| 126 | 437683,91 | 1309194,36 | Картометрический метод | 2,50 | - |
| 127 | 437702,41 | 1309187,48 | Картометрический метод | 2,50 | - |
| 128 | 437727,62 | 1309175,85 | Картометрический метод | 2,50 | - |
| 129 | 437740,81 | 1309169,73 | Картометрический метод | 2,50 | - |
| 130 | 437784,45 | 1309146,16 | Картометрический метод | 2,50 | - |
| 131 | 437783,17 | 1309143,45 | Картометрический метод | 2,50 | - |
| 132 | 437782,96 | 1309142,92 | Картометрический метод | 2,50 | - |
| 133 | 437830,53 | 1309119,86 | Картометрический метод | 2,50 | - |
| 134 | 437897,81 | 1309086,93 | Картометрический метод | 2,50 | - |
| 135 | 437938,21 | 1309067,88 | Картометрический метод | 2,50 | - |

| Сведения о местоположении границ объекта | | | | | |
|---|---|---|---|---|---|
| *136* | *437942,39* | *1309065,6* | *Картометрический метод* | *2,50* | - |
| *137* | *438199,56* | *1308939,18* | *Картометрический метод* | *2,50* | - |
| *138* | *438231,88* | *1308925,54* | *Картометрический метод* | *2,50* | - |
| *1* | *438248,78* | *1308940,3* | *Картометрический метод* | *2,50* | - |

3. Сведения о характерных точках части (частей) границы объекта

| Обозначение характерных точек части границы | Координаты, м | | Метод определения координат характерной точки | Средняя квадратическая погрешность положения характерной точки (Mt), м | Описание обозначения точки на местности (при наличии) |
|---|---|---|---|---|---|
| | X | Y | | | |
| 1 | 2 | 3 | 4 | 5 | 6 |
| Часть № - | | | | | |
| - | - | - | - | - | - |

Раздел 4

План границ объекта



Используемые условные знаки и обозначения:

Масштаб 1:6000

● 1 - характерная точка контура, сведения о которой позволяют однозначно определить её на местности

——— - вновь образованная часть контура, сведения о которой достаточны для определения её местоположения

# ОПИСАНИЕ МЕСТОПОЛОЖЕНИЯ ГРАНИЦ

*3.4 Зона транспортной инфраструктуры*

(наименование объекта местоположение границ, которого описано (далее - объект)

## Раздел 1

| Сведения об объекте | | |
|---|---|---|
| | | |
| № п/п | Характеристики объекта | Описание характеристик |
| 1 | 2 | 3 |
| 1 | Местоположение объекта | *Российская Федерация, Рязанская область, р-н Рязанский, с/п Подвязьевское, с Подвязье* |
| 2 | Площадь объекта = величина погрешности определения площади (Р ± Дельта Р) | *19613кв.м. ± 60кв.м.* |
| 3 | Иные характеристики объекта | - |

## Раздел 3

| Сведения о местоположении измененных (уточненных) границ объекта | | | | | | | |
|---|---|---|---|---|---|---|---|
| 1. Система координат *МСК-62* | | | | | | | |
| 2. Сведения о характерных точках границ объекта | | | | | | | |
| Обозначение характерных точек границ | Существующие координаты, м | | Измененные (уточненные) координаты, м | | Метод определения координат характерной точки | Средняя квадратическая погрешность положения характерной точки (Mt), м | Описание обозначения точки на местности (при наличии) |
| | X | Y | X | Y | | | |
| 1 | 2 | 3 | 4 | 5 | 6 | 7 | 8 |
| *62:15-7.7(1)* | | | | | | | |
| *1* | *439653,05* | *1317382,24* | *439653,05* | *1317382,24* | *Картометрический метод* | *2,50* | - |
| *2* | *439649,41* | *1317391,19* | *439649,41* | *1317391,19* | *Картометрический метод* | *2,50* | - |
| *3* | *439644,55* | *1317402,15* | *439644,55* | *1317402,15* | *Картометрический метод* | *2,50* | - |
| *4* | *439635,99* | *1317417,29* | *439635,99* | *1317417,29* | *Картометрический метод* | *2,50* | - |
| *5* | *439630,47* | *1317426,35* | *439630,47* | *1317426,35* | *Картометрический метод* | *2,50* | - |
| *6* | *439624,71* | *1317432,64* | *439624,71* | *1317432,64* | *Картометрический метод* | *2,50* | - |
| *7* | *439614,93* | *1317441,83* | *439614,93* | *1317441,83* | *Картометрический метод* | *2,50* | - |
| *8* | *439605,02* | *1317449,82* | *439605,02* | *1317449,82* | *Картометрический метод* | *2,50* | - |
| *9* | *439589,05* | *1317460,26* | *439589,05* | *1317460,26* | *Картометрический метод* | *2,50* | - |
| *10* | *439566,93* | *1317473,53* | *439566,93* | *1317473,53* | *Картометрический метод* | *2,50* | - |
| *11* | *439544,92* | *1317487,91* | *439544,92* | *1317487,91* | *Картометрический метод* | *2,50* | - |
| *12* | *439519,58* | *1317508,79* | *439519,58* | *1317508,79* | *Картометрический метод* | *2,50* | - |
| *13* | *439512,26* | *1317517,57* | *439512,26* | *1317517,57* | *Картометрический метод* | *2,50* | - |
| *14* | *439501,99* | *1317530,9* | *439501,99* | *1317530,9* | *Картометрический метод* | *2,50* | - |
| *15* | *439496,04* | *1317542,01* | *439496,04* | *1317542,01* | *Картометрический метод* | *2,50* | - |
| *16* | *439490,66* | *1317554,96* | *439490,66* | *1317554,96* | *Картометрический метод* | *2,50* | - |
| *17* | *439487,35* | *1317565,3* | *439487,35* | *1317565,3* | *Картометрический метод* | *2,50* | - |
| *18* | *439486,01* | *1317571,33* | *439486,01* | *1317571,33* | *Картометрический метод* | *2,50* | - |
| *19* | *439485,03* | *1317579,64* | *439485,03* | *1317579,64* | *Картометрический метод* | *2,50* | - |
| *20* | *439484,4* | *1317596,7* | *439484,4* | *1317596,7* | *Картометрический метод* | *2,50* | - |
| *21* | *439483,17* | *1317629,79* | *439483,17* | *1317629,79* | *Картометрический метод* | *2,50* | - |
| *22* | *439480* | *1317711,97* | *439480* | *1317711,97* | *Картометрический метод* | *2,50* | - |

| Сведения о местоположении измененных (уточненных) границ объекта | | | | | | | |
|---|---|---|---|---|---|---|---|
| 23 | 439478,39 | 1317750,72 | 439478,39 | 1317750,72 | Картометрический метод | 2,50 | - |
| 24 | 439477,07 | 1317801,93 | 439477,07 | 1317801,93 | Картометрический метод | 2,50 | - |
| 25 | 439476,26 | 1317808,39 | 439476,26 | 1317808,39 | Картометрический метод | 2,50 | - |
| 26 | 439472,2 | 1317820,04 | 439472,2 | 1317820,04 | Картометрический метод | 2,50 | - |
| 27 | 439467,81 | 1317826,91 | 439467,81 | 1317826,91 | Картометрический метод | 2,50 | - |
| 28 | - | - | 439463,74 | 1317833,54 | Картометрический метод | 2,50 | - |
| 29 | - | - | 439432,6 | 1317850,47 | Картометрический метод | 2,50 | - |
| 30 | - | - | 439399,8 | 1317862,53 | Картометрический метод | 2,50 | - |
| 31 | - | - | 439366,87 | 1317874,65 | Картометрический метод | 2,50 | - |
| 32 | - | - | 439334,19 | 1317886,13 | Картометрический метод | 2,50 | - |
| 33 | - | - | 439316,6 | 1317896,2 | Картометрический метод | 2,50 | - |
| 34 | - | - | 439312,98 | 1317924,78 | Картометрический метод | 2,50 | - |
| 35 | - | - | 439315,04 | 1317954,75 | Картометрический метод | 2,50 | - |
| 36 | - | - | 439317,52 | 1317989,61 | Картометрический метод | 2,50 | - |
| 37 | - | - | 439319,94 | 1318024,54 | Картометрический метод | 2,50 | - |
| 38 | - | - | 439321,74 | 1318059,62 | Картометрический метод | 2,50 | - |
| 39 | - | - | 439313,36 | 1318094,24 | Картометрический метод | 2,50 | - |
| 40 | - | - | 439293,11 | 1318123,29 | Картометрический метод | 2,50 | - |
| 41 | - | - | 439272,91 | 1318152,15 | Картометрический метод | 2,50 | - |
| 42 | - | - | 439271,56 | 1318153,63 | Картометрический метод | 2,50 | - |
| 43 | - | - | 439269,28 | 1318152,06 | Картометрический метод | 2,50 | - |
| 44 | 439267,39 | 1318154,79 | 439267,39 | 1318154,79 | Картометрический метод | 2,50 | - |
| 45 | 439265,42 | 1318171,3 | 439265,42 | 1318171,3 | Картометрический метод | 2,50 | - |
| 46 | 439267,37 | 1318184,08 | 439267,37 | 1318184,08 | Картометрический метод | 2,50 | - |
| 47 | 439277,26 | 1318229,18 | 439277,26 | 1318229,18 | Картометрический метод | 2,50 | - |
| 48 | 439276,85 | 1318243,19 | 439276,85 | 1318243,19 | Картометрический метод | 2,50 | - |
| 49 | 439274,21 | 1318250,6 | 439274,21 | 1318250,6 | Картометрический метод | 2,50 | - |
| 50 | 439272,12 | 1318267,34 | 439272,12 | 1318267,34 | Картометрический метод | 2,50 | - |
| 51 | 439275,58 | 1318288,93 | 439275,58 | 1318288,93 | Картометрический метод | 2,50 | - |
| 52 | 439284,14 | 1318342,69 | 439284,14 | 1318342,69 | Картометрический метод | 2,50 | - |

| Сведения о местоположении измененных (уточненных) границ объекта | | | | | | | |
|---|---|---|---|---|---|---|---|
| 53 | 439290,5 | 1318382,68 | 439290,5 | 1318382,68 | Картометрический метод | 2,50 | - |
| 54 | 439305,09 | 1318474,42 | 439305,09 | 1318474,42 | Картометрический метод | 2,50 | - |
| 55 | 439307,16 | 1318491,81 | 439307,16 | 1318491,81 | Картометрический метод | 2,50 | - |
| 56 | 439306,15 | 1318504,41 | 439306,15 | 1318504,41 | Картометрический метод | 2,50 | - |
| 57 | 439303,54 | 1318511,59 | 439303,54 | 1318511,59 | Картометрический метод | 2,50 | - |
| 58 | - | - | 439305,11 | 1318518,38 | Картометрический метод | 2,50 | - |
| 59 | - | - | 439302,88 | 1318530,21 | Картометрический метод | 2,50 | - |
| 60 | - | - | 439272,68 | 1318542,74 | Картометрический метод | 2,50 | - |
| 61 | - | - | 439249,91 | 1318545,72 | Картометрический метод | 2,50 | - |
| 62 | - | - | 439223,55 | 1318559,27 | Картометрический метод | 2,50 | - |
| 63 | - | - | 439217,08 | 1318571,1 | Картометрический метод | 2,50 | - |
| 64 | - | - | 439219,27 | 1318577,57 | Картометрический метод | 2,50 | - |
| 65 | - | - | 439209,86 | 1318580,93 | Картометрический метод | 2,50 | - |
| 66 | - | - | 439209,37 | 1318579,5 | Картометрический метод | 2,50 | - |
| 67 | - | - | 439208,7 | 1318579,57 | Картометрический метод | 2,50 | - |
| 68 | - | - | 439200,45 | 1318576,3 | Картометрический метод | 2,50 | - |
| 69 | - | - | 439199,15 | 1318571,86 | Картометрический метод | 2,50 | - |
| 70 | - | - | 439201,88 | 1318573,27 | Картометрический метод | 2,50 | - |
| 71 | - | - | 439202,11 | 1318572,82 | Картометрический метод | 2,50 | - |
| 72 | - | - | 439199,12 | 1318571,28 | Картометрический метод | 2,50 | - |
| 73 | - | - | 439200,53 | 1318566,96 | Картометрический метод | 2,50 | - |
| 74 | - | - | 439201,65 | 1318566,57 | Картометрический метод | 2,50 | - |
| 75 | - | - | 439201,49 | 1318566,1 | Картометрический метод | 2,50 | - |
| 76 | - | - | 439200,73 | 1318566,36 | Картометрический метод | 2,50 | - |
| 77 | - | - | 439200,85 | 1318565,98 | Картометрический метод | 2,50 | - |
| 78 | 439186,83 | 1318572,65 | 439186,83 | 1318572,65 | Картометрический метод | 2,50 | - |
| 79 | 439186,09 | 1318573 | 439186,09 | 1318573 | Картометрический метод | 2,50 | - |
| 80 | 439184,42 | 1318568,09 | 439184,42 | 1318568,09 | Картометрический метод | 2,50 | - |
| 81 | 439182,88 | 1318563,52 | 439182,88 | 1318563,52 | Картометрический метод | 2,50 | - |
| 82 | 439208,25 | 1318551,51 | 439208,25 | 1318551,51 | Картометрический метод | 2,50 | - |

| Сведения о местоположении измененных (уточненных) границ объекта | | | | | | | |
|---|---|---|---|---|---|---|---|
| 83 | 439218,82 | 1318546,44 | 439218,82 | 1318546,44 | Картометрический метод | 2,50 | - |
| 84 | 439247,03 | 1318532,91 | 439247,03 | 1318532,91 | Картометрический метод | 2,50 | - |
| 85 | 439257,67 | 1318527,57 | 439257,67 | 1318527,57 | Картометрический метод | 2,50 | - |
| 86 | 439292,42 | 1318510,15 | 439292,42 | 1318510,15 | Картометрический метод | 2,50 | - |
| 87 | 439294,15 | 1318508,13 | 439294,15 | 1318508,13 | Картометрический метод | 2,50 | - |
| 88 | 439296,36 | 1318502,16 | 439296,36 | 1318502,16 | Картометрический метод | 2,50 | - |
| 89 | 439296,89 | 1318498,47 | 439296,89 | 1318498,47 | Картометрический метод | 2,50 | - |
| 90 | 439297,14 | 1318492,09 | 439297,14 | 1318492,09 | Картометрический метод | 2,50 | - |
| 91 | 439295,1 | 1318475,77 | 439295,1 | 1318475,77 | Картометрический метод | 2,50 | - |
| 92 | 439280,61 | 1318384,27 | 439280,61 | 1318384,27 | Картометрический метод | 2,50 | - |
| 93 | 439274,23 | 1318344,15 | 439274,23 | 1318344,15 | Картометрический метод | 2,50 | - |
| 94 | 439265,8 | 1318291,18 | 439265,8 | 1318291,18 | Картометрический метод | 2,50 | - |
| 95 | 439262,52 | 1318270,62 | 439262,52 | 1318270,62 | Картометрический метод | 2,50 | - |
| 96 | 439251,49 | 1318236,29 | 439251,49 | 1318236,29 | Картометрический метод | 2,50 | - |
| 97 | 439244,8 | 1318195,76 | 439244,8 | 1318195,76 | Картометрический метод | 2,50 | - |
| 98 | 439242,33 | 1318180,25 | 439242,33 | 1318180,25 | Картометрический метод | 2,50 | - |
| 99 | 439243,78 | 1318173,68 | 439243,78 | 1318173,68 | Картометрический метод | 2,50 | - |
| 100 | - | - | 439244,17 | 1318168,48 | Картометрический метод | 2,50 | - |
| 101 | - | - | 439257,02 | 1318141,79 | Картометрический метод | 2,50 | - |
| 102 | - | - | 439257,96 | 1318140,13 | Картометрический метод | 2,50 | - |
| 103 | - | - | 439262,97 | 1318143,31 | Картометрический метод | 2,50 | - |
| 104 | 439275,65 | 1318125,09 | 439275,65 | 1318125,09 | Картометрический метод | 2,50 | - |
| 105 | 439295,73 | 1318096,21 | 439295,73 | 1318096,21 | Картометрический метод | 2,50 | - |
| 106 | 439300,88 | 1318088,28 | 439300,88 | 1318088,28 | Картометрический метод | 2,50 | - |
| 107 | 439304 | 1318081,89 | 439304 | 1318081,89 | Картометрический метод | 2,50 | - |
| 108 | 439306,54 | 1318075,75 | 439306,54 | 1318075,75 | Картометрический метод | 2,50 | - |
| 109 | 439308 | 1318063,84 | 439308 | 1318063,84 | Картометрический метод | 2,50 | - |
| 110 | 439308,76 | 1318052,89 | 439308,76 | 1318052,89 | Картометрический метод | 2,50 | - |
| 111 | 439303,22 | 1317978,04 | 439303,22 | 1317978,04 | Картометрический метод | 2,50 | - |
| 112 | 439298,26 | 1317910,9 | 439298,26 | 1317910,9 | Картометрический метод | 2,50 | - |

| Сведения о местоположении измененных (уточненных) границ объекта | | | | | | | |
|---|---|---|---|---|---|---|---|
| 113 | 439298,62 | 1317902,19 | 439298,62 | 1317902,19 | Картометрический метод | 2,50 | - |
| 114 | 439301,75 | 1317894,07 | 439301,75 | 1317894,07 | Картометрический метод | 2,50 | - |
| 115 | 439305,23 | 1317888,4 | 439305,23 | 1317888,4 | Картометрический метод | 2,50 | - |
| 116 | 439310,5 | 1317883,72 | 439310,5 | 1317883,72 | Картометрический метод | 2,50 | - |
| 117 | 439317,49 | 1317878,27 | 439317,49 | 1317878,27 | Картометрический метод | 2,50 | - |
| 118 | 439329,29 | 1317873,47 | 439329,29 | 1317873,47 | Картометрический метод | 2,50 | - |
| 119 | 439424,83 | 1317839,3 | 439424,83 | 1317839,3 | Картометрический метод | 2,50 | - |
| 120 | 439438,8 | 1317832,83 | 439438,8 | 1317832,83 | Картометрический метод | 2,50 | - |
| 121 | 439447,94 | 1317828,04 | 439447,94 | 1317828,04 | Картометрический метод | 2,50 | - |
| 122 | 439460,46 | 1317819,83 | 439460,46 | 1317819,83 | Картометрический метод | 2,50 | - |
| 123 | 439463,29 | 1317815,4 | 439463,29 | 1317815,4 | Картометрический метод | 2,50 | - |
| 124 | 439466,49 | 1317806,07 | 439466,49 | 1317806,07 | Картометрический метод | 2,50 | - |
| 125 | 439467,09 | 1317801,18 | 439467,09 | 1317801,18 | Картометрический метод | 2,50 | - |
| 126 | 439468,42 | 1317749,6 | 439468,42 | 1317749,6 | Картометрический метод | 2,50 | - |
| 127 | 439469,96 | 1317710,69 | 439469,96 | 1317710,69 | Картометрический метод | 2,50 | - |
| 128 | 439473,17 | 1317629,59 | 439473,17 | 1317629,59 | Картометрический метод | 2,50 | - |
| 129 | 439474,37 | 1317596 | 439474,37 | 1317596 | Картометрический метод | 2,50 | - |
| 130 | 439474,98 | 1317578,86 | 439474,98 | 1317578,86 | Картометрический метод | 2,50 | - |
| 131 | 439476,11 | 1317569,92 | 439476,11 | 1317569,92 | Картометрический метод | 2,50 | - |
| 132 | 439477,82 | 1317562,24 | 439477,82 | 1317562,24 | Картометрический метод | 2,50 | - |
| 133 | 439481,59 | 1317550,5 | 439481,59 | 1317550,5 | Картометрический метод | 2,50 | - |
| 134 | - | - | 439487,2 | 1317537,23 | Картометрический метод | 2,50 | - |
| 135 | - | - | 439493,63 | 1317525,37 | Картометрический метод | 2,50 | - |
| 136 | - | - | 439504,54 | 1317511,21 | Картометрический метод | 2,50 | - |
| 137 | 439510,71 | 1317503,8 | 439510,71 | 1317503,8 | Картометрический метод | 2,50 | - |
| 138 | 439512,38 | 1317501,81 | 439512,38 | 1317501,81 | Картометрический метод | 2,50 | - |
| 139 | 439520,15 | 1317495,11 | 439520,15 | 1317495,11 | Картометрический метод | 2,50 | - |
| 140 | 439539,39 | 1317479,57 | 439539,39 | 1317479,57 | Картометрический метод | 2,50 | - |
| 141 | 439561,73 | 1317464,96 | 439561,73 | 1317464,96 | Картометрический метод | 2,50 | - |
| 142 | 439583,75 | 1317451,76 | 439583,75 | 1317451,76 | Картометрический метод | 2,50 | - |

| Сведения о местоположении измененных (уточненных) границ объекта | | | | | | | |
|---|---|---|---|---|---|---|---|
| *143* | *439599,55* | *1317441,39* | *439599,55* | *1317441,39* | *Картометрический метод* | *2,50* | - |
| *144* | *439608,77* | *1317433,9* | *439608,77* | *1317433,9* | *Картометрический метод* | *2,50* | - |
| *145* | *439616,95* | *1317426,22* | *439616,95* | *1317426,22* | *Картометрический метод* | *2,50* | - |
| *146* | *439622,46* | *1317420,32* | *439622,46* | *1317420,32* | *Картометрический метод* | *2,50* | - |
| *147* | *439627,24* | *1317412,43* | *439627,24* | *1317412,43* | *Картометрический метод* | *2,50* | - |
| *148* | *439635,71* | *1317397,44* | *439635,71* | *1317397,44* | *Картометрический метод* | *2,50* | - |
| *149* | *439642,33* | *1317382,08* | *439642,33* | *1317382,08* | *Картометрический метод* | *2,50* | - |
| *1* | *439653,05* | *1317382,24* | *439653,05* | *1317382,24* | *Картометрический метод* | *2,50* | - |
| *62:15-7.7(2)* | | | | | | | |
| *150* | *438730,68* | *1318748,55* | *438730,68* | *1318748,55* | *Картометрический метод* | *2,50* | - |
| *151* | - | - | *438578,11* | *1318812,03* | *Картометрический метод* | *2,50* | - |
| *152* | - | - | *438571,25* | *1318814,88* | *Картометрический метод* | *2,50* | - |
| *153* | *438486,1* | *1318847,68* | *438486,1* | *1318847,68* | *Картометрический метод* | *2,50* | - |
| *154* | *438465,24* | *1318855,71* | *438465,24* | *1318855,71* | *Картометрический метод* | *2,50* | - |
| *155* | *438429,12* | *1318869,62* | *438429,12* | *1318869,62* | *Картометрический метод* | *2,50* | - |
| *156* | - | - | *438427,17* | *1318865,53* | *Картометрический метод* | *2,50* | - |
| *157* | *438472,96* | *1318847,88* | *438472,96* | *1318847,88* | *Картометрический метод* | *2,50* | - |
| *158* | *438665,53* | *1318773,65* | *438665,53* | *1318773,65* | *Картометрический метод* | *2,50* | - |
| *150* | *438730,68* | *1318748,55* | *438730,68* | *1318748,55* | *Картометрический метод* | *2,50* | - |

3. Сведения о характерных точках части (частей) границы объекта

Часть № -

| Обозначение характерных точек границ | Существующие координаты, м | | Измененные (уточненные) координаты, м | | Метод определения координат характерной точки | Средняя квадратическая погрешность положения характерной точки (Mt), м | Описание обозначения точки на местности (при наличии) |
|---|---|---|---|---|---|---|---|
| | X | Y | X | Y | | | |
| 1 | 2 | 3 | 4 | 5 | 6 | 7 | 8 |
| - | - | - | - | - | - | - | - |

Раздел 4

План границ объекта



Используемые условные знаки и обозначения:

Масштаб 1:3000

● 1 - характерная точка контура, сведения о которой позволяют однозначно определить её на местности

——— - вновь образованная часть контура, сведения о которой достаточны для определения её местоположения

——— - существующая часть контура, имеющиеся в ЕГРН сведения о которой достаточны для определения её местоположения

# ОПИСАНИЕ МЕСТОПОЛОЖЕНИЯ ГРАНИЦ

*4.1 Зона садоводческих или огороднических некоммерческих товариществ*

(наименование объекта местоположение границ, которого описано (далее - объект)

## Раздел 1

| Сведения об объекте | | |
|---|---|---|
| | | |
| № п/п | Характеристики объекта | Описание характеристик |
| 1 | 2 | 3 |
| 1 | Местоположение объекта | *Российская Федерация, Рязанская область, р-н Рязанский, с/п Подвязьевское* |
| 2 | Площадь объекта = величина погрешности определения площади (Р ± Дельта Р) | *283946кв.м. ± 187кв.м.* |
| 3 | Иные характеристики объекта | - |

## Раздел 3

| Сведения о местоположении измененных (уточненных) границ объекта | | | | | | | |
|---|---|---|---|---|---|---|---|
| 1. Система координат | *МСК-62* | | | | | | |
| 2. Сведения о характерных точках границ объекта | | | | | | | |
| Обозначение характерных точек границ | Существующие координаты, м | | Измененные (уточненные) координаты, м | | Метод определения координат характерной точки | Средняя квадратическая погрешность положения характерной точки (Mt), м | Описание обозначения точки на местности (при наличии) |
| | X | Y | X | Y | | | |
| 1 | 2 | 3 | 4 | 5 | 6 | 7 | 8 |
| *1* | *438016,18* | *1310460,21* | *438016,18* | *1310460,21* | *Картометрический метод* | *2,50* | - |
| *2* | *437972,14* | *1310503,75* | *437972,14* | *1310503,75* | *Картометрический метод* | *2,50* | - |
| *3* | *438084,98* | *1310630,4* | *438084,98* | *1310630,4* | *Картометрический метод* | *2,50* | - |
| *4* | *438102,76* | *1310614,59* | *438102,76* | *1310614,59* | *Картометрический метод* | *2,50* | - |
| *5* | *438148,53* | *1310667,29* | *438148,53* | *1310667,29* | *Картометрический метод* | *2,50* | - |
| *6* | *438137,89* | *1310678,67* | *438137,89* | *1310678,67* | *Картометрический метод* | *2,50* | - |
| *7* | *438228,43* | *1310776,64* | *438228,43* | *1310776,64* | *Картометрический метод* | *2,50* | - |
| *8* | *438244,26* | *1310778,86* | *438244,26* | *1310778,86* | *Картометрический метод* | *2,50* | - |
| *9* | *438330,85* | *1310876,59* | *438330,85* | *1310876,59* | *Картометрический метод* | *2,50* | - |
| *10* | *438320,68* | *1310890,67* | *438320,68* | *1310890,67* | *Картометрический метод* | *2,50* | - |
| *11* | *438435,44* | *1311023,77* | *438435,44* | *1311023,77* | *Картометрический метод* | *2,50* | - |
| *12* | *438415,72* | *1311090,87* | *438415,72* | *1311090,87* | *Картометрический метод* | *2,50* | - |
| *13* | *438405,41* | *1311107,86* | *438405,41* | *1311107,86* | *Картометрический метод* | *2,50* | - |
| *14* | *438387,24* | *1311124,92* | *438387,24* | *1311124,92* | *Картометрический метод* | *2,50* | - |
| *15* | *438374,22* | *1311130,23* | *438374,22* | *1311130,23* | *Картометрический метод* | *2,50* | - |
| *16* | *438329,9* | *1311132,96* | *438329,9* | *1311132,96* | *Картометрический метод* | *2,50* | - |
| *17* | *438302,4* | *1311134,66* | *438302,4* | *1311134,66* | *Картометрический метод* | *2,50* | - |
| *18* | *438268,31* | *1311116,68* | *438268,31* | *1311116,68* | *Картометрический метод* | *2,50* | - |
| *19* | *438172,51* | *1311054,89* | *438172,51* | *1311054,89* | *Картометрический метод* | *2,50* | - |
| *20* | *438127,91* | *1311030,49* | *438127,91* | *1311030,49* | *Картометрический метод* | *2,50* | - |
| *21* | *438071,54* | *1311002,26* | *438071,54* | *1311002,26* | *Картометрический метод* | *2,50* | - |
| *22* | *438033,25* | *1310968,38* | *438033,25* | *1310968,38* | *Картометрический метод* | *2,50* | - |

| Сведения о местоположении измененных (уточненных) границ объекта | | | | | | | |
|---|---|---|---|---|---|---|---|
| 23 | 437960,52 | 1310897,12 | 437960,52 | 1310897,12 | Картометрический метод | 2,50 | - |
| 24 | 437897,19 | 1310837,25 | 437897,19 | 1310837,25 | Картометрический метод | 2,50 | - |
| 25 | 437875,84 | 1310801,89 | 437875,84 | 1310801,89 | Картометрический метод | 2,50 | - |
| 26 | 437830,76 | 1310747,94 | 437830,76 | 1310747,94 | Картометрический метод | 2,50 | - |
| 27 | 437761,99 | 1310688,32 | 437761,99 | 1310688,32 | Картометрический метод | 2,50 | - |
| 28 | 437678,12 | 1310594,55 | 437678,12 | 1310594,55 | Картометрический метод | 2,50 | - |
| 29 | 437673,67 | 1310573,03 | 437673,67 | 1310573,03 | Картометрический метод | 2,50 | - |
| 30 | 437681,84 | 1310516,87 | 437681,84 | 1310516,87 | Картометрический метод | 2,50 | - |
| 31 | 437687,77 | 1310473,57 | 437687,77 | 1310473,57 | Картометрический метод | 2,50 | - |
| 32 | 437676,64 | 1310452,05 | 437676,64 | 1310452,05 | Картометрический метод | 2,50 | - |
| 33 | 437644,97 | 1310416,67 | 437644,97 | 1310416,67 | Картометрический метод | 2,50 | - |
| 34 | 437612,04 | 1310398,92 | 437612,04 | 1310398,92 | Картометрический метод | 2,50 | - |
| 35 | 437603,16 | 1310385,5 | 437603,16 | 1310385,5 | Картометрический метод | 2,50 | - |
| 36 | 437593,45 | 1310358,71 | 437593,45 | 1310358,71 | Картометрический метод | 2,50 | - |
| 37 | 437577,27 | 1310289,82 | 437577,27 | 1310289,82 | Картометрический метод | 2,50 | - |
| 38 | 437568,16 | 1310254,62 | 437568,16 | 1310254,62 | Картометрический метод | 2,50 | - |
| 39 | 437647,39 | 1310232,02 | 437647,39 | 1310232,02 | Картометрический метод | 2,50 | - |
| 40 | 437646,83 | 1310212,56 | 437646,83 | 1310212,56 | Картометрический метод | 2,50 | - |
| 41 | 437677,01 | 1310200,19 | 437677,01 | 1310200,19 | Картометрический метод | 2,50 | - |
| 42 | 437722,53 | 1310221,06 | 437722,53 | 1310221,06 | Картометрический метод | 2,50 | - |
| 43 | 437789,45 | 1310406,03 | 437789,45 | 1310406,03 | Картометрический метод | 2,50 | - |
| 44 | 437812,71 | 1310467,63 | 437812,71 | 1310467,63 | Картометрический метод | 2,50 | - |
| 45 | 437836,95 | 1310495,84 | 437836,95 | 1310495,84 | Картометрический метод | 2,50 | - |
| 46 | 437843,62 | 1310480,75 | 437843,62 | 1310480,75 | Картометрический метод | 2,50 | - |
| 47 | 437837,19 | 1310431,51 | 437837,19 | 1310431,51 | Картометрический метод | 2,50 | - |
| 48 | 437830,51 | 1310402,81 | 437830,51 | 1310402,81 | Картометрический метод | 2,50 | - |
| 49 | 437829,27 | 1310378,32 | 437829,27 | 1310378,32 | Картометрический метод | 2,50 | - |
| 50 | 437948,02 | 1310288,27 | 437948,02 | 1310288,27 | Картометрический метод | 2,50 | - |
| 51 | 437964,1 | 1310309,05 | 437964,1 | 1310309,05 | Картометрический метод | 2,50 | - |

| Сведения о местоположении измененных (уточненных) границ объекта | | | | | | | |
|---|---|---|---|---|---|---|---|
| *52* | *437937,01* | *1310331,56* | *437937,01* | *1310331,56* | *Картометрический метод* | *2,50* | - |
| *53* | *437968,43* | *1310369,42* | *437968,43* | *1310369,42* | *Картометрический метод* | *2,50* | - |
| *54* | *437952,35* | *1310384,51* | *437952,35* | *1310384,51* | *Картометрический метод* | *2,50* | - |
| *1* | *438016,18* | *1310460,21* | *438016,18* | *1310460,21* | *Картометрический метод* | *2,50* | - |

3. Сведения о характерных точках части (частей) границы объекта

Часть № -

| Обозначение характерных точек границ | Существующие координаты, м | | Измененные (уточненные) координаты, м | | Метод определения координат характерной точки | Средняя квадратическая погрешность положения характерной точки (Mt), м | Описание обозначения точки на местности (при наличии) |
|---|---|---|---|---|---|---|---|
| | X | Y | X | Y | | | |
| 1 | 2 | 3 | 4 | 5 | 6 | 7 | 8 |
| - | - | - | - | - | - | - | - |

Раздел 4

План границ объекта



Используемые условные знаки и обозначения:

Масштаб 1:5000

● 1 - характерная точка контура, сведения о которой позволяют однозначно определить её на местности

——— - существующая часть контура, имеющиеся в ЕГРН сведения о которой достаточны для определения её местоположения

# ОПИСАНИЕ МЕСТОПОЛОЖЕНИЯ ГРАНИЦ

*4.2 Зоны сельскохозяйственного использования*

(наименование объекта местоположение границ, которого описано (далее - объект)

## Раздел 1

| Сведения об объекте | | |
|---|---|---|
| | | |
| № п/п | Характеристики объекта | Описание характеристик |
| 1 | 2 | 3 |
| 1 | Местоположение объекта | *Российская Федерация, Рязанская область, р-н Рязанский, с/п Подвязьевское* |
| 2 | Площадь объекта = величина погрешности определения площади (Р ± Дельта Р) | *124929769кв.м. ± 3912кв.м.* |
| 3 | Иные характеристики объекта | - |

## Раздел 2

| Сведения о местоположении границ объекта | | | | | |
|---|---|---|---|---|---|
| 1. Система координат *МСК-62* | | | | | |
| 2. Сведения о характерных точках границ объекта | | | | | |
| Обозначение характерных точек границ | Координаты, м | | Метод определения координат характерной точки | Средняя квадратическая погрешность положения характерной точки (Mt), м | Описание обозначения точки на местности (при наличии) |
| | X | Y | | | |
| 1 | 2 | 3 | 4 | 5 | 6 |
| *1* | *442608,19* | *1305770,28* | *Картометрический метод* | *2,50* | - |
| *2* | *442676,29* | *1306431,74* | *Картометрический метод* | *2,50* | - |
| *3* | *442823,13* | *1306756,82* | *Картометрический метод* | *2,50* | - |
| *4* | *442868,68* | *1306857,64* | *Картометрический метод* | *2,50* | - |
| *5* | *443071,45* | *1307297,76* | *Картометрический метод* | *2,50* | - |
| *6* | *443340,97* | *1307911,11* | *Картометрический метод* | *2,50* | - |
| *7* | *443585,87* | *1308460,16* | *Картометрический метод* | *2,50* | - |
| *8* | *443350,96* | *1308750,47* | *Картометрический метод* | *2,50* | - |
| *9* | *443195,5* | *1308942,59* | *Картометрический метод* | *2,50* | - |
| *10* | *442823,97* | *1309326,71* | *Картометрический метод* | *2,50* | - |
| *11* | *442426,62* | *1309688,17* | *Картометрический метод* | *2,50* | - |
| *12* | *442380,91* | *1310326,48* | *Картометрический метод* | *2,50* | - |
| *13* | *442353,84* | *1310761,62* | *Картометрический метод* | *2,50* | - |
| *14* | *442307,24* | *1311300,66* | *Картометрический метод* | *2,50* | - |
| *15* | *442586,41* | *1312437,91* | *Картометрический метод* | *2,50* | - |
| *16* | *442667,35* | *1312767,62* | *Картометрический метод* | *2,50* | - |
| *17* | *442692,27* | *1312782,91* | *Картометрический метод* | *2,50* | - |
| *18* | *442826,74* | *1312865,39* | *Картометрический метод* | *2,50* | - |
| *19* | *443095,95* | *1313011,32* | *Картометрический метод* | *2,50* | - |
| *20* | *443178,13* | *1313136,72* | *Картометрический метод* | *2,50* | - |
| *21* | *443265,97* | *1313251,48* | *Картометрический метод* | *2,50* | - |
| *22* | *443294,31* | *1313289,03* | *Картометрический метод* | *2,50* | - |
| *23* | *443423,96* | *1313206,08* | *Картометрический метод* | *2,50* | - |
| *24* | *444230,86* | *1313383,96* | *Картометрический метод* | *2,50* | - |
| *25* | *444419,66* | *1313419,6* | *Картометрический метод* | *2,50* | - |
| *26* | *444419,3* | *1313437,8* | *Картометрический метод* | *2,50* | - |
| *27* | *444424,26* | *1313456,93* | *Картометрический метод* | *2,50* | - |
| *28* | *444443,39* | *1313483,85* | *Картометрический метод* | *2,50* | - |
| *29* | *444468,84* | *1313517,96* | *Картометрический метод* | *2,50* | - |
| *30* | *444478,4* | *1313599,93* | *Картометрический метод* | *2,50* | - |
| *31* | *444496,52* | *1313638,29* | *Картометрический метод* | *2,50* | - |
| *32* | *444532,65* | *1313688,59* | *Картометрический метод* | *2,50* | - |
| *33* | *444585,08* | *1313753,05* | *Картометрический метод* | *2,50* | - |
| *34* | *444602,37* | *1313777,63* | *Картометрический метод* | *2,50* | - |
| *35* | *444611,29* | *1313796,98* | *Картометрический метод* | *2,50* | - |
| *36* | *444621,21* | *1313829,56* | *Картометрический метод* | *2,50* | - |
| *37* | *444636,79* | *1313885,53* | *Картометрический метод* | *2,50* | - |
| *38* | *444646* | *1313903,24* | *Картометрический метод* | *2,50* | - |
| *39* | *444662,29* | *1313925,91* | *Картометрический метод* | *2,50* | - |

| Сведения о местоположении границ объекта | | | | | |
|---|---|---|---|---|---|
| 40 | 444719,68 | 1313985,42 | Картометрический метод | 2,50 | - |
| 41 | 444748,02 | 1314020,13 | Картометрический метод | 2,50 | - |
| 42 | 444767,56 | 1314053,93 | Картометрический метод | 2,50 | - |
| 43 | 444785,56 | 1314103,73 | Картометрический метод | 2,50 | - |
| 44 | 444795,48 | 1314144,11 | Картометрический метод | 2,50 | - |
| 45 | 444801,26 | 1314183,71 | Картометрический метод | 2,50 | - |
| 46 | 444858,86 | 1314385,91 | Картометрический метод | 2,50 | - |
| 47 | 444886,41 | 1314462,66 | Картометрический метод | 2,50 | - |
| 48 | 444889,95 | 1314509,29 | Картометрический метод | 2,50 | - |
| 49 | 444894,57 | 1314530,07 | Картометрический метод | 2,50 | - |
| 50 | 444894,54 | 1314569,73 | Картометрический метод | 2,50 | - |
| 51 | 444897,82 | 1314612,95 | Картометрический метод | 2,50 | - |
| 52 | 444908,57 | 1314628,36 | Картометрический метод | 2,50 | - |
| 53 | 444998,92 | 1314744,91 | Картометрический метод | 2,50 | - |
| 54 | 445056,22 | 1314837,99 | Картометрический метод | 2,50 | - |
| 55 | 445153,33 | 1314979,14 | Картометрический метод | 2,50 | - |
| 56 | 444764,74 | 1315247,17 | Картометрический метод | 2,50 | - |
| 57 | 444035,73 | 1315719,13 | Картометрический метод | 2,50 | - |
| 58 | 443762,05 | 1315891,72 | Картометрический метод | 2,50 | - |
| 59 | 442782,7 | 1316033,39 | Картометрический метод | 2,50 | - |
| 60 | 442791,66 | 1316107,57 | Картометрический метод | 2,50 | - |
| 61 | 442667,8 | 1316336,16 | Картометрический метод | 2,50 | - |
| 62 | 442342,66 | 1317110,29 | Картометрический метод | 2,50 | - |
| 63 | 442120,84 | 1317865,03 | Картометрический метод | 2,50 | - |
| 64 | 442072,63 | 1318038,79 | Картометрический метод | 2,50 | - |
| 65 | 441666,57 | 1318513,4 | Картометрический метод | 2,50 | - |
| 66 | 441483,38 | 1318710,47 | Картометрический метод | 2,50 | - |
| 67 | 441473,57 | 1318720,8 | Картометрический метод | 2,50 | - |
| 68 | 441373,18 | 1318826,59 | Картометрический метод | 2,50 | - |
| 69 | 441252,7 | 1318847,93 | Картометрический метод | 2,50 | - |
| 70 | 440990,21 | 1318894,44 | Картометрический метод | 2,50 | - |
| 71 | 440520,27 | 1318971,58 | Картометрический метод | 2,50 | - |
| 72 | 440400 | 1319319,19 | Картометрический метод | 2,50 | - |
| 73 | 440353,64 | 1319367,28 | Картометрический метод | 2,50 | - |
| 74 | 440332,62 | 1319389,08 | Картометрический метод | 2,50 | - |
| 75 | 440263,88 | 1319598,13 | Картометрический метод | 2,50 | - |
| 76 | 440253,84 | 1319628,66 | Картометрический метод | 2,50 | - |
| 77 | 439972,99 | 1319653,22 | Картометрический метод | 2,50 | - |
| 78 | 439986,72 | 1319726,71 | Картометрический метод | 2,50 | - |
| 79 | 439990,85 | 1319748,82 | Картометрический метод | 2,50 | - |
| 80 | 440042,22 | 1320023,78 | Картометрический метод | 2,50 | - |
| 81 | 439901,17 | 1320043,17 | Картометрический метод | 2,50 | - |
| 82 | 439333,29 | 1320076,8 | Картометрический метод | 2,50 | - |
| 83 | 439284,12 | 1320079,71 | Картометрический метод | 2,50 | - |
| 84 | 439280,34 | 1320079,93 | Картометрический метод | 2,50 | - |
| 85 | 439160,65 | 1320087,02 | Картометрический метод | 2,50 | - |
| 86 | 438526,52 | 1320121,02 | Картометрический метод | 2,50 | - |
| 87 | 438022,84 | 1320100,38 | Картометрический метод | 2,50 | - |
| 88 | 437477,64 | 1320076,67 | Картометрический метод | 2,50 | - |
| 89 | 437475,07 | 1320080,24 | Картометрический метод | 2,50 | - |
| 90 | 437340,56 | 1320252,13 | Картометрический метод | 2,50 | - |
| 91 | 437053,78 | 1319871,4 | Картометрический метод | 2,50 | - |

| Сведения о местоположении границ объекта | | | | | |
|---|---|---|---|---|---|
| 92 | 436818,91 | 1319546,58 | Картометрический метод | 2,50 | - |
| 93 | 436818,29 | 1319545,78 | Картометрический метод | 2,50 | - |
| 94 | 436852,75 | 1319527,83 | Картометрический метод | 2,50 | - |
| 95 | 436853,76 | 1319527,29 | Картометрический метод | 2,50 | - |
| 96 | 437099,75 | 1319397,66 | Картометрический метод | 2,50 | - |
| 97 | 437149,59 | 1319373,16 | Картометрический метод | 2,50 | - |
| 98 | 437153,75 | 1319371,12 | Картометрический метод | 2,50 | - |
| 99 | 437167,62 | 1319364,39 | Картометрический метод | 2,50 | - |
| 100 | 437202,24 | 1319349,01 | Картометрический метод | 2,50 | - |
| 101 | 437272,87 | 1319319,01 | Картометрический метод | 2,50 | - |
| 102 | 437327,16 | 1319297,82 | Картометрический метод | 2,50 | - |
| 103 | 437453,37 | 1319248,7 | Картометрический метод | 2,50 | - |
| 104 | 437515,55 | 1319223,92 | Картометрический метод | 2,50 | - |
| 105 | 437762,16 | 1319129,47 | Картометрический метод | 2,50 | - |
| 106 | 437761,75 | 1319128,43 | Картометрический метод | 2,50 | - |
| 107 | 438034,65 | 1319023,14 | Картометрический метод | 2,50 | - |
| 108 | 438127,67 | 1318985,74 | Картометрический метод | 2,50 | - |
| 109 | 438133,25 | 1318991,32 | Картометрический метод | 2,50 | - |
| 110 | 438163,17 | 1319021,21 | Картометрический метод | 2,50 | - |
| 111 | 438243,42 | 1319083,49 | Картометрический метод | 2,50 | - |
| 112 | 438366,41 | 1319188,73 | Картометрический метод | 2,50 | - |
| 113 | 438391,67 | 1319210,35 | Картометрический метод | 2,50 | - |
| 114 | 438500,56 | 1319294,03 | Картометрический метод | 2,50 | - |
| 115 | 438419,25 | 1319390,98 | Картометрический метод | 2,50 | - |
| 116 | 438417,45 | 1319393,13 | Картометрический метод | 2,50 | - |
| 117 | 438517,21 | 1319480,55 | Картометрический метод | 2,50 | - |
| 118 | 438556,6 | 1319521,9 | Картометрический метод | 2,50 | - |
| 119 | 438567,33 | 1319519,49 | Картометрический метод | 2,50 | - |
| 120 | 438622,98 | 1319464,57 | Картометрический метод | 2,50 | - |
| 121 | 438633,54 | 1319472,5 | Картометрический метод | 2,50 | - |
| 122 | 438592,31 | 1319511,34 | Картометрический метод | 2,50 | - |
| 123 | 438573,16 | 1319528,12 | Картометрический метод | 2,50 | - |
| 124 | 438623,15 | 1319578,99 | Картометрический метод | 2,50 | - |
| 125 | 438628,89 | 1319584,23 | Картометрический метод | 2,50 | - |
| 126 | 438669,57 | 1319627,87 | Картометрический метод | 2,50 | - |
| 127 | 438719,51 | 1319694,36 | Картометрический метод | 2,50 | - |
| 128 | 438802,42 | 1319612,79 | Картометрический метод | 2,50 | - |
| 129 | 438821,91 | 1319630,55 | Картометрический метод | 2,50 | - |
| 130 | 438851,9 | 1319656,54 | Картометрический метод | 2,50 | - |
| 131 | 438883,37 | 1319677,75 | Картометрический метод | 2,50 | - |
| 132 | 439079,62 | 1319795,96 | Картометрический метод | 2,50 | - |
| 133 | 439197,55 | 1319861,6 | Картометрический метод | 2,50 | - |
| 134 | 439227,36 | 1319880,29 | Картометрический метод | 2,50 | - |
| 135 | 439256,77 | 1319904,66 | Картометрический метод | 2,50 | - |
| 136 | 439348,89 | 1319920,87 | Картометрический метод | 2,50 | - |
| 137 | 439382,83 | 1319926,62 | Картометрический метод | 2,50 | - |
| 138 | 439495,08 | 1319946,1 | Картометрический метод | 2,50 | - |
| 139 | 439531,1 | 1319953,62 | Картометрический метод | 2,50 | - |
| 140 | 439826,93 | 1319800,07 | Картометрический метод | 2,50 | - |
| 141 | 439680,91 | 1319457,54 | Картометрический метод | 2,50 | - |
| 142 | 439637,93 | 1319326,86 | Картометрический метод | 2,50 | - |
| 143 | 439618,62 | 1319268,15 | Картометрический метод | 2,50 | - |

| Сведения о местоположении границ объекта | | | | | |
|---|---|---|---|---|---|
| 144 | 439590,68 | 1319187,74 | Картометрический метод | 2,50 | - |
| 145 | 439602,98 | 1319184,58 | Картометрический метод | 2,50 | - |
| 146 | 439614,02 | 1319186,01 | Картометрический метод | 2,50 | - |
| 147 | 439622,18 | 1319204,17 | Картометрический метод | 2,50 | - |
| 148 | 439623,6 | 1319207,09 | Картометрический метод | 2,50 | - |
| 149 | 439633,2 | 1319228,56 | Картометрический метод | 2,50 | - |
| 150 | 439645,33 | 1319255,35 | Картометрический метод | 2,50 | - |
| 151 | 439649,86 | 1319253,53 | Картометрический метод | 2,50 | - |
| 152 | 439690,82 | 1319236,25 | Картометрический метод | 2,50 | - |
| 153 | 439679,07 | 1319207,84 | Картометрический метод | 2,50 | - |
| 154 | 439698,25 | 1319199,18 | Картометрический метод | 2,50 | - |
| 155 | 439702,03 | 1319197,47 | Картометрический метод | 2,50 | - |
| 156 | 439690,83 | 1319173,6 | Картометрический метод | 2,50 | - |
| 157 | 439709,09 | 1319164,93 | Картометрический метод | 2,50 | - |
| 158 | 439699,76 | 1319146,51 | Картометрический метод | 2,50 | - |
| 159 | 439731,12 | 1319132,73 | Картометрический метод | 2,50 | - |
| 160 | 439737,07 | 1319128,76 | Картометрический метод | 2,50 | - |
| 161 | 439727,11 | 1319107,3 | Картометрический метод | 2,50 | - |
| 162 | 439707,14 | 1319075,82 | Картометрический метод | 2,50 | - |
| 163 | 439676,12 | 1319066,89 | Картометрический метод | 2,50 | - |
| 164 | 439612,92 | 1319017,78 | Картометрический метод | 2,50 | - |
| 165 | 439561,46 | 1318975,96 | Картометрический метод | 2,50 | - |
| 166 | 439516,59 | 1318914,4 | Картометрический метод | 2,50 | - |
| 167 | 439497,32 | 1318876,57 | Картометрический метод | 2,50 | - |
| 168 | 439500,85 | 1318839,92 | Картометрический метод | 2,50 | - |
| 169 | 439518,94 | 1318829,58 | Картометрический метод | 2,50 | - |
| 170 | 439555,59 | 1318820,18 | Картометрический метод | 2,50 | - |
| 171 | 439630,78 | 1318814,78 | Картометрический метод | 2,50 | - |
| 172 | 439633,83 | 1318811,25 | Картометрический метод | 2,50 | - |
| 173 | 439631,95 | 1318773,66 | Картометрический метод | 2,50 | - |
| 174 | 439632,23 | 1318727,39 | Картометрический метод | 2,50 | - |
| 175 | 439629,13 | 1318589,45 | Картометрический метод | 2,50 | - |
| 176 | 439647,93 | 1318587,34 | Картометрический метод | 2,50 | - |
| 177 | 439662,73 | 1318582,64 | Картометрический метод | 2,50 | - |
| 178 | 439675,42 | 1318578,88 | Картометрический метод | 2,50 | - |
| 179 | 439658,74 | 1318547,67 | Картометрический метод | 2,50 | - |
| 180 | 439638,46 | 1318494,28 | Картометрический метод | 2,50 | - |
| 181 | 439629,42 | 1318465,4 | Картометрический метод | 2,50 | - |
| 182 | 439629,44 | 1318350,22 | Картометрический метод | 2,50 | - |
| 183 | 439608,79 | 1318247,27 | Картометрический метод | 2,50 | - |
| 184 | 439592,63 | 1318213,69 | Картометрический метод | 2,50 | - |
| 185 | 439654,33 | 1318127,06 | Картометрический метод | 2,50 | - |
| 186 | 439690,51 | 1318097,46 | Картометрический метод | 2,50 | - |
| 187 | 439718,83 | 1318079,44 | Картометрический метод | 2,50 | - |
| 188 | 439795,76 | 1318047,42 | Картометрический метод | 2,50 | - |
| 189 | 439788,85 | 1318030,8 | Картометрический метод | 2,50 | - |
| 190 | 439821,82 | 1318003,83 | Картометрический метод | 2,50 | - |
| 191 | 439856,36 | 1317992,41 | Картометрический метод | 2,50 | - |
| 192 | 439861,02 | 1317982,41 | Картометрический метод | 2,50 | - |
| 193 | 439918,89 | 1317892,33 | Картометрический метод | 2,50 | - |
| 194 | 439962,28 | 1317920,51 | Картометрический метод | 2,50 | - |
| 195 | 440038,57 | 1317870,15 | Картометрический метод | 2,50 | - |

| Сведения о местоположении границ объекта | | | | | |
|---|---|---|---|---|---|
| 196 | 440344,6 | 1317732,59 | Картометрический метод | 2,50 | - |
| 197 | 440350,84 | 1317722,99 | Картометрический метод | 2,50 | - |
| 198 | 440352,44 | 1317683,96 | Картометрический метод | 2,50 | - |
| 199 | 440346,51 | 1317585,1 | Картометрический метод | 2,50 | - |
| 200 | 440328,66 | 1317468,77 | Картометрический метод | 2,50 | - |
| 201 | 440326,13 | 1317396,63 | Картометрический метод | 2,50 | - |
| 202 | 440392,43 | 1317148,01 | Картометрический метод | 2,50 | - |
| 203 | 440309,47 | 1317098,73 | Картометрический метод | 2,50 | - |
| 204 | 440210,1 | 1317137,37 | Картометрический метод | 2,50 | - |
| 205 | 439993,1 | 1317209,6 | Картометрический метод | 2,50 | - |
| 206 | 439984,86 | 1317196,39 | Картометрический метод | 2,50 | - |
| 207 | 439920,48 | 1317214,02 | Картометрический метод | 2,50 | - |
| 208 | 439882,42 | 1317221,77 | Картометрический метод | 2,50 | - |
| 209 | 439850,43 | 1317220,73 | Картометрический метод | 2,50 | - |
| 210 | 439738,86 | 1317250,43 | Картометрический метод | 2,50 | - |
| 211 | 439726,87 | 1317257,48 | Картометрический метод | 2,50 | - |
| 212 | 439721,23 | 1317264,06 | Картометрический метод | 2,50 | - |
| 213 | 439701,95 | 1317279,4 | Картометрический метод | 2,50 | - |
| 214 | 439684,24 | 1317284,06 | Картометрический метод | 2,50 | - |
| 215 | 439651,14 | 1317291,64 | Картометрический метод | 2,50 | - |
| 216 | 439625,89 | 1317190,56 | Картометрический метод | 2,50 | - |
| 217 | 439541,9 | 1316888,02 | Картометрический метод | 2,50 | - |
| 218 | 439459,18 | 1316586,85 | Картометрический метод | 2,50 | - |
| 219 | 439431,63 | 1316480,58 | Картометрический метод | 2,50 | - |
| 220 | 439419,41 | 1316437,09 | Картометрический метод | 2,50 | - |
| 221 | 439415,17 | 1316425,63 | Картометрический метод | 2,50 | - |
| 222 | 439406,78 | 1316403,83 | Картометрический метод | 2,50 | - |
| 223 | 439392,24 | 1316371,91 | Картометрический метод | 2,50 | - |
| 224 | 439381,38 | 1316352,8 | Картометрический метод | 2,50 | - |
| 225 | 439373,35 | 1316340,31 | Картометрический метод | 2,50 | - |
| 226 | 439359,29 | 1316320,67 | Картометрический метод | 2,50 | - |
| 227 | 439319,99 | 1316270,34 | Картометрический метод | 2,50 | - |
| 228 | 439270,04 | 1316210,05 | Картометрический метод | 2,50 | - |
| 229 | 439171,39 | 1316088,82 | Картометрический метод | 2,50 | - |
| 230 | 439049,39 | 1315939,4 | Картометрический метод | 2,50 | - |
| 231 | 438972,91 | 1315844,92 | Картометрический метод | 2,50 | - |
| 232 | 438886,68 | 1315738,5 | Картометрический метод | 2,50 | - |
| 233 | 438839,39 | 1315679,46 | Картометрический метод | 2,50 | - |
| 234 | 438774,78 | 1315600,61 | Картометрический метод | 2,50 | - |
| 235 | 438638,67 | 1315435,26 | Картометрический метод | 2,50 | - |
| 236 | 438517,46 | 1315287,06 | Картометрический метод | 2,50 | - |
| 237 | 438440,28 | 1315191,48 | Картометрический метод | 2,50 | - |
| 238 | 438380,06 | 1315116,34 | Картометрический метод | 2,50 | - |
| 239 | 438304,47 | 1315023,01 | Картометрический метод | 2,50 | - |
| 240 | 438275,94 | 1314983,52 | Картометрический метод | 2,50 | - |
| 241 | 438261,6 | 1314960,38 | Картометрический метод | 2,50 | - |
| 242 | 438227,03 | 1314902,23 | Картометрический метод | 2,50 | - |
| 243 | 438212,12 | 1314874,12 | Картометрический метод | 2,50 | - |
| 244 | 438189,15 | 1314831,24 | Картометрический метод | 2,50 | - |
| 245 | 438132,81 | 1314723,61 | Картометрический метод | 2,50 | - |
| 246 | 438114,45 | 1314686,75 | Картометрический метод | 2,50 | - |
| 247 | 438079,59 | 1314620,7 | Картометрический метод | 2,50 | - |

| Сведения о местоположении границ объекта | | | | | |
|---|---|---|---|---|---|
| 248 | 438067,62 | 1314595,62 | Картометрический метод | 2,50 | - |
| 249 | 438053,91 | 1314566,23 | Картометрический метод | 2,50 | - |
| 250 | 438040,91 | 1314530,6 | Картометрический метод | 2,50 | - |
| 251 | 438030,16 | 1314498,24 | Картометрический метод | 2,50 | - |
| 252 | 438023,14 | 1314468,6 | Картометрический метод | 2,50 | - |
| 253 | 438017,99 | 1314435,48 | Картометрический метод | 2,50 | - |
| 254 | 438008,51 | 1314359,74 | Картометрический метод | 2,50 | - |
| 255 | 437995,47 | 1314255,79 | Картометрический метод | 2,50 | - |
| 256 | 437982,05 | 1314145,73 | Картометрический метод | 2,50 | - |
| 257 | 437965,16 | 1314010,79 | Картометрический метод | 2,50 | - |
| 258 | 437948,14 | 1313866,62 | Картометрический метод | 2,50 | - |
| 259 | 437921,43 | 1313639,48 | Картометрический метод | 2,50 | - |
| 260 | 437908,82 | 1313546,2 | Картометрический метод | 2,50 | - |
| 261 | 437889,04 | 1313391,09 | Картометрический метод | 2,50 | - |
| 262 | 437873,87 | 1313259,76 | Картометрический метод | 2,50 | - |
| 263 | 437845,37 | 1313019,63 | Картометрический метод | 2,50 | - |
| 264 | 437832,82 | 1312916,48 | Картометрический метод | 2,50 | - |
| 265 | 437826,39 | 1312852,77 | Картометрический метод | 2,50 | - |
| 266 | 437818,27 | 1312737,1 | Картометрический метод | 2,50 | - |
| 267 | 437809,77 | 1312635,6 | Картометрический метод | 2,50 | - |
| 268 | 437797,11 | 1312477,33 | Картометрический метод | 2,50 | - |
| 269 | 437783,58 | 1312293,48 | Картометрический метод | 2,50 | - |
| 270 | 437776,85 | 1312199,71 | Картометрический метод | 2,50 | - |
| 271 | 437774,79 | 1312172,89 | Картометрический метод | 2,50 | - |
| 272 | 437773,58 | 1312159,3 | Картометрический метод | 2,50 | - |
| 273 | 437772,02 | 1312146,51 | Картометрический метод | 2,50 | - |
| 274 | 437769,14 | 1312133,74 | Картометрический метод | 2,50 | - |
| 275 | 437762,88 | 1312116,68 | Картометрический метод | 2,50 | - |
| 276 | 437757,21 | 1312105,63 | Картометрический метод | 2,50 | - |
| 277 | 437749,27 | 1312092,33 | Картометрический метод | 2,50 | - |
| 278 | 437732,77 | 1312069,27 | Картометрический метод | 2,50 | - |
| 279 | 437715,5 | 1312047,14 | Картометрический метод | 2,50 | - |
| 280 | 437663,15 | 1311980,57 | Картометрический метод | 2,50 | - |
| 281 | 437601,94 | 1311900,73 | Картометрический метод | 2,50 | - |
| 282 | 437548,74 | 1311832,65 | Картометрический метод | 2,50 | - |
| 283 | 437416,43 | 1311661,3 | Картометрический метод | 2,50 | - |
| 284 | 437403,99 | 1311647,17 | Картометрический метод | 2,50 | - |
| 285 | 437386,54 | 1311613,51 | Картометрический метод | 2,50 | - |
| 286 | 437369,09 | 1311579,84 | Картометрический метод | 2,50 | - |
| 287 | 437365,63 | 1311561,08 | Картометрический метод | 2,50 | - |
| 288 | 437362,17 | 1311542,31 | Картометрический метод | 2,50 | - |
| 289 | 437362,71 | 1311528,31 | Картометрический метод | 2,50 | - |
| 290 | 437361,71 | 1311528,3 | Картометрический метод | 2,50 | - |
| 291 | 437383,61 | 1310969,58 | Картометрический метод | 2,50 | - |
| 292 | 437403,52 | 1310404,99 | Картометрический метод | 2,50 | - |
| 293 | 437383,23 | 1310386,31 | Картометрический метод | 2,50 | - |
| 294 | 437383,02 | 1310390,73 | Картометрический метод | 2,50 | - |
| 295 | 437342,23 | 1311546,94 | Картометрический метод | 2,50 | - |
| 296 | 437352,73 | 1311584,47 | Картометрический метод | 2,50 | - |
| 297 | 437386,21 | 1311656,52 | Картометрический метод | 2,50 | - |
| 298 | 437520,22 | 1311830,07 | Картометрический метод | 2,50 | - |
| 299 | 437300,54 | 1311819,16 | Картометрический метод | 2,50 | - |

| Сведения о местоположении границ объекта | | | | | |
|---|---|---|---|---|---|
| 300 | 437301,77 | 1311768,93 | Картометрический метод | 2,50 | - |
| 301 | 437274,21 | 1311642,11 | Картометрический метод | 2,50 | - |
| 302 | 437174,86 | 1311642,11 | Картометрический метод | 2,50 | - |
| 303 | 437174,86 | 1311807,33 | Картометрический метод | 2,50 | - |
| 304 | 437180,75 | 1311816,55 | Картометрический метод | 2,50 | - |
| 305 | 437178,33 | 1311864,36 | Картометрический метод | 2,50 | - |
| 306 | 437188,78 | 1311865,33 | Картометрический метод | 2,50 | - |
| 307 | 437199,73 | 1311920,04 | Картометрический метод | 2,50 | - |
| 308 | 437093,8 | 1311908,24 | Картометрический метод | 2,50 | - |
| 309 | 437089,77 | 1311992,8 | Картометрический метод | 2,50 | - |
| 310 | 437197,79 | 1311994,62 | Картометрический метод | 2,50 | - |
| 311 | 437196,5 | 1312043,87 | Картометрический метод | 2,50 | - |
| 312 | 437398,18 | 1312044,97 | Картометрический метод | 2,50 | - |
| 313 | 437471,7 | 1312197,19 | Картометрический метод | 2,50 | - |
| 314 | 437504,13 | 1312181,53 | Картометрический метод | 2,50 | - |
| 315 | 437518,14 | 1312211,01 | Картометрический метод | 2,50 | - |
| 316 | 437733,27 | 1312105,97 | Картометрический метод | 2,50 | - |
| 317 | 437734,05 | 1312105,28 | Картометрический метод | 2,50 | - |
| 318 | 437738,83 | 1312115,82 | Картометрический метод | 2,50 | - |
| 319 | 437743,61 | 1312125,12 | Картометрический метод | 2,50 | - |
| 320 | 437748,96 | 1312139,69 | Картометрический метод | 2,50 | - |
| 321 | 437751,3 | 1312150,1 | Картометрический метод | 2,50 | - |
| 322 | 437752,69 | 1312161,51 | Картометрический метод | 2,50 | - |
| 323 | 437750,61 | 1312162,23 | Картометрический метод | 2,50 | - |
| 324 | 437724,31 | 1312147,36 | Картометрический метод | 2,50 | - |
| 325 | 437673,15 | 1312211,81 | Картометрический метод | 2,50 | - |
| 326 | 437695,07 | 1312250,78 | Картометрический метод | 2,50 | - |
| 327 | 437564,77 | 1312302,74 | Картометрический метод | 2,50 | - |
| 328 | 437550,2 | 1312714,44 | Картометрический метод | 2,50 | - |
| 329 | 437631,5 | 1312724,63 | Картометрический метод | 2,50 | - |
| 330 | 437554,6 | 1312923,03 | Картометрический метод | 2,50 | - |
| 331 | 437543,99 | 1312952,07 | Картометрический метод | 2,50 | - |
| 332 | 437548,35 | 1313164,73 | Картометрический метод | 2,50 | - |
| 333 | 437573,51 | 1313218,55 | Картометрический метод | 2,50 | - |
| 334 | 437612,98 | 1313405,55 | Картометрический метод | 2,50 | - |
| 335 | 437702,42 | 1313408,13 | Картометрический метод | 2,50 | - |
| 336 | 437736,5 | 1313672,09 | Картометрический метод | 2,50 | - |
| 337 | 437689,1 | 1313685,78 | Картометрический метод | 2,50 | - |
| 338 | 437668,41 | 1313825,34 | Картометрический метод | 2,50 | - |
| 339 | 437702,81 | 1313878,92 | Картометрический метод | 2,50 | - |
| 340 | 437660,78 | 1313927,25 | Картометрический метод | 2,50 | - |
| 341 | 437644,49 | 1314144,22 | Картометрический метод | 2,50 | - |
| 342 | 437683,59 | 1314341,8 | Картометрический метод | 2,50 | - |
| 343 | 437827,15 | 1314273,68 | Картометрический метод | 2,50 | - |
| 344 | 437857,31 | 1314255,07 | Картометрический метод | 2,50 | - |
| 345 | 437885,06 | 1314246,4 | Картометрический метод | 2,50 | - |
| 346 | 437898,37 | 1314247,51 | Картометрический метод | 2,50 | - |
| 347 | 437919 | 1314255,83 | Картометрический метод | 2,50 | - |
| 348 | 437935,45 | 1314261,53 | Картометрический метод | 2,50 | - |
| 349 | 437955,75 | 1314428,61 | Картометрический метод | 2,50 | - |
| 350 | 437853,91 | 1314447,3 | Картометрический метод | 2,50 | - |
| 351 | 437956,81 | 1314733,86 | Картометрический метод | 2,50 | - |

| Сведения о местоположении границ объекта | | | | | |
|---|---|---|---|---|---|
| 352 | 437971,45 | 1314761,64 | Картометрический метод | 2,50 | - |
| 353 | 437983,09 | 1314773,85 | Картометрический метод | 2,50 | - |
| 354 | 437996,12 | 1314781,61 | Картометрический метод | 2,50 | - |
| 355 | 438006,91 | 1314784,69 | Картометрический метод | 2,50 | - |
| 356 | 438052,29 | 1314784,36 | Картометрический метод | 2,50 | - |
| 357 | 438060,84 | 1314818,73 | Картометрический метод | 2,50 | - |
| 358 | 438070,48 | 1314844,34 | Картометрический метод | 2,50 | - |
| 359 | 438053,69 | 1314868,07 | Картометрический метод | 2,50 | - |
| 360 | 438048,16 | 1314898,38 | Картометрический метод | 2,50 | - |
| 361 | 438076,59 | 1314926,58 | Картометрический метод | 2,50 | - |
| 362 | 438085,28 | 1314945,84 | Картометрический метод | 2,50 | - |
| 363 | 438095,62 | 1314966,76 | Картометрический метод | 2,50 | - |
| 364 | 438104,08 | 1314983,2 | Картометрический метод | 2,50 | - |
| 365 | 438052,19 | 1314999,48 | Картометрический метод | 2,50 | - |
| 366 | 438035,59 | 1315005,14 | Картометрический метод | 2,50 | - |
| 367 | 438025,49 | 1315056,33 | Картометрический метод | 2,50 | - |
| 368 | 438051,25 | 1315095,49 | Картометрический метод | 2,50 | - |
| 369 | 438003,15 | 1315129,43 | Картометрический метод | 2,50 | - |
| 370 | 437987,66 | 1315109,63 | Картометрический метод | 2,50 | - |
| 371 | 437955,12 | 1315134,72 | Картометрический метод | 2,50 | - |
| 372 | 437976,32 | 1315162,64 | Картометрический метод | 2,50 | - |
| 373 | 437904,19 | 1315229,65 | Картометрический метод | 2,50 | - |
| 374 | 438376,97 | 1315768,24 | Картометрический метод | 2,50 | - |
| 375 | 438389,54 | 1315816,41 | Картометрический метод | 2,50 | - |
| 376 | 438391,68 | 1315824,61 | Картометрический метод | 2,50 | - |
| 377 | 438424,7 | 1315835,24 | Картометрический метод | 2,50 | - |
| 378 | 438529,95 | 1315866,87 | Картометрический метод | 2,50 | - |
| 379 | 438601,65 | 1315892,8 | Картометрический метод | 2,50 | - |
| 380 | 438653,32 | 1315944,65 | Картометрический метод | 2,50 | - |
| 381 | 438715,9 | 1316022,81 | Картометрический метод | 2,50 | - |
| 382 | 438806,32 | 1316156,97 | Картометрический метод | 2,50 | - |
| 383 | 438884,67 | 1316271,38 | Картометрический метод | 2,50 | - |
| 384 | 438972,72 | 1316352,02 | Картометрический метод | 2,50 | - |
| 385 | 439078,87 | 1316462,27 | Картометрический метод | 2,50 | - |
| 386 | 439114,64 | 1316462,01 | Картометрический метод | 2,50 | - |
| 387 | 439166,29 | 1316459,64 | Картометрический метод | 2,50 | - |
| 388 | 439200,09 | 1316461,38 | Картометрический метод | 2,50 | - |
| 389 | 439243,96 | 1316480,88 | Картометрический метод | 2,50 | - |
| 390 | 439285,9 | 1316508,32 | Картометрический метод | 2,50 | - |
| 391 | 439263,72 | 1316464,87 | Картометрический метод | 2,50 | - |
| 392 | 439230,58 | 1316409,87 | Картометрический метод | 2,50 | - |
| 393 | 439222,36 | 1316395,77 | Картометрический метод | 2,50 | - |
| 394 | 439250,55 | 1316393,42 | Картометрический метод | 2,50 | - |
| 395 | 439271,83 | 1316393,94 | Картометрический метод | 2,50 | - |
| 396 | 439286,03 | 1316386,84 | Картометрический метод | 2,50 | - |
| 397 | 439288,49 | 1316385,21 | Картометрический метод | 2,50 | - |
| 398 | 439293,31 | 1316385,9 | Картометрический метод | 2,50 | - |
| 399 | 439299,66 | 1316388,25 | Картометрический метод | 2,50 | - |
| 400 | 439341,06 | 1316442,49 | Картометрический метод | 2,50 | - |
| 401 | 439377,06 | 1316471,97 | Картометрический метод | 2,50 | - |
| 402 | 439404,59 | 1316462,05 | Картометрический метод | 2,50 | - |
| 403 | 439404,61 | 1316462,04 | Картометрический метод | 2,50 | - |

| Сведения о местоположении границ объекта | | | | | |
|---|---|---|---|---|---|
| 404 | 439411,36 | 1316486,06 | Картометрический метод | 2,50 | - |
| 405 | 439435,41 | 1316578,88 | Картометрический метод | 2,50 | - |
| 406 | 439358,98 | 1316608,68 | Картометрический метод | 2,50 | - |
| 407 | 439342,14 | 1316645,67 | Картометрический метод | 2,50 | - |
| 408 | 439344,98 | 1316655,16 | Картометрический метод | 2,50 | - |
| 409 | 439322,93 | 1316662,51 | Картометрический метод | 2,50 | - |
| 410 | 439256,76 | 1316760,46 | Картометрический метод | 2,50 | - |
| 411 | 439293,52 | 1316874,77 | Картометрический метод | 2,50 | - |
| 412 | 439361,81 | 1317064,08 | Картометрический метод | 2,50 | - |
| 413 | 439461,1 | 1317313,17 | Картометрический метод | 2,50 | - |
| 414 | 439475,26 | 1317370,2 | Картометрический метод | 2,50 | - |
| 415 | 439478,03 | 1317381,35 | Картометрический метод | 2,50 | - |
| 416 | 439480,4 | 1317453,44 | Картометрический метод | 2,50 | - |
| 417 | 439508,39 | 1317501,59 | Картометрический метод | 2,50 | - |
| 418 | 439510,71 | 1317503,8 | Картометрический метод | 2,50 | - |
| 419 | 439504,54 | 1317511,21 | Картометрический метод | 2,50 | - |
| 420 | 439493,63 | 1317525,37 | Картометрический метод | 2,50 | - |
| 421 | 439487,2 | 1317537,23 | Картометрический метод | 2,50 | - |
| 422 | 439481,59 | 1317550,5 | Картометрический метод | 2,50 | - |
| 423 | 439478,98 | 1317549,73 | Картометрический метод | 2,50 | - |
| 424 | 439347,44 | 1317557,05 | Картометрический метод | 2,50 | - |
| 425 | 439307,4 | 1317510,63 | Картометрический метод | 2,50 | - |
| 426 | 439299,08 | 1317488,35 | Картометрический метод | 2,50 | - |
| 427 | 439290,73 | 1317458,96 | Картометрический метод | 2,50 | - |
| 428 | 439284,56 | 1317450,88 | Картометрический метод | 2,50 | - |
| 429 | 439274,33 | 1317444,87 | Картометрический метод | 2,50 | - |
| 430 | 439262,11 | 1317442,93 | Картометрический метод | 2,50 | - |
| 431 | 439243,82 | 1317448,14 | Картометрический метод | 2,50 | - |
| 432 | 439204,23 | 1317462,65 | Картометрический метод | 2,50 | - |
| 433 | 439144,38 | 1317491,52 | Картометрический метод | 2,50 | - |
| 434 | 439136,26 | 1317494,63 | Картометрический метод | 2,50 | - |
| 435 | 439124,04 | 1317495,73 | Картометрический метод | 2,50 | - |
| 436 | 439107,76 | 1317495,85 | Картометрический метод | 2,50 | - |
| 437 | 439091,47 | 1317494,96 | Картометрический метод | 2,50 | - |
| 438 | 439084,29 | 1317488,92 | Картометрический метод | 2,50 | - |
| 439 | 439077,11 | 1317480,84 | Картометрический метод | 2,50 | - |
| 440 | 439059,6 | 1317453,56 | Картометрический метод | 2,50 | - |
| 441 | 439050,35 | 1317441,43 | Картометрический метод | 2,50 | - |
| 442 | 439039,11 | 1317434,41 | Картометрический метод | 2,50 | - |
| 443 | 439016,62 | 1317423,4 | Картометрический метод | 2,50 | - |
| 444 | 438998,28 | 1317420,5 | Картометрический метод | 2,50 | - |
| 445 | 438986,08 | 1317422,61 | Картометрический метод | 2,50 | - |
| 446 | 438978,98 | 1317425,72 | Картометрический метод | 2,50 | - |
| 447 | 438972,65 | 1317432,53 | Картометрический метод | 2,50 | - |
| 448 | 438970,8 | 1317452,37 | Картометрический метод | 2,50 | - |
| 449 | 438991,01 | 1317495,84 | Картометрический метод | 2,50 | - |
| 450 | 439015,19 | 1317537,3 | Картометрический метод | 2,50 | - |
| 451 | 439037,19 | 1317553 | Картометрический метод | 2,50 | - |
| 452 | 439106,06 | 1317577,96 | Картометрический метод | 2,50 | - |
| 453 | 439149,01 | 1317611,65 | Картометрический метод | 2,50 | - |
| 454 | 439171 | 1317627,35 | Картометрический метод | 2,50 | - |
| 455 | 439185,13 | 1317655 | Картометрический метод | 2,50 | - |

| Сведения о местоположении границ объекта | | | | | |
|---|---|---|---|---|---|
| 456 | 439187,33 | 1317684,73 | Картометрический метод | 2,50 | - |
| 457 | 439175,69 | 1317724,47 | Картометрический метод | 2,50 | - |
| 458 | 439132,68 | 1317825,89 | Картометрический метод | 2,50 | - |
| 459 | 439099,28 | 1317883,63 | Картометрический метод | 2,50 | - |
| 460 | 439077,57 | 1317905,6 | Картометрический метод | 2,50 | - |
| 461 | 439046,61 | 1317920,3 | Картометрический метод | 2,50 | - |
| 462 | 438992,21 | 1317930,02 | Картометрический метод | 2,50 | - |
| 463 | 438948,49 | 1317934,31 | Картометрический метод | 2,50 | - |
| 464 | 438942,55 | 1317938,32 | Картометрический метод | 2,50 | - |
| 465 | 438936,64 | 1317946,29 | Картометрический метод | 2,50 | - |
| 466 | 438920,96 | 1317978,13 | Картометрический метод | 2,50 | - |
| 467 | 438909,32 | 1318017,87 | Картометрический метод | 2,50 | - |
| 468 | 438903,69 | 1318063,5 | Картометрический метод | 2,50 | - |
| 469 | 438905,43 | 1318086,23 | Картометрический метод | 2,50 | - |
| 470 | 438876,3 | 1318080,11 | Картометрический метод | 2,50 | - |
| 471 | 438789,95 | 1318083,93 | Картометрический метод | 2,50 | - |
| 472 | 438741,81 | 1318093,1 | Картометрический метод | 2,50 | - |
| 473 | 438739,38 | 1318102,27 | Картометрический метод | 2,50 | - |
| 474 | 438707,52 | 1318104,66 | Картометрический метод | 2,50 | - |
| 475 | 438671,74 | 1318119,31 | Картометрический метод | 2,50 | - |
| 476 | 438659,58 | 1318160,26 | Картометрический метод | 2,50 | - |
| 477 | 438634,99 | 1318242,97 | Картометрический метод | 2,50 | - |
| 478 | 438624,45 | 1318282,56 | Картометрический метод | 2,50 | - |
| 479 | 438612,99 | 1318327,13 | Картометрический метод | 2,50 | - |
| 480 | 438608,93 | 1318365,11 | Картометрический метод | 2,50 | - |
| 481 | 438609,42 | 1318382,6 | Картометрический метод | 2,50 | - |
| 482 | 438615,73 | 1318403,09 | Картометрический метод | 2,50 | - |
| 483 | 438626,11 | 1318422,13 | Картометрический метод | 2,50 | - |
| 484 | 438640,13 | 1318443,04 | Картометрический метод | 2,50 | - |
| 485 | 438651,82 | 1318458,01 | Картометрический метод | 2,50 | - |
| 486 | 438665,75 | 1318469,65 | Картометрический метод | 2,50 | - |
| 487 | 438675,99 | 1318476,46 | Картометрический метод | 2,50 | - |
| 488 | 438684,29 | 1318481,06 | Картометрический метод | 2,50 | - |
| 489 | 438706,24 | 1318486,15 | Картометрический метод | 2,50 | - |
| 490 | 438744,24 | 1318501,89 | Картометрический метод | 2,50 | - |
| 491 | 438760,82 | 1318509,78 | Картометрический метод | 2,50 | - |
| 492 | 438772,49 | 1318519,71 | Картометрический метод | 2,50 | - |
| 493 | 438780,73 | 1318530,18 | Картометрический метод | 2,50 | - |
| 494 | 438809,57 | 1318589,96 | Картометрический метод | 2,50 | - |
| 495 | 438826,04 | 1318581,94 | Картометрический метод | 2,50 | - |
| 496 | 438873,87 | 1318677,33 | Картометрический метод | 2,50 | - |
| 497 | 438850,79 | 1318686,18 | Картометрический метод | 2,50 | - |
| 498 | 438797,65 | 1318706,54 | Картометрический метод | 2,50 | - |
| 499 | 438747,41 | 1318725,77 | Картометрический метод | 2,50 | - |
| 500 | 438714,81 | 1318738,21 | Картометрический метод | 2,50 | - |
| 501 | 438682,22 | 1318750,66 | Картометрический метод | 2,50 | - |
| 502 | 438649,31 | 1318763,22 | Картометрический метод | 2,50 | - |
| 503 | 438618,66 | 1318774,93 | Картометрический метод | 2,50 | - |
| 504 | 438586,41 | 1318787,51 | Картометрический метод | 2,50 | - |
| 505 | 438559,53 | 1318797,99 | Картометрический метод | 2,50 | - |
| 506 | 438536,25 | 1318807,09 | Картометрический метод | 2,50 | - |
| 507 | 438516,94 | 1318814,58 | Картометрический метод | 2,50 | - |

| Сведения о местоположении границ объекта | | | | | |
|---|---|---|---|---|---|
| 508 | 438463,08 | 1318835,63 | Картометрический метод | 2,50 | - |
| 509 | 438440,87 | 1318844,29 | Картометрический метод | 2,50 | - |
| 510 | 438441,93 | 1318845,53 | Картометрический метод | 2,50 | - |
| 511 | 438441,54 | 1318845,85 | Картометрический метод | 2,50 | - |
| 512 | 438440,38 | 1318844,48 | Картометрический метод | 2,50 | - |
| 513 | 438433,49 | 1318847,24 | Картометрический метод | 2,50 | - |
| 514 | 438422,12 | 1318851,6 | Картометрический метод | 2,50 | - |
| 515 | 438421,87 | 1318850,96 | Картометрический метод | 2,50 | - |
| 516 | 438274,52 | 1318908,29 | Картометрический метод | 2,50 | - |
| 517 | 438202,29 | 1318935,94 | Картометрический метод | 2,50 | - |
| 518 | 438077,27 | 1318984,18 | Картометрический метод | 2,50 | - |
| 519 | 437636,96 | 1319155,46 | Картометрический метод | 2,50 | - |
| 520 | 437452,5 | 1319226,99 | Картометрический метод | 2,50 | - |
| 521 | 437319,56 | 1319278,24 | Картометрический метод | 2,50 | - |
| 522 | 437264,94 | 1319299,88 | Картометрический метод | 2,50 | - |
| 523 | 437193,87 | 1319329,75 | Картометрический метод | 2,50 | - |
| 524 | 437158,76 | 1319345,34 | Картометрический метод | 2,50 | - |
| 525 | 437144,55 | 1319352,25 | Картометрический метод | 2,50 | - |
| 526 | 437094,35 | 1319376,78 | Картометрический метод | 2,50 | - |
| 527 | 437045,56 | 1319402,32 | Картометрический метод | 2,50 | - |
| 528 | 436830,82 | 1319515,82 | Картометрический метод | 2,50 | - |
| 529 | 436805,47 | 1319529,3 | Картометрический метод | 2,50 | - |
| 530 | 436395,17 | 1319002,11 | Картометрический метод | 2,50 | - |
| 531 | 436396,52 | 1319000,01 | Картометрический метод | 2,50 | - |
| 532 | 436398,63 | 1318992 | Картометрический метод | 2,50 | - |
| 533 | 436274,26 | 1318840,28 | Картометрический метод | 2,50 | - |
| 534 | 435725,75 | 1318108,62 | Картометрический метод | 2,50 | - |
| 535 | 435749,57 | 1318104,18 | Картометрический метод | 2,50 | - |
| 536 | 435794,53 | 1318095,8 | Картометрический метод | 2,50 | - |
| 537 | 435799,7 | 1318031,17 | Картометрический метод | 2,50 | - |
| 538 | 435749,87 | 1317844,78 | Картометрический метод | 2,50 | - |
| 539 | 435748,78 | 1317840,72 | Картометрический метод | 2,50 | - |
| 540 | 435694,78 | 1317830,78 | Картометрический метод | 2,50 | - |
| 541 | 435661,83 | 1317782,41 | Картометрический метод | 2,50 | - |
| 542 | 435683,82 | 1317772,98 | Картометрический метод | 2,50 | - |
| 543 | 435684,37 | 1317757,1 | Картометрический метод | 2,50 | - |
| 544 | 435654,03 | 1317745,42 | Картометрический метод | 2,50 | - |
| 545 | 435643,46 | 1317723,49 | Картометрический метод | 2,50 | - |
| 546 | 435671,86 | 1317701,56 | Картометрический метод | 2,50 | - |
| 547 | 435675,75 | 1317698,55 | Картометрический метод | 2,50 | - |
| 548 | 435681,38 | 1317694,2 | Картометрический метод | 2,50 | - |
| 549 | 435689,65 | 1317687,81 | Картометрический метод | 2,50 | - |
| 550 | 435589,28 | 1317585,62 | Картометрический метод | 2,50 | - |
| 551 | 435538,93 | 1317544,52 | Картометрический метод | 2,50 | - |
| 552 | 435512,56 | 1317523 | Картометрический метод | 2,50 | - |
| 553 | 435503,45 | 1317515,57 | Картометрический метод | 2,50 | - |
| 554 | 435473 | 1317514,03 | Картометрический метод | 2,50 | - |
| 555 | 435360,34 | 1317534,53 | Картометрический метод | 2,50 | - |
| 556 | 435323,25 | 1317533,91 | Картометрический метод | 2,50 | - |
| 557 | 435314,64 | 1317527,1 | Картометрический метод | 2,50 | - |
| 558 | 435292,01 | 1317529,17 | Картометрический метод | 2,50 | - |
| 559 | 435047,98 | 1317308,67 | Картометрический метод | 2,50 | - |

| Сведения о местоположении границ объекта | | | | | |
|---|---|---|---|---|---|
| 560 | 434914,96 | 1317221,02 | Картометрический метод | 2,50 | - |
| 561 | 434577,1 | 1317034,8 | Картометрический метод | 2,50 | - |
| 562 | 434366,74 | 1316956,44 | Картометрический метод | 2,50 | - |
| 563 | 433093,62 | 1316592,88 | Картометрический метод | 2,50 | - |
| 564 | 433041,41 | 1316583,34 | Картометрический метод | 2,50 | - |
| 565 | 432964,98 | 1316566,69 | Картометрический метод | 2,50 | - |
| 566 | 433235,97 | 1316242,8 | Картометрический метод | 2,50 | - |
| 567 | 433293,74 | 1316184,71 | Картометрический метод | 2,50 | - |
| 568 | 433385,57 | 1316104,34 | Картометрический метод | 2,50 | - |
| 569 | 433494,09 | 1316019,1 | Картометрический метод | 2,50 | - |
| 570 | 433540,72 | 1315966,78 | Картометрический метод | 2,50 | - |
| 571 | 433612,73 | 1315903,53 | Картометрический метод | 2,50 | - |
| 572 | 433677,93 | 1315882,3 | Картометрический метод | 2,50 | - |
| 573 | 433743,96 | 1315872,26 | Картометрический метод | 2,50 | - |
| 574 | 433760,57 | 1315856,99 | Картометрический метод | 2,50 | - |
| 575 | 433812,86 | 1315819,18 | Картометрический метод | 2,50 | - |
| 576 | 433841,52 | 1315815,79 | Картометрический метод | 2,50 | - |
| 577 | 433889,58 | 1315799,23 | Картометрический метод | 2,50 | - |
| 578 | 433947,56 | 1315785,77 | Картометрический метод | 2,50 | - |
| 579 | 434026,48 | 1315797,77 | Картометрический метод | 2,50 | - |
| 580 | 434094,01 | 1315844,9 | Картометрический метод | 2,50 | - |
| 581 | 434185,49 | 1315855,49 | Картометрический метод | 2,50 | - |
| 582 | 434328,28 | 1315835,4 | Картометрический метод | 2,50 | - |
| 583 | 434383,71 | 1315832,21 | Картометрический метод | 2,50 | - |
| 584 | 434408,92 | 1315785,41 | Картометрический метод | 2,50 | - |
| 585 | 434445,09 | 1315750,27 | Картометрический метод | 2,50 | - |
| 586 | 434426,86 | 1315720,63 | Картометрический метод | 2,50 | - |
| 587 | 434431,09 | 1315711,81 | Картометрический метод | 2,50 | - |
| 588 | 434457,3 | 1315682,46 | Картометрический метод | 2,50 | - |
| 589 | 434516,36 | 1315601,96 | Картометрический метод | 2,50 | - |
| 590 | 434531,73 | 1315569,76 | Картометрический метод | 2,50 | - |
| 591 | 434547,72 | 1315518,34 | Картометрический метод | 2,50 | - |
| 592 | 434640,16 | 1315419,07 | Картометрический метод | 2,50 | - |
| 593 | 434650,67 | 1315398,8 | Картометрический метод | 2,50 | - |
| 594 | 434667,48 | 1315375,12 | Картометрический метод | 2,50 | - |
| 595 | 434675,74 | 1315367,59 | Картометрический метод | 2,50 | - |
| 596 | 434807,38 | 1315240,11 | Картометрический метод | 2,50 | - |
| 597 | 434849,29 | 1315169,46 | Картометрический метод | 2,50 | - |
| 598 | 434893,46 | 1315167,97 | Картометрический метод | 2,50 | - |
| 599 | 434952,68 | 1315123,3 | Картометрический метод | 2,50 | - |
| 600 | 435037,03 | 1315130,96 | Картометрический метод | 2,50 | - |
| 601 | 435061,78 | 1315124,87 | Картометрический метод | 2,50 | - |
| 602 | 435095,22 | 1315105,18 | Картометрический метод | 2,50 | - |
| 603 | 435109,27 | 1315100,76 | Картометрический метод | 2,50 | - |
| 604 | 435162,31 | 1315087,52 | Картометрический метод | 2,50 | - |
| 605 | 435187,99 | 1315078,61 | Картометрический метод | 2,50 | - |
| 606 | 435213,87 | 1315075,88 | Картометрический метод | 2,50 | - |
| 607 | 435254,56 | 1315078,09 | Картометрический метод | 2,50 | - |
| 608 | 435264,52 | 1315076,51 | Картометрический метод | 2,50 | - |
| 609 | 435271,34 | 1315066,56 | Картометрический метод | 2,50 | - |
| 610 | 434937,96 | 1314381,99 | Картометрический метод | 2,50 | - |
| 611 | 434727,77 | 1314113,08 | Картометрический метод | 2,50 | - |

| Сведения о местоположении границ объекта | | | | | |
|---|---|---|---|---|---|
| 612 | 434600,4 | 1313952,16 | Картометрический метод | 2,50 | - |
| 613 | 434314,72 | 1313594,68 | Картометрический метод | 2,50 | - |
| 614 | 434229,1 | 1313491,33 | Картометрический метод | 2,50 | - |
| 615 | 434487,33 | 1313149,12 | Картометрический метод | 2,50 | - |
| 616 | 434265,18 | 1312641,13 | Картометрический метод | 2,50 | - |
| 617 | 434262,69 | 1312635,99 | Картометрический метод | 2,50 | - |
| 618 | 434265,58 | 1312617,01 | Картометрический метод | 2,50 | - |
| 619 | 434300,04 | 1312391,18 | Картометрический метод | 2,50 | - |
| 620 | 434451,53 | 1312279 | Картометрический метод | 2,50 | - |
| 621 | 434515,39 | 1312158,16 | Картометрический метод | 2,50 | - |
| 622 | 434543,78 | 1312110,22 | Картометрический метод | 2,50 | - |
| 623 | 434527,54 | 1312109,17 | Картометрический метод | 2,50 | - |
| 624 | 434507,62 | 1312114,41 | Картометрический метод | 2,50 | - |
| 625 | 434491,37 | 1312125,42 | Картометрический метод | 2,50 | - |
| 626 | 434458,34 | 1312149,53 | Картометрический метод | 2,50 | - |
| 627 | 434402,78 | 1312173,12 | Картометрический метод | 2,50 | - |
| 628 | 434358,23 | 1312189,89 | Картометрический метод | 2,50 | - |
| 629 | 434333,07 | 1312193,56 | Картометрический метод | 2,50 | - |
| 630 | 434305,81 | 1312194,61 | Картометрический метод | 2,50 | - |
| 631 | 434217,13 | 1312184,73 | Картометрический метод | 2,50 | - |
| 632 | 434180,44 | 1312174,94 | Картометрический метод | 2,50 | - |
| 633 | 434157,02 | 1312163,41 | Картометрический метод | 2,50 | - |
| 634 | 434126,27 | 1312142,1 | Картометрический метод | 2,50 | - |
| 635 | 434093,71 | 1312095,78 | Картометрический метод | 2,50 | - |
| 636 | 434062,29 | 1312085,76 | Картометрический метод | 2,50 | - |
| 637 | 434033,67 | 1312059,98 | Картометрический метод | 2,50 | - |
| 638 | 434010,95 | 1312031,32 | Картометрический метод | 2,50 | - |
| 639 | 433989,43 | 1312016,09 | Картометрический метод | 2,50 | - |
| 640 | 433949,36 | 1312004,7 | Картометрический метод | 2,50 | - |
| 641 | 433923,59 | 1311983,8 | Картометрический метод | 2,50 | - |
| 642 | 433914,86 | 1311977,85 | Картометрический метод | 2,50 | - |
| 643 | 433904,02 | 1311977,16 | Картометрический метод | 2,50 | - |
| 644 | 433879,21 | 1311983,8 | Картометрический метод | 2,50 | - |
| 645 | 433849,86 | 1311981 | Картометрический метод | 2,50 | - |
| 646 | 433833,08 | 1311975,06 | Картометрический метод | 2,50 | - |
| 647 | 433827,05 | 1311966,31 | Картометрический метод | 2,50 | - |
| 648 | 433822,85 | 1311951,99 | Картометрический метод | 2,50 | - |
| 649 | 433823,9 | 1311933,81 | Картометрический метод | 2,50 | - |
| 650 | 433829,84 | 1311915,29 | Картометрический метод | 2,50 | - |
| 651 | 433838,93 | 1311903,41 | Картометрический метод | 2,50 | - |
| 652 | 433867,23 | 1311869,86 | Картометрический метод | 2,50 | - |
| 653 | 433874,77 | 1311846,93 | Картометрический метод | 2,50 | - |
| 654 | 433881,45 | 1311809,58 | Картометрический метод | 2,50 | - |
| 655 | 433884,18 | 1311765,18 | Картометрический метод | 2,50 | - |
| 656 | 433879,69 | 1311751,06 | Картометрический метод | 2,50 | - |
| 657 | 433826,87 | 1311702,34 | Картометрический метод | 2,50 | - |
| 658 | 433687,91 | 1311643,51 | Картометрический метод | 2,50 | - |
| 659 | 433640,14 | 1311628,17 | Картометрический метод | 2,50 | - |
| 660 | 433597,69 | 1311619,92 | Картометрический метод | 2,50 | - |
| 661 | 433484,43 | 1311588,04 | Картометрический метод | 2,50 | - |
| 662 | 433465,76 | 1311585,31 | Картометрический метод | 2,50 | - |
| 663 | 433424,32 | 1311590,43 | Картометрический метод | 2,50 | - |

| Сведения о местоположении границ объекта | | | | | |
|---|---|---|---|---|---|
| 664 | 433397,19 | 1311592,2 | Картометрический метод | 2,50 | - |
| 665 | 433369,47 | 1311583,95 | Картометрический метод | 2,50 | - |
| 666 | 433350,6 | 1311569,2 | Картометрический метод | 2,50 | - |
| 667 | 433331,73 | 1311548,56 | Картометрический метод | 2,50 | - |
| 668 | 433322,3 | 1311528,52 | Картометрический метод | 2,50 | - |
| 669 | 433316,99 | 1311509,06 | Картометрический метод | 2,50 | - |
| 670 | 433318,17 | 1311489,6 | Картометрический метод | 2,50 | - |
| 671 | 433330,06 | 1311463,27 | Картометрический метод | 2,50 | - |
| 672 | 433348,84 | 1311435,34 | Картометрический метод | 2,50 | - |
| 673 | 433365,94 | 1311423,55 | Картометрический метод | 2,50 | - |
| 674 | 433389,52 | 1311418,83 | Картометрический метод | 2,50 | - |
| 675 | 433411,34 | 1311419,42 | Картометрический метод | 2,50 | - |
| 676 | 433472,08 | 1311441,24 | Картометрический метод | 2,50 | - |
| 677 | 433493,9 | 1311453,03 | Картометрический метод | 2,50 | - |
| 678 | 433518,08 | 1311476,62 | Картометрический метод | 2,50 | - |
| 679 | 433541,8 | 1311506,53 | Картометрический метод | 2,50 | - |
| 680 | 433561,71 | 1311524,98 | Картометрический метод | 2,50 | - |
| 681 | 433575,87 | 1311533,82 | Картометрический метод | 2,50 | - |
| 682 | 433587,66 | 1311536,18 | Картометрический метод | 2,50 | - |
| 683 | 433597,69 | 1311533,23 | Картометрический метод | 2,50 | - |
| 684 | 433601,22 | 1311524,39 | Картометрический метод | 2,50 | - |
| 685 | 433598,28 | 1311511,41 | Картометрический метод | 2,50 | - |
| 686 | 433593,72 | 1311494,69 | Картометрический метод | 2,50 | - |
| 687 | 433598,87 | 1311476,62 | Картометрический метод | 2,50 | - |
| 688 | 433600,55 | 1311463,72 | Картометрический метод | 2,50 | - |
| 689 | 433596,9 | 1311452,79 | Картометрический метод | 2,50 | - |
| 690 | 433573,68 | 1311416,82 | Картометрический метод | 2,50 | - |
| 691 | 433554,64 | 1311371,07 | Картометрический метод | 2,50 | - |
| 692 | 433508,64 | 1311292,05 | Картометрический метод | 2,50 | - |
| 693 | 433471,68 | 1311244,23 | Картометрический метод | 2,50 | - |
| 694 | 433463,24 | 1311206,54 | Картометрический метод | 2,50 | - |
| 695 | 433465,59 | 1311192,98 | Картометрический метод | 2,50 | - |
| 696 | 433473,85 | 1311182,36 | Картометрический метод | 2,50 | - |
| 697 | 433488 | 1311171,16 | Картометрический метод | 2,50 | - |
| 698 | 433513,95 | 1311151,7 | Картометрический метод | 2,50 | - |
| 699 | 433519,26 | 1311138,73 | Картометрический метод | 2,50 | - |
| 700 | 433514,94 | 1311122,19 | Картометрический метод | 2,50 | - |
| 701 | 433499,8 | 1311106,88 | Картометрический метод | 2,50 | - |
| 702 | 433484,46 | 1311099,22 | Картометрический метод | 2,50 | - |
| 703 | 433466,77 | 1311100,4 | Картометрический метод | 2,50 | - |
| 704 | 433446,13 | 1311109,83 | Картометрический метод | 2,50 | - |
| 705 | 433435,52 | 1311122,81 | Картометрический метод | 2,50 | - |
| 706 | 433430,21 | 1311140,5 | Картометрический метод | 2,50 | - |
| 707 | 433422,55 | 1311147,57 | Картометрический метод | 2,50 | - |
| 708 | 433408,39 | 1311147,57 | Картометрический метод | 2,50 | - |
| 709 | 433373,25 | 1311125,84 | Картометрический метод | 2,50 | - |
| 710 | 433369,47 | 1311109,83 | Картометрический метод | 2,50 | - |
| 711 | 433370,06 | 1311083,3 | Картометрический метод | 2,50 | - |
| 712 | 433368,88 | 1311063,84 | Картометрический метод | 2,50 | - |
| 713 | 433362,4 | 1311042,61 | Картометрический метод | 2,50 | - |
| 714 | 433346,48 | 1311020,2 | Картометрический метод | 2,50 | - |
| 715 | 433342,35 | 1311008,99 | Картометрический метод | 2,50 | - |

| Сведения о местоположении границ объекта | | | | | |
|---|---|---|---|---|---|
| 716 | 433346,48 | 1310983,64 | Картометрический метод | 2,50 | - |
| 717 | 433343,88 | 1310966,69 | Картометрический метод | 2,50 | - |
| 718 | 433275,71 | 1310817,93 | Картометрический метод | 2,50 | - |
| 719 | 433263,33 | 1310796,7 | Картометрический метод | 2,50 | - |
| 720 | 433253,3 | 1310790,81 | Картометрический метод | 2,50 | - |
| 721 | 433231,49 | 1310785,5 | Картометрический метод | 2,50 | - |
| 722 | 433214,97 | 1310787,86 | Картометрический метод | 2,50 | - |
| 723 | 433195,51 | 1310792,58 | Картометрический метод | 2,50 | - |
| 724 | 433183,13 | 1310792,58 | Картометрический метод | 2,50 | - |
| 725 | 433167,21 | 1310787,86 | Картометрический метод | 2,50 | - |
| 726 | 433147,75 | 1310782,55 | Картометрический метод | 2,50 | - |
| 727 | 433128,29 | 1310781,96 | Картометрический метод | 2,50 | - |
| 728 | 433112,37 | 1310785,5 | Картометрический метод | 2,50 | - |
| 729 | 433097,04 | 1310785,5 | Картометрический метод | 2,50 | - |
| 730 | 433066,96 | 1310776,65 | Картометрический метод | 2,50 | - |
| 731 | 433028,04 | 1310763,68 | Картометрический метод | 2,50 | - |
| 732 | 433016,25 | 1310751,89 | Картометрический метод | 2,50 | - |
| 733 | 432993,25 | 1310736,56 | Картометрический метод | 2,50 | - |
| 734 | 432973,2 | 1310720,04 | Картометрический метод | 2,50 | - |
| 735 | 432957,82 | 1310697,23 | Картометрический метод | 2,50 | - |
| 736 | 432934,8 | 1310654,98 | Картометрический метод | 2,50 | - |
| 737 | 432911,28 | 1310632,18 | Картометрический метод | 2,50 | - |
| 738 | 432820,47 | 1310582,64 | Картометрический метод | 2,50 | - |
| 739 | 432797,23 | 1310565,1 | Картометрический метод | 2,50 | - |
| 740 | 432780,88 | 1310543,42 | Картометрический метод | 2,50 | - |
| 741 | 432770,41 | 1310537,5 | Картометрический метод | 2,50 | - |
| 742 | 432755,83 | 1310534,31 | Картометрический метод | 2,50 | - |
| 743 | 432742,17 | 1310520,65 | Картометрический метод | 2,50 | - |
| 744 | 432726,24 | 1310467,37 | Картометрический метод | 2,50 | - |
| 745 | 432705,48 | 1310406,33 | Картометрический метод | 2,50 | - |
| 746 | 432697,22 | 1310394,53 | Картометрический метод | 2,50 | - |
| 747 | 432683,66 | 1310385,69 | Картометрический метод | 2,50 | - |
| 748 | 432642,38 | 1310367,41 | Картометрический метод | 2,50 | - |
| 749 | 432590,49 | 1310349,13 | Картометрический метод | 2,50 | - |
| 750 | 432522,68 | 1310331,67 | Картометрический метод | 2,50 | - |
| 751 | 432513,12 | 1310323,02 | Картометрический метод | 2,50 | - |
| 752 | 432505,38 | 1310311,18 | Картометрический метод | 2,50 | - |
| 753 | 432490,06 | 1310297,98 | Картометрический метод | 2,50 | - |
| 754 | 432492,63 | 1310281,58 | Картометрический метод | 2,50 | - |
| 755 | 432489,9 | 1310273,38 | Картометрический метод | 2,50 | - |
| 756 | 432482,57 | 1310261,85 | Картометрический метод | 2,50 | - |
| 757 | 432467,83 | 1310249,47 | Картометрический метод | 2,50 | - |
| 758 | 432447,78 | 1310241,8 | Картометрический метод | 2,50 | - |
| 759 | 432418,3 | 1310237,08 | Картометрический метод | 2,50 | - |
| 760 | 432394,33 | 1310239,17 | Картометрический метод | 2,50 | - |
| 761 | 432376,67 | 1310241,97 | Картометрический метод | 2,50 | - |
| 762 | 432354,23 | 1310240,94 | Картометрический метод | 2,50 | - |
| 763 | 432306,84 | 1310221,93 | Картометрический метод | 2,50 | - |
| 764 | 432257,52 | 1310178,43 | Картометрический метод | 2,50 | - |
| 765 | 432215,65 | 1310163,69 | Картометрический метод | 2,50 | - |
| 766 | 432177,06 | 1310143,15 | Картометрический метод | 2,50 | - |
| 767 | 432156,68 | 1310135,97 | Картометрический метод | 2,50 | - |

| Сведения о местоположении границ объекта | | | | | |
|---|---|---|---|---|---|
| 768 | 432134,28 | 1310131,84 | Картометрический метод | 2,50 | - |
| 769 | 432108,92 | 1310131,84 | Картометрический метод | 2,50 | - |
| 770 | 432079,15 | 1310125,39 | Картометрический метод | 2,50 | - |
| 771 | 431940,86 | 1310124,77 | Картометрический метод | 2,50 | - |
| 772 | 431857,39 | 1310140,41 | Картометрический метод | 2,50 | - |
| 773 | 431832,28 | 1310142,92 | Картометрический метод | 2,50 | - |
| 774 | 431725,72 | 1310133,36 | Картометрический метод | 2,50 | - |
| 775 | 431588,72 | 1310099,43 | Картометрический метод | 2,50 | - |
| 776 | 431460,85 | 1310055,18 | Картометрический метод | 2,50 | - |
| 777 | 431425,46 | 1310038,67 | Картометрический метод | 2,50 | - |
| 778 | 431400,7 | 1310021,57 | Картометрический метод | 2,50 | - |
| 779 | 431388,31 | 1310008,01 | Картометрический метод | 2,50 | - |
| 780 | 431372,39 | 1309980,88 | Картометрический метод | 2,50 | - |
| 781 | 431360,6 | 1309946,68 | Картометрический метод | 2,50 | - |
| 782 | 431341,45 | 1309863,09 | Картометрический метод | 2,50 | - |
| 783 | 431326,82 | 1309774,75 | Картометрический метод | 2,50 | - |
| 784 | 431306,93 | 1309693,7 | Картометрический метод | 2,50 | - |
| 785 | 431232,04 | 1309539,79 | Картометрический метод | 2,50 | - |
| 786 | 431165,41 | 1309444,85 | Картометрический метод | 2,50 | - |
| 787 | 431111,75 | 1309384,7 | Картометрический метод | 2,50 | - |
| 788 | 431094,64 | 1309376,44 | Картометрический метод | 2,50 | - |
| 789 | 431039,21 | 1309361,11 | Картометрический метод | 2,50 | - |
| 790 | 431005,01 | 1309345,19 | Картометрический метод | 2,50 | - |
| 791 | 430919,51 | 1309264,99 | Картометрический метод | 2,50 | - |
| 792 | 430892,38 | 1309221,94 | Картометрический метод | 2,50 | - |
| 793 | 430884,12 | 1309198,95 | Картометрический метод | 2,50 | - |
| 794 | 430881,76 | 1309183,61 | Картометрический метод | 2,50 | - |
| 795 | 430879,41 | 1309164,74 | Картометрический метод | 2,50 | - |
| 796 | 430869,85 | 1309143,61 | Картометрический метод | 2,50 | - |
| 797 | 430857,39 | 1309128,12 | Картометрический метод | 2,50 | - |
| 798 | 430842,26 | 1309115,21 | Картометрический метод | 2,50 | - |
| 799 | 430823,39 | 1309106,36 | Картометрический метод | 2,50 | - |
| 800 | 430793,31 | 1309104,01 | Картометрический метод | 2,50 | - |
| 801 | 430763,24 | 1309106,36 | Картометрический метод | 2,50 | - |
| 802 | 430744,96 | 1309104,6 | Картометрический метод | 2,50 | - |
| 803 | 430731,98 | 1309097,52 | Картометрический метод | 2,50 | - |
| 804 | 430715,47 | 1309091,03 | Картометрический метод | 2,50 | - |
| 805 | 430707,81 | 1309083,96 | Картометрический метод | 2,50 | - |
| 806 | 430706,63 | 1309075,7 | Картометрический метод | 2,50 | - |
| 807 | 430707,22 | 1309066,86 | Картометрический метод | 2,50 | - |
| 808 | 430699,55 | 1309059,78 | Картометрический метод | 2,50 | - |
| 809 | 430673,01 | 1309056,24 | Картометрический метод | 2,50 | - |
| 810 | 430647,66 | 1309062,14 | Картометрический метод | 2,50 | - |
| 811 | 430627,61 | 1309072,16 | Картометрический метод | 2,50 | - |
| 812 | 430594,74 | 1309094,3 | Картометрический метод | 2,50 | - |
| 813 | 430562,89 | 1309101,38 | Картометрический метод | 2,50 | - |
| 814 | 430547,96 | 1309098,62 | Картометрический метод | 2,50 | - |
| 815 | 430531,84 | 1309098,23 | Картометрический метод | 2,50 | - |
| 816 | 430516,9 | 1309105,31 | Картометрический метод | 2,50 | - |
| 817 | 430496,36 | 1309122,73 | Картометрический метод | 2,50 | - |
| 818 | 430415,68 | 1309148,16 | Картометрический метод | 2,50 | - |
| 819 | 430336,27 | 1309182,09 | Картометрический метод | 2,50 | - |

| Сведения о местоположении границ объекта | | | | | |
|---|---|---|---|---|---|
| 820 | 430291,16 | 1309205,08 | Картометрический метод | 2,50 | - |
| 821 | 430271,7 | 1309222,78 | Картометрический метод | 2,50 | - |
| 822 | 430257,55 | 1309236,93 | Картометрический метод | 2,50 | - |
| 823 | 430232,78 | 1309241,35 | Картометрический метод | 2,50 | - |
| 824 | 430217,74 | 1309251,08 | Картометрический метод | 2,50 | - |
| 825 | 430202,11 | 1309281,58 | Картометрический метод | 2,50 | - |
| 826 | 430182,36 | 1309307,69 | Картометрический метод | 2,50 | - |
| 827 | 430180,59 | 1309325,38 | Картометрический метод | 2,50 | - |
| 828 | 430185,9 | 1309340,42 | Картометрический метод | 2,50 | - |
| 829 | 430200,94 | 1309366,07 | Картометрический метод | 2,50 | - |
| 830 | 430206,24 | 1309385,53 | Картометрический метод | 2,50 | - |
| 831 | 430200,97 | 1309409,24 | Картометрический метод | 2,50 | - |
| 832 | 430200,29 | 1309438,23 | Картометрический метод | 2,50 | - |
| 833 | 430187,54 | 1309462,82 | Картометрический метод | 2,50 | - |
| 834 | 430170,86 | 1309471,33 | Картометрический метод | 2,50 | - |
| 835 | 430158,11 | 1309464,65 | Картометрический метод | 2,50 | - |
| 836 | 430144,74 | 1309448,25 | Картометрический метод | 2,50 | - |
| 837 | 430131,06 | 1309436,83 | Картометрический метод | 2,50 | - |
| 838 | 430093,02 | 1309430,64 | Картометрический метод | 2,50 | - |
| 839 | 429958,57 | 1309450,1 | Картометрический метод | 2,50 | - |
| 840 | 429916,11 | 1309451,87 | Картометрический метод | 2,50 | - |
| 841 | 429895,77 | 1309442,14 | Картометрический метод | 2,50 | - |
| 842 | 429819,15 | 1309369,93 | Картометрический метод | 2,50 | - |
| 843 | 429795,01 | 1309334,41 | Картометрический метод | 2,50 | - |
| 844 | 429771,33 | 1309285,23 | Картометрический метод | 2,50 | - |
| 845 | 429733,24 | 1309130,02 | Картометрический метод | 2,50 | - |
| 846 | 429720,79 | 1309094,88 | Картометрический метод | 2,50 | - |
| 847 | 429696,09 | 1309059,85 | Картометрический метод | 2,50 | - |
| 848 | 429618,33 | 1308993,33 | Картометрический метод | 2,50 | - |
| 849 | 429573,14 | 1308945,3 | Картометрический метод | 2,50 | - |
| 850 | 429559,87 | 1308921,86 | Картометрический метод | 2,50 | - |
| 851 | 429555,45 | 1308908,59 | Картометрический метод | 2,50 | - |
| 852 | 429554,28 | 1308894,29 | Картометрический метод | 2,50 | - |
| 853 | 429561,64 | 1308885,59 | Картометрический метод | 2,50 | - |
| 854 | 429570,48 | 1308880,29 | Картометрический метод | 2,50 | - |
| 855 | 429619,13 | 1308879,84 | Картометрический метод | 2,50 | - |
| 856 | 429643,02 | 1308874,54 | Картометрический метод | 2,50 | - |
| 857 | 429656,73 | 1308867,02 | Картометрический метод | 2,50 | - |
| 858 | 429664,69 | 1308857,73 | Картометрический метод | 2,50 | - |
| 859 | 429673,14 | 1308839,65 | Картометрический метод | 2,50 | - |
| 860 | 429686,8 | 1308825,89 | Картометрический метод | 2,50 | - |
| 861 | 429715,78 | 1308811,19 | Картометрический метод | 2,50 | - |
| 862 | 429780,56 | 1308788,74 | Картометрический метод | 2,50 | - |
| 863 | 429824,09 | 1308767,93 | Картометрический метод | 2,50 | - |
| 864 | 429847,35 | 1308753,8 | Картометрический метод | 2,50 | - |
| 865 | 429875,32 | 1308741,29 | Картометрический метод | 2,50 | - |
| 866 | 429900,86 | 1308725,05 | Картометрический метод | 2,50 | - |
| 867 | 429915,01 | 1308706,47 | Картометрический метод | 2,50 | - |
| 868 | 429925,19 | 1308680,38 | Картометрический метод | 2,50 | - |
| 869 | 429927,4 | 1308658,71 | Картометрический метод | 2,50 | - |
| 870 | 429921,21 | 1308633,06 | Картометрический метод | 2,50 | - |
| 871 | 429913,69 | 1308604,31 | Картометрический метод | 2,50 | - |

| Сведения о местоположении границ объекта | | | | | |
|---|---|---|---|---|---|
| 872 | 429913,24 | 1308579,1 | Картометрический метод | 2,50 | - |
| 873 | 429918,11 | 1308559,64 | Картометрический метод | 2,50 | - |
| 874 | 429926,51 | 1308546,37 | Картометрический метод | 2,50 | - |
| 875 | 429949,51 | 1308528,24 | Картометрический метод | 2,50 | - |
| 876 | 429963,22 | 1308514,09 | Картометрический метод | 2,50 | - |
| 877 | 429969,86 | 1308498,61 | Картометрический метод | 2,50 | - |
| 878 | 429979,14 | 1308452,61 | Картометрический метод | 2,50 | - |
| 879 | 429984,9 | 1308374,49 | Картометрический метод | 2,50 | - |
| 880 | 429998,6 | 1308337,18 | Картометрический метод | 2,50 | - |
| 881 | 429998,6 | 1308321,26 | Картометрический метод | 2,50 | - |
| 882 | 429992,85 | 1308304,89 | Картометрический метод | 2,50 | - |
| 883 | 429979,14 | 1308279,68 | Картометрический метод | 2,50 | - |
| 884 | 429931,38 | 1308194,77 | Картометрический метод | 2,50 | - |
| 885 | 429907,94 | 1308166,02 | Картометрический метод | 2,50 | - |
| 886 | 429894,67 | 1308154,08 | Картометрический метод | 2,50 | - |
| 887 | 429887,15 | 1308141,69 | Картометрический метод | 2,50 | - |
| 888 | 429882,29 | 1308123,12 | Картометрический метод | 2,50 | - |
| 889 | 429875,21 | 1308105,43 | Картометрический метод | 2,50 | - |
| 890 | 429860,17 | 1308089,51 | Картометрический метод | 2,50 | - |
| 891 | 429834,08 | 1308068,28 | Картометрический метод | 2,50 | - |
| 892 | 429823,02 | 1308056,34 | Картометрический метод | 2,50 | - |
| 893 | 429819,48 | 1308047,05 | Картометрический метод | 2,50 | - |
| 894 | 429820,37 | 1308038,2 | Картометрический метод | 2,50 | - |
| 895 | 429828,77 | 1308025,82 | Картометрический метод | 2,50 | - |
| 896 | 429845,95 | 1308004,96 | Картометрический метод | 2,50 | - |
| 897 | 429842,92 | 1307993,09 | Картометрический метод | 2,50 | - |
| 898 | 429834,96 | 1307980,71 | Картометрический метод | 2,50 | - |
| 899 | 429830,98 | 1307968,32 | Картометрический метод | 2,50 | - |
| 900 | 429808,87 | 1307944,88 | Картометрический метод | 2,50 | - |
| 901 | 429797,29 | 1307929,59 | Картометрический метод | 2,50 | - |
| 902 | 429783,22 | 1307909,06 | Картометрический метод | 2,50 | - |
| 903 | 429777,91 | 1307899,77 | Картометрический метод | 2,50 | - |
| 904 | 429776,14 | 1307885,18 | Картометрический метод | 2,50 | - |
| 905 | 429772,16 | 1307867,49 | Картометрический метод | 2,50 | - |
| 906 | 429758,52 | 1307841,71 | Картометрический метод | 2,50 | - |
| 907 | 429744,74 | 1307817,07 | Картометрический метод | 2,50 | - |
| 908 | 429738,55 | 1307800,7 | Картометрический метод | 2,50 | - |
| 909 | 429728,38 | 1307761,34 | Картометрический метод | 2,50 | - |
| 910 | 429711,83 | 1307709,82 | Картометрический метод | 2,50 | - |
| 911 | 429699,38 | 1307687,33 | Картометрический метод | 2,50 | - |
| 912 | 429681,17 | 1307661,17 | Картометрический метод | 2,50 | - |
| 913 | 429669,96 | 1307650,55 | Картометрический метод | 2,50 | - |
| 914 | 429655,81 | 1307648,19 | Картометрический метод | 2,50 | - |
| 915 | 429644,31 | 1307644,95 | Картометрический метод | 2,50 | - |
| 916 | 429635,47 | 1307635,51 | Картометрический метод | 2,50 | - |
| 917 | 429628,98 | 1307618,71 | Картометрический метод | 2,50 | - |
| 918 | 429621,9 | 1307610,45 | Картометрический метод | 2,50 | - |
| 919 | 429595,37 | 1307594,24 | Картометрический метод | 2,50 | - |
| 920 | 429566,77 | 1307571,24 | Картометрический метод | 2,50 | - |
| 921 | 429538,76 | 1307539,1 | Картометрический метод | 2,50 | - |
| 922 | 429520,77 | 1307509,61 | Картометрический метод | 2,50 | - |
| 923 | 429512,52 | 1307489,86 | Картометрический метод | 2,50 | - |

| Сведения о местоположении границ объекта | | | | | |
|---|---|---|---|---|---|
| 924 | 429502,79 | 1307470,11 | Картометрический метод | 2,50 | - |
| 925 | 429492,76 | 1307460,67 | Картометрический метод | 2,50 | - |
| 926 | 429471,24 | 1307455,36 | Картометрический метод | 2,50 | - |
| 927 | 429447,06 | 1307444,45 | Картометрический метод | 2,50 | - |
| 928 | 429436,45 | 1307436,2 | Картометрический метод | 2,50 | - |
| 929 | 429428,78 | 1307423,52 | Картометрический метод | 2,50 | - |
| 930 | 429419,34 | 1307412,61 | Картометрический метод | 2,50 | - |
| 931 | 429396,35 | 1307407,6 | Картометрический метод | 2,50 | - |
| 932 | 429385,44 | 1307411,73 | Картометрический метод | 2,50 | - |
| 933 | 429372,76 | 1307417,03 | Картометрический метод | 2,50 | - |
| 934 | 429364,51 | 1307416,8 | Картометрический метод | 2,50 | - |
| 935 | 429350,58 | 1307409,83 | Картометрический метод | 2,50 | - |
| 936 | 429324,71 | 1307380,97 | Картометрический метод | 2,50 | - |
| 937 | 429301,82 | 1307341,17 | Картометрический метод | 2,50 | - |
| 938 | 429280,92 | 1307294,4 | Картометрический метод | 2,50 | - |
| 939 | 429277,94 | 1307276,49 | Картометрический метод | 2,50 | - |
| 940 | 429276,94 | 1307244,64 | Картометрический метод | 2,50 | - |
| 941 | 429272,96 | 1307226,73 | Картометрический метод | 2,50 | - |
| 942 | 429263,01 | 1307210,81 | Картометрический метод | 2,50 | - |
| 943 | 429181,41 | 1307135,18 | Картометрический метод | 2,50 | - |
| 944 | 429170,47 | 1307123,24 | Картометрический метод | 2,50 | - |
| 945 | 429155,67 | 1307098,99 | Картометрический метод | 2,50 | - |
| 946 | 429145,59 | 1307076,47 | Картометрический метод | 2,50 | - |
| 947 | 429145,59 | 1307065,52 | Картометрический метод | 2,50 | - |
| 948 | 429156,54 | 1307024,72 | Картометрический метод | 2,50 | - |
| 949 | 429160,52 | 1306989,9 | Картометрический метод | 2,50 | - |
| 950 | 429158,53 | 1306970,99 | Картометрический метод | 2,50 | - |
| 951 | 429150,56 | 1306944,12 | Картометрический метод | 2,50 | - |
| 952 | 429133,65 | 1306922,23 | Картометрический метод | 2,50 | - |
| 953 | 429088,87 | 1306887,4 | Картометрический метод | 2,50 | - |
| 954 | 429070,96 | 1306867,5 | Картометрический метод | 2,50 | - |
| 955 | 429055,03 | 1306842,62 | Картометрический метод | 2,50 | - |
| 956 | 429038,12 | 1306817,74 | Картометрический метод | 2,50 | - |
| 957 | 429007,68 | 1306792,07 | Картометрический метод | 2,50 | - |
| 958 | 428981,4 | 1306766,99 | Картометрический метод | 2,50 | - |
| 959 | 428962,49 | 1306754,05 | Картометрический метод | 2,50 | - |
| 960 | 428917,71 | 1306723,21 | Картометрический метод | 2,50 | - |
| 961 | 428857,01 | 1306689,37 | Картометрический метод | 2,50 | - |
| 962 | 428818,2 | 1306658,52 | Картометрический метод | 2,50 | - |
| 963 | 428792,29 | 1306629,05 | Картометрический метод | 2,50 | - |
| 964 | 428769,44 | 1306588,87 | Картометрический метод | 2,50 | - |
| 965 | 428757,5 | 1306551,05 | Картометрический метод | 2,50 | - |
| 966 | 428745,56 | 1306483,38 | Картометрический метод | 2,50 | - |
| 967 | 428742,57 | 1306454,53 | Картометрический метод | 2,50 | - |
| 968 | 428743,56 | 1306400,79 | Картометрический метод | 2,50 | - |
| 969 | 428736,28 | 1306366,3 | Картометрический метод | 2,50 | - |
| 970 | 428699,78 | 1306239,58 | Картометрический метод | 2,50 | - |
| 971 | 428696,79 | 1306197,79 | Картометрический метод | 2,50 | - |
| 972 | 428678,88 | 1306155 | Картометрический метод | 2,50 | - |
| 973 | 428678,88 | 1306139,08 | Картометрический метод | 2,50 | - |
| 974 | 428687,84 | 1306119,17 | Картометрический метод | 2,50 | - |
| 975 | 428686,84 | 1306106,24 | Картометрический метод | 2,50 | - |

| Сведения о местоположении границ объекта | | | | | |
|---|---|---|---|---|---|
| 976 | 428747,13 | 1306102,34 | Картометрический метод | 2,50 | - |
| 977 | 428784,93 | 1306093,23 | Картометрический метод | 2,50 | - |
| 978 | 428812,8 | 1306079,73 | Картометрический метод | 2,50 | - |
| 979 | 428926,55 | 1305993,51 | Картометрический метод | 2,50 | - |
| 980 | 428994,12 | 1305950,68 | Картометрический метод | 2,50 | - |
| 981 | 429081,37 | 1305910,63 | Картометрический метод | 2,50 | - |
| 982 | 429187,8 | 1305843,2 | Картометрический метод | 2,50 | - |
| 983 | 429238,93 | 1305815,91 | Картометрический метод | 2,50 | - |
| 984 | 429263,52 | 1305806,81 | Картометрический метод | 2,50 | - |
| 985 | 429266,48 | 1305790,37 | Картометрический метод | 2,50 | - |
| 986 | 429269,63 | 1305772,87 | Картометрический метод | 2,50 | - |
| 987 | 429471,14 | 1305739,54 | Картометрический метод | 2,50 | - |
| 988 | 429581,83 | 1305599,61 | Картометрический метод | 2,50 | - |
| 989 | 429780,23 | 1305410,94 | Картометрический метод | 2,50 | - |
| 990 | 430188,32 | 1305022,87 | Картометрический метод | 2,50 | - |
| 991 | 430409,56 | 1305383,67 | Картометрический метод | 2,50 | - |
| 992 | 430527,9 | 1305576,65 | Картометрический метод | 2,50 | - |
| 993 | 430795,39 | 1306021,74 | Картометрический метод | 2,50 | - |
| 994 | 430937,92 | 1306262,63 | Картометрический метод | 2,50 | - |
| 995 | 431243,91 | 1306185,61 | Картометрический метод | 2,50 | - |
| 996 | 431294,35 | 1306172,91 | Картометрический метод | 2,50 | - |
| 997 | 431615,93 | 1306100,46 | Картометрический метод | 2,50 | - |
| 998 | 431579,54 | 1306019,46 | Картометрический метод | 2,50 | - |
| 999 | 431756,24 | 1305937,76 | Картометрический метод | 2,50 | - |
| 1000 | 431851,85 | 1305884,65 | Картометрический метод | 2,50 | - |
| 1001 | 431959,32 | 1305823,95 | Картометрический метод | 2,50 | - |
| 1002 | 431760,84 | 1305367,6 | Картометрический метод | 2,50 | - |
| 1003 | 431749,85 | 1305342,33 | Картометрический метод | 2,50 | - |
| 1004 | 432199,86 | 1304914,28 | Картометрический метод | 2,50 | - |
| 1005 | 432270,63 | 1304843,52 | Картометрический метод | 2,50 | - |
| 1006 | 432707,59 | 1304427,78 | Картометрический метод | 2,50 | - |
| 1007 | 432753,17 | 1304526,6 | Картометрический метод | 2,50 | - |
| 1008 | 432823,46 | 1304678,99 | Картометрический метод | 2,50 | - |
| 1009 | 433054,33 | 1304870,94 | Картометрический метод | 2,50 | - |
| 1010 | 433081,82 | 1305090,2 | Картометрический метод | 2,50 | - |
| 1011 | 433211,6 | 1305538,29 | Картометрический метод | 2,50 | - |
| 1012 | 433757,54 | 1305520,19 | Картометрический метод | 2,50 | - |
| 1013 | 434202,58 | 1305494,89 | Картометрический метод | 2,50 | - |
| 1014 | 434786,37 | 1305467,03 | Картометрический метод | 2,50 | - |
| 1015 | 435160,53 | 1305378,13 | Картометрический метод | 2,50 | - |
| 1016 | 435477,64 | 1305369,51 | Картометрический метод | 2,50 | - |
| 1017 | 435646,15 | 1305812,66 | Картометрический метод | 2,50 | - |
| 1018 | 435864,41 | 1306012,35 | Картометрический метод | 2,50 | - |
| 1019 | 436065,89 | 1306197,07 | Картометрический метод | 2,50 | - |
| 1020 | 436180,86 | 1306302,48 | Картометрический метод | 2,50 | - |
| 1021 | 436231,27 | 1306348,7 | Картометрический метод | 2,50 | - |
| 1022 | 436594,16 | 1306690,35 | Картометрический метод | 2,50 | - |
| 1023 | 436983,58 | 1306034,24 | Картометрический метод | 2,50 | - |
| 1024 | 437270,83 | 1306091,29 | Картометрический метод | 2,50 | - |
| 1025 | 437481,01 | 1306131,91 | Картометрический метод | 2,50 | - |
| 1026 | 437703,37 | 1306174,88 | Картометрический метод | 2,50 | - |
| 1027 | 438202,94 | 1306278,52 | Картометрический метод | 2,50 | - |

| Сведения о местоположении границ объекта | | | | | |
|---|---|---|---|---|---|
| 1028 | 438664,23 | 1306389,15 | Картометрический метод | 2,50 | - |
| 1029 | 438762,78 | 1306403,23 | Картометрический метод | 2,50 | - |
| 1030 | 438804,65 | 1306409,18 | Картометрический метод | 2,50 | - |
| 1031 | 438977,52 | 1306426,95 | Картометрический метод | 2,50 | - |
| 1032 | 439053,43 | 1306480,17 | Картометрический метод | 2,50 | - |
| 1033 | 439327,8 | 1306496,8 | Картометрический метод | 2,50 | - |
| 1034 | 439370,09 | 1306499,36 | Картометрический метод | 2,50 | - |
| 1035 | 439927,03 | 1306966,4 | Картометрический метод | 2,50 | - |
| 1036 | 440001,46 | 1307028,82 | Картометрический метод | 2,50 | - |
| 1037 | 440338,8 | 1306757,52 | Картометрический метод | 2,50 | - |
| 1038 | 440586,86 | 1306558,04 | Картометрический метод | 2,50 | - |
| 1039 | 440604,47 | 1306543,85 | Картометрический метод | 2,50 | - |
| 1040 | 440670,15 | 1306514,66 | Картометрический метод | 2,50 | - |
| 1041 | 440682,42 | 1306416,52 | Картометрический метод | 2,50 | - |
| 1042 | 440682,43 | 1306416,48 | Картометрический метод | 2,50 | - |
| 1043 | 440775,63 | 1306359,45 | Картометрический метод | 2,50 | - |
| 1044 | 440841,31 | 1306362,08 | Картометрический метод | 2,50 | - |
| 1045 | 440888,41 | 1306295,1 | Картометрический метод | 2,50 | - |
| 1046 | 440888,41 | 1306295,08 | Картометрический метод | 2,50 | - |
| 1047 | 440785,8 | 1306250,72 | Картометрический метод | 2,50 | - |
| 1048 | 440434,64 | 1306009,84 | Картометрический метод | 2,50 | - |
| 1049 | 440577,94 | 1305834,67 | Картометрический метод | 2,50 | - |
| 1050 | 440739,15 | 1305636,34 | Картометрический метод | 2,50 | - |
| 1051 | 441379,33 | 1305566,71 | Картометрический метод | 2,50 | - |
| 1052 | 441667,92 | 1305644,27 | Картометрический метод | 2,50 | - |
| 1053 | 441670,56 | 1305610,37 | Картометрический метод | 2,50 | - |
| 1054 | 441673,32 | 1305574,93 | Картометрический метод | 2,50 | - |
| 1055 | 441981,61 | 1305645,46 | Картометрический метод | 2,50 | - |
| 1056 | 442076,48 | 1305661,34 | Картометрический метод | 2,50 | - |
| 1057 | 442122,81 | 1305661,96 | Картометрический метод | 2,50 | - |
| 1058 | 442215,66 | 1305668,28 | Картометрический метод | 2,50 | - |
| 1 | 442608,19 | 1305770,28 | Картометрический метод | 2,50 | - |
| | | | | | |
| 1059 | 438194,28 | 1319422,35 | Картометрический метод | 2,50 | - |
| 1060 | 438161,29 | 1319469,1 | Картометрический метод | 2,50 | - |
| 1061 | 438117,95 | 1319444,05 | Картометрический метод | 2,50 | - |
| 1062 | 438165,72 | 1319402,33 | Картометрический метод | 2,50 | - |
| 1059 | 438194,28 | 1319422,35 | Картометрический метод | 2,50 | - |
| | | | | | |
| 1063 | 438633,86 | 1319615,42 | Картометрический метод | 2,50 | - |
| 1064 | 438662,26 | 1319646,89 | Картометрический метод | 2,50 | - |
| 1065 | 438667,63 | 1319648,37 | Картометрический метод | 2,50 | - |
| 1066 | 438676,27 | 1319647,65 | Картометрический метод | 2,50 | - |
| 1067 | 438682,75 | 1319651,7 | Картометрический метод | 2,50 | - |
| 1068 | 438738,81 | 1319792,26 | Картометрический метод | 2,50 | - |
| 1069 | 438776,66 | 1319823,68 | Картометрический метод | 2,50 | - |
| 1070 | 438910,06 | 1319934,7 | Картометрический метод | 2,50 | - |
| 1071 | 438926,36 | 1319986,48 | Картометрический метод | 2,50 | - |
| 1072 | 438840,69 | 1320017,86 | Картометрический метод | 2,50 | - |
| 1073 | 438782,71 | 1320020,25 | Картометрический метод | 2,50 | - |
| 1074 | 438618,27 | 1320028 | Картометрический метод | 2,50 | - |
| 1075 | 438565,67 | 1320030,77 | Картометрический метод | 2,50 | - |

| Сведения о местоположении границ объекта | | | | | |
|---|---|---|---|---|---|
| 1076 | 438475,79 | 1320058,76 | Картометрический метод | 2,50 | - |
| 1077 | 438421,22 | 1320074,8 | Картометрический метод | 2,50 | - |
| 1078 | 438382,55 | 1319953,53 | Картометрический метод | 2,50 | - |
| 1079 | 438334,45 | 1319799,85 | Картометрический метод | 2,50 | - |
| 1080 | 438392,44 | 1319781,12 | Картометрический метод | 2,50 | - |
| 1081 | 438411,76 | 1319756,93 | Картометрический метод | 2,50 | - |
| 1082 | 438520,17 | 1319629,13 | Картометрический метод | 2,50 | - |
| 1083 | 438537,17 | 1319624,21 | Картометрический метод | 2,50 | - |
| 1084 | 438595,13 | 1319609,78 | Картометрический метод | 2,50 | - |
| 1063 | 438633,86 | 1319615,42 | Картометрический метод | 2,50 | - |
| | | | | | |
| 1085 | 440522,57 | 1316651,24 | Картометрический метод | 2,50 | - |
| 1086 | 440585,47 | 1316834,13 | Картометрический метод | 2,50 | - |
| 1087 | 440396,6 | 1316900,7 | Картометрический метод | 2,50 | - |
| 1088 | 440369,09 | 1316826,75 | Картометрический метод | 2,50 | - |
| 1089 | 440322,05 | 1316842,9 | Картометрический метод | 2,50 | - |
| 1090 | 440286,2 | 1316743,1 | Картометрический метод | 2,50 | - |
| 1091 | 440350,73 | 1316712,85 | Картометрический метод | 2,50 | - |
| 1085 | 440522,57 | 1316651,24 | Картометрический метод | 2,50 | - |
| | | | | | |
| 1092 | 440344,74 | 1315804,26 | Картометрический метод | 2,50 | - |
| 1093 | 440484,8 | 1316214,69 | Картометрический метод | 2,50 | - |
| 1094 | 440396,64 | 1316245,14 | Картометрический метод | 2,50 | - |
| 1095 | 439948,21 | 1316400,08 | Картометрический метод | 2,50 | - |
| 1096 | 439780,83 | 1315948,9 | Картометрический метод | 2,50 | - |
| 1097 | 439944,21 | 1315901,33 | Картометрический метод | 2,50 | - |
| 1098 | 439961,84 | 1315944,8 | Картометрический метод | 2,50 | - |
| 1092 | 440344,74 | 1315804,26 | Картометрический метод | 2,50 | - |
| | | | | | |
| 1099 | 440906,72 | 1311752,69 | Картометрический метод | 2,50 | - |
| 1100 | 440916,96 | 1311785,02 | Картометрический метод | 2,50 | - |
| 1101 | 440893,83 | 1312006,77 | Картометрический метод | 2,50 | - |
| 1102 | 440973,39 | 1312444,61 | Картометрический метод | 2,50 | - |
| 1103 | 440889,97 | 1312455,23 | Картометрический метод | 2,50 | - |
| 1104 | 440827,85 | 1312495,26 | Картометрический метод | 2,50 | - |
| 1105 | 440751,04 | 1312503,65 | Картометрический метод | 2,50 | - |
| 1106 | 440741,95 | 1312429,45 | Картометрический метод | 2,50 | - |
| 1107 | 440732,41 | 1312329,72 | Картометрический метод | 2,50 | - |
| 1108 | 440677,75 | 1312053,41 | Картометрический метод | 2,50 | - |
| 1109 | 440392,54 | 1312187,99 | Картометрический метод | 2,50 | - |
| 1110 | 440171,09 | 1312276,84 | Картометрический метод | 2,50 | - |
| 1111 | 440124,35 | 1312163,2 | Картометрический метод | 2,50 | - |
| 1112 | 440216,05 | 1312054,61 | Картометрический метод | 2,50 | - |
| 1113 | 440228,71 | 1312039,62 | Картометрический метод | 2,50 | - |
| 1114 | 440324,53 | 1312013,25 | Картометрический метод | 2,50 | - |
| 1115 | 440370,17 | 1311987,61 | Картометрический метод | 2,50 | - |
| 1116 | 440383,63 | 1311973,58 | Картометрический метод | 2,50 | - |
| 1117 | 440403,44 | 1311974,16 | Картометрический метод | 2,50 | - |
| 1118 | 440414,53 | 1311988,75 | Картометрический метод | 2,50 | - |
| 1119 | 440619,75 | 1311866,7 | Картометрический метод | 2,50 | - |
| 1120 | 440660,33 | 1311930,38 | Картометрический метод | 2,50 | - |
| 1121 | 440678,09 | 1311944,65 | Картометрический метод | 2,50 | - |

| Сведения о местоположении границ объекта | | | | | |
|---|---|---|---|---|---|
| 1122 | 440689,31 | 1311942,96 | Картометрический метод | 2,50 | - |
| 1123 | 440702,14 | 1311941,27 | Картометрический метод | 2,50 | - |
| 1124 | 440722,85 | 1311921,93 | Картометрический метод | 2,50 | - |
| 1125 | 440805,76 | 1311849,34 | Картометрический метод | 2,50 | - |
| 1099 | 440906,72 | 1311752,69 | Картометрический метод | 2,50 | - |
| | | | | | |
| 1126 | 440327,39 | 1309703,38 | Картометрический метод | 2,50 | - |
| 1127 | 440272,23 | 1309753,15 | Картометрический метод | 2,50 | - |
| 1128 | 440298,68 | 1309783,81 | Картометрический метод | 2,50 | - |
| 1129 | 440283,32 | 1310002,96 | Картометрический метод | 2,50 | - |
| 1130 | 440374,94 | 1309877,34 | Картометрический метод | 2,50 | - |
| 1131 | 440533,7 | 1310070,53 | Картометрический метод | 2,50 | - |
| 1132 | 440629,21 | 1310262,64 | Картометрический метод | 2,50 | - |
| 1133 | 440881,29 | 1310311,08 | Картометрический метод | 2,50 | - |
| 1134 | 440775,93 | 1310467,65 | Картометрический метод | 2,50 | - |
| 1135 | 440627,85 | 1310479,54 | Картометрический метод | 2,50 | - |
| 1136 | 440548,71 | 1310548,92 | Картометрический метод | 2,50 | - |
| 1137 | 440416,45 | 1310616,22 | Картометрический метод | 2,50 | - |
| 1138 | 440351,53 | 1310602,81 | Картометрический метод | 2,50 | - |
| 1139 | 440309,74 | 1310795,94 | Картометрический метод | 2,50 | - |
| 1140 | 440295,63 | 1310871,63 | Картометрический метод | 2,50 | - |
| 1141 | 440281,52 | 1310947,31 | Картометрический метод | 2,50 | - |
| 1142 | 440375,78 | 1311171,82 | Картометрический метод | 2,50 | - |
| 1143 | 440391,18 | 1311376,87 | Картометрический метод | 2,50 | - |
| 1144 | 440381,66 | 1311552,79 | Картометрический метод | 2,50 | - |
| 1145 | 440278,5 | 1311893,06 | Картометрический метод | 2,50 | - |
| 1146 | 440247,36 | 1311942,04 | Картометрический метод | 2,50 | - |
| 1147 | 440215,36 | 1311922,16 | Картометрический метод | 2,50 | - |
| 1148 | 440089,35 | 1311884,53 | Картометрический метод | 2,50 | - |
| 1149 | 440105,69 | 1311825,73 | Картометрический метод | 2,50 | - |
| 1150 | 440116,64 | 1311720,03 | Картометрический метод | 2,50 | - |
| 1151 | 440134,7 | 1311669,15 | Картометрический метод | 2,50 | - |
| 1152 | 440198,99 | 1311417,3 | Картометрический метод | 2,50 | - |
| 1153 | 440256,01 | 1311194,76 | Картометрический метод | 2,50 | - |
| 1154 | 440161,46 | 1311139,92 | Картометрический метод | 2,50 | - |
| 1155 | 440107,06 | 1311299,21 | Картометрический метод | 2,50 | - |
| 1156 | 440037,67 | 1311518,76 | Картометрический метод | 2,50 | - |
| 1157 | 440010,15 | 1311554,44 | Картометрический метод | 2,50 | - |
| 1158 | 439980,13 | 1311250,78 | Картометрический метод | 2,50 | - |
| 1159 | 439948,79 | 1311186,22 | Картометрический метод | 2,50 | - |
| 1160 | 439953,72 | 1311098,25 | Картометрический метод | 2,50 | - |
| 1161 | 439959,91 | 1311019,55 | Картометрический метод | 2,50 | - |
| 1162 | 439996,86 | 1311006,93 | Картометрический метод | 2,50 | - |
| 1163 | 440008,67 | 1310932,81 | Картометрический метод | 2,50 | - |
| 1164 | 439949,99 | 1310930,15 | Картометрический метод | 2,50 | - |
| 1165 | 439912,6 | 1310882,61 | Картометрический метод | 2,50 | - |
| 1166 | 439969,35 | 1310832,83 | Картометрический метод | 2,50 | - |
| 1167 | 439955,05 | 1310777,41 | Картометрический метод | 2,50 | - |
| 1168 | 439885,8 | 1310807,22 | Картометрический метод | 2,50 | - |
| 1169 | 439790,01 | 1310794,04 | Картометрический метод | 2,50 | - |
| 1170 | 439694,46 | 1310604,24 | Картометрический метод | 2,50 | - |
| 1171 | 439681,48 | 1310517,96 | Картометрический метод | 2,50 | - |

| Сведения о местоположении границ объекта | | | | | |
|---|---|---|---|---|---|
| 1172 | 439603,74 | 1310441,4 | Картометрический метод | 2,50 | - |
| 1173 | 439608,9 | 1310429,17 | Картометрический метод | 2,50 | - |
| 1174 | 439664,84 | 1310302,52 | Картометрический метод | 2,50 | - |
| 1175 | 439767,26 | 1310135,01 | Картометрический метод | 2,50 | - |
| 1176 | 439836,84 | 1310106,72 | Картометрический метод | 2,50 | - |
| 1177 | 439949,47 | 1310124,25 | Картометрический метод | 2,50 | - |
| 1178 | 440014,6 | 1310165,02 | Картометрический метод | 2,50 | - |
| 1179 | 440123,57 | 1310104,7 | Картометрический метод | 2,50 | - |
| 1180 | 439966,09 | 1309864,92 | Картометрический метод | 2,50 | - |
| 1181 | 440047,64 | 1309418,52 | Картометрический метод | 2,50 | - |
| 1182 | 440113,42 | 1309344 | Картометрический метод | 2,50 | - |
| 1126 | 440327,39 | 1309703,38 | Картометрический метод | 2,50 | - |
| | | | | | |
| 1183 | 441391,26 | 1312837,59 | Картометрический метод | 2,50 | - |
| 1184 | 441297,31 | 1313055,79 | Картометрический метод | 2,50 | - |
| 1185 | 441433 | 1313142,64 | Картометрический метод | 2,50 | - |
| 1186 | 441531,65 | 1313111,71 | Картометрический метод | 2,50 | - |
| 1187 | 441618,68 | 1313268,79 | Картометрический метод | 2,50 | - |
| 1188 | 441653,28 | 1313377,38 | Картометрический метод | 2,50 | - |
| 1189 | 441306,53 | 1313431,63 | Картометрический метод | 2,50 | - |
| 1190 | 441320,44 | 1313503,74 | Картометрический метод | 2,50 | - |
| 1191 | 441198,34 | 1313524,2 | Картометрический метод | 2,50 | - |
| 1192 | 441004,04 | 1313476,63 | Картометрический метод | 2,50 | - |
| 1193 | 440712,76 | 1313486,74 | Картометрический метод | 2,50 | - |
| 1194 | 440461,15 | 1313375,33 | Картометрический метод | 2,50 | - |
| 1195 | 440501,16 | 1313020,24 | Картометрический метод | 2,50 | - |
| 1196 | 440399,45 | 1313063,18 | Картометрический метод | 2,50 | - |
| 1197 | 440394,74 | 1313220,66 | Картометрический метод | 2,50 | - |
| 1198 | 440184,59 | 1313434,44 | Картометрический метод | 2,50 | - |
| 1199 | 440059,59 | 1313432,46 | Картометрический метод | 2,50 | - |
| 1200 | 439895,87 | 1313280,46 | Картометрический метод | 2,50 | - |
| 1201 | 439879,97 | 1313230,19 | Картометрический метод | 2,50 | - |
| 1202 | 439957,13 | 1312927,98 | Картометрический метод | 2,50 | - |
| 1203 | 440077,99 | 1312829,94 | Картометрический метод | 2,50 | - |
| 1204 | 440078,09 | 1312830,18 | Картометрический метод | 2,50 | - |
| 1205 | 440092,2 | 1312818,77 | Картометрический метод | 2,50 | - |
| 1206 | 440133,39 | 1312785,57 | Картометрический метод | 2,50 | - |
| 1207 | 440214,99 | 1312719,33 | Картометрический метод | 2,50 | - |
| 1208 | 440287,72 | 1312706,93 | Картометрический метод | 2,50 | - |
| 1209 | 440413,35 | 1312685,54 | Картометрический метод | 2,50 | - |
| 1210 | 440618,41 | 1312511,93 | Картометрический метод | 2,50 | - |
| 1211 | 440609,52 | 1312522,7 | Картометрический метод | 2,50 | - |
| 1212 | 440837,68 | 1312517,91 | Картометрический метод | 2,50 | - |
| 1213 | 441153,45 | 1312690,98 | Картометрический метод | 2,50 | - |
| 1214 | 441247,46 | 1312742,51 | Картометрический метод | 2,50 | - |
| 1215 | 441390,99 | 1312837,49 | Картометрический метод | 2,50 | - |
| 1183 | 441391,26 | 1312837,59 | Картометрический метод | 2,50 | - |
| | | | | | |
| 1216 | 437505,19 | 1315370,02 | Картометрический метод | 2,50 | - |
| 1217 | 437705,29 | 1315712,54 | Картометрический метод | 2,50 | - |
| 1218 | 437535,82 | 1315794,5 | Картометрический метод | 2,50 | - |
| 1219 | 437390,98 | 1315596,02 | Картометрический метод | 2,50 | - |

| Сведения о местоположении границ объекта | | | | | |
|---|---|---|---|---|---|
| 1220 | 437277,66 | 1315466,51 | Картометрический метод | 2,50 | - |
| 1221 | 437413,85 | 1315388,72 | Картометрический метод | 2,50 | - |
| 1216 | 437505,19 | 1315370,02 | Картометрический метод | 2,50 | - |
| | | | | | |
| 1222 | 436440,37 | 1314007,43 | Картометрический метод | 2,50 | - |
| 1223 | 436564,66 | 1314241,21 | Картометрический метод | 2,50 | - |
| 1224 | 436646,4 | 1314446,95 | Картометрический метод | 2,50 | - |
| 1225 | 436522,03 | 1314550,11 | Картометрический метод | 2,50 | - |
| 1226 | 436469,67 | 1314555,66 | Картометрический метод | 2,50 | - |
| 1227 | 436417,5 | 1314408,65 | Картометрический метод | 2,50 | - |
| 1228 | 436381,31 | 1314324,93 | Картометрический метод | 2,50 | - |
| 1229 | 436338,22 | 1314239,63 | Картометрический метод | 2,50 | - |
| 1230 | 436188,41 | 1314053,75 | Картометрический метод | 2,50 | - |
| 1231 | 435966,3 | 1313797,73 | Картометрический метод | 2,50 | - |
| 1232 | 436001,39 | 1313738,99 | Картометрический метод | 2,50 | - |
| 1233 | 435990,78 | 1313701,91 | Картометрический метод | 2,50 | - |
| 1234 | 436020,15 | 1313689,18 | Картометрический метод | 2,50 | - |
| 1235 | 436072,76 | 1313679,38 | Картометрический метод | 2,50 | - |
| 1236 | 436110,2 | 1313677,15 | Картометрический метод | 2,50 | - |
| 1237 | 436163,22 | 1313707,14 | Картометрический метод | 2,50 | - |
| 1238 | 436256,7 | 1313778,08 | Картометрический метод | 2,50 | - |
| 1222 | 436440,37 | 1314007,43 | Картометрический метод | 2,50 | - |
| | | | | | |
| 1239 | 435683,55 | 1315855,76 | Картометрический метод | 2,50 | - |
| 1240 | 435624,88 | 1316165,57 | Картометрический метод | 2,50 | - |
| 1241 | 435601,32 | 1316161,02 | Картометрический метод | 2,50 | - |
| 1242 | 435599,72 | 1316172,9 | Картометрический метод | 2,50 | - |
| 1243 | 435586,1 | 1316275,12 | Картометрический метод | 2,50 | - |
| 1244 | 435571,46 | 1316385,06 | Картометрический метод | 2,50 | - |
| 1245 | 435560,24 | 1316469,27 | Картометрический метод | 2,50 | - |
| 1246 | 435543,38 | 1316513,72 | Картометрический метод | 2,50 | - |
| 1247 | 435503,69 | 1316590,79 | Картометрический метод | 2,50 | - |
| 1248 | 435501,78 | 1316605,06 | Картометрический метод | 2,50 | - |
| 1249 | 435445,03 | 1316704,92 | Картометрический метод | 2,50 | - |
| 1250 | 435388,96 | 1316803,04 | Картометрический метод | 2,50 | - |
| 1251 | 435333,42 | 1316901,32 | Картометрический метод | 2,50 | - |
| 1252 | 435286,98 | 1316972,39 | Картометрический метод | 2,50 | - |
| 1253 | 435228,01 | 1317009,15 | Картометрический метод | 2,50 | - |
| 1254 | 435102,06 | 1316942,17 | Картометрический метод | 2,50 | - |
| 1255 | 435042,98 | 1316910,75 | Картометрический метод | 2,50 | - |
| 1256 | 435034,73 | 1316893,28 | Картометрический метод | 2,50 | - |
| 1257 | 435028,18 | 1316879,4 | Картометрический метод | 2,50 | - |
| 1258 | 435005,43 | 1316843,47 | Картометрический метод | 2,50 | - |
| 1259 | 434954,82 | 1316793,93 | Картометрический метод | 2,50 | - |
| 1260 | 434936,96 | 1316776,45 | Картометрический метод | 2,50 | - |
| 1261 | 434947,18 | 1316745,71 | Картометрический метод | 2,50 | - |
| 1262 | 434966,8 | 1316686,71 | Картометрический метод | 2,50 | - |
| 1263 | 435194,2 | 1316002,7 | Картометрический метод | 2,50 | - |
| 1264 | 435201,45 | 1315996,48 | Картометрический метод | 2,50 | - |
| 1265 | 435200,51 | 1316001,41 | Картометрический метод | 2,50 | - |
| 1266 | 435271,93 | 1316053,42 | Картометрический метод | 2,50 | - |
| 1267 | 435303,36 | 1316103,43 | Картометрический метод | 2,50 | - |

| Сведения о местоположении границ объекта | | | | | |
|---|---|---|---|---|---|
| 1268 | 435250,22 | 1316278,88 | Картометрический метод | 2,50 | - |
| 1269 | 435243,93 | 1316330,6 | Картометрический метод | 2,50 | - |
| 1270 | 435244,24 | 1316395,49 | Картометрический метод | 2,50 | - |
| 1271 | 435168,87 | 1316579,09 | Картометрический метод | 2,50 | - |
| 1272 | 435113,49 | 1316662,18 | Картометрический метод | 2,50 | - |
| 1273 | 435033,26 | 1316676,99 | Картометрический метод | 2,50 | - |
| 1274 | 435005,72 | 1316759,8 | Картометрический метод | 2,50 | - |
| 1275 | 435041,06 | 1316801,52 | Картометрический метод | 2,50 | - |
| 1276 | 435107,31 | 1316714,89 | Картометрический метод | 2,50 | - |
| 1277 | 435144,05 | 1316722,76 | Картометрический метод | 2,50 | - |
| 1278 | 435152,5 | 1316724,57 | Картометрический метод | 2,50 | - |
| 1279 | 435184,98 | 1316767,22 | Картометрический метод | 2,50 | - |
| 1280 | 435265,5 | 1316626,43 | Картометрический метод | 2,50 | - |
| 1281 | 435259,43 | 1316622,76 | Картометрический метод | 2,50 | - |
| 1282 | 435302,28 | 1316551,57 | Картометрический метод | 2,50 | - |
| 1283 | 435306,81 | 1316554,22 | Картометрический метод | 2,50 | - |
| 1284 | 435310,74 | 1316547,34 | Картометрический метод | 2,50 | - |
| 1285 | 435326,37 | 1316565,68 | Картометрический метод | 2,50 | - |
| 1286 | 435327,99 | 1316566,63 | Картометрический метод | 2,50 | - |
| 1287 | 435327,66 | 1316567,19 | Картометрический метод | 2,50 | - |
| 1288 | 435398,04 | 1316649,78 | Картометрический метод | 2,50 | - |
| 1289 | 435414,51 | 1316640,13 | Картометрический метод | 2,50 | - |
| 1290 | 435427,92 | 1316617,05 | Картометрический метод | 2,50 | - |
| 1291 | 435415,63 | 1316579,14 | Картометрический метод | 2,50 | - |
| 1292 | 435401,93 | 1316552,12 | Картометрический метод | 2,50 | - |
| 1293 | 435399,84 | 1316535,53 | Картометрический метод | 2,50 | - |
| 1294 | 435403,8 | 1316500,27 | Картометрический метод | 2,50 | - |
| 1295 | 435403,8 | 1316460,43 | Картометрический метод | 2,50 | - |
| 1296 | 435393,15 | 1316394,83 | Картометрический метод | 2,50 | - |
| 1297 | 435447,18 | 1316199,53 | Картометрический метод | 2,50 | - |
| 1298 | 435458,33 | 1316152,97 | Картометрический метод | 2,50 | - |
| 1299 | 435454,31 | 1316153,18 | Картометрический метод | 2,50 | - |
| 1300 | 435459,94 | 1316098,59 | Картометрический метод | 2,50 | - |
| 1301 | 435484,71 | 1315858,42 | Картометрический метод | 2,50 | - |
| 1302 | 435559,33 | 1315847,12 | Картометрический метод | 2,50 | - |
| 1239 | 435683,55 | 1315855,76 | Картометрический метод | 2,50 | - |
| | | | | | |
| 1303 | 438062 | 1311332,49 | Картометрический метод | 2,50 | - |
| 1304 | 438166,89 | 1311410,46 | Картометрический метод | 2,50 | - |
| 1305 | 438218,68 | 1311511,05 | Картометрический метод | 2,50 | - |
| 1306 | 438235,52 | 1311693,78 | Картометрический метод | 2,50 | - |
| 1307 | 438220,46 | 1311837,42 | Картометрический метод | 2,50 | - |
| 1308 | 438171,29 | 1311996,78 | Картометрический метод | 2,50 | - |
| 1309 | 438136,25 | 1312034,87 | Картометрический метод | 2,50 | - |
| 1310 | 438105,64 | 1312046,45 | Картометрический метод | 2,50 | - |
| 1311 | 437886,07 | 1312037,1 | Картометрический метод | 2,50 | - |
| 1312 | 437850,25 | 1312033,44 | Картометрический метод | 2,50 | - |
| 1313 | 437827,28 | 1311834,22 | Картометрический метод | 2,50 | - |
| 1314 | 437690,55 | 1311804,53 | Картометрический метод | 2,50 | - |
| 1315 | 437638,27 | 1311516,69 | Картометрический метод | 2,50 | - |
| 1316 | 437666,1 | 1311444,98 | Картометрический метод | 2,50 | - |
| 1317 | 437633,62 | 1311328,71 | Картометрический метод | 2,50 | - |

| Сведения о местоположении границ объекта | | | | | |
|---|---|---|---|---|---|
| 1318 | 437695,69 | 1311291,42 | Картометрический метод | 2,50 | - |
| 1319 | 437860,01 | 1311309,35 | Картометрический метод | 2,50 | - |
| 1320 | 437976,61 | 1311324,8 | Картометрический метод | 2,50 | - |
| 1303 | 438062 | 1311332,49 | Картометрический метод | 2,50 | - |
| | | | | | |
| 1321 | 437636,22 | 1309946,12 | Картометрический метод | 2,50 | - |
| 1322 | 437640,09 | 1310009,66 | Картометрический метод | 2,50 | - |
| 1323 | 437604,54 | 1310011,83 | Картометрический метод | 2,50 | - |
| 1324 | 437601,53 | 1309962,37 | Картометрический метод | 2,50 | - |
| 1325 | 437586,05 | 1309963,31 | Картометрический метод | 2,50 | - |
| 1326 | 437585,38 | 1309952,33 | Картометрический метод | 2,50 | - |
| 1327 | 437600,86 | 1309951,39 | Картометрический метод | 2,50 | - |
| 1328 | 437600,68 | 1309948,46 | Картометрический метод | 2,50 | - |
| 1329 | 437613,19 | 1309947,68 | Картометрический метод | 2,50 | - |
| 1321 | 437636,22 | 1309946,12 | Картометрический метод | 2,50 | - |
| | | | | | |
| 1330 | 439039,01 | 1308244,49 | Картометрический метод | 2,50 | - |
| 1331 | 438914,59 | 1308496,49 | Картометрический метод | 2,50 | - |
| 1332 | 438905,3 | 1308497,78 | Картометрический метод | 2,50 | - |
| 1333 | 438793,95 | 1308574,14 | Картометрический метод | 2,50 | - |
| 1334 | 438687,48 | 1308619,67 | Картометрический метод | 2,50 | - |
| 1335 | 438605,12 | 1308607,28 | Картометрический метод | 2,50 | - |
| 1336 | 438430,34 | 1308571,29 | Картометрический метод | 2,50 | - |
| 1337 | 438393,14 | 1308562,66 | Картометрический метод | 2,50 | - |
| 1338 | 438313,38 | 1308518,5 | Картометрический метод | 2,50 | - |
| 1339 | 438207,28 | 1308428,34 | Картометрический метод | 2,50 | - |
| 1340 | 438309,02 | 1308317,91 | Картометрический метод | 2,50 | - |
| 1341 | 438425,76 | 1308222,86 | Картометрический метод | 2,50 | - |
| 1342 | 438453,92 | 1308262 | Картометрический метод | 2,50 | - |
| 1343 | 438525,11 | 1308128,68 | Картометрический метод | 2,50 | - |
| 1344 | 438577,9 | 1308046,03 | Картометрический метод | 2,50 | - |
| 1345 | 438654,49 | 1308058,45 | Картометрический метод | 2,50 | - |
| 1346 | 438770,43 | 1308123,99 | Картометрический метод | 2,50 | - |
| 1347 | 438638,02 | 1308174,04 | Картометрический метод | 2,50 | - |
| 1348 | 438677,78 | 1308281,99 | Картометрический метод | 2,50 | - |
| 1349 | 438789,07 | 1308302,83 | Картометрический метод | 2,50 | - |
| 1350 | 438779,97 | 1308243,72 | Картометрический метод | 2,50 | - |
| 1351 | 438828,97 | 1308195,06 | Картометрический метод | 2,50 | - |
| 1352 | 438930,26 | 1308178,05 | Картометрический метод | 2,50 | - |
| 1353 | 438978,79 | 1308169,73 | Картометрический метод | 2,50 | - |
| 1354 | 439007,54 | 1308205,51 | Картометрический метод | 2,50 | - |
| 1330 | 439039,01 | 1308244,49 | Картометрический метод | 2,50 | - |
| | | | | | |
| 1355 | 437668,62 | 1310462,04 | Картометрический метод | 2,50 | - |
| 1356 | 437667,91 | 1310491,79 | Картометрический метод | 2,50 | - |
| 1357 | 437646,5 | 1310495,99 | Картометрический метод | 2,50 | - |
| 1358 | 437616,33 | 1310500,72 | Картометрический метод | 2,50 | - |
| 1359 | 437615,23 | 1310479,43 | Картометрический метод | 2,50 | - |
| 1360 | 437645 | 1310477,98 | Картометрический метод | 2,50 | - |
| 1361 | 437644,93 | 1310461,48 | Картометрический метод | 2,50 | - |
| 1355 | 437668,62 | 1310462,04 | Картометрический метод | 2,50 | - |
| | | | | | |

| Сведения о местоположении границ объекта | | | | | |
|---|---|---|---|---|---|
| 1362 | 439668,48 | 1315742,02 | Картометрический метод | 2,50 | - |
| 1363 | 439729,53 | 1315942,26 | Картометрический метод | 2,50 | - |
| 1364 | 439638,8 | 1315971,14 | Картометрический метод | 2,50 | - |
| 1365 | 439614,6 | 1315884,9 | Картометрический метод | 2,50 | - |
| 1366 | 439497,18 | 1315903,44 | Картометрический метод | 2,50 | - |
| 1367 | 439463,97 | 1315805,06 | Картометрический метод | 2,50 | - |
| 1368 | 439489,56 | 1315800,93 | Картометрический метод | 2,50 | - |
| 1369 | 439583,74 | 1315774,92 | Картометрический метод | 2,50 | - |
| 1370 | 439580,85 | 1315764,62 | Картометрический метод | 2,50 | - |
| 1362 | 439668,48 | 1315742,02 | Картометрический метод | 2,50 | - |
| | | | | | |
| 1371 | 441667,2 | 1307933,28 | Картометрический метод | 2,50 | - |
| 1372 | 441699,12 | 1308063,57 | Картометрический метод | 2,50 | - |
| 1373 | 441720,61 | 1308197,72 | Картометрический метод | 2,50 | - |
| 1374 | 441762,32 | 1308275,37 | Картометрический метод | 2,50 | - |
| 1375 | 441739,11 | 1308288,64 | Картометрический метод | 2,50 | - |
| 1376 | 441753,1 | 1308336,13 | Картометрический метод | 2,50 | - |
| 1377 | 441803,65 | 1308400,9 | Картометрический метод | 2,50 | - |
| 1378 | 441796,79 | 1308411,73 | Картометрический метод | 2,50 | - |
| 1379 | 441761,21 | 1308427,2 | Картометрический метод | 2,50 | - |
| 1380 | 441764,16 | 1308472,52 | Картометрический метод | 2,50 | - |
| 1381 | 441786,79 | 1308542,48 | Картометрический метод | 2,50 | - |
| 1382 | 441782,43 | 1308582,58 | Картометрический метод | 2,50 | - |
| 1383 | 441791,88 | 1308587,76 | Картометрический метод | 2,50 | - |
| 1384 | 441779,61 | 1308616,27 | Картометрический метод | 2,50 | - |
| 1385 | 441818,99 | 1308679,67 | Картометрический метод | 2,50 | - |
| 1386 | 441798,57 | 1308736,62 | Картометрический метод | 2,50 | - |
| 1387 | 441777,64 | 1308800,27 | Картометрический метод | 2,50 | - |
| 1388 | 441724,97 | 1308906,58 | Картометрический метод | 2,50 | - |
| 1389 | 441699,55 | 1308960,06 | Картометрический метод | 2,50 | - |
| 1390 | 441690,93 | 1308967,8 | Картометрический метод | 2,50 | - |
| 1391 | 441658,66 | 1309018,41 | Картометрический метод | 2,50 | - |
| 1392 | 441653,14 | 1309031,67 | Картометрический метод | 2,50 | - |
| 1393 | 441649,12 | 1309061,81 | Картометрический метод | 2,50 | - |
| 1394 | 441646,51 | 1309081,4 | Картометрический метод | 2,50 | - |
| 1395 | 441635,19 | 1309097,63 | Картометрический метод | 2,50 | - |
| 1396 | 441621,09 | 1309117,87 | Картометрический метод | 2,50 | - |
| 1397 | 441560,09 | 1309213,34 | Картометрический метод | 2,50 | - |
| 1398 | 441514,34 | 1309285,61 | Картометрический метод | 2,50 | - |
| 1399 | 441489,59 | 1309333,57 | Картометрический метод | 2,50 | - |
| 1400 | 441481,63 | 1309359,65 | Картометрический метод | 2,50 | - |
| 1401 | 441454,45 | 1309385,06 | Картометрический метод | 2,50 | - |
| 1402 | 441379,3 | 1309361,19 | Картометрический метод | 2,50 | - |
| 1403 | 441343,62 | 1309436,17 | Картометрический метод | 2,50 | - |
| 1404 | 441320,79 | 1309493,43 | Картометрический метод | 2,50 | - |
| 1405 | 441275,76 | 1309479,35 | Картометрический метод | 2,50 | - |
| 1406 | 441197,36 | 1309444,04 | Картометрический метод | 2,50 | - |
| 1407 | 441132,01 | 1309412,36 | Картометрический метод | 2,50 | - |
| 1408 | 441113,96 | 1309445,13 | Картометрический метод | 2,50 | - |
| 1409 | 441097,16 | 1309441,37 | Картометрический метод | 2,50 | - |
| 1410 | 441017,82 | 1309408,97 | Картометрический метод | 2,50 | - |
| 1411 | 441006,76 | 1309373,68 | Картометрический метод | 2,50 | - |

| Сведения о местоположении границ объекта | | | | | |
|---|---|---|---|---|---|
| 1412 | 441012,16 | 1309330,54 | Картометрический метод | 2,50 | - |
| 1413 | 441013,72 | 1309314,35 | Картометрический метод | 2,50 | - |
| 1414 | 441020,06 | 1309291,89 | Картометрический метод | 2,50 | - |
| 1415 | 441066,22 | 1309187,43 | Картометрический метод | 2,50 | - |
| 1416 | 441103,35 | 1309071,4 | Картометрический метод | 2,50 | - |
| 1417 | 441124,34 | 1309022,55 | Картометрический метод | 2,50 | - |
| 1418 | 441126,78 | 1309003,1 | Картометрический метод | 2,50 | - |
| 1419 | 441150,21 | 1308965,75 | Картометрический метод | 2,50 | - |
| 1420 | 441164,03 | 1308939,43 | Картометрический метод | 2,50 | - |
| 1421 | 441207,44 | 1308881,82 | Картометрический метод | 2,50 | - |
| 1422 | 441223,86 | 1308842,74 | Картометрический метод | 2,50 | - |
| 1423 | 441156,59 | 1308779,22 | Картометрический метод | 2,50 | - |
| 1424 | 441061,58 | 1308727,03 | Картометрический метод | 2,50 | - |
| 1425 | 441031,3 | 1308708,28 | Картометрический метод | 2,50 | - |
| 1426 | 441088,98 | 1308632,69 | Картометрический метод | 2,50 | - |
| 1427 | 441113,38 | 1308535,94 | Картометрический метод | 2,50 | - |
| 1428 | 441050,74 | 1308537,49 | Картометрический метод | 2,50 | - |
| 1429 | 441037,79 | 1308538,48 | Картометрический метод | 2,50 | - |
| 1430 | 440970,99 | 1308544,09 | Картометрический метод | 2,50 | - |
| 1431 | 440908,41 | 1308550,56 | Картометрический метод | 2,50 | - |
| 1432 | 440865,32 | 1308553,42 | Картометрический метод | 2,50 | - |
| 1433 | 440094,41 | 1308671,59 | Картометрический метод | 2,50 | - |
| 1434 | 439203,78 | 1308801,16 | Картометрический метод | 2,50 | - |
| 1435 | 438288,62 | 1308929,34 | Картометрический метод | 2,50 | - |
| 1436 | 438248,78 | 1308940,3 | Картометрический метод | 2,50 | - |
| 1437 | 438250,17 | 1308942,88 | Картометрический метод | 2,50 | - |
| 1438 | 438255,86 | 1308953,26 | Картометрический метод | 2,50 | - |
| 1439 | 438272,46 | 1308948,44 | Картометрический метод | 2,50 | - |
| 1440 | 438292,14 | 1308944,79 | Картометрический метод | 2,50 | - |
| 1441 | 438320,71 | 1308944,1 | Картометрический метод | 2,50 | - |
| 1442 | 438354,41 | 1308967,33 | Картометрический метод | 2,50 | - |
| 1443 | 438436,49 | 1309039,41 | Картометрический метод | 2,50 | - |
| 1444 | 438537,32 | 1309112,65 | Картометрический метод | 2,50 | - |
| 1445 | 438581,53 | 1309172,36 | Картометрический метод | 2,50 | - |
| 1446 | 438606,88 | 1309218,44 | Картометрический метод | 2,50 | - |
| 1447 | 438609,63 | 1309252,2 | Картометрический метод | 2,50 | - |
| 1448 | 438567,77 | 1309342,56 | Картометрический метод | 2,50 | - |
| 1449 | 438462,07 | 1309595,99 | Картометрический метод | 2,50 | - |
| 1450 | 438444,61 | 1309656,62 | Картометрический метод | 2,50 | - |
| 1451 | 438358,57 | 1309762,13 | Картометрический метод | 2,50 | - |
| 1452 | 438281,5 | 1309771,08 | Картометрический метод | 2,50 | - |
| 1453 | 438277,31 | 1309773,92 | Картометрический метод | 2,50 | - |
| 1454 | 438246,46 | 1309794,82 | Картометрический метод | 2,50 | - |
| 1455 | 438186,39 | 1309833,83 | Картометрический метод | 2,50 | - |
| 1456 | 438087,1 | 1309883,53 | Картометрический метод | 2,50 | - |
| 1457 | 438170,56 | 1309864,68 | Картометрический метод | 2,50 | - |
| 1458 | 438199,64 | 1309911,35 | Картометрический метод | 2,50 | - |
| 1459 | 438025,41 | 1310020,68 | Картометрический метод | 2,50 | - |
| 1460 | 437914,74 | 1310106,77 | Картометрический метод | 2,50 | - |
| 1461 | 437888,27 | 1310125,82 | Картометрический метод | 2,50 | - |
| 1462 | 437836,32 | 1310159,47 | Картометрический метод | 2,50 | - |
| 1463 | 437818,76 | 1310170,35 | Картометрический метод | 2,50 | - |

| Сведения о местоположении границ объекта | | | | | |
|---|---|---|---|---|---|
| 1464 | 437798,47 | 1310190,64 | Картометрический метод | 2,50 | - |
| 1465 | 437775,47 | 1310205,98 | Картометрический метод | 2,50 | - |
| 1466 | 437751,97 | 1310214,39 | Картометрический метод | 2,50 | - |
| 1467 | 437712,38 | 1310084,51 | Картометрический метод | 2,50 | - |
| 1468 | 437668,1 | 1309928,89 | Картометрический метод | 2,50 | - |
| 1469 | 437658,95 | 1309907,37 | Картометрический метод | 2,50 | - |
| 1470 | 437648,06 | 1309884,11 | Картометрический метод | 2,50 | - |
| 1471 | 437635,45 | 1309907,37 | Картометрический метод | 2,50 | - |
| 1472 | 437600,69 | 1309923,69 | Картометрический метод | 2,50 | - |
| 1473 | 437586,19 | 1309922,19 | Картометрический метод | 2,50 | - |
| 1474 | 437516,33 | 1309932,11 | Картометрический метод | 2,50 | - |
| 1475 | 437458,94 | 1309934,83 | Картометрический метод | 2,50 | - |
| 1476 | 437416,32 | 1309939,86 | Картометрический метод | 2,50 | - |
| 1477 | 437408,72 | 1309940,76 | Картометрический метод | 2,50 | - |
| 1478 | 437401,75 | 1309945,44 | Картометрический метод | 2,50 | - |
| 1479 | 437398,35 | 1309953,86 | Картометрический метод | 2,50 | - |
| 1480 | 437397,11 | 1309965,98 | Картометрический метод | 2,50 | - |
| 1481 | 437400,46 | 1310048,72 | Картометрический метод | 2,50 | - |
| 1482 | 437406,81 | 1310056,28 | Картометрический метод | 2,50 | - |
| 1483 | 437411,53 | 1310067,18 | Картометрический метод | 2,50 | - |
| 1484 | 437414,53 | 1310077,75 | Картометрический метод | 2,50 | - |
| 1485 | 437416,94 | 1310091,05 | Картометрический метод | 2,50 | - |
| 1486 | 437417,18 | 1310105,22 | Картометрический метод | 2,50 | - |
| 1487 | 437416,67 | 1310136,68 | Картометрический метод | 2,50 | - |
| 1488 | 437412,89 | 1310203,41 | Картометрический метод | 2,50 | - |
| 1489 | 437408,02 | 1310310,41 | Картометрический метод | 2,50 | - |
| 1490 | 437405,07 | 1310369,97 | Картометрический метод | 2,50 | - |
| 1491 | 437384,95 | 1310351,72 | Картометрический метод | 2,50 | - |
| 1492 | 437387,04 | 1310309,54 | Картометрический метод | 2,50 | - |
| 1493 | 437389,03 | 1310250,49 | Картометрический метод | 2,50 | - |
| 1494 | 437391,93 | 1310202,19 | Картометрический метод | 2,50 | - |
| 1495 | 437395,68 | 1310135,92 | Картометрический метод | 2,50 | - |
| 1496 | 437396,17 | 1310105,22 | Картометрический метод | 2,50 | - |
| 1497 | 437395,97 | 1310093,12 | Картометрический метод | 2,50 | - |
| 1498 | 437394,05 | 1310082,5 | Картометрический метод | 2,50 | - |
| 1499 | 437391,71 | 1310074,24 | Картометрический метод | 2,50 | - |
| 1500 | 437388,76 | 1310067,45 | Картометрический метод | 2,50 | - |
| 1501 | 437385,52 | 1310063,58 | Картометрический метод | 2,50 | - |
| 1502 | 437380,55 | 1310059,36 | Картометрический метод | 2,50 | - |
| 1503 | 437360,57 | 1310048,43 | Картометрический метод | 2,50 | - |
| 1504 | 437329,1 | 1310033,27 | Картометрический метод | 2,50 | - |
| 1505 | 437237,46 | 1309992,56 | Картометрический метод | 2,50 | - |
| 1506 | 437215,99 | 1309981,77 | Картометрический метод | 2,50 | - |
| 1507 | 437205,01 | 1309975,41 | Картометрический метод | 2,50 | - |
| 1508 | 437192,29 | 1309963,2 | Картометрический метод | 2,50 | - |
| 1509 | 437185,27 | 1309952,65 | Картометрический метод | 2,50 | - |
| 1510 | 437180,74 | 1309940,46 | Картометрический метод | 2,50 | - |
| 1511 | 437177,97 | 1309927,67 | Картометрический метод | 2,50 | - |
| 1512 | 437177,07 | 1309920,32 | Картометрический метод | 2,50 | - |
| 1513 | 437180,32 | 1309920,13 | Картометрический метод | 2,50 | - |
| 1514 | 437158,26 | 1309781,36 | Картометрический метод | 2,50 | - |
| 1515 | 437153,06 | 1309731,81 | Картометрический метод | 2,50 | - |

| Сведения о местоположении границ объекта | | | | | |
|---|---|---|---|---|---|
| 1516 | 437143,42 | 1309640,54 | Картометрический метод | 2,50 | - |
| 1517 | 437141,46 | 1309623,99 | Картометрический метод | 2,50 | - |
| 1518 | 437020,01 | 1309655,12 | Картометрический метод | 2,50 | - |
| 1519 | 436984,45 | 1309613,19 | Картометрический метод | 2,50 | - |
| 1520 | 436962,43 | 1309617,76 | Картометрический метод | 2,50 | - |
| 1521 | 436955,26 | 1309603,66 | Картометрический метод | 2,50 | - |
| 1522 | 436927,98 | 1309493,82 | Картометрический метод | 2,50 | - |
| 1523 | 436917,59 | 1309471,55 | Картометрический метод | 2,50 | - |
| 1524 | 436847,33 | 1309454,73 | Картометрический метод | 2,50 | - |
| 1525 | 436770,51 | 1309347,65 | Картометрический метод | 2,50 | - |
| 1526 | 436860,3 | 1309273,35 | Картометрический метод | 2,50 | - |
| 1527 | 436884,18 | 1309253,84 | Картометрический метод | 2,50 | - |
| 1528 | 436960,37 | 1309204,91 | Картометрический метод | 2,50 | - |
| 1529 | 437087,05 | 1309135,33 | Картометрический метод | 2,50 | - |
| 1530 | 437174,83 | 1309095,75 | Картометрический метод | 2,50 | - |
| 1531 | 437304,43 | 1309043 | Картометрический метод | 2,50 | - |
| 1532 | 437349,09 | 1309116,66 | Картометрический метод | 2,50 | - |
| 1533 | 437373,7 | 1309109,88 | Картометрический метод | 2,50 | - |
| 1534 | 437406,84 | 1309171,28 | Картометрический метод | 2,50 | - |
| 1535 | 437412,38 | 1309167,68 | Картометрический метод | 2,50 | - |
| 1536 | 437439 | 1309150,47 | Картометрический метод | 2,50 | - |
| 1537 | 437425,24 | 1309120,89 | Картометрический метод | 2,50 | - |
| 1538 | 437448,68 | 1309106,6 | Картометрический метод | 2,50 | - |
| 1539 | 437415,05 | 1309031,11 | Картометрический метод | 2,50 | - |
| 1540 | 437513,4 | 1308987,25 | Картометрический метод | 2,50 | - |
| 1541 | 437517,37 | 1308996,85 | Картометрический метод | 2,50 | - |
| 1542 | 437581,96 | 1308970,16 | Картометрический метод | 2,50 | - |
| 1543 | 437631,17 | 1309102,12 | Картометрический метод | 2,50 | - |
| 1544 | 437691,63 | 1309078,82 | Картометрический метод | 2,50 | - |
| 1545 | 437714,04 | 1309070,25 | Картометрический метод | 2,50 | - |
| 1546 | 437717,04 | 1309078,1 | Картометрический метод | 2,50 | - |
| 1547 | 437758,46 | 1309062,19 | Картометрический метод | 2,50 | - |
| 1548 | 437753,62 | 1309053,32 | Картометрический метод | 2,50 | - |
| 1549 | 437742,85 | 1309031,05 | Картометрический метод | 2,50 | - |
| 1550 | 437785,16 | 1309014,1 | Картометрический метод | 2,50 | - |
| 1551 | 437857,4 | 1308983,05 | Картометрический метод | 2,50 | - |
| 1552 | 437880,41 | 1309027,09 | Картометрический метод | 2,50 | - |
| 1553 | 437886,1 | 1309036,99 | Картометрический метод | 2,50 | - |
| 1554 | 437920,24 | 1309019,67 | Картометрический метод | 2,50 | - |
| 1555 | 437942,39 | 1309065,6 | Картометрический метод | 2,50 | - |
| 1556 | 438199,56 | 1308939,18 | Картометрический метод | 2,50 | - |
| 1557 | 438231,88 | 1308925,54 | Картометрический метод | 2,50 | - |
| 1558 | 438235,92 | 1308923,83 | Картометрический метод | 2,50 | - |
| 1559 | 438286,15 | 1308910,56 | Картометрический метод | 2,50 | - |
| 1560 | 439201,17 | 1308783,15 | Картометрический метод | 2,50 | - |
| 1561 | 440091,84 | 1308653,88 | Картометрический метод | 2,50 | - |
| 1562 | 440863,78 | 1308533,56 | Картометрический метод | 2,50 | - |
| 1563 | 441056,05 | 1308519,74 | Картометрический метод | 2,50 | - |
| 1564 | 441058,27 | 1308519,72 | Картометрический метод | 2,50 | - |
| 1565 | 441092,82 | 1308438,07 | Картометрический метод | 2,50 | - |
| 1566 | 441112,1 | 1308369,74 | Картометрический метод | 2,50 | - |
| 1567 | 441126,47 | 1308329,52 | Картометрический метод | 2,50 | - |

| Сведения о местоположении границ объекта | | | | | |
|---|---|---|---|---|---|
| 1568 | 441140,43 | 1308306,86 | Картометрический метод | 2,50 | - |
| 1569 | 441188,8 | 1308240,67 | Картометрический метод | 2,50 | - |
| 1570 | 441240,73 | 1308187,63 | Картометрический метод | 2,50 | - |
| 1571 | 441285,38 | 1308138,38 | Картометрический метод | 2,50 | - |
| 1572 | 441374,81 | 1307976,3 | Картометрический метод | 2,50 | - |
| 1573 | 441443,4 | 1307870,04 | Картометрический метод | 2,50 | - |
| 1574 | 441455,56 | 1307862,96 | Картометрический метод | 2,50 | - |
| 1575 | 441467,05 | 1307864,51 | Картометрический метод | 2,50 | - |
| 1576 | 441512,58 | 1307939,21 | Картометрический метод | 2,50 | - |
| 1577 | 441572,25 | 1307873,8 | Картометрический метод | 2,50 | - |
| 1578 | 441583,3 | 1307864,96 | Картометрический метод | 2,50 | - |
| 1579 | 441596,56 | 1307861,86 | Картометрический метод | 2,50 | - |
| 1580 | 441616,97 | 1307882,5 | Картометрический метод | 2,50 | - |
| 1581 | 441638,31 | 1307904,07 | Картометрический метод | 2,50 | - |
| 1371 | 441667,2 | 1307933,28 | Картометрический метод | 2,50 | - |
| | | | | | |
| 1582 | 438260,36 | 1306946,15 | Картометрический метод | 2,50 | - |
| 1583 | 438246,79 | 1307042,78 | Картометрический метод | 2,50 | - |
| 1584 | 438198,46 | 1307078,3 | Картометрический метод | 2,50 | - |
| 1585 | 438199,89 | 1307103,18 | Картометрический метод | 2,50 | - |
| 1586 | 438200,3 | 1307110,28 | Картометрический метод | 2,50 | - |
| 1587 | 438200,42 | 1307112,43 | Картометрический метод | 2,50 | - |
| 1588 | 438205,07 | 1307193,14 | Картометрический метод | 2,50 | - |
| 1589 | 438231,09 | 1307203,47 | Картометрический метод | 2,50 | - |
| 1590 | 438257,53 | 1307215,03 | Картометрический метод | 2,50 | - |
| 1591 | 438278,18 | 1307241,88 | Картометрический метод | 2,50 | - |
| 1592 | 438296,57 | 1307327,68 | Картометрический метод | 2,50 | - |
| 1593 | 438300,24 | 1307356,91 | Картометрический метод | 2,50 | - |
| 1594 | 438293,88 | 1307362,5 | Картометрический метод | 2,50 | - |
| 1595 | 438285,62 | 1307365,39 | Картометрический метод | 2,50 | - |
| 1596 | 438260,42 | 1307369,52 | Картометрический метод | 2,50 | - |
| 1597 | 438224,07 | 1307372,83 | Картометрический метод | 2,50 | - |
| 1598 | 438196,39 | 1307374,89 | Картометрический метод | 2,50 | - |
| 1599 | 438129,47 | 1307386,87 | Картометрический метод | 2,50 | - |
| 1600 | 438125,34 | 1307400,92 | Картометрический метод | 2,50 | - |
| 1601 | 438120,8 | 1307407,94 | Картометрический метод | 2,50 | - |
| 1602 | 438090,23 | 1307421,98 | Картометрический метод | 2,50 | - |
| 1603 | 438069,16 | 1307429,01 | Картометрический метод | 2,50 | - |
| 1604 | 438035,29 | 1307432,73 | Картометрический метод | 2,50 | - |
| 1605 | 437995,24 | 1307428,16 | Картометрический метод | 2,50 | - |
| 1606 | 437993,73 | 1307427,99 | Картометрический метод | 2,50 | - |
| 1607 | 437929,96 | 1307424,82 | Картометрический метод | 2,50 | - |
| 1608 | 437888,24 | 1307412,9 | Картометрический метод | 2,50 | - |
| 1609 | 437858,91 | 1307412,07 | Картометрический метод | 2,50 | - |
| 1610 | 437845,69 | 1307419,92 | Картометрический метод | 2,50 | - |
| 1611 | 437793,63 | 1307426,01 | Картометрический метод | 2,50 | - |
| 1612 | 437698,94 | 1307450,79 | Картометрический метод | 2,50 | - |
| 1613 | 437681,15 | 1307375,22 | Картометрический метод | 2,50 | - |
| 1614 | 437666,79 | 1307299,62 | Картометрический метод | 2,50 | - |
| 1615 | 437659,83 | 1307291,07 | Картометрический метод | 2,50 | - |
| 1616 | 437657,07 | 1307269,17 | Картометрический метод | 2,50 | - |
| 1617 | 437656,08 | 1307261,3 | Картометрический метод | 2,50 | - |

| Сведения о местоположении границ объекта | | | | | |
|---|---|---|---|---|---|
| 1618 | 437651,19 | 1307158,89 | Картометрический метод | 2,50 | - |
| 1619 | 437643,9 | 1307006,43 | Картометрический метод | 2,50 | - |
| 1620 | 437658,66 | 1306967,18 | Картометрический метод | 2,50 | - |
| 1621 | 437697,49 | 1306944,05 | Картометрический метод | 2,50 | - |
| 1622 | 437743,76 | 1306923,81 | Картометрический метод | 2,50 | - |
| 1623 | 437782,47 | 1306916,7 | Картометрический метод | 2,50 | - |
| 1624 | 438157,17 | 1306874,12 | Картометрический метод | 2,50 | - |
| 1625 | 438197,94 | 1306894,28 | Картометрический метод | 2,50 | - |
| 1626 | 438236,46 | 1306926,29 | Картометрический метод | 2,50 | - |
| 1582 | 438260,36 | 1306946,15 | Картометрический метод | 2,50 | - |
| | | | | | |
| 1627 | 435212,81 | 1307328,07 | Картометрический метод | 2,50 | - |
| 1628 | 435226,32 | 1307391,47 | Картометрический метод | 2,50 | - |
| 1629 | 435165,12 | 1307396,25 | Картометрический метод | 2,50 | - |
| 1630 | 435151,56 | 1307347 | Картометрический метод | 2,50 | - |
| 1627 | 435212,81 | 1307328,07 | Картометрический метод | 2,50 | - |
| | | | | | |
| 1631 | 435607,83 | 1307131,97 | Картометрический метод | 2,50 | - |
| 1632 | 435562,04 | 1307198,84 | Картометрический метод | 2,50 | - |
| 1633 | 435351,3 | 1307272,4 | Картометрический метод | 2,50 | - |
| 1634 | 435095 | 1307347,66 | Картометрический метод | 2,50 | - |
| 1635 | 434987,7 | 1307244,88 | Картометрический метод | 2,50 | - |
| 1636 | 434987,7 | 1307213,12 | Картометрический метод | 2,50 | - |
| 1637 | 435178,86 | 1307155,62 | Картометрический метод | 2,50 | - |
| 1638 | 435288,82 | 1307141,05 | Картометрический метод | 2,50 | - |
| 1639 | 435382,83 | 1307116,02 | Картометрический метод | 2,50 | - |
| 1640 | 435552,09 | 1307103,14 | Картометрический метод | 2,50 | - |
| 1631 | 435607,83 | 1307131,97 | Картометрический метод | 2,50 | - |
| | | | | | |
| 1641 | 433605,44 | 1306580,36 | Картометрический метод | 2,50 | - |
| 1642 | 433677,33 | 1306636,64 | Картометрический метод | 2,50 | - |
| 1643 | 433663,99 | 1306652,45 | Картометрический метод | 2,50 | - |
| 1644 | 433563,21 | 1306771,9 | Картометрический метод | 2,50 | - |
| 1645 | 433549,78 | 1306767,11 | Картометрический метод | 2,50 | - |
| 1646 | 433508,64 | 1306736,02 | Картометрический метод | 2,50 | - |
| 1647 | 433505,05 | 1306733,43 | Картометрический метод | 2,50 | - |
| 1648 | 433599,83 | 1306608,02 | Картометрический метод | 2,50 | - |
| 1649 | 433590,1 | 1306600,66 | Картометрический метод | 2,50 | - |
| 1641 | 433605,44 | 1306580,36 | Картометрический метод | 2,50 | - |
| | | | | | |
| 1650 | 435856,95 | 1307775,29 | Картометрический метод | 2,50 | - |
| 1651 | 435803,46 | 1307838,72 | Картометрический метод | 2,50 | - |
| 1652 | 435795,44 | 1307855,92 | Картометрический метод | 2,50 | - |
| 1653 | 435791,62 | 1307867 | Картометрический метод | 2,50 | - |
| 1654 | 435794,29 | 1307876,55 | Картометрический метод | 2,50 | - |
| 1655 | 435799,64 | 1307880,37 | Картометрический метод | 2,50 | - |
| 1656 | 435806,14 | 1307883,81 | Картометрический метод | 2,50 | - |
| 1657 | 435879,11 | 1307879,23 | Картометрический метод | 2,50 | - |
| 1658 | 435879,88 | 1307903,68 | Картометрический метод | 2,50 | - |
| 1659 | 435874,15 | 1307946,86 | Картометрический метод | 2,50 | - |
| 1660 | 435855,42 | 1308054,61 | Картометрический метод | 2,50 | - |
| 1661 | 435841,67 | 1308139,05 | Картометрический метод | 2,50 | - |

| Сведения о местоположении границ объекта | | | | | |
|---|---|---|---|---|---|
| 1662 | 435830,21 | 1308220,82 | Картометрический метод | 2,50 | - |
| 1663 | 435694,18 | 1308103,52 | Картометрический метод | 2,50 | - |
| 1664 | 435691 | 1308107,73 | Картометрический метод | 2,50 | - |
| 1665 | 435670,17 | 1308120,41 | Картометрический метод | 2,50 | - |
| 1666 | 435639,87 | 1308268,8 | Картометрический метод | 2,50 | - |
| 1667 | 435623,5 | 1308268,56 | Картометрический метод | 2,50 | - |
| 1668 | 435162,83 | 1308397,35 | Картометрический метод | 2,50 | - |
| 1669 | 435121,92 | 1308393,68 | Картометрический метод | 2,50 | - |
| 1670 | 435032,53 | 1308234,86 | Картометрический метод | 2,50 | - |
| 1671 | 435062,7 | 1308210,4 | Картометрический метод | 2,50 | - |
| 1672 | 435065,46 | 1308206,51 | Картометрический метод | 2,50 | - |
| 1673 | 435072,13 | 1308157,39 | Картометрический метод | 2,50 | - |
| 1674 | 435055,86 | 1308156,78 | Картометрический метод | 2,50 | - |
| 1675 | 435028,86 | 1308152,99 | Картометрический метод | 2,50 | - |
| 1676 | 434976,13 | 1308135,42 | Картометрический метод | 2,50 | - |
| 1677 | 434966,96 | 1308123,19 | Картометрический метод | 2,50 | - |
| 1678 | 434937,54 | 1308081,54 | Картометрический метод | 2,50 | - |
| 1679 | 434931,81 | 1308060,15 | Картометрический метод | 2,50 | - |
| 1680 | 434927,99 | 1308029,58 | Картометрический метод | 2,50 | - |
| 1681 | 434960,74 | 1307950,43 | Картометрический метод | 2,50 | - |
| 1682 | 434986,06 | 1307888,97 | Картометрический метод | 2,50 | - |
| 1683 | 434999,43 | 1307876,36 | Картометрический метод | 2,50 | - |
| 1684 | 435046,05 | 1307846,94 | Картометрический метод | 2,50 | - |
| 1685 | 435053,69 | 1307836,62 | Картометрический метод | 2,50 | - |
| 1686 | 435109,5 | 1307772,2 | Картометрический метод | 2,50 | - |
| 1687 | 435129,8 | 1307749,36 | Картометрический метод | 2,50 | - |
| 1688 | 435164,22 | 1307711,68 | Картометрический метод | 2,50 | - |
| 1689 | 435277,12 | 1307632,02 | Картометрический метод | 2,50 | - |
| 1690 | 435314,37 | 1307608,9 | Картометрический метод | 2,50 | - |
| 1691 | 435321,25 | 1307599,54 | Картометрический метод | 2,50 | - |
| 1692 | 435326,41 | 1307589,41 | Картометрический метод | 2,50 | - |
| 1693 | 435332,71 | 1307582,92 | Картометрический метод | 2,50 | - |
| 1694 | 435342,65 | 1307576,8 | Картометрический метод | 2,50 | - |
| 1695 | 435380,86 | 1307584,44 | Картометрический метод | 2,50 | - |
| 1696 | 435393,47 | 1307587,5 | Картометрический метод | 2,50 | - |
| 1697 | 435431,11 | 1307579,85 | Картометрический метод | 2,50 | - |
| 1698 | 435541,53 | 1307609,47 | Картометрический метод | 2,50 | - |
| 1699 | 435613,75 | 1307637,17 | Картометрический метод | 2,50 | - |
| 1700 | 435608,97 | 1307652,65 | Картометрический метод | 2,50 | - |
| 1701 | 435646,8 | 1307666,02 | Картометрический метод | 2,50 | - |
| 1702 | 435689,21 | 1307685,89 | Картометрический метод | 2,50 | - |
| 1703 | 435778,62 | 1307731,74 | Картометрический метод | 2,50 | - |
| 1650 | 435856,95 | 1307775,29 | Картометрический метод | 2,50 | - |
| | | | | | |
| 1704 | 435333,51 | 1316923,89 | Картометрический метод | 2,50 | - |
| 1705 | 435330,03 | 1316937,26 | Картометрический метод | 2,50 | - |
| 1706 | 435319,93 | 1316933,61 | Картометрический метод | 2,50 | - |
| 1707 | 435321,95 | 1316922,03 | Картометрический метод | 2,50 | - |
| 1704 | 435333,51 | 1316923,89 | Картометрический метод | 2,50 | - |
| | | | | | |
| 1708 | 438322,52 | 1318304,04 | Картометрический метод | 2,50 | - |
| 1709 | 438315,99 | 1318320,08 | Картометрический метод | 2,50 | - |

| Сведения о местоположении границ объекта | | | | | |
|---|---|---|---|---|---|
| *1710* | *438299,95* | *1318313,55* | *Картометрический метод* | *2,50* | - |
| *1711* | *438306,48* | *1318297,51* | *Картометрический метод* | *2,50* | - |
| *1708* | *438322,52* | *1318304,04* | *Картометрический метод* | *2,50* | - |
| | | | | | |
| *1712* | *435866,36* | *1318217,75* | *Картометрический метод* | *2,50* | - |
| *1713* | *435865,79* | *1318235,06* | *Картометрический метод* | *2,50* | - |
| *1714* | *435848,49* | *1318234,49* | *Картометрический метод* | *2,50* | - |
| *1715* | *435849,05* | *1318217,19* | *Картометрический метод* | *2,50* | - |
| *1712* | *435866,36* | *1318217,75* | *Картометрический метод* | *2,50* | - |

3. Сведения о характерных точках части (частей) границы объекта

| Обозначение характерных точек части границы | Координаты, м | | Метод определения координат характерной точки | Средняя квадратическая погрешность положения характерной точки (Mt), м | Описание обозначения точки на местности (при наличии) |
|---|---|---|---|---|---|
| | X | Y | | | |
| 1 | 2 | 3 | 4 | 5 | 6 |
| Часть № - | | | | | |
| - | - | - | - | - | - |



# ОПИСАНИЕ МЕСТОПОЛОЖЕНИЯ ГРАНИЦ

*6.1 Зона кладбищ*

(наименование объекта местоположение границ, которого описано (далее - объект)

## Раздел 1

| Сведения об объекте | | |
|---|---|---|
| | | |
| № п/п | Характеристики объекта | Описание характеристик |
| 1 | 2 | 3 |
| 1 | Местоположение объекта | *Российская Федерация, Рязанская область, р-н Рязанский, с/п Подвязьевское, с Подвязье* |
| 2 | Площадь объекта = величина погрешности определения площади (Р ± Дельта Р) | *7288кв.м. ± 30кв.м.* |
| 3 | Иные характеристики объекта | - |

## Раздел 2

| Сведения о местоположении границ объекта | | | | | |
|---|---|---|---|---|---|
| 1. Система координат *МСК-62* | | | | | |
| 2. Сведения о характерных точках границ объекта | | | | | |
| Обозначение характерных точек границ | Координаты, м | | Метод определения координат характерной точки | Средняя квадратическая погрешность положения характерной точки (Mt), м | Описание обозначения точки на местности (при наличии) |
| | X | Y | | | |
| 1 | 2 | 3 | 4 | 5 | 6 |
| *1* | *439646,79* | *1317623,15* | *Картометрический метод* | *2,50* | - |
| *2* | *439689,67* | *1317698,48* | *Картометрический метод* | *2,50* | - |
| *3* | *439613,87* | *1317735,46* | *Картометрический метод* | *2,50* | - |
| *4* | *439572,78* | *1317654,48* | *Картометрический метод* | *2,50* | - |
| *1* | *439646,79* | *1317623,15* | *Картометрический метод* | *2,50* | - |
| 3. Сведения о характерных точках части (частей) границы объекта | | | | | |
| Обозначение характерных точек части границы | Координаты, м | | Метод определения координат характерной точки | Средняя квадратическая погрешность положения характерной точки (Mt), м | Описание обозначения точки на местности (при наличии) |
| | X | Y | | | |
| 1 | 2 | 3 | 4 | 5 | 6 |
| Часть № - | | | | | |
| - | - | - | - | - | - |

Раздел 4

План границ объекта



Используемые условные знаки и обозначения:

Масштаб 1:3000

● 1 - характерная точка контура, сведения о которой позволяют однозначно определить её на местности

- вновь образованная часть контура, сведения о которой достаточны для определения её местоположения

# ОПИСАНИЕ МЕСТОПОЛОЖЕНИЯ ГРАНИЦ

*6.1 Зона кладбищ*

(наименование объекта местоположение границ, которого описано (далее - объект)

## Раздел 1

| Сведения об объекте | | |
|---|---|---|
| | | |
| № п/п | Характеристики объекта | Описание характеристик |
| 1 | 2 | 3 |
| 1 | Местоположение объекта | *Российская Федерация, Рязанская область, р-н Рязанский, с/п Подвязьевское* |
| 2 | Площадь объекта = величина погрешности определения площади (Р ± Дельта Р) | *36275кв.м. ± 84кв.м.* |
| 3 | Иные характеристики объекта | - |

## Раздел 2

| Сведения о местоположении границ объекта | | | | | |
|---|---|---|---|---|---|
| 1. Система координат *МСК-62* | | | | | |
| 2. Сведения о характерных точках границ объекта | | | | | |
| Обозначение характерных точек границ | Координаты, м | | Метод определения координат характерной точки | Средняя квадратическая погрешность положения характерной точки (Mt), м | Описание обозначения точки на местности (при наличии) |
| | X | Y | | | |
| 1 | 2 | 3 | 4 | 5 | 6 |
| *ЗУ1(1)* | | | | | |
| *1* | *439668,48* | *1315742,02* | *Картометрический метод* | *2,50* | - |
| *2* | *439729,53* | *1315942,26* | *Картометрический метод* | *2,50* | - |
| *3* | *439638,8* | *1315971,14* | *Картометрический метод* | *2,50* | - |
| *4* | *439614,6* | *1315884,9* | *Картометрический метод* | *2,50* | - |
| *5* | *439497,18* | *1315903,44* | *Картометрический метод* | *2,50* | - |
| *6* | *439463,97* | *1315805,06* | *Картометрический метод* | *2,50* | - |
| *7* | *439489,56* | *1315800,93* | *Картометрический метод* | *2,50* | - |
| *8* | *439583,74* | *1315774,92* | *Картометрический метод* | *2,50* | - |
| *9* | *439580,85* | *1315764,62* | *Картометрический метод* | *2,50* | - |
| *1* | *439668,48* | *1315742,02* | *Картометрический метод* | *2,50* | - |
| *ЗУ1(2)* | | | | | |
| *10* | *435212,81* | *1307328,07* | *Картометрический метод* | *2,50* | - |
| *11* | *435226,32* | *1307391,47* | *Картометрический метод* | *2,50* | - |
| *12* | *435165,12* | *1307396,25* | *Картометрический метод* | *2,50* | - |
| *13* | *435151,56* | *1307347* | *Картометрический метод* | *2,50* | - |
| *10* | *435212,81* | *1307328,07* | *Картометрический метод* | *2,50* | - |
| 3. Сведения о характерных точках части (частей) границы объекта | | | | | |
| Обозначение характерных точек части границы | Координаты, м | | Метод определения координат характерной точки | Средняя квадратическая погрешность положения характерной точки (Mt), м | Описание обозначения точки на местности (при наличии) |
| | X | Y | | | |
| 1 | 2 | 3 | 4 | 5 | 6 |
| Часть № - | | | | | |
| - | - | - | - | - | - |

Раздел 4

План границ объекта



Используемые условные знаки и обозначения:

Масштаб 1:12000

● 1 – характерная точка контура, сведения о которой позволяют однозначно определить её на местности

· – вновь образованная часть контура, сведения о которой достаточны для определения её местоположения

# ОПИСАНИЕ МЕСТОПОЛОЖЕНИЯ ГРАНИЦ

*6.1 Зона кладбищ*

(наименование объекта местоположение границ, которого описано (далее - объект)

## Раздел 1

| Сведения об объекте | | |
|---|---|---|
| | | |
| № п/п | Характеристики объекта | Описание характеристик |
| 1 | 2 | 3 |
| 1 | Местоположение объекта | *Российская Федерация, Рязанская область, р-н Рязанский, с/п Подвязьевское, с Бахмачеево* |
| 2 | Площадь объекта = величина погрешности определения площади (Р ± Дельта Р) | *6017кв.м. ± 27кв.м.* |
| 3 | Иные характеристики объекта | - |

## Раздел 3

| Сведения о местоположении измененных (уточненных) границ объекта | | | | | | | |
|---|---|---|---|---|---|---|---|
| 1. Система координат | *МСК-62* | | | | | | |
| 2. Сведения о характерных точках границ объекта | | | | | | | |
| Обозначение характерных точек границ | Существующие координаты, м | | Измененные (уточненные) координаты, м | | Метод определения координат характерной точки | Средняя квадратическая погрешность положения характерной точки (Mt), м | Описание обозначения точки на местности (при наличии) |
| | X | Y | X | Y | | | |
| 1 | 2 | 3 | 4 | 5 | 6 | 7 | 8 |
| *1* | *441467,05* | *1307864,51* | *441467,05* | *1307864,51* | *Картометрический метод* | *2,50* | - |
| *2* | *441512,58* | *1307939,21* | *441512,58* | *1307939,21* | *Картометрический метод* | *2,50* | - |
| *3* | - | - | *441502,71* | *1307941,7* | *Картометрический метод* | *2,50* | - |
| *4* | *441457,47* | *1307985,78* | *441457,47* | *1307985,78* | *Картометрический метод* | *2,50* | - |
| *5* | *441420,92* | *1307907,89* | *441420,92* | *1307907,89* | *Картометрический метод* | *2,50* | - |
| *6* | *441420,32* | *1307905,8* | *441420,32* | *1307905,8* | *Картометрический метод* | *2,50* | - |
| *7* | *441443,4* | *1307870,04* | *441443,4* | *1307870,04* | *Картометрический метод* | *2,50* | - |
| *8* | *441455,56* | *1307862,96* | *441455,56* | *1307862,96* | *Картометрический метод* | *2,50* | - |
| *1* | *441467,05* | *1307864,51* | *441467,05* | *1307864,51* | *Картометрический метод* | *2,50* | - |
| 3. Сведения о характерных точках части (частей) границы объекта | | | | | | | |
| Часть № - | | | | | | | |
| Обозначение характерных точек границ | Существующие координаты, м | | Измененные (уточненные) координаты, м | | Метод определения координат характерной точки | Средняя квадратическая погрешность положения характерной точки (Mt), м | Описание обозначения точки на местности (при наличии) |
| | X | Y | X | Y | | | |
| 1 | 2 | 3 | 4 | 5 | 6 | 7 | 8 |
| - | - | - | - | - | - | - | - |

Раздел 4

План границ объекта

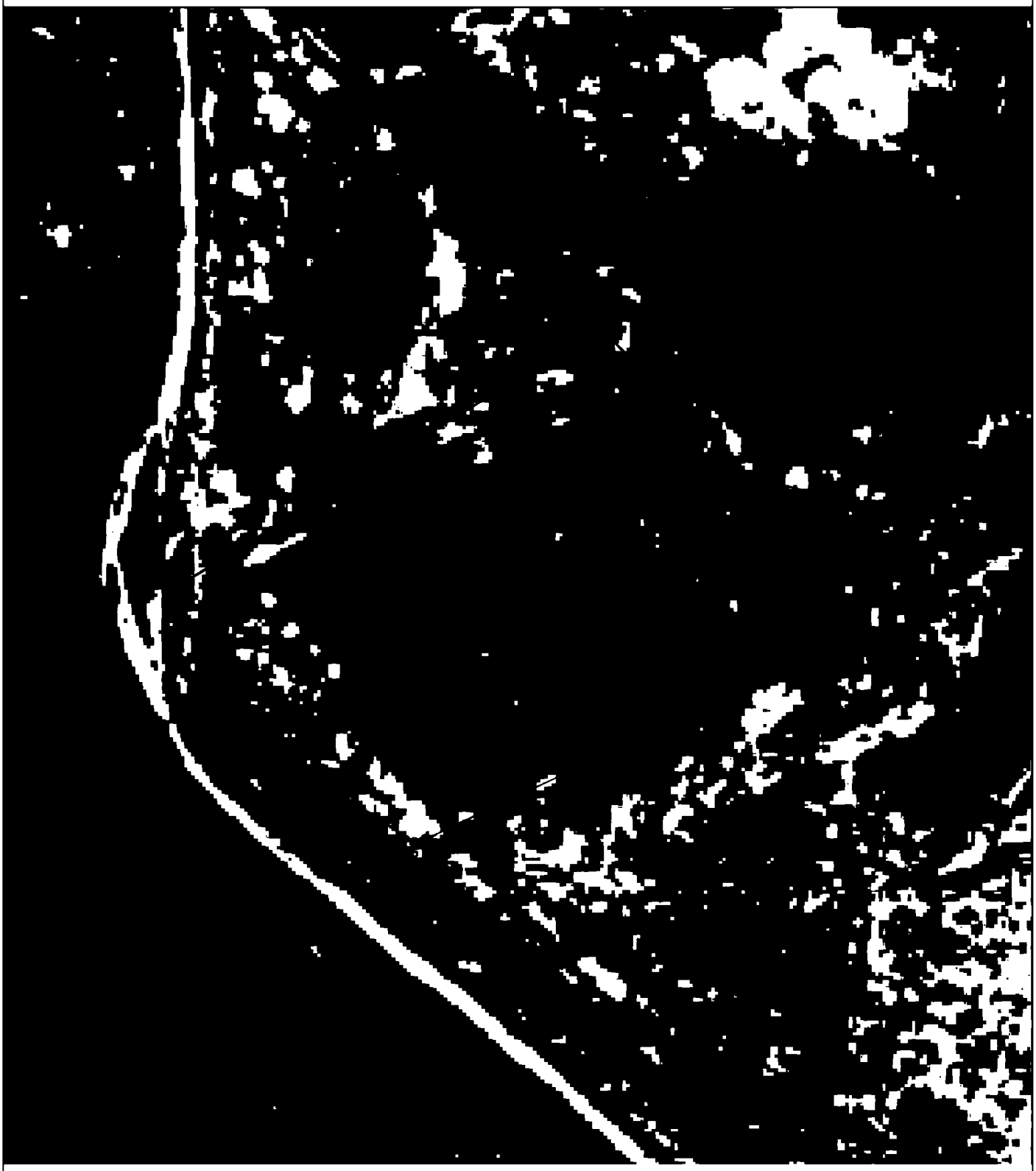

Используемые условные знаки и обозначения: Масштаб 1:1000

● 1 - характерная точка контура, сведения о которой позволяют однозначно определить её на местности

- вновь образованная часть контура, сведения о которой достаточны для определения её местоположения

——— - существующая часть контура, имеющиеся в ЕГРН сведения о которой достаточны для определения её местоположения