



КОМИТЕТ ПО ОХРАНЕ ОБЪЕКТОВ КУЛЬТУРНОГО НАСЛЕДИЯ РОСТОВСКОЙ ОБЛАСТИ

ПОСТАНОВЛЕНИЕ

от 11.03.2026 № 110

г. Ростов-на-Дону

О внесении изменений в постановление комитета по охране объектов культурного наследия Ростовской области от 02.03.2021 № 20/01-01/1133

В соответствии с пунктом 6 статьи 3¹ Федерального закона от 25.06.2002 № 73-ФЗ «Об объектах культурного наследия (памятниках истории и культуры) народов Российской Федерации», приказом Министерства культуры Российской Федерации от 04.06.2015 № 1745 «Об утверждении требований к составлению проектов границ территорий объектов культурного наследия» комитет по охране объектов культурного наследия Ростовской области **п о с т а н о в л я е т**:

1. Внести в постановление комитета по охране объектов культурного наследия Ростовской области от 02.03.2021 № 20/01-01/1133 «Об утверждении границ территории объекта археологического наследия федерального значения «Поселение «Матвеев Курган» изменения:

1.1. Преамбулу изложить в редакции:

«В соответствии со статьями 3¹, 9², 30, 45¹ Федерального закона от 25.06.2002 № 73-ФЗ «Об объектах культурного наследия (памятниках истории и культуры) народов Российской Федерации», приказом Министерства культуры Российской Федерации от 04.06.2015 № 1745 «Об утверждении требований к составлению проектов границ территорий объектов культурного наследия», на основании представленного в комитет по охране объектов культурного наследия Ростовской области акта государственной историко-культурной экспертизы от 15.12.2025, подготовленного государственным аттестованным экспертом Парусимовым И.Н., документов, обосновывающих изменение границ территории объекта культурного наследия федерального значения: «Поселение «Матвеев Курган» – акта от 17.12.2024 № 17/12/24 уточнения границ территории объекта археологического наследия федерального значения «Поселение «Матвеев Курган», выполненного ООО «Южархеология» на основании разрешения (открытого листа) от 22.02.2024 № P018-00103-00/01064702, выданного Министерством культуры Российской Федерации Беспалому Г. Е., комитет по охране объектов культурного наследия Ростовской области **п о с т а н о в л я е т**:».


1.2. Приложение к нему изложить в редакции согласно приложению к настоящему постановлению.

2. Пункт 2 постановления комитета по охране объектов культурного наследия Ростовской области от 02.03.2021 № 20/01-01/1133 «Об утверждении границ территории объекта археологического наследия федерального значения «Поселение «Матвеев Курган»».

3. Настоящее постановление вступает в силу со дня его официального опубликования.

4. Контроль за выполнением настоящего постановления возложить на начальника отдела по исполнению переданных полномочий Российской Федерации в области сохранения, использования, популяризации и государственной охраны объектов археологического наследия комитета по охране объектов культурного наследия Ростовской области Губарева И.В.

Председатель комитета
по охране объектов культурного
наследия Ростовской области



И.В. Коробова

Приложение
к постановлению
комитета по охране объектов
культурного наследия
Ростовской области
от 11.03.2026 № 110

ГРАНИЦЫ

территории объекта археологического наследия федерального значения
«Поселение «Матвеев Курган»

1. Таблица координат характерных точек границ территории объекта археологического наследия федерального значения
«Поселение «Матвеев Курган»

Объект археологического наследия федерального значения «Поселение «Матвеев Курган» расположен по адресу: Ростовская область, Матвеево-Курганский район, У южной окраины пгт. Матвеева Кургана (местоположение: Ростовская область, Матвеево-Курганский район, 2551 м к юго-востоку от ул. 1-й Пятилетки, д. 108, в п. Матвеев Курган (азимут 147,02°) и 1739 м к юго-юго-востоку от пер. Спортивный, д. 39/41 в п. Матвеев Курган), состоит на государственной охране в соответствии с постановлением Главы Администрации Ростовской области от 21.02.1997 № 51 «О принятии на государственную охрану памятников истории и культуры области и мерах по их охране» (далее – объект археологического наследия).

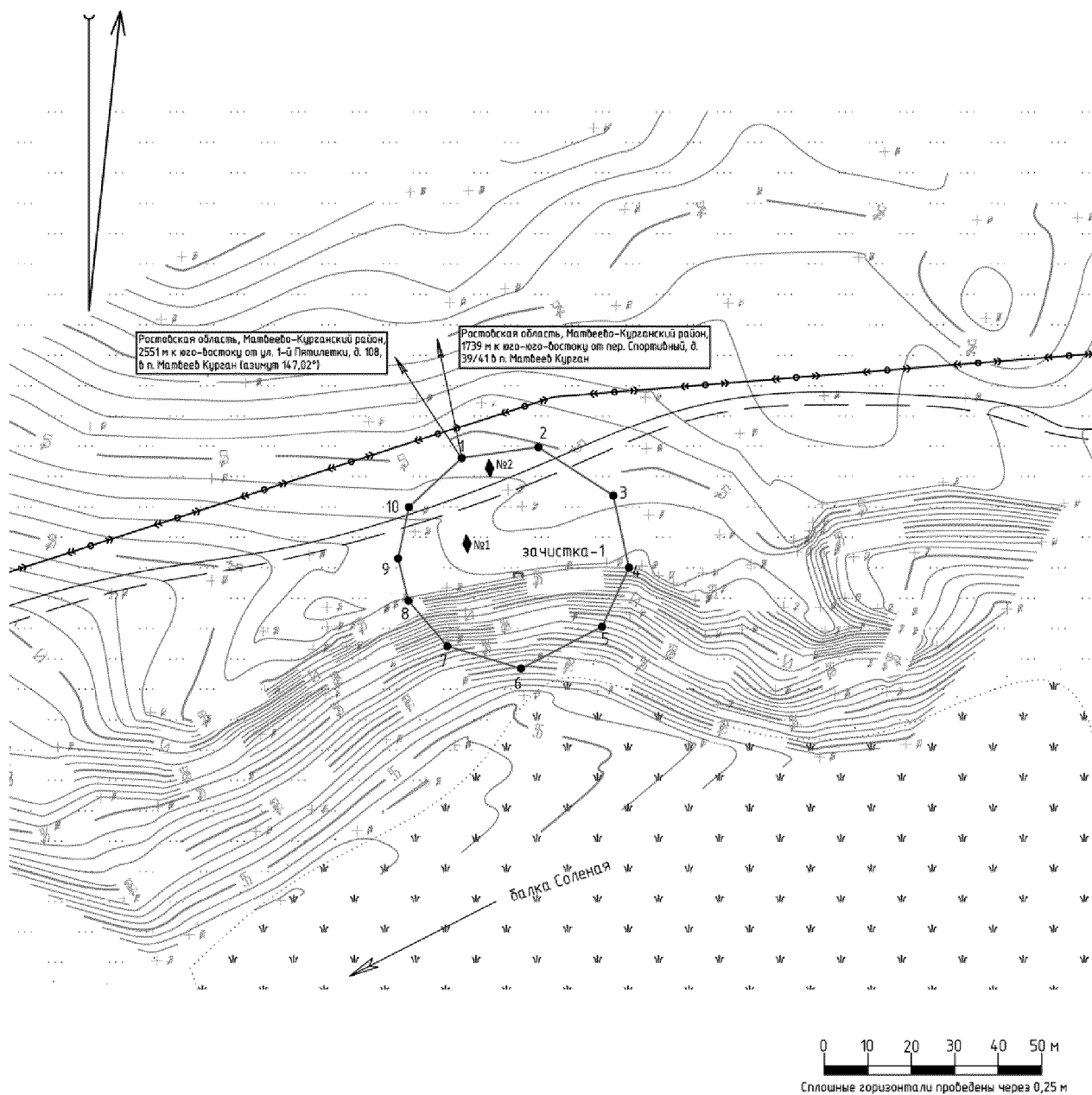
Координаты характерных точек объекта археологического наследия определены на основании археологических полевых работ на территории объекта археологического наследия, проведенных на основании открытого листа от 22.02.2024 № P018-00103-00/01064702, выданного Министерством культуры Российской Федерации.

Данный тип объекта археологического наследия представляет собой место проживания племен каменного века. Датировка объекта археологического наследия: палеолит. Площадь территории объекта археологического наследия составляет 1996,1 кв. м.

Таблица координат характерных точек границ территории объекта археологического наследия

Обозначение (номер) характерной точки	Координаты характерных точек в местной системе координат (МСК-61)		Координаты характерных точек во Всемирной геодезической системе координат (WGS-84)	
	X	Y	Северной широты	Восточной долготы
1	2	3	4	5
1	457657,26	1367594,15	47°32'54,48"	38°52'47,26"
2	457659,74	1367611,77	47°32'54,55"	38°52'48,10"
3	457648,59	1367629,02	47°32'54,19"	38°52'48,92"
4	457632,01	1367632,64	47°32'53,65"	38°52'49,09"
5	457618,39	1367626,44	47°32'53,21"	38°52'48,78"
6	457608,77	1367607,77	47°32'52,91"	38°52'47,88"
7	457613,91	1367590,81	47°32'53,08"	38°52'47,08"
8	457624,39	1367581,86	47°32'53,42"	38°52'46,65"
9	457634,11	1367579,48	47°32'53,74"	38°52'46,54"
10	457645,92	1367581,95	47°32'54,12"	38°52'46,67"
1	457657,26	1367594,15	47°32'54,48"	38°52'47,26"


2. Схема границ территории объекта археологического наследия



Условные обозначения:

- 2 — граница территории объекта археологического наследия с характерными точками и их номерами;
- рельеф местности.

Председатель комитета
по охране объектов культурного
наследия Ростовской области



И.В. Коробова