



# КОМИТЕТ ПО ОХРАНЕ ОБЪЕКТОВ КУЛЬТУРНОГО НАСЛЕДИЯ РОСТОВСКОЙ ОБЛАСТИ

## ПОСТАНОВЛЕНИЕ

от 26.02.2026 № 62

г. Ростов-на-Дону

### **О включении выявленного объекта археологического наследия «Курганная группа «Камышный V» в перечень выявленных объектов культурного наследия Ростовской области и об утверждении границ его территории**

В соответствии со статьями 3<sup>1</sup>, 9<sup>2</sup>, 16<sup>1</sup>, 45<sup>1</sup> Федерального закона от 25.06.2002 № 73-ФЗ «Об объектах культурного наследия (памятниках истории и культуры) народов Российской Федерации», приказом Министерства культуры Российской Федерации от 04.06.2015 № 1745 «Об утверждении требований к составлению проектов границ территорий объектов культурного наследия», на основании представленного в комитет по охране объектов культурного наследия Ростовской области акта от 19.12.2025 № 25/25 выявления границ территории выявленного объекта археологического наследия «Курганная группа «Камышный V», выполненного обществом с ограниченной ответственностью «ОКН-Проект» на основании разрешения (открытого листа) от 05.08.2025 № P018-00103-00/02836315, выданного Министерством культуры Российской Федерации Гуляевой М.С., комитет по охране объектов культурного наследия Ростовской области **п о с т а н о в л я е т**:

1. Включить в перечень выявленных объектов культурного наследия Ростовской области выявленный объект археологического наследия «Курганная группа «Камышный V».

2. Утвердить границы территории выявленного объекта археологического наследия «Курганная группа «Камышный V» согласно приложению.

3. Настоящее постановление вступает в силу со дня его официального опубликования.

4. Контроль за выполнением настоящего постановления возложить на начальника отдела по исполнению переданных полномочий Российской Федерации в области сохранения, использования, популяризации и государственной охраны объектов археологического наследия комитета по охране объектов культурного наследия Ростовской области Губарева И.В.

Председатель комитета  
по охране объектов культурного  
наследия Ростовской области



И.В. Коробова

Приложение  
к постановлению  
комитета по охране объектов  
культурного наследия  
Ростовской области  
от 26.02.2026 № 62

**ГРАНИЦЫ**  
территории выявленного объекта археологического наследия  
«Курганная группа «Камышный V»

1. Таблица координат характерных точек границ территории выявленного объекта археологического наследия «Курганная группа «Камышный V»

Выявленный объект археологического наследия «Курганная группа «Камышный V» расположен на водоразделе, образованном с северо-запада б. Сухой Лог, с юго-востока б. Камышная (далее – объект археологического наследия).

Объект археологического наследия расположен: Ростовская область, Константиновский район, 2082 м к северо-северо-западу от ул. Центральная, д.36 в х. Камышный.

Координаты характерных точек объекта археологического наследия определены на основании археологических полевых работ на территории объекта археологического наследия, проведенных на основании открытого листа от 05.08.2025 № P018-00103-00/02836315, выданного Министерством культуры Российской Федерации.

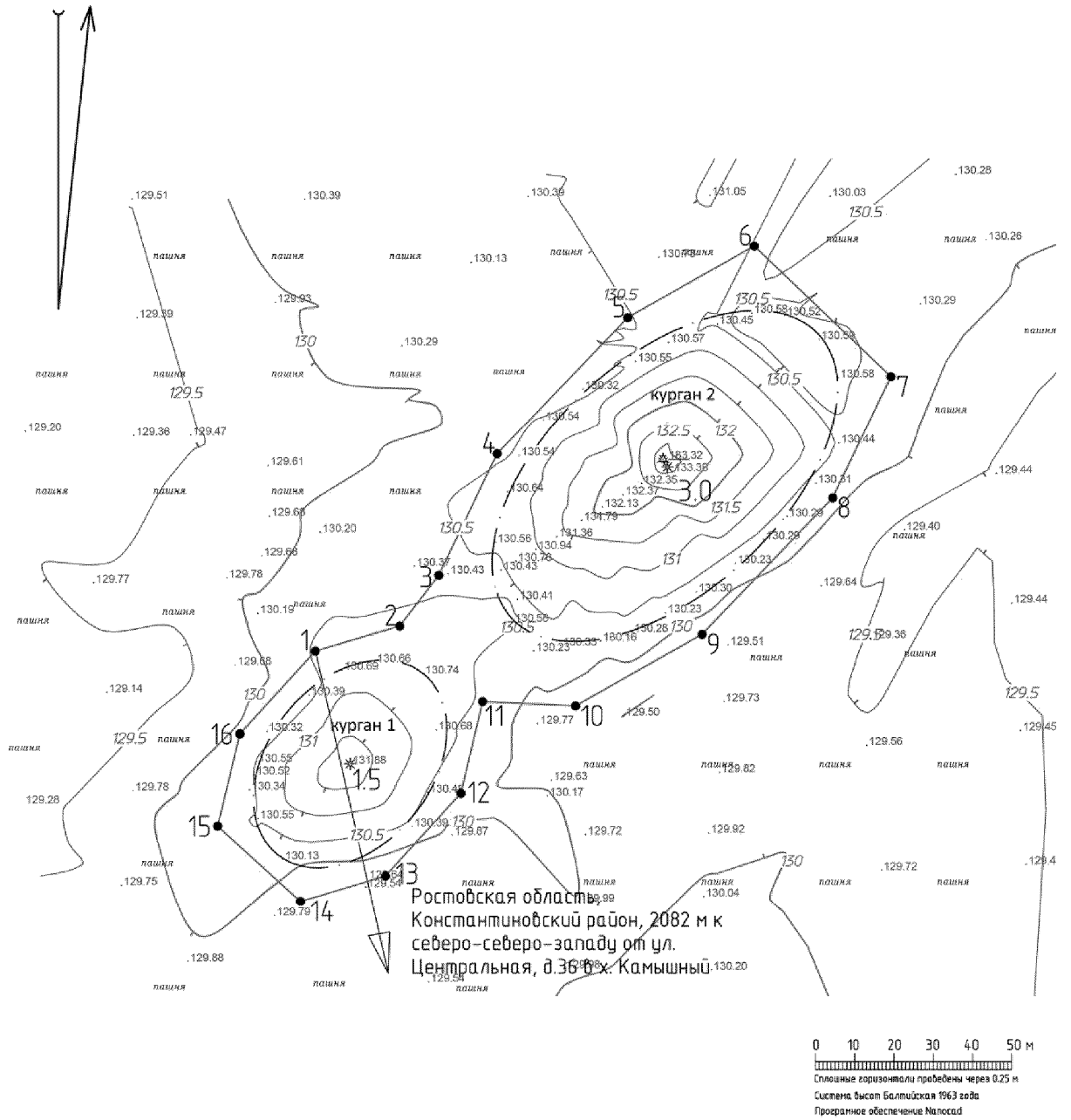
В состав объекта археологического наследия входят два кургана (далее – курган 1, курган 2).

Таблица координат характерных точек границ территории курганов 1 – 2




Обозначение (номер) характерной точки	Координаты характерных точек в местной системе координат (МСК-61)		Координаты характерных точек во Всемирной геодезической системе координат (WGS-84)	
	Х	У	Северной широты	Восточной долготы
1	2	3	4	5
1	468313.70	2314995.37	47°38'51.684	41°10'53.214
2	468320.04	2315016.86	47°38'51.888	41°10'54.244
3	468332.98	2315026.81	47°38'52.306	41°10'54.723
4	468363.98	2315041.65	47°38'53.309	41°10'55.438
5	468398.77	2315074.92	47°38'54.432	41°10'57.036
6	468416.97	2315107.12	47°38'55.019	41°10'58.581
7	468383.70	2315141.91	47°38'53.939	41°11'0.244

1	23	3	4	5
8	468352.74	2315127.11	47°38'52.938	41°10'59.531
9	468317.95	2315093.84	47°38'51.814	41°10'57.933
10	468299.72	2315061.60	47°38'51.226	41°10'56.386
11	468300.84	2315037.97	47°38'51.265	41°10'55.254
12	468277.47	2315032.43	47°38'50.508	41°10'54.985
13	468256.36	2315013.22	47°38'49.826	41°10'54.062
14	468249.88	2314991.61	47°38'49.618	41°10'53.026
15	468269.08	2314970.50	47°38'50.242	41°10'52.017
16	468292.59	2314976.17	47°38'51.003	41°10'52.291
1	468313.70	2314995.37	47°38'51.684	41°10'53.214


## 2. Схема границ территории объекта археологического наследия



### Условные обозначения:

-  граница территории объекта археологического наследия с характерными точками и их номерами;
-  рельеф местности;
-  граница курганной насыпи.

Председатель комитета  
по охране объектов культурного  
наследия Ростовской области



И.В. Коробова