



# КОМИТЕТ ПО ОХРАНЕ ОБЪЕКТОВ КУЛЬТУРНОГО НАСЛЕДИЯ РОСТОВСКОЙ ОБЛАСТИ

## ПОСТАНОВЛЕНИЕ

от 26.01.2026 № 19

г. Ростов-на-Дону

### **О внесении изменений в постановление комитета по охране объектов культурного наследия Ростовской области от 01.04.2021 № 20/01-01/1350**

В соответствии с пунктом 6 статьи 3<sup>1</sup> Федерального закона от 25.06.2002 № 73-ФЗ «Об объектах культурного наследия (памятниках истории и культуры) народов Российской Федерации», приказом Министерства культуры Российской Федерации от 04.06.2015 № 1745 «Об утверждении требований к составлению проектов границ территорий объектов культурного наследия» комитет по охране объектов культурного наследия Ростовской области **п о с т а н о в л я е т**:

1. Внести в постановление комитета по охране объектов культурного наследия Ростовской области от 01.04.2021 № 20/01-01/1350 «Об утверждении границ территории объекта археологического наследия федерального значения «курганный могильник Садовый II» изменения:

1.1. Преамбулу изложить в редакции:

«В соответствии со статьями 3<sup>1</sup>, 9<sup>2</sup>, 30, 45<sup>1</sup> Федерального закона от 25.06.2002 № 73-ФЗ «Об объектах культурного наследия (памятниках истории и культуры) народов Российской Федерации», приказом Министерства культуры Российской Федерации от 04.06.2015 № 1745 «Об утверждении требований к составлению проектов границ территорий объектов культурного наследия», на основании представленного в комитет по охране объектов культурного наследия Ростовской области акта государственной историко-культурной экспертизы от 31.10.2025, подготовленного обществом с ограниченной ответственностью «ДСГ» (государственный аттестованный эксперт Грунский И.В.), документов, обосновывающих изменение границ территории объекта культурного наследия федерального значения: «курганный могильник Садовый II» расположенного по адресу: Ростовская область, Аксайский район, к с.от г.Аксай ,тв Икм к ю-з. от п. Российский (местоположение: Ростовская область, г. Аксай, в 1825 м к северу от ул. Карла Либкнехта, 132, г. Аксай, Ростовской области) – акта от 02.09.2025 № 25/12 уточнения границ территории объекта археологического наследия федерального значения «курганный могильник Садовый II», выполненного

ООО «ОКН-проект» на основании разрешения (открытого листа) от 03.07.2025 № Р018-00103-00/02565705, выданного Министерством культуры Российской Федерации Щербаковой Н.С., комитет по охране объектов культурного наследия Ростовской области **п о с т а н о в л я е т:**».

1.2. Пункт 2 признать утратившим силу.


1.3. Приложение к нему изложить в редакции согласно приложению к настоящему постановлению.

2. Признать утратившим силу постановление комитета по охране объектов культурного наследия Ростовской области от 12.07.2022 № 20/01-01/247 «О внесении изменений в постановление комитета по охране объектов культурного наследия Ростовской области от 01.04.2021 № 20/01-01/1350».

3. Настоящее постановление вступает в силу со дня его официального опубликования.

4. Контроль за выполнением настоящего постановления возложить на начальника отдела по исполнению переданных полномочий Российской Федерации в области сохранения, использования, популяризации и государственной охраны объектов археологического наследия комитета по охране объектов культурного наследия Ростовской области Губарева И.В.

Председатель комитета  
по охране объектов культурного  
наследия Ростовской области



И.В. Коробова

Приложение  
к постановлению  
комитета по охране объектов  
культурного наследия  
Ростовской области  
от 26.01.2026 № 19

**ГРАНИЦЫ**  
территории выявленного объекта археологического наследия  
«курганный могильник Садовый II»

1. Таблица координат характерных точек границ территории выявленного  
объекта археологического наследия  
«курганный могильник Садовый II»

Объект археологического наследия федерального значения «курганный могильник Садовый II» расположен по адресу: Ростовская область, Аксайский район, к с.от г. Аксай ,тв Iкм к ю-з. от п. Российский (местоположение: Ростовская область, Аксайский район, в 1683 м к северо-востоку от ул. Карла Либкнехта, 132, г. Аксай, Ростовской области), состоит на государственной охране в соответствии с решением малого Совета Ростовского областного Совета народных депутатов от 18.11.1992 № 301 «О принятии на государственную охрану памятников истории и культуры в Ростовской области» (далее – объект археологического наследия).

Координаты характерных точек объекта археологического наследия определены на основании археологических полевых работ на территории объекта археологического наследия, проведенных на основании открытого листа от 30.05.2025 № P018-00103-00/02374383, выданного Министерством культуры Российской Федерации.

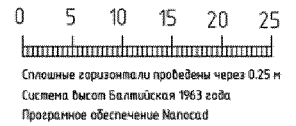
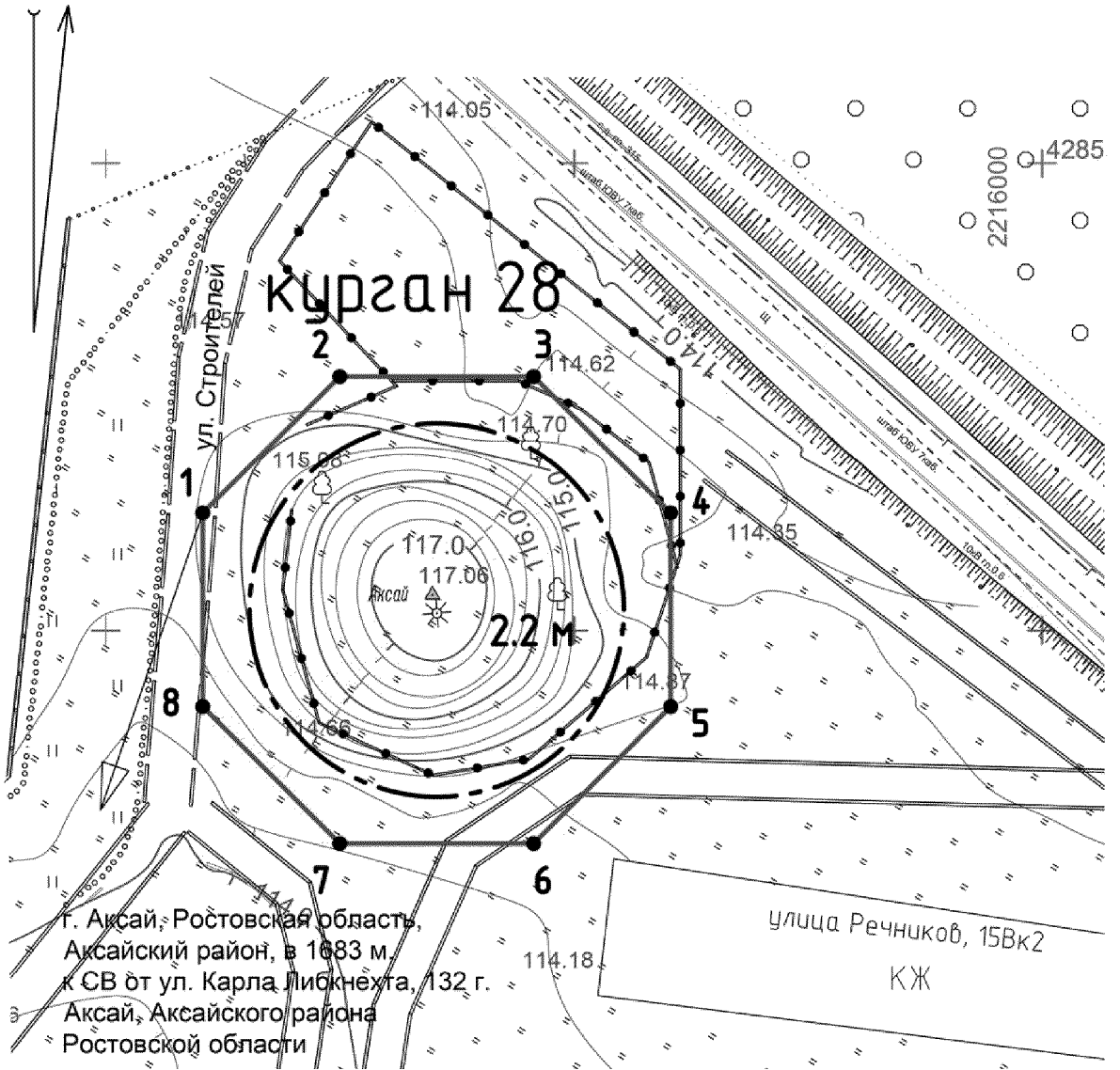
В состав объекта археологического наследия входит один курган (далее – курган 28).

Таблица координат характерных точек границ территории объекта  
археологического наследия




Обозначение (номер) характерной точки	Координаты характерных точек в местной системе координат (МСК-61)		Координаты характерных точек во Всемирной геодезической системе координат (WGS-84)	
	X	Y	Северной широты	Восточной долготы
1	2	3	4	5
1	428462.564	2215910.370	47°17'2.454"	39°52'13.210"
2	428477.209	2215925.015	47°17'2.935"	39°52'13.897"
3	428477.209	2215945.726	47°17'2.944"	39°52'14.882"
4	428462.564	2215960.370	47°17'2.477"	39°52'15.589"
5	428441.853	2215960.370	47°17'1.807"	39°52'15.603"
6	428427.209	2215945.726	47°17'1.326"	39°52'14.916"

1	2	3	4	5
7	428427.209	2215925.015	47°17'1.316"	39°52'13.931"
8	428441.853	2215910.370	47°17'1.783"	39°52'13.224"
1	428462.564	2215910.370	47°17'2.454"	39°52'13.210"

2. Схема границ территории объекта археологического наследия



Условные обозначения:

-  граница территории объекта археологического наследия с характерными точками и их номерами;
-  рельеф местности;
-  граница курганной насыпи.

Председатель комитета  
по охране объектов культурного  
наследия Ростовской области



И.В. Коробова