



КОМИТЕТ ПО ОХРАНЕ ОБЪЕКТОВ КУЛЬТУРНОГО НАСЛЕДИЯ РОСТОВСКОЙ ОБЛАСТИ

ПОСТАНОВЛЕНИЕ

от 20.01.2026 № 13

г. Ростов-на-Дону

**Об утверждении предмета охраны
объекта культурного наследия федерального значения
(ансамбля) «Мемориальный ансамбль «Невернувшимся»,
расположенного по адресу: Ростовская область, Октябрьский район,
х. Красный Кут, 1008 км автомагистрали «Дон», Ростовская область,
Октябрьский район, 1009 км автомагистрали «Дон»**

В соответствии с Федеральным законом от 25.06.2002 № 73-ФЗ «Об объектах культурного наследия (памятниках истории и культуры) народов Российской Федерации», абзацем седьмым подпункта 2.1.8 пункта 2.1 раздела 2 Положения о комитете по охране объектов культурного наследия Ростовской области, утвержденного постановлением Правительства Ростовской области от 29.12.2017 № 930, комитет по охране объектов культурного наследия Ростовской области **п о с т а н о в л я е т**:


1. Утвердить предмет охраны объекта культурного наследия федерального значения (ансамбля) «Мемориальный ансамбль «Невернувшимся», расположенного по адресу: Ростовская область, Октябрьский район, х. Красный Кут, 1008 км автомагистрали «Дон», Ростовская область, Октябрьский район, 1009 км автомагистрали «Дон», состоящего на государственной охране в соответствии с приказом Министерства культуры наследия Российской Федерации от 17.04.2025 № 695 «О включении выявленного объекта культурного наследия «Мемориальный ансамбль «Невернувшимся», 1981 год (Ростовская область, Октябрьский район, х. Красный Кут, 1008 км автомагистрали «Дон», Ростовская область, Октябрьский район, 1009 км автомагистрали «Дон») в единый государственный реестр объектов культурного наследия (памятников истории и культуры) народов Российской Федерации в качестве объекта культурного наследия федерального значения и утверждении границ его территории», регистрационный номер в едином государственном реестре объектов культурного наследия (памятников истории и культуры) народов Российской Федерации 612521442210006, согласно приложению.

2. Настоящее постановление вступает в силу со дня его официального опубликования.

3. Контроль за выполнением настоящего постановления возложить

на начальника отдела по исполнению переданных полномочий Российской Федерации в области государственного учета объектов архитектурного наследия комитета по охране объектов культурного наследия Ростовской области Богданову М.Н., начальника отдела по исполнению переданных полномочий Российской Федерации в области сохранения, использования, популяризации и государственной охраны объектов архитектурного наследия комитета по охране объектов культурного наследия Ростовской области Уварову Н.Г. в соответствии с курируемыми направлениями.

Председатель комитета
по охране объектов культурного
наследия Ростовской области




И.В. Коробова




Приложение
к постановлению
комитета по охране объектов
культурного наследия
Ростовской области
от 20.01.2026 № 13



ПРЕДМЕТ ОХРАНЫ




объекта культурного наследия федерального значения (ансамбля)
«Мемориальный ансамбль «Невернувшимся», расположенного
по адресу: Ростовская область, Октябрьский район, х. Красный Кут,
1008 км автомагистрали «Дон», Ростовская область, Октябрьский район,
1009 км автомагистрали «Дон»



Предметом охраны объекта культурного наследия федерального значения (ансамбля) «Мемориальный ансамбль «Невернувшимся», расположенного по адресу: Ростовская область, Октябрьский район, х. Красный Кут, 1008 км автомагистрали «Дон», Ростовская область, Октябрьский район, 1009 км автомагистрали «Дон» (далее – объект культурного наследия), являются:



№ п/п	Состав предмета охраны объекта культурного наследия	Особенности объекта культурного наследия, составляющие предмет охраны
1	2	3
1.	Местоположение объекта культурного наследия по обе стороны федеральной автомагистрали М-4 «Дон» на 1008, 1009 км Ростовской области	 <p>местоположение объекта культурного наследия</p> <p>условные обозначения:</p> <p> - объект культурного наследия</p>

1	2	3
2.	<p>Объемно-пространственная композиция объекта культурного наследия, его высота и конфигурация в плане</p>	 <p>общий вид объекта культурного наследия</p> <p>условные обозначения:</p> <p> - объект культурного наследия</p>
3.	<p>Композиционное и архитектурно-художественное решения объекта культурного наследия, состоящего из отдельно стоящих объектов, объединенных общей планировкой, тематикой, включая:</p> <ul style="list-style-type: none"> невысокий горизонтальный трехступенчатый бетонный пилон в юго-восточной части; скульптуру скорбящей матери в юго-восточной части; скульптурную композицию «Журавли» в северо-западной части; бетонную лестницу, ведущую к двум смотровым площадкам в северо-западной части; горизонтальную бетонную плиту на нижней смотровой площадке в северо-западной части; смотровые площадки, 	 <p>вид объекта культурного наследия с востока</p>  <p>вид объекта культурного наследия с юго-запада</p>



1	2	3
	<p>подпорные стенки, пешеходные дорожки; элемент дендрологического дизайна надпись «МИРУ – МИР», выполненная из куртины плотного кустарника на склоне холма в юго-восточной части</p>	 <p>вид объекта культурного наследия с северо-запада</p>  <p>фрагмент юго-восточной части объекта культурного наследия с юго-востока (скульптура скорбящей матери)</p>


1	2	3
		 <p data-bbox="826 860 1509 981">фрагмент северо-западной части объекта культурного наследия (скульптурная композиция «Журавли»)</p>
4.	<p data-bbox="331 987 804 1666">Невысокий горизонтальный трехступенчатый бетонный пилон, на северо-западной грани которого расположены надписи «Невернувшимся» и даты «1941 – 1945», его местоположение в составе ансамбля в юго-восточной части объекта, габариты, материал изготовления, надпись и даты на западной грани, техника исполнения буквенных и цифровых изображений</p>	 <p data-bbox="826 1413 1509 1534">фрагмент юго-восточной части объекта культурного наследия (горизонтальный трехступенчатый бетонный пилон)</p>  <p data-bbox="826 1953 1509 2074">фрагмент юго-восточной части объекта культурного наследия (вид горизонтального трехступенчатого)</p>



1	2	3
		<p data-bbox="826 232 1347 271">бетонного пилона с юго-запада)</p>  <p data-bbox="826 703 1509 913">фрагмент горизонтального трехступенчатого бетонного пилона в юго-восточной части объекта культурного наследия (надпись на северо-западной грани южного пилона)</p>  <p data-bbox="826 1370 1509 1581">фрагмент горизонтального трехступенчатого бетонного пилона в юго-восточной части объекта культурного наследия (даты на северо-западной грани западного пилона)</p>
5.	<p data-bbox="331 1588 804 2051">Скульптура скорбящей матери, выполнена из железобетона, окрашена фасадными составами, созданная ростовским скульптором А.А. Харьковым, ее местоположение в юго-восточной части объекта, материал изготовления из железобетон, габариты</p>	




1	2	3
	и техника исполнения	 <p data-bbox="831 925 1508 1048">скульптура скорбящей матери в юго-восточной части объекта культурного наследия (вид с северо-запада)</p>  <p data-bbox="831 1536 1508 1659">скульптура скорбящей матери в юго-восточной части объекта культурного наследия (вид с северо-востока)</p>
6.	<p data-bbox="331 1666 804 2080">Скульптурная композиция «Журавли», выполнена из металла, установлена на бетонном трехступенчатом постаменте, создана ростовским скульптором А.А. Харьковым, ее местоположение в северо-западной части объекта,</p>	

1	2	3
	<p>материал изготовления, габариты и техника исполнения</p>	<div data-bbox="917 235 1417 896" data-label="Image"> </div> <p>скульптурная композиция «Журавли», установленная на бетонном трехступенчатом постаменте в северо-западной части объекта культурного наследия (вид с юга)</p> <div data-bbox="917 1169 1417 1809" data-label="Image"> </div> <p>скульптурная композиция «Журавли», установленная на бетонном трехступенчатом постаменте в северо-западной части объекта культурного наследия (вид с юго-востока)</p>


1	2	3
		 <p data-bbox="831 920 1508 1084">фрагмент скульптурной композиции «Журавли» в северо-западной части объекта культурного наследия (стилизованная звонница)</p>  <p data-bbox="831 1574 1508 1783">фрагмент скульптурной композиции «Журавли» в северо-западной части объекта культурного наследия (скульптурные изображения пяти журавлей)</p>

1	2	3
		 <p data-bbox="831 633 1509 837">фрагмент скульптурной композиции «Журавли» в северо-западной части объекта культурного наследия (вид трехступенчатого постамента с юго-запада)</p>  <p data-bbox="831 1256 1509 1460">фрагмент скульптурной композиции «Журавли» в северо-западной части объекта культурного наследия (вид трехступенчатого постамента с юго-востока)</p>
7.	<p data-bbox="336 1473 807 2065">Плита из красного гранита со словами первого четверостишия песни «Журавли»: «Мне кажется порою, что солдаты, С кровавых не пришедшие полей, Не в землю нашу полегли когда-то, А превратились в белых журавлей. Расул Гамзатов», установленная на небольшой трапециевидный бетонный постамент прямоугольной конфигурации в плане, ее</p>	 <p data-bbox="831 1895 1509 2056">фрагмент нижней смотровой площадки и лестницы в северо-западной части объекта культурного наследия (вид с запада)</p>

1	2	3
	<p>местоположение на нижней смотровой площадке в северо-западной части объекта культурного наследия, габариты, конструкция, материал изготовления; текст надписи на плите, техника исполнения буквенных изображений</p>	 <p>плита из красного гранита со словами первого четверостишия песни «Журавли», установленная на бетонном постаменте, расположенная на нижней смотровой площадке в северо-западной части объекта культурного наследия</p>
8.	<p>Элементы благоустройства прилегающей территории, включая:</p> <ul style="list-style-type: none"> железобетонную лестницу, ведущую к двум смотровым площадкам в северо-западной части объекта культурного наследия; нижнюю смотровую площадку прямоугольной конфигурации; верхнюю смотровую площадку геометрической конфигурации; подпорные стенки железобетонной лестницы и склона холма в северо-западной и северо-восточной частях объекта культурного наследия; пешеходные 	 <p>элемент благоустройства северо-западной части объекта культурного наследия (подпорные стенки и лестница, ведущая к скульптурной композиции «Журавли»)</p>

1	2	3
	<p>дорожки, расположенные в северо-восточной и юго-восточной частях объекта культурного наследия;</p> <p>зеленые газоны геометрической конфигурации, обрамленные бетонным поребриком, расположенные в северо-восточной и юго-восточной частях объекта культурного наследия;</p> <p>озеленение склонов, на которых расположен объект культурного наследия;</p> <p>элемент дендрологического дизайна в виде надписи: «МИРУ – МИР», выполненный из куртины плотного кустарника на склоне холма</p>	 <p>элемент благоустройства северо-западной части объекта культурного наследия (смотровая площадка)</p>  <p>элемент благоустройства юго-восточной части объекта культурного наследия (смотровая площадка)</p>  <p>благоустройство юго-восточной части объекта культурного наследия (элемент дендрологического дизайна, выполненный из куртины плотного кустарника на склоне холма)</p>

Председатель комитета
по охране объектов культурного
наследия Ростовской области



И.В. Коробова