



## **КОМИТЕТ ПО ОХРАНЕ ОБЪЕКТОВ КУЛЬТУРНОГО НАСЛЕДИЯ РОСТОВСКОЙ ОБЛАСТИ**

### **ПОСТАНОВЛЕНИЕ**

от 29.12.2025 № 2830

г. Ростов-на-Дону

**О включении объекта, обладающего признаками  
объекта культурного наследия, расположенного по адресу:  
Ростовская область, г. Таганрог, Градоначальнический спуск  
(между ул. Шмидта и ул. Портовая), в перечень выявленных  
объектов культурного наследия и об утверждении границ его территории**

В соответствии с пунктом 5 статьи 3<sup>1</sup>, статьями 16<sup>1</sup>, 47<sup>2</sup>, 47<sup>3</sup> Федерального закона от 25.06.2002 № 73-ФЗ «Об объектах культурного наследия (памятниках истории и культуры) народов Российской Федерации», приказом Министерства культуры Российской Федерации от 02.07.2015 № 1905 «Об утверждении порядка проведения работ по выявлению объектов, обладающих признаками объекта культурного наследия, и государственному учету объектов, обладающих признаками объекта культурного наследия», постановлением Правительства Ростовской области от 20.07.2016 № 516 «Об утверждении Порядка организации работы по установлению историко-культурной ценности объекта, обладающего признаками объекта культурного наследия», постановлением Правительства Ростовской области от 28.08.2019 № 616 «Об установлении Порядка утверждения границ территории выявленного объекта культурного наследия», заключением о наличии историко-культурной ценности объекта, обладающего признаками объекта культурного наследия «Градоначальнический спуск», расположенного по адресу: Ростовская область, г. Таганрог, Градоначальнический спуск (между ул. Шмидта и ул. Портовая), и о включении его в перечень выявленных объектов культурного наследия Ростовской области от 17.09.2025 № 44, комитет по охране объектов культурного наследия Ростовской области **п о с т а н о в л я е т**:

1. Включить объект, обладающий признаками объекта культурного наследия, расположенный по адресу: Ростовская область, г. Таганрог, Градоначальнический спуск (между ул. Шмидта и ул. Портовая), в перечень выявленных объектов культурного наследия с наименованием «Градоначальнический спуск».


2. Утвердить границы территории выявленного объекта культурного наследия «Градоначальнический спуск», расположенного по адресу: Ростовская область, г. Таганрог, Градоначальнический спуск (между ул. Шмидта и ул. Портовая), согласно приложению.

3. Определить, что сохранение, содержание и использование выявленного объекта культурного наследия «Градоначальнический спуск», расположенного по адресу: Ростовская область, г. Таганрог, Градоначальнический спуск (между ул. Шмидта и ул. Портовая), осуществляется в соответствии с требованиями, предусмотренными статьями 47<sup>2</sup>, 47<sup>3</sup> Федерального закона от 25.06.2002 № 73-ФЗ «Об объектах культурного наследия (памятниках истории и культуры) народов Российской Федерации».

4. Настоящее постановление вступает в силу со дня его официального опубликования.

5. Контроль за выполнением настоящего постановления возложить на начальника отдела по исполнению переданных полномочий Российской Федерации в области государственного учета объектов архитектурного наследия комитета по охране объектов культурного наследия Ростовской области Богданову М.Н.

Председатель комитета  
по охране объектов культурного  
наследия Ростовской области



И.В. Коробова

Приложение  
к постановлению  
комитета по охране объектов  
культурного наследия  
Ростовской области  
от 29.12.2025 № 2830

### ГРАНИЦЫ

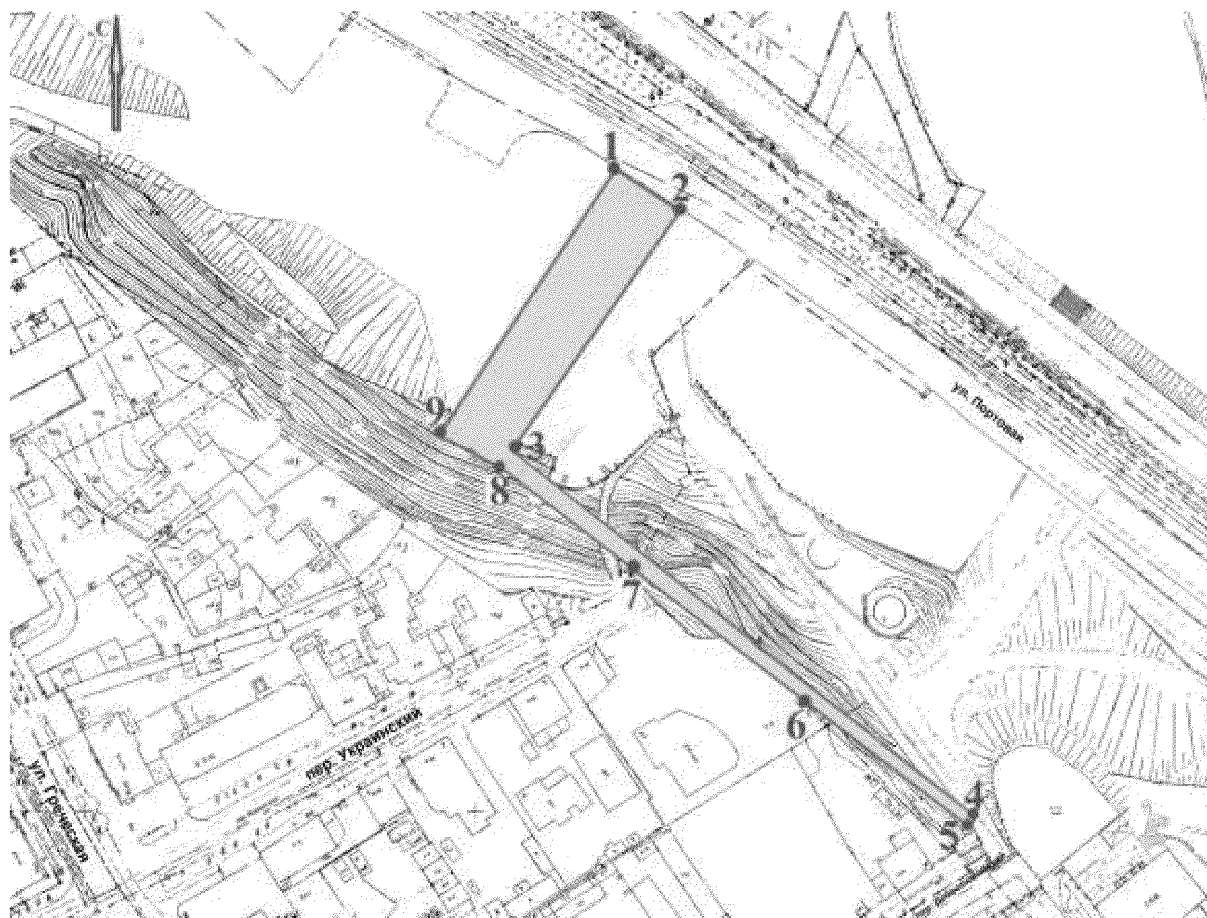
территории выявленного объекта культурного наследия  
«Градоначальнический спуск», расположенного по адресу: Ростовская область,  
г. Таганрог, Градоначальнический спуск (между ул. Шмидта и ул. Портовая)

1. Таблица координат характерных точек границ территории  
выявленного объекта культурного наследия «Градоначальнический спуск»,  
расположенного по адресу: Ростовская область, г. Таганрог,  
Градоначальнический спуск (между ул. Шмидта и ул. Портовая)

Координатами характерных точек границ территории выявленного объекта культурного наследия «Градоначальнический спуск», расположенного по адресу: Ростовская область, г. Таганрог, Градоначальнический спуск (между ул. Шмидта и ул. Портовая) (далее – выявленный объект культурного наследия), являются:

Обозначение (номер) характерной точки	Координаты характерных точек во Всемирной геодезической системе координат (WGS-84)		Координаты характерных точек в местной системе координат (МСК-61, зона 1)	
	Северной широты	Восточной долготы	X	Y
1	47°12'45.01"	38°56'26.29"	420360.50	1372633.14
2	47°12'44.76"	38°56'26.85"	420353.16	1372645.16
3	47°12'43.91"	38°56'26.00"	420326.66	1372627.39
4	47°12'40.11"	38°56'30.19"	420210.20	1372717.04
5	47°12'40.03"	38°56'30.04"	420207.75	1372713.91
6	47°12'41.14"	38°56'28.84"	420241.78	1372688.32
7	47°12'42.44"	38°56'27.40"	420281.45	1372657.60
8	47°12'43.75"	38°56'25.90"	420321.49	1372625.54
9	47°12'44.06"	38°56'25.39"	420331.12	1372614.54
1	47°12'45.01"	38°56'26.29"	420360.50	1372633.14

## 2. Схема границ территории выявленного объекта культурного наследия



Условные обозначения:




- выявленный объект культурного наследия;



- границы территории выявленного объекта культурного наследия;

**1-9** - характерные точки границы территории выявленного объекта культурного наследия.

Председатель комитета  
по охране объектов культурного  
наследия Ростовской области



И.В. Коробова