



## КОМИТЕТ ПО ОХРАНЕ ОБЪЕКТОВ КУЛЬТУРНОГО НАСЛЕДИЯ РОСТОВСКОЙ ОБЛАСТИ

### ПОСТАНОВЛЕНИЕ

от 16.04.2025 № 834

г. Ростов-на-Дону

**О включении объекта, обладающего признаками объекта культурного наследия, расположенного по адресу: Ростовская область, г. Таганрог, пер. Итальянский, 42, литеры А, Б, в перечень выявленных объектов культурного наследия и об утверждении границ его территории**

В соответствии с пунктом 5 статьи 3<sup>1</sup>, статьями 16<sup>1</sup>, 47<sup>2</sup>, 47<sup>3</sup> Федерального закона от 25.06.2002 № 73-ФЗ «Об объектах культурного наследия (памятниках истории и культуры) народов Российской Федерации», приказом Министерства культуры Российской Федерации от 02.07.2015 № 1905 «Об утверждении порядка проведения работ по выявлению объектов, обладающих признаками объекта культурного наследия, и государственному учету объектов, обладающих признаками объекта культурного наследия», постановлением Правительства Ростовской области от 20.07.2016 № 516 «Об утверждении Порядка организации работы по установлению историко-культурной ценности объекта, обладающего признаками объекта культурного наследия», постановлением Правительства Ростовской области от 28.08.2019 № 616 «Об установлении Порядка утверждения границ территории выявленного объекта культурного наследия», заключением о наличии историко-культурной ценности объекта, обладающего признаками объекта культурного наследия «Домовладение М. Анисимовой», расположенного по адресу: Ростовская область, г. Таганрог, пер. Итальянский, 42, литеры А, Б, и о включении его в перечень выявленных объектов культурного наследия Ростовской области от 17.12.2024 № 52, комитет по охране объектов культурного наследия Ростовской области **п о с т а н о в л я е т**:

1. Включить объект, обладающий признаками объекта культурного наследия, расположенный по адресу: Ростовская область, г. Таганрог, пер. Итальянский, 42, литеры А, Б, в перечень выявленных объектов культурного наследия с наименованием «Домовладение М. Анисимовой».

2. Утвердить границы территории выявленного объекта культурного наследия «Домовладение М. Анисимовой», расположенного по адресу: Ростовская область, г. Таганрог, пер. Итальянский, 42, литеры А, Б, согласно приложению.


3. Определить, что сохранение, содержание и использование выявленного объекта культурного наследия «Домовладение М. Анисимовой», расположенного по адресу: Ростовская область, г. Таганрог, пер. Итальянский, 42, литеры А, Б, осуществляется в соответствии с требованиями,

предусмотренными статьями 47<sup>2</sup>, 47<sup>3</sup> Федерального закона от 25.06.2002 № 73-ФЗ «Об объектах культурного наследия (памятниках истории и культуры) народов Российской Федерации».

4. Настоящее постановление вступает в силу со дня его официального опубликования.

5. Контроль за выполнением настоящего постановления оставляю за собой.

Председатель комитета  
по охране объектов культурного  
наследия Ростовской области



И.В. Коробова

Приложение  
к постановлению  
комитета по охране объектов  
культурного наследия  
Ростовской области  
от 16.04.2025 № 834

### ГРАНИЦЫ

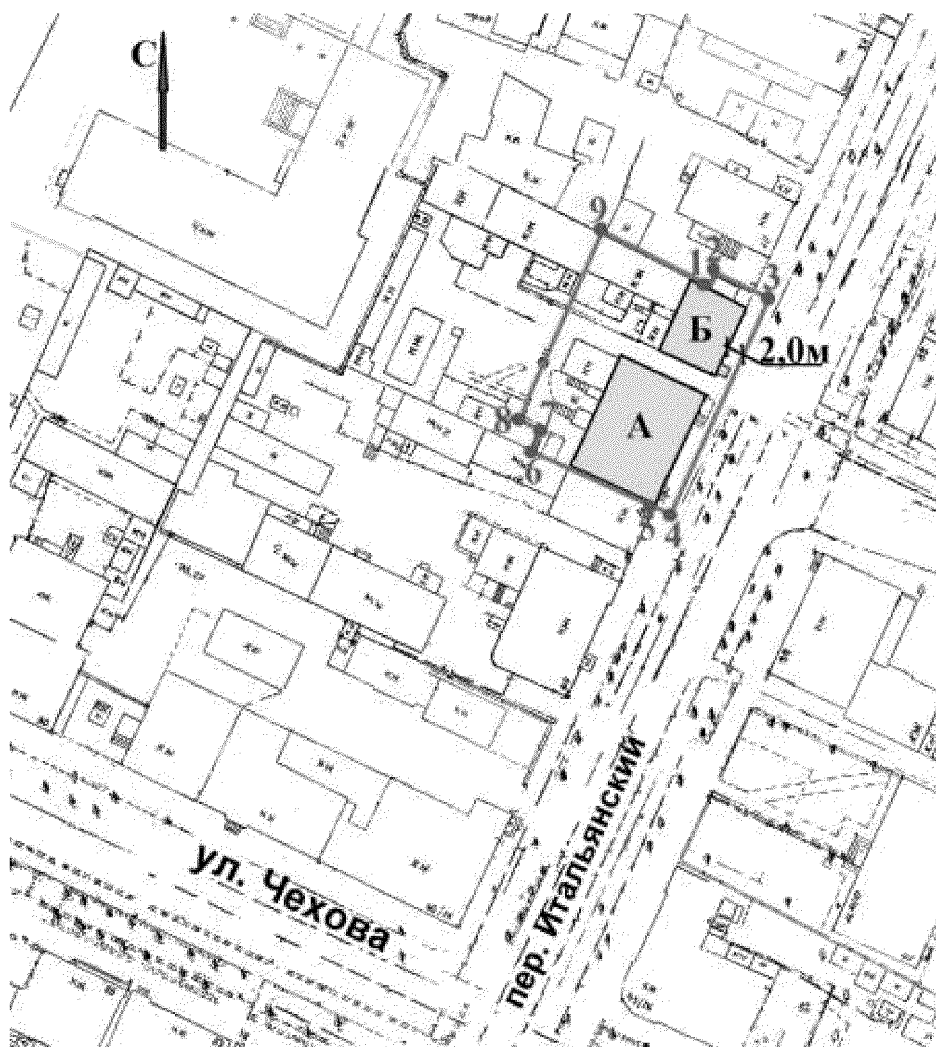
территории выявленного объекта культурного наследия «Домовладение  
М. Анисимовой», расположенного по адресу: Ростовская область,  
г. Таганрог, пер. Итальянский, 42, литеры А, Б

1. Таблица координат характерных точек границ территории выявленного  
объекта культурного наследия «Домовладение М. Анисимовой»,  
расположенного по адресу: Ростовская область, г. Таганрог,  
пер. Итальянский, 42, литеры А, Б

Координатами характерных точек границ территории выявленного объекта культурного наследия «Домовладение М. Анисимовой», расположенного по адресу: Ростовская область, г. Таганрог, пер. Итальянский, 42, литеры А, Б (далее – выявленный объект культурного наследия), являются:

Обозначение (номер) характерной точки	Координаты характерных точек во Всемирной геодезической системе координат (WGS-84)		Координаты характерных точек в местной системе координат (МСК-61, зона 1)	
	Северной широты	Восточной долготы	X	Y
1	47°12'34.71"	38°55'42.11"	420031.04	1371707.33
2	47°12'34.77"	38°55'42.15"	420032.96	1371708.29
3	47°12'34.66"	38°55'42.47"	420029.66	1371714.87
4	47°12'33.70"	38°55'41.81"	419999.79	1371701.49
5	47°12'33.72"	38°55'41.73"	420000.62	1371699.68
6	47°12'33.98"	38°55'40.88"	420008.36	1371681.68
7	47°12'34.09"	38°55'40.95"	420011.61	1371683.09
8	47°12'34.14"	38°55'40.78"	420013.17	1371679.68
9	47°12'34.99"	38°55'41.30"	420039.54	1371690.31
1	47°12'34.71"	38°55'42.11"	420031.04	1371707.33

## 2. Схема границ территории выявленного объекта культурного наследия



Условные обозначения:



- выявленный объект культурного наследия;




- границы территории выявленного объекта культурного наследия;

**1-9**

- характерные точки границы территории выявленного объекта культурного наследия.

Председатель комитета  
по охране объектов культурного  
наследия Ростовской области



И.В. Коробова