



КОМИТЕТ ПО ОХРАНЕ ОБЪЕКТОВ КУЛЬТУРНОГО НАСЛЕДИЯ РОСТОВСКОЙ ОБЛАСТИ

ПОСТАНОВЛЕНИЕ

от 16.04.2025 № 832

г. Ростов-на-Дону

О включении объекта, обладающего признаками объекта культурного наследия, расположенного по адресу: Ростовская область, г. Таганрог, ул. Чехова, 23/42, пер. Гарибальди, литеры А, В, в перечень выявленных объектов культурного наследия и об утверждении границ его территории

В соответствии с пунктом 5 статьи 3¹, статьями 16¹, 47², 47³ Федерального закона от 25.06.2002 № 73-ФЗ «Об объектах культурного наследия (памятниках истории и культуры) народов Российской Федерации», приказом Министерства культуры Российской Федерации от 02.07.2015 № 1905 «Об утверждении порядка проведения работ по выявлению объектов, обладающих признаками объекта культурного наследия, и государственному учету объектов, обладающих признаками объекта культурного наследия», постановлением Правительства Ростовской области от 20.07.2016 № 516 «Об утверждении Порядка организации работы по установлению историко-культурной ценности объекта, обладающего признаками объекта культурного наследия», постановлением Правительства Ростовской области от 28.08.2019 № 616 «Об установлении Порядка утверждения границ территории выявленного объекта культурного наследия», заключением о наличии историко-культурной ценности объекта, обладающего признаками объекта культурного наследия «Домовладение С.Е. Мухина», расположенного по адресу: Ростовская область, г. Таганрог, ул. Чехова, 23/42, пер. Гарибальди, литеры А, В, и о включении его в перечень выявленных объектов культурного наследия Ростовской области от 27.01.2025 № 6, комитет по охране объектов культурного наследия Ростовской области **п о с т а н о в л я е т:**

1. Включить объект, обладающий признаками объекта культурного наследия, расположенный по адресу: Ростовская область, г. Таганрог, ул. Чехова, 23/42, пер. Гарибальди, литеры А, В, в перечень выявленных объектов культурного наследия с наименованием «Домовладение С.Е. Мухина».

2. Утвердить границы территории выявленного объекта культурного наследия «Домовладение С.Е. Мухина», расположенного по адресу: Ростовская область, г. Таганрог, ул. Чехова, 23/42, пер. Гарибальди, литеры А, В, согласно приложению.


3. Определить, что сохранение, содержание и использование выявленного объекта культурного наследия «Домовладение С.Е. Мухина», расположенного по адресу: Ростовская область, г. Таганрог, ул. Чехова, 23/42, пер. Гарибальди,

литеры А, В, осуществляется в соответствии с требованиями, предусмотренными статьями 47², 47³ Федерального закона от 25.06.2002 № 73-ФЗ «Об объектах культурного наследия (памятниках истории и культуры) народов Российской Федерации».

4. Настоящее постановление вступает в силу со дня его официального опубликования.

5. Контроль за выполнением настоящего постановления оставляю за собой.

Председатель комитета
по охране объектов культурного
наследия Ростовской области



И.В. Коробова

Приложение
к постановлению
комитета по охране объектов
культурного наследия
Ростовской области
от 16.04.2025 № 832

ГРАНИЦЫ

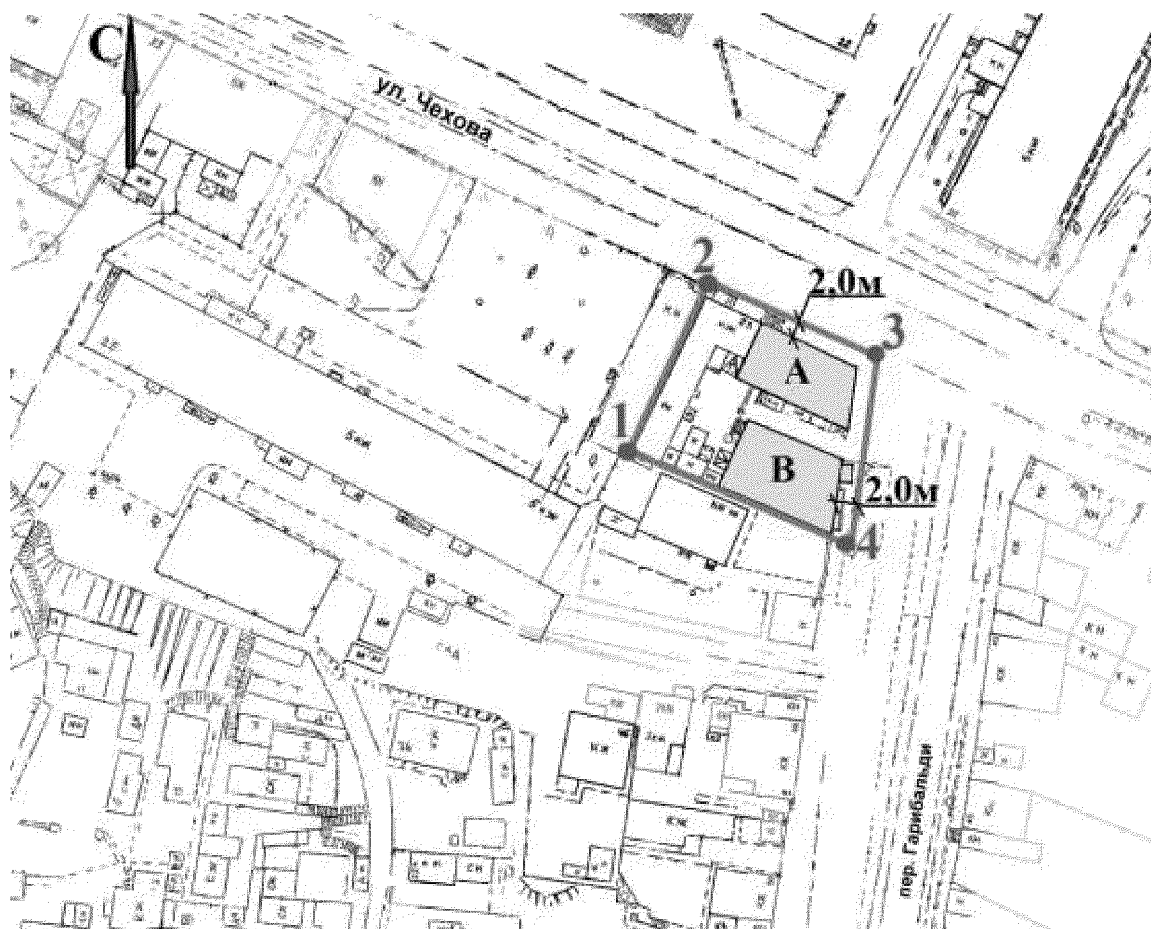
территории выявленного объекта культурного наследия «Домовладение
С.Е. Мухина», расположенного по адресу: Ростовская область, г. Таганрог,
ул. Чехова, 23/42, пер. Гарибальди, литеры А, В

1. Таблица координат характерных точек границ территории выявленного
объекта культурного наследия «Домовладение С.Е. Мухина», расположенного
по адресу: Ростовская область, г. Таганрог, ул. Чехова, 23/42,
пер. Гарибальди, литеры А, В

Координатами характерных точек границ территории выявленного объекта культурного наследия ««Домовладение С.Е. Мухина», расположенного по адресу: Ростовская область, г. Таганрог, ул. Чехова, 23/42, пер. Гарибальди, литеры А, В (далее – выявленный объект культурного наследия), являются:

Обозначение (номер) характерной точки	Координаты характерных точек во Всемирной геодезической системе координат (WGS-84)		Координаты характерных точек в местной системе координат (МСК-61, зона 1)	
	Северной широты	Восточной долготы	X	Y
1	47°12'16.43"	38°56'22.32"	419477.09	1372560.49
2	47°12'17.19"	38°56'22.84"	419500.54	1372571.13
3	47°12'16.84"	38°56'23.92"	419490.03	1372594.00
4	47°12'16.01"	38°56'23.74"	419464.26	1372590.40
1	47°12'16.43"	38°56'22.32"	419477.09	1372560.49

2. Схема границ территории выявленного объекта культурного наследия



Условные обозначения:




- выявленный объект культурного наследия;



- границы территории выявленного объекта культурного наследия;

1-4 - характерные точки границы территории выявленного объекта культурного наследия.

Председатель комитета
по охране объектов культурного
наследия Ростовской области



И.В. Коробова