



КОМИТЕТ ПО ОХРАНЕ ОБЪЕКТОВ КУЛЬТУРНОГО НАСЛЕДИЯ РОСТОВСКОЙ ОБЛАСТИ

ПОСТАНОВЛЕНИЕ

от 16.04.2025 № 829

г. Ростов-на-Дону

О включении объекта, обладающего признаками объекта культурного наследия, расположенного по адресу: Ростовская область, г. Таганрог, пер. Некрасовский, 59, литеры А, А1, А2, в перечень выявленных объектов культурного наследия и об утверждении границ его территории

В соответствии с пунктом 5 статьи 3¹, статьями 16¹, 47², 47³ Федерального закона от 25.06.2002 № 73-ФЗ «Об объектах культурного наследия (памятниках истории и культуры) народов Российской Федерации», приказом Министерства культуры Российской Федерации от 02.07.2015 № 1905 «Об утверждении порядка проведения работ по выявлению объектов, обладающих признаками объекта культурного наследия, и государственному учету объектов, обладающих признаками объекта культурного наследия», постановлением Правительства Ростовской области от 20.07.2016 № 516 «Об утверждении Порядка организации работы по установлению историко-культурной ценности объекта, обладающего признаками объекта культурного наследия», постановлением Правительства Ростовской области от 28.08.2019 № 616 «Об установлении Порядка утверждения границ территории выявленного объекта культурного наследия», заключением о наличии историко-культурной ценности объекта, обладающего признаками объекта культурного наследия «Жилой дом А.В. Кафери», расположенного по адресу: Ростовская область, г. Таганрог, пер. Некрасовский, 59, литеры А, А1, А2, и о включении его в перечень выявленных объектов культурного наследия Ростовской области от 17.12.2024 № 56, комитет по охране объектов культурного наследия Ростовской области **п о с т а н о в л я е т**:

1. Включить объект, обладающий признаками объекта культурного наследия, расположенный по адресу: Ростовская область, г. Таганрог, пер. Некрасовский, 59, литеры А, А1, А2, в перечень выявленных объектов культурного наследия с наименованием «Жилой дом А.В. Кафери».

2. Утвердить границы территории выявленного объекта культурного наследия «Жилой дом А.В. Кафери», расположенного по адресу: Ростовская область, г. Таганрог, пер. Некрасовский, 59, литеры А, А1, А2, согласно приложению.


3. Определить, что сохранение, содержание и использование выявленного объекта культурного наследия «Жилой дом А.В. Кафери», расположенного по адресу: Ростовская область, г. Таганрог, пер. Некрасовский, 59, литеры А, А1,

А2, осуществляется в соответствии с требованиями, предусмотренными статьями 47², 47³ Федерального закона от 25.06.2002 № 73-ФЗ «Об объектах культурного наследия (памятниках истории и культуры) народов Российской Федерации».

4. Настоящее постановление вступает в силу со дня его официального опубликования.

5. Контроль за выполнением настоящего постановления оставляю за собой.

Председатель комитета
по охране объектов культурного
наследия Ростовской области



И.В. Коробова

Приложение
к постановлению
комитета по охране объектов
культурного наследия
Ростовской области
от 16.04.2025 № 829

ГРАНИЦЫ

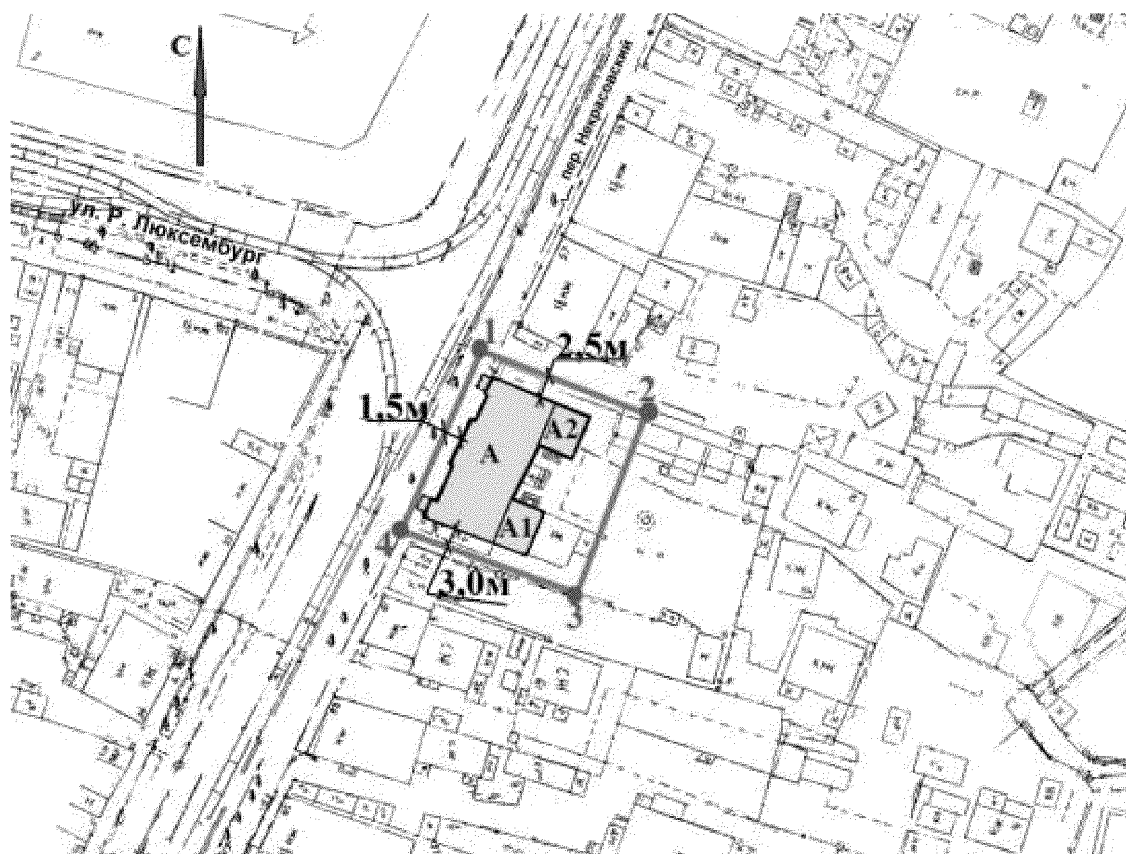
территории выявленного объекта культурного наследия
«Жилой дом А.В. Кафери», расположенного по адресу: Ростовская область,
г. Таганрог, пер. Некрасовский, 59, литеры А, А1, А2

1. Таблица координат характерных точек границ территории выявленного объекта культурного наследия «Жилой дом А.В. Кафери», расположенного по адресу: Ростовская область, г. Таганрог, пер. Некрасовский, 59, литеры А, А1, А2

Координатами характерных точек границ территории выявленного объекта культурного наследия «Жилой дом А.В. Кафери», расположенного по адресу: Ростовская область, г. Таганрог, пер. Некрасовский, 59, литеры А, А1, А2 (далее – выявленный объект культурного наследия), являются:

Обозначение (номер) характерной точки	Координаты характерных точек во Всемирной геодезической системе координат (WGS-84)		Координаты характерных точек в местной системе координат (МСК-61, зона 1)	
	Северной широты	Восточной долготы	X	Y
1	47°12'17.30"	38°56'11.86"	419501.28	1372339.96
2	47°12'16.99"	38°56'12.96"	419491.84	1372363.19
3	47°12'16.21"	38°56'12.47"	419467.52	1372353.32
4	47°12'16.54"	38°56'11.31"	419477.50	1372328.75
1	47°12'17.30"	38°56'11.86"	419501.28	1372339.96

2. Схема границ территории выявленного объекта культурного наследия



Условные обозначения:



- выявленный объект культурного наследия;




- границы территории выявленного объекта культурного наследия;

1-4

- характерные точки границы территории выявленного объекта культурного наследия.

Председатель комитета
по охране объектов культурного
наследия Ростовской области



И.В. Коробова