



## **КОМИТЕТ ПО ОХРАНЕ ОБЪЕКТОВ КУЛЬТУРНОГО НАСЛЕДИЯ РОСТОВСКОЙ ОБЛАСТИ**

### **ПОСТАНОВЛЕНИЕ**

от 16.04.2025 № 828

г. Ростов-на-Дону

**О включении объекта, обладающего признаками объекта культурного наследия, расположенного по адресу: Ростовская область, г. Таганрог, пер. Лермонтовский, 8, литеры А, А2, в перечень выявленных объектов культурного наследия и об утверждении границ его территории**

В соответствии с пунктом 5 статьи 3<sup>1</sup>, статьями 16<sup>1</sup>, 47<sup>2</sup>, 47<sup>3</sup> Федерального закона от 25.06.2002 № 73-ФЗ «Об объектах культурного наследия (памятниках истории и культуры) народов Российской Федерации», приказом Министерства культуры Российской Федерации от 02.07.2015 № 1905 «Об утверждении порядка проведения работ по выявлению объектов, обладающих признаками объекта культурного наследия, и государственному учету объектов, обладающих признаками объекта культурного наследия», постановлением Правительства Ростовской области от 20.07.2016 № 516 «Об утверждении Порядка организации работы по установлению историко-культурной ценности объекта, обладающего признаками объекта культурного наследия», постановлением Правительства Ростовской области от 28.08.2019 № 616 «Об установлении Порядка утверждения границ территории выявленного объекта культурного наследия», заключением о наличии историко-культурной ценности объекта, обладающего признаками объекта культурного наследия «Домовладение А.Д. Лициной», расположенного по адресу: Ростовская область, г. Таганрог, пер. Лермонтовский, 8, литеры А, А2, и о включении его в перечень выявленных объектов культурного наследия Ростовской области от 17.12.2024 № 54, комитет по охране объектов культурного наследия Ростовской области **п о с т а н о в л я е т**:

1. Включить объект, обладающий признаками объекта культурного наследия, расположенный по адресу: Ростовская область, г. Таганрог, пер. Лермонтовский, 8, литеры А, А2, в перечень выявленных объектов культурного наследия с наименованием «Домовладение А.Д. Лициной».

2. Утвердить границы территории выявленного объекта культурного наследия «Домовладение А.Д. Лициной», расположенного по адресу: Ростовская область, г. Таганрог, пер. Лермонтовский, 8, литеры А, А2, согласно приложению.


3. Определить, что сохранение, содержание и использование выявленного объекта культурного наследия «Домовладение А.Д. Лициной», расположенного по адресу: Ростовская область, г. Таганрог, пер. Лермонтовский, 8, литеры А, А2,

осуществляется в соответствии с требованиями, предусмотренными статьями 47<sup>2</sup>, 47<sup>3</sup> Федерального закона от 25.06.2002 № 73-ФЗ «Об объектах культурного наследия (памятниках истории и культуры) народов Российской Федерации».

4. Настоящее постановление вступает в силу со дня его официального опубликования.

5. Контроль за выполнением настоящего постановления оставляю за собой.

Председатель комитета  
по охране объектов культурного  
наследия Ростовской области



И.В. Коробова

Приложение  
к постановлению  
комитета по охране объектов  
культурного наследия  
Ростовской области  
от 16.04.2025 № 828

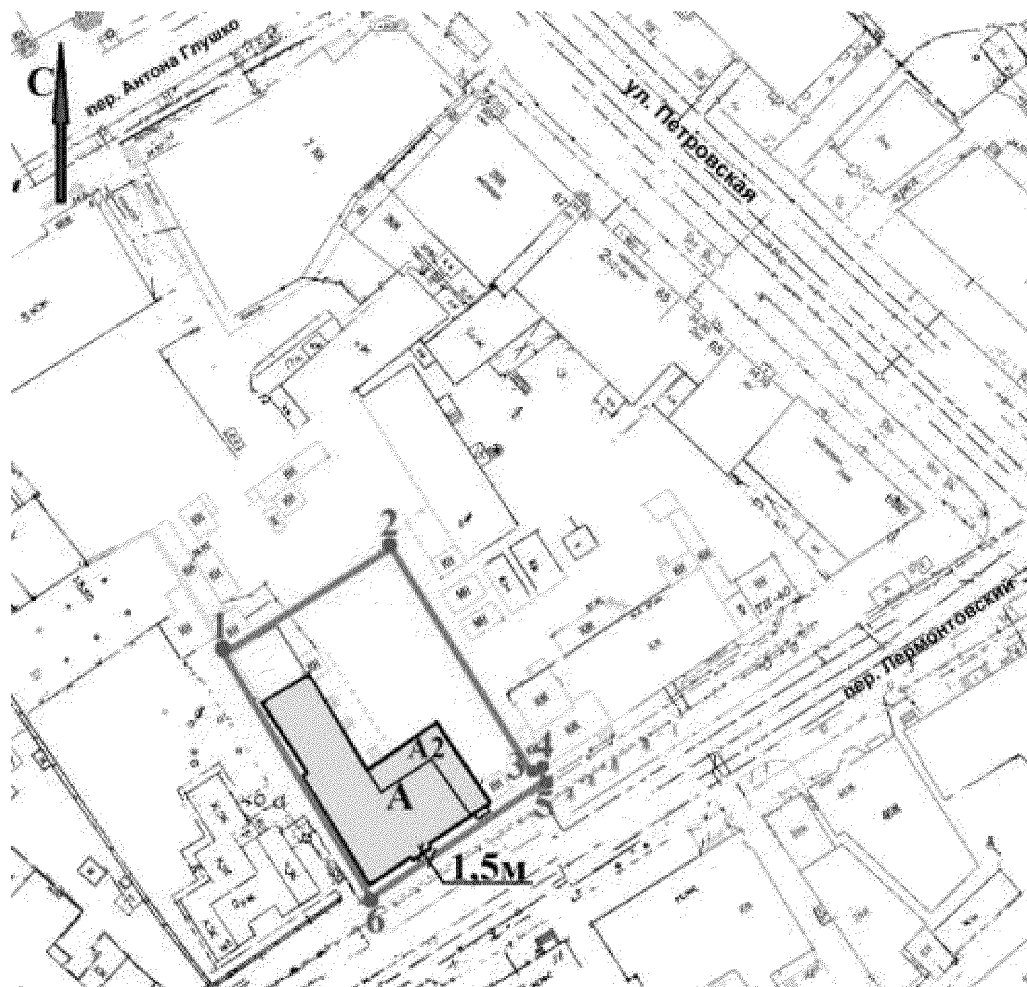
**ГРАНИЦЫ**  
территории выявленного объекта культурного наследия  
«Домовладение А.Д. Лициной», расположенного по адресу: Ростовская  
область, г. Таганрог, пер. Лермонтовский, 8, литеры А, А2

1. Таблица координат характерных точек границ территории выявленного объекта культурного наследия «Домовладение А.Д. Лициной», расположенного по адресу: Ростовская область, г. Таганрог, пер. Лермонтовский, 8, литеры А, А2

Координатами характерных точек границ территории выявленного объекта культурного наследия «Домовладение А.Д. Лициной», расположенного по адресу: Ростовская область, г. Таганрог, пер. Лермонтовский, 8, литеры А, А2 (далее – выявленный объект культурного наследия), являются:

Обозначение (номер) характерной точки	Координаты характерных точек во Всемирной геодезической системе координат (WGS-84)		Координаты характерных точек в местной системе координат (МСК-61, зона 1)	
	Северной широты	Восточной долготы	X	Y
1	47°12'49.37"	38°55'47.56"	420485.21	1371816.56
2	47°12'49.81"	38°55'48.57"	420499.00	1371837.73
3	47°12'48.86"	38°55'49.52"	420470.10	1371857.98
4	47°12'48.87"	38°55'49.53"	420470.27	1371858.22
5	47°12'48.82"	38°55'49.58"	420468.90	1371859.19
6	47°12'48.33"	38°55'48.51"	420453.55	1371837.00
1	47°12'49.37"	38°55'47.56"	420485.21	1371816.56

## 2. Схема границ территории выявленного объекта культурного наследия



Условные обозначения:



- выявленный объект культурного наследия;




- границы территории выявленного объекта культурного наследия;

**1-6**

- характерные точки границы территории выявленного объекта культурного наследия.

Председатель комитета  
по охране объектов культурного  
наследия Ростовской области



И.В. Коробова