



## **КОМИТЕТ ПО ОХРАНЕ ОБЪЕКТОВ КУЛЬТУРНОГО НАСЛЕДИЯ РОСТОВСКОЙ ОБЛАСТИ**

### **ПОСТАНОВЛЕНИЕ**

от 08.12.2023 № 2077

г. Ростов-на-Дону

**О включении объекта, обладающего признаками объекта культурного наследия, расположенного по адресу: Ростовская область, г. Таганрог, ул. Фрунзе, 38/10, пер. Антона Глушко, литеры А, А1, в перечень выявленных объектов культурного наследия и об утверждении границ его территории**

В соответствии с пунктом 5 статьи 3<sup>1</sup>, статьями 16<sup>1</sup>, 47<sup>2</sup>, 47<sup>3</sup> Федерального закона от 25.06.2002 № 73-ФЗ «Об объектах культурного наследия (памятниках истории и культуры) народов Российской Федерации», приказом Министерства культуры Российской Федерации от 02.07.2015 № 1905 «Об утверждении порядка проведения работ по выявлению объектов, обладающих признаками объекта культурного наследия, и государственному учету объектов, обладающих признаками объекта культурного наследия», постановлением Правительства Ростовской области от 20.07.2016 № 516 «Об утверждении Порядка организации работы по установлению историко-культурной ценности объекта, обладающего признаками объекта культурного наследия», постановлением Правительства Ростовской области от 28.08.2019 № 616 «Об установлении Порядка утверждения границ территории выявленного объекта культурного наследия», заключением о наличии историко-культурной ценности объекта, обладающего признаками объекта культурного наследия «Доходный дом Д.-Ш. А. Давидовича», расположенного по адресу: Ростовская область, г. Таганрог, ул. Фрунзе, 38/10, пер. Антона Глушко, литеры А, А1, и о включении его в перечень выявленных объектов культурного наследия Ростовской области от 02.08.2023 № 49, комитет по охране объектов культурного наследия Ростовской области **п о с т а н о в л я е т**:

1. Включить объект, обладающий признаками объекта культурного наследия, расположенный по адресу: Ростовская область, г. Таганрог, ул. Фрунзе, 38/10, пер. Антона Глушко, литеры А, А1, в перечень выявленных объектов культурного наследия с наименованием «Доходный дом Д.-Ш. А. Давидовича».


2. Утвердить границы территории выявленного объекта культурного наследия «Доходный дом Д.-Ш. А. Давидовича», расположенного по адресу: Ростовская область, г. Таганрог, ул. Фрунзе, 38/10, пер. Антона Глушко, литеры А, А1, согласно приложению.

3. Определить, что сохранение, содержание и использование выявленного объекта культурного наследия «Доходный дом Д.-Ш. А. Давидовича», расположенного по адресу: Ростовская область, г. Таганрог, ул. Фрунзе, 38/10, пер. Антона Глушко, литеры А, А1, осуществляется в соответствии с требованиями, предусмотренными статьями 47<sup>2</sup>, 47<sup>3</sup> Федерального закона от 25.06.2002 № 73-ФЗ «Об объектах культурного наследия (памятниках истории и культуры) народов Российской Федерации».

4. Настоящее постановление вступает в силу со дня его официального опубликования.

5. Контроль за выполнением настоящего постановления возложить на заместителя председателя комитета по охране объектов культурного наследия Ростовской области – начальника отдела охраны объектов культурного наследия Коробову И.В.

Председатель комитета  
по охране объектов культурного  
наследия Ростовской области



И.В. Грунский

Приложение  
к постановлению  
комитета по охране объектов  
культурного наследия  
Ростовской области  
от 08.12.2023 № 2077

### ГРАНИЦЫ

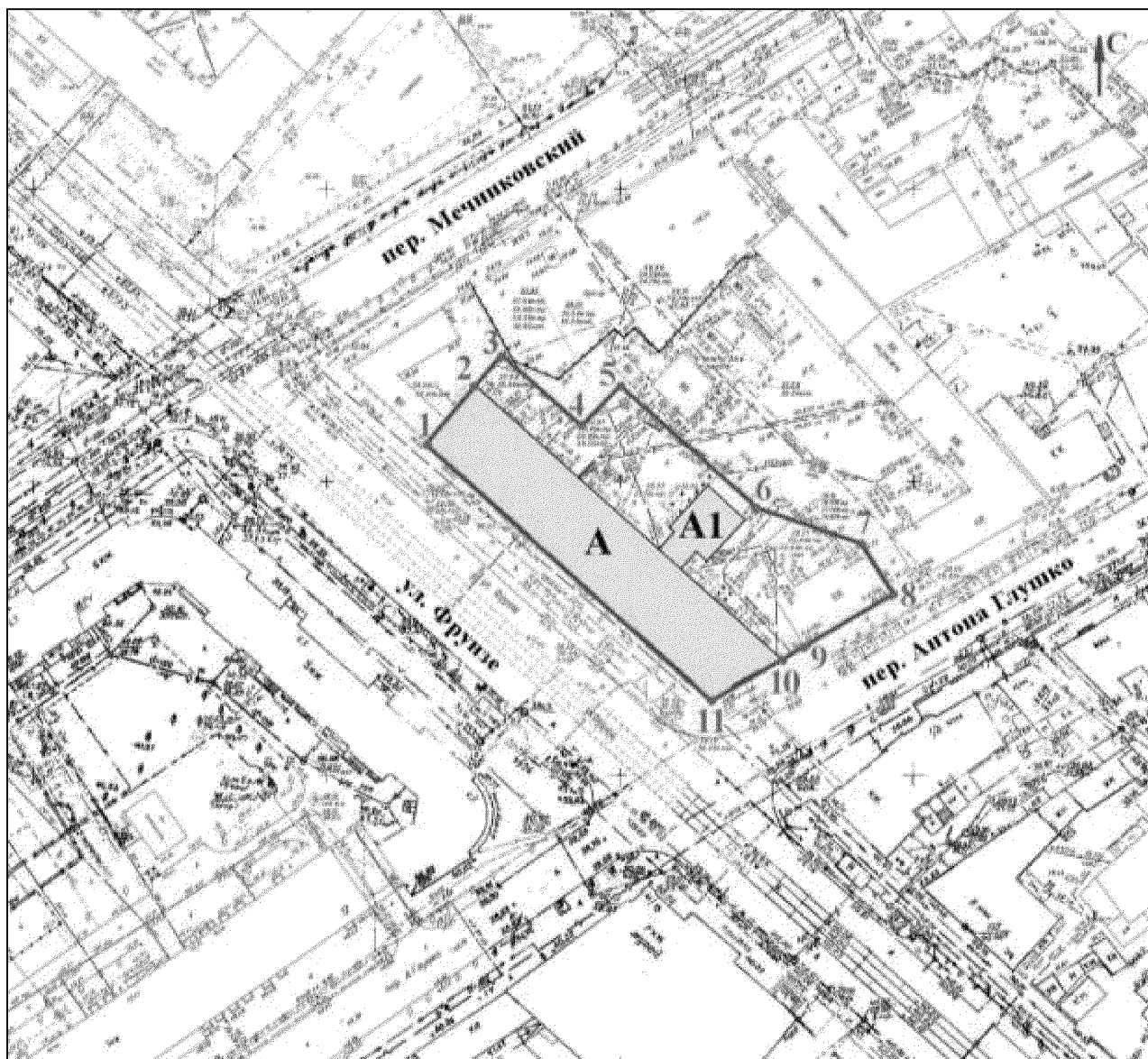
территории выявленного объекта культурного наследия «Доходный дом Д.-Ш. А. Давидовича», расположенного по адресу: Ростовская область, г. Таганрог, ул. Фрунзе, 38/10, пер. Антона Глушко, литеры А, А1

1. Таблица координат характерных точек границ территории выявленного объекта культурного наследия «Доходный дом Д.-Ш. А. Давидовича», расположенного по адресу: Ростовская область, г. Таганрог, ул. Фрунзе, 38/10, пер. Антона Глушко, литеры А, А1

Координатами характерных точек границ территории выявленного объекта культурного наследия «Доходный дом Д.-Ш. А. Давидовича», расположенного по адресу: Ростовская область, г. Таганрог, ул. Фрунзе, 38/10, пер. Антона Глушко, литеры А, А1 (далее – выявленный объект культурного наследия), являются:

Обозначение (номер) характерной точки	Координаты характерных точек во Всемирной геодезической системе координат (WGS-84)		Координаты характерных точек в местной системе координат (МСК-61)	
	Северной широты	Восточной долготы	X	Y
1	47°12'51.70"	38°55'39.70"	420554.94	1371647.84
2	47°12'52.02"	38°55'40.12"	420564.94	1371656.52
3	47°12'52.19"	38°55'40.34"	420570.45	1371661.20
4	47°12'51.80"	38°55'40.98"	420558.58	1371674.81
5	47°12'52.02"	38°55'41.29"	420565.22	1371681.31
6	47°12'51.35"	38°55'42.37"	420544.85	1371704.25
7	47°12'51.14"	38°55'43.21"	420538.75	1371722.07
8	47°12'50.87"	38°55'43.47"	420530.48	1371727.62
9	47°12'50.58"	38°55'42.72"	420521.15	1371711.90
10	47°12'50.52"	38°55'42.57"	420519.21	1371708.81
11	47°12'50.29"	38°55'42.00"	420512.10	1371696.86
1	47°12'51.70"	38°55'39.70"	420554.94	1371647.84

## 2. Схема границ территории выявленного объекта культурного наследия



Условные обозначения:



- выявленный объект культурного наследия;




- границы территории выявленного объекта культурного наследия;

**1-11**

- характерные точки границы территории выявленного объекта культурного наследия.

Председатель комитета  
по охране объектов культурного  
наследия Ростовской области



И.В. Грунский