КОМИТЕТ ПО ОХРАНЕ ОБЪЕКТОВ КУЛЬТУРНОГО НАСЛЕДИЯ РОСТОВСКОЙ ОБЛАСТИ

ПОСТАНОВЛЕНИЕ

от 10.03.2022 № 20/01-01/111
г. Ростов-на-Дону

Об установлении требований к осуществлению деятельности и градостроительным регламентам в границах территории объекта культурного наследия регионального значения (достопримечательного места) «Раздорский этнографический историко - архитектурный комплекс», нач. XVI – нач. XX вв., расположенного по адресу: Ростовская область, Усть-Донецкий район, ст. Раздорская, о. Поречный, х. Пухляковский, о. Гостевой, х. Коныгин

В соответствии со статьями 5^1, 56^4 Федерального закона от 25.06.2002 № 73-ФЗ «Об объектах культурного наследия (памятниках истории и культуры) народов Российской Федерации», статьей 5 Областного закона от 02.03.2015 № 334-ЗС «Об объектах культурного наследия (памятниках истории и культуры) в Ростовской области», заключением государственной историко-культурной экспертизы научно-проектной документации «Проект требований к осуществлению деятельности и градостроительным регламентам в границах территории объекта культурного наследия регионального значения в виде достопримечательного места «Раздорский этнографический историко-архитектурный комплекс», нач. XVI – нач. XX вв., расположенного по адресу: Ростовская область, Усть-Донецкий район, ст. Раздорская, о. Поречный, х. Пухляковский, о. Гостевой, х. Коныгин» от 24.12.2021 комитет по охране объектов культурного наследия Ростовской области **п о с т а н о в л я е т**:

1. Установить требования к осуществлению деятельности и градостроительным регламентам в границах территории объекта культурного наследия регионального значения (достопримечательного места) «Раздорский этнографический историко-архитектурный комплекс», нач. XVI – нач. XX вв., расположенного по адресу: Ростовская область, Усть-Донецкий район, ст. Раздорская, о. Поречный, х. Пухляковский, о. Гостевой, х. Коныгин, согласно приложению.
2. Настоящее постановление вступает в силу со дня его официального опубликования, но не ранее 14.03.2022.
3. Контроль за выполнением настоящего постановления возложить на заместителя председателя комитета по охране объектов культурного наследия Ростовской области – начальника отдела охраны объектов культурного наследия Коробову И.В.

Председатель комитета
по охране объектов культурного
наследия Ростовской области — И.В. Грунский

Приложение
к постановлению
комитета по охране объектов
культурного наследия
Ростовской области
от 10.03.2022 № 20/01-01/111

Требования к осуществлению деятельности и градостроительным регламентам в границах территории объекта культурного наследия регионального значения (достопримечательного места) «Раздорский этнографический историко-архитектурный комплекс», нач. XVI – нач. XX вв., расположенного по адресу: Ростовская область, Усть-Донецкий район, ст. Раздорская, о. Поречный, х. Пухляковский, о. Гостевой, х. Коныгин

1. Общие требования к осуществлению деятельности и градостроительным регламентам в границах территории объекта культурного наследия регионального значения (достопримечательного места) «Раздорский этнографический историко-архитектурный комплекс», нач. XVI – нач. XX вв., расположенного по адресу: Ростовская область, Усть-Донецкий район, ст. Раздорская, о. Поречный, х. Пухляковский, о. Гостевой, х. Коныгин

В границах территории объекта культурного наследия регионального значения (достопримечательного места) «Раздорский этнографический историко-архитектурный комплекс», нач. XVI – нач. XX вв., расположенного по адресу: Ростовская область, Усть-Донецкий район, ст. Раздорская, о. Поречный, х. Пухляковский, о. Гостевой, х. Коныгин (далее – объект культурного наследия) выделены 5 участков, расположенных на территории Усть-Донецкого района Ростовской области, в составе:

- участок № 1 – станица Раздорская Раздорского сельского поселения Усть-Донецкого района Ростовской области;
- участок № 2 – остров Поречный Раздорского сельского поселения Усть-Донецкого района Ростовской области;
- участок № 3 – хутор Пухляковский Пухляковского сельского поселения Усть-Донецкого района Ростовской области;
- участок № 4 – остров Гостевой Раздорского сельского поселения Усть-Донецкого района Ростовской области;
- участок № 5 – хутор Коныгин Раздорского сельского поселения Усть-Донецкого района Ростовской области.

В связи с рассредоточенным расположением участков, формирующих территорию объекта культурного наследия, режим использования земель (далее – Режим) и требования к градостроительным регламентам (далее – Требования) устанавливаются для каждого из участков.

Устанавливаемые Режим и Требования в границах объекта культурного наследия не распространяются на земельные участки в границах территорий памятников или ансамблей, требования к градостроительной деятельности на которых определены статьей 5^1 Федерального закона от 25.06.2002 № 73-ФЗ

«Об объектах культурного наследия (памятниках истории и культуры) народов Российской Федерации».

2. Требования к осуществлению деятельности и градостроительным регламентам в границах 1-го участка территории объекта культурного наследия (Режим Р-1)

Для режима Р-1 устанавливаются виды разрешенного использования земельных участков и объектов капитального строительства в соответствии с видами разрешенного использования, определенными Правилами землепользования и застройки муниципального образования «Раздорское сельское поселение Усть-Донецкого района Ростовской области».

В состав режима Р-1 входят следующие регламентные участки:

Р-1.1 – территории, выделенные для сохранения и восстановления историко-градостроительной среды объектов культурного наследия;

Р-1.2 – территории, отнесенные к землям населенных пунктов, формируемые малоэтажной застройкой;

Р-1.3.1 и Р-1.3.2 – территории, отнесенные к землям населенных пунктов, выделенные для сохранения природного ландшафта;

Р-1.4.1 и Р-1.4.2 – территории пойм рек с возможностью оборудования гидротехническими сооружениями и причалами;

Р-1.5 – территории ритуального назначения (кладбище).

Требования к осуществлению деятельности и градостроительным регламентам в границах регламентного участка Р-1.1 (территории, выделенные для сохранения и восстановления историко-градостроительной среды объектов культурного наследия)

В границах регламентного участка Р-1.1 действуют требования к осуществлению деятельности и градостроительным регламентам зон охраны объектов культурного наследия, утвержденные постановлениями Правительства Ростовской области: от 10.02.2020 № 74 «Об установлении зон охраны объекта культурного наследия регионального значения «Женское училище»; от 10.02.2020 № 78 «Об установлении зон охраны объекта культурного наследия регионального значения «Церковно-приходское училище»; от 17.02.2020 № 92 «Об установлении зон охраны объекта культурного наследия регионального значения «Здание торгово-акционерного общества – (станичный банк)»; от 17.02.2020 № 93 «Об установлении зон охраны объекта культурного наследия регионального значения «Дом зажиточного казака Терпугова»; от 12.10.2020 № 72 «Об установлении зон охраны объекта культурного наследия регионального значения «Дом станичного атамана Павлова»; от 06.10.2020 № 29 «Об установлении зон охраны объекта культурного наследия регионального значения «Донская богородицкая церковь»; от 10.02.2020 № 67 «Об установлении зон охраны объекта культурного наследия регионального значения «Жилой дом с торговой лавкой казака Гуськова»; от 10.02.2020 № 68 «Об установлении зон охраны объекта культурного наследия регионального значения «Церковно-приходская школа»; от 22.03.2021 № 193 «Об установлении зон охраны объекта

культурного наследия регионального значения «Здание почтовой станции»; от 10.02.2020 № 79 «Об установлении зон охраны объекта культурного наследия регионального значения «Памятник В.И. Ленину»; от 10.02.2020 № 75 «Об установлении зон охраны объекта культурного наследия регионального значения «Казачий курень»; от 10.02.2020 № 77 «Об установлении зон охраны объекта культурного наследия регионального значения «Дом торгового казака Устинова».

Запрещается проведение любых земляных, строительных, хозяйственных и иных работ без проектной документации, включающей раздел об обеспечении сохранности объекта культурного наследия или о проведении спасательных археологических полевых работ, или проекта обеспечения сохранности указанного объекта культурного наследия либо плана проведения спасательных археологических полевых работ, включающих оценку воздействия проводимых работ на объект культурного наследия.

Дополнительные требования и ограничения градостроительных регламентов по условиям охраны объектов культурного наследия не устанавливаются.

Требования к осуществлению деятельности и градостроительным регламентам в границах регламентного участка Р-1.2 (территории, отнесенные к землям населенных пунктов, выделенные для размещения малоэтажной застройки)

Запрещается:

применение в отделке фасадов зданий, формирующих уличный фронт, асбоцементных листов, железобетонных, композитных и иных панелей, бетонных блоков, пено-газобетонных, шлакоблоков без оштукатуривания наружной версты, полимерного и металлического сайдинга и прочих материалов, не свойственных историко-культурной традиции станицы;

установка на крышах и фасадах зданий, формирующих уличный фронт, антенн, наружных блоков вентиляции и кондиционирования и прочего технологического оборудования;

проведение любых земляных, строительных, хозяйственных и иных работ без проектной документации, включающей раздел об обеспечении сохранности объекта культурного наследия или о проведении спасательных археологических полевых работ, или проекта обеспечения сохранности указанного объекта культурного наследия либо плана проведения спасательных археологических полевых работ, включающих оценку воздействия проводимых работ на объект культурного наследия.

Разрешается:

сохранение планировочной структуры, линий застройки улиц и площадей;

снос (демонтаж) ветхих и малоценных зданий и сооружений, аварийное состояние которых установлено в соответствии с требованиями действующих нормативных документов и технических регламентов;

ремонт объектов капитального строительства с использованием в наружной отделке фасадов традиционных материалов: штукатурка под покраску, лицевой

кирпич, дерево, а также снижение влияния диссонирующих объектов, нарушающих предмет охраны объекта культурного наследия;

строительство и реконструкция объектов капитального строительства с ограничением высоты индивидуальной жилой застройки – до 10,5 метра от планировочной отметки земли до конька скатной крыши, зданий общественного назначения − до 15,0 метра от планировочной отметки земли до конька скатной крыши; использование в наружной отделке фасадов традиционных материалов: штукатурка под покраску, лицевой кирпич, дерево;

ремонт, реконструкция и строительство инженерных сетей (коммуникаций) с последующей рекультивацией и благоустройством нарушенных земель;

строительство, реконструкция и ремонт дорог и пешеходных проходов с твердым покрытием, установка дорожных знаков;

благоустройство в соответствии с исторической и культурной традицией, в том числе установка малых архитектурных форм;

озеленение путем устройства газонов, палисадов, локальных посадок деревьев и кустарников;

устройство по уличному фронту ограждений высотой не более 1,8 метра; тип ограждения – штакетник, плетень, металлическая сетка, с возможным чередованием секций ограждений с кирпичными (каменными) тумбами;

размещение вывесок на фасадах зданий не выше уровня первого этажа, площадью информационного поля не более 1,5 кв. метра;

установка средств ориентирующей информации высотой не более 2,0 метра и площадью информационного поля не более 1,5 кв. метра;

организация открытых парковок автотранспорта на специально отведенных площадках;

проведение земляных, хозяйственных и иных работ с соблюдением требований законодательства Российской Федерации в области охраны объектов археологического наследия.

Требования к осуществлению деятельности и градостроительным регламентам в границах регламентных участков Р-1.3.1 и Р-1.3.2 (территории, отнесенные к землям населенных пунктов, выделенные для сохранения природного ландшафта)

Запрещается:

сплошные рубки древесных насаждений, за исключением выборочной рубки растительности, утратившей средообразующую, водоохранную и иную полезную функцию;

проведение работ, оказывающих негативное воздействие на природный ландшафт, создающих угрозу экологической и пожарной безопасности;

возведение объектов капитального строительства;

прокладка инженерных коммуникаций надземным и наземным способами, за исключением линий электропередач, линий электроосвещения и перекладки (ремонта и реконструкции) существующих;

организация автомобильных стоянок для постоянного хранения транспорта;

проведение любых земляных, строительных, хозяйственных и иных работ без проектной документации, включающей раздел об обеспечении сохранности

объекта культурного наследия или о проведении спасательных археологических полевых работ, или проекта обеспечения сохранности указанного объекта культурного наследия либо плана проведения спасательных археологических полевых работ, включающих оценку воздействия проводимых работ на объект культурного наследия.

Разрешается:

проведение работ, направленных на сохранение природного ландшафта, представляющего систему лесных насаждений, береговых склонов, акватории реки Дон;

осуществление ландшафтной организации территорий, поддерживающей ценные виды и панорамы, входящие в предмет охраны объекта культурного наследия;

проведение работ по укреплению береговых склонов;

благоустройство территории с установкой малых архитектурных форм;

оборудование мест для купания, рыбалки на земельных участках, примыкающих к водным объектам, с устройством помостов и настилов;

ремонт, реконструкция и строительство инженерных сетей (коммуникаций) с последующей рекультивацией и благоустройством нарушенных земель;

строительство, реконструкция и ремонт дорог и пешеходных проходов с твердым покрытием, установка дорожных знаков;

озеленение путем устройства газонов, палисадов, локальных посадок деревьев и кустарников;

организация открытых парковок автотранспорта на специально отведенных площадках;

проведение земляных, хозяйственных и иных работ с соблюдением требований законодательства Российской Федерации в области охраны объектов археологического наследия.

Требования к осуществлению деятельности и градостроительным регламентам в границах регламентных участков Р-1.4.1 и Р-1.4.2 (территории пойм рек с возможностью оборудования гидротехническими сооружениями и причалами)

Запрещается:

проведение работ, оказывающих негативное воздействие на природный ландшафт, создающих угрозу экологической и пожарной безопасности;

возведение объектов капитального строительства, за исключением инженерных сооружений и сетей;

прокладка инженерных коммуникаций надземным и наземным способами, за исключением линий электропередач, линий электроосвещения и перекладки (ремонта и реконструкции) существующих;

организация автомобильных стоянок для постоянного хранения транспорта;

проведение любых земляных, строительных, хозяйственных и иных работ, на территории береговой полосы приречной поймы без проектной документации, включающей раздел об обеспечении сохранности объекта культурного наследия или о проведении спасательных археологических полевых работ, или проекта

обеспечения сохранности указанного объекта культурного наследия либо плана проведения спасательных археологических полевых работ, включающих оценку воздействия проводимых работ на объект культурного наследия.

Разрешается:

осуществление ландшафтной организации территорий, поддерживающей ценные виды и панорамы, входящие в предмет охраны объекта культурного наследия;

проведение работ по укреплению береговых склонов;

размещение речных пассажирских пристаней и причалов;

реконструкция и модернизации существующих речных пристаней и причалов без увеличения их высотных параметров;

благоустройство территории с установкой малых архитектурных форм;

строительство, реконструкция и ремонт дорог и пешеходных проходов с твердым покрытием, установка дорожных знаков;

озеленение путем устройства газонов, палисадов, локальных посадок деревьев и кустарников;

организация открытых парковок автотранспорта на специально отведенных площадках;

оборудование мест для купания, рыбалки на земельных участках, примыкающих к водным объектам, с устройством помостов и настилов;

строительство, реконструкция и модернизация гидротехнических сооружений;

ремонт и реконструкция существующих объектов инженерной и транспортной инфраструктуры;

прокладка инженерных коммуникаций подземным способом с последующим проведением работ по рекультивации и благоустройству нарушенных земель;

обеспечение пожарной безопасности территории;

установка средств ориентирующей информации высотой не более 2,0 м и площадью информационного поля не более 1,0 кв. метра;

проведение земляных, хозяйственных и иных работ с соблюдением требований законодательства Российской Федерации в области охраны объектов археологического наследия.

Требования к осуществлению деятельности и градостроительным регламентам в границах регламентного участка Р-1.5 (территории ритуального назначения (кладбище)

Запрещается:

размещение объектов капитального строительства, не относящихся к похоронному делу;

устройство свалок мусора;

прокладка магистральных инженерных коммуникаций и дорог.

Разрешается:

проведение работ по размещению, устройству и содержанию кладбища в соответствии с действующими санитарными нормами и правилами;

ремонт, реконструкция и строительство инженерных сетей (коммуникаций) с последующей рекультивацией и благоустройством нарушенных земель;

строительство, реконструкция и ремонт дорог и пешеходных проходов с твердым покрытием.

проведение работ по благоустройству и озеленению территории, в том числе установка памятников, скульптур, памятных знаков, проведение ухода за древесно-кустарниковой растительностью.

3. Требования к осуществлению деятельности и градостроительным регламентам в границах 2-го участка территории объекта культурного наследия (Режим Р-2)

Для режима Р-2 устанавливаются виды разрешенного использования земельных участков и объектов капитального строительства в соответствии с видами разрешенного использования, определенными Правилами землепользования и застройки муниципального образования «Раздорское сельское поселение Усть-Донецкого района Ростовской области».

В состав режима Р-2 входят следующие регламентные участки:

Р-2.1 – территории, отнесенные к землям населенных пунктов, выделенные для сохранения природного ландшафта;

Р-2.2 – территории пойм рек с возможностью оборудования гидротехническими сооружениями и причалами.

Требования к осуществлению деятельности и градостроительным регламентам в границах регламентного участка Р-2.1 (территории, отнесенные к землям населенных пунктов, выделенные для сохранения природного ландшафта)

Запрещается:

изменение форм существующего естественного рельефа, в том числе деятельность, влекущая за собой изменение геопластики территории и гидрологического режима;

деятельность, влекущая снижение экологической, эстетической, природной ценности территории;

загрязнение почвы, замусоривание территории, захоронение мусора, устройство снегосвалок;

самовольные действия граждан, направленные на обустройство отдельных участков природной территории;

сжигание сухих листьев и травы, в том числе устройство палов;

разведение костров, проведение мероприятий, предусматривающих использование открытого огня, использование мангалов и иных приспособлений для тепловой обработки пищи с применением открытого огня;

строительство объектов капитального строительства, некапитальных строений и сооружений;

строительство транспортных развязок, эстакад, мостов и других надземных инженерных сооружений;

применение технических средств, создающих разрушающие вибрационные нагрузки и динамические воздействия на почву, растительность, грунтовые и подземные воды.

проведение любых земляных, строительных, хозяйственных и иных работ без проектной документации, включающей раздел об обеспечении сохранности объекта культурного наследия или о проведении спасательных археологических полевых работ, или проекта обеспечения сохранности указанного объекта культурного наследия либо плана проведения спасательных археологических полевых работ, включающих оценку воздействия проводимых работ на объекте культурного наследия.

Разрешается:

проведение работ, направленных на сохранение ценного природного ландшафта, представляющего систему лесных насаждений и водных объектов;

уход за зелеными насаждениями с целью поддержания естественных качеств сложившихся природных сообществ;

осуществление хозяйственной деятельности, связанной с выращиванием сельскохозяйственных культур;

проведение работ по укреплению береговых склонов;

создание пешеходных троп и прогулочных дорог, предназначенных для пеших прогулок, в том числе с выходами на береговую линию;

оборудование мест для купания, рыбалки на земельных участках, примыкающих к водным объектам, с устройством помостов и настилов.

Требования к осуществлению деятельности и градостроительным регламентам в границах регламентного участка Р-2.2 (территории пойм рек с возможностью оборудования гидротехническими сооружениями и причалами)

Запрещается:

проведение работ, оказывающих негативное воздействие на природный ландшафт, создающих угрозу экологической и пожарной безопасности;

возведение объектов капитального строительства, за исключением инженерных сооружений и сетей;

прокладка инженерных коммуникаций надземным и наземным способами, за исключением высоковольтных линий электропередач, линий электроосвещения и перекладки (ремонта и реконструкции) существующих;

организация автомобильных стоянок для постоянного хранения транспорта, транзитный проезд автомобильного транспорта;

проведение любых земляных, строительных, хозяйственных и иных работ, на территории береговой полосы приречной поймы без проектной документации, включающей раздел об обеспечении сохранности объекта культурного наследия или о проведении спасательных археологических полевых работ, или проекта обеспечения сохранности указанного объекта культурного наследия либо плана проведения спасательных археологических полевых работ, включающих оценку воздействия проводимых работ на объекте культурного наследия.

Разрешается:

осуществление ландшафтной организации территорий, поддерживающей ценные виды и панорамы, входящие в предмет охраны объекта культурного наследия;

проведение работ по укреплению береговых склонов;

размещение речных пассажирских пристаней и причалов;

реконструкция и модернизации существующих речных пристаней и причалов без увеличения их высотных параметров;

благоустройство для обеспечения эстетического состояния территории в соответствии с исторической и культурной традицией, в том числе установка малых архитектурных форм;

оборудование мест для купания, рыбалки на земельных участках, примыкающих к водным объектам, с устройством помостов и настилов;

строительство, реконструкция и модернизация гидротехнических сооружений;

ремонт и реконструкция существующих объектов инженерной и транспортной инфраструктуры;

прокладка инженерных коммуникаций подземным способом с последующим проведением работ по рекультивации и благоустройству нарушенных земель;

обеспечение пожарной безопасности территории;

установка средств ориентирующей информации высотой не более 2,0 метра и площадью информационного поля не более 1,0 кв. метра;

проведение земляных, хозяйственных и иных работ с соблюдением требований законодательства Российской Федерации в области охраны объектов археологического наследия.

4. Требования к осуществлению деятельности и градостроительным регламентам в границах 3-го участка территории объекта культурного наследия (Режим Р-3)

Для режима Р-3 устанавливаются виды разрешенного использования земельных участков и объектов капитального строительства в соответствии с видами разрешенного использования, определенными Правилами землепользования и застройки муниципального образования «Пухляковское сельское поселение Усть-Донецкого района Ростовской области».

В состав Режима Р-3 входят следующие регламентные участки:

Р-3.1.1 и Р-3.1.2 – территории, выделенные для сохранения и восстановления историко-градостроительной среды объектов культурного наследия;

Р-3.2 – территории, отнесенные к землям населенных пунктов, формируемые малоэтажной застройкой;

Р-3.3.1, Р-3.3.2, Р-3.3.3, Р-3.3.4, Р-3.3.5 – территории, отнесенные к землям населенных пунктов, выделенные для сохранения природного ландшафта;

Р-3.4.1 и Р-3.4.2 - территории пойм рек с возможностью оборудования гидротехническими сооружениями и причалами;

Р-3.5 - территории ритуального назначения (кладбище).

Требования к осуществлению деятельности и градостроительным регламентам в границах регламентных участков Р-3.1.1 и Р-3.1.2 (территории, выделенные для сохранения и восстановления историко-градостроительной среды объектов культурного наследия)

В границах регламентных участков Р-3.1.1 и Р-3.1.2 действуют требования к осуществлению деятельности и градостроительным регламентам зон охраны объектов культурного наследия, утвержденные Постановлениями Правительства Ростовской области от 22.06.2020 № 574 «Об установлении зон охраны объекта культурного наследия регионального значения «Ансамбль Раздорской воинской школы виноградарства и виноделия»; от 22.06.2020 № 577 «Об установлении зон охраны объекта культурного наследия регионального значения «Богородицкая православная церковь».

Запрещается проведение любых земляных, строительных, хозяйственных и иных работ без проектной документации, включающей раздел об обеспечении сохранности объекта культурного наследия или о проведении спасательных археологических полевых работ, или проекта обеспечения сохранности указанного объекта культурного наследия либо плана проведения спасательных археологических полевых работ, включающих оценку воздействия проводимых работ на объект культурного наследия.

Дополнительные требования и ограничения градостроительных регламентов по условиям охраны объектов культурного наследия не устанавливаются.

Требования к осуществлению деятельности и градостроительным регламентам в границах регламентного участка Р-3.2 (территории, отнесенные к землям населенных пунктов, выделенные для размещения малоэтажной застройки)

Запрещается:

применение в отделке фасадов зданий, формирующих уличный фронт, асбоцементных листов, железобетонных, композитных и иных панелей, бетонных блоков, пено-газобетонных, шлакоблоков без оштукатуривания наружной версты, полимерного и металлического сайдинга и прочих материалов, не свойственных историко-культурной традиции станицы;

установка на крышах и фасадах зданий, формирующих уличный фронт, антенн, наружных блоков вентиляции и кондиционирования, вентиляционных труб и прочего технологического оборудования;

проведение любых земляных, строительных, хозяйственных и иных работ без проектной документации, включающей раздел об обеспечении сохранности объекта культурного наследия или о проведении спасательных археологических полевых работ, или проекта обеспечения сохранности указанного объекта культурного наследия либо плана проведения спасательных археологических полевых работ, включающих оценку воздействия проводимых работ на объект культурного наследия.

Разрешается:

сохранение планировочной структуры, линий застройки улиц и площадей;

снос (демонтаж) ветхих и малоценных зданий и сооружений, аварийное состояние которых установлено в соответствии с требованиями действующих нормативных документов и технических регламентов;

ремонт объектов капитального строительства с использованием в наружной отделке фасадов традиционных материалов: штукатурка под покраску, лицевой кирпич, дерево, а также снижение влияния диссонирующих объектов, нарушающих предмет охраны объекта культурного наследия,

строительство и реконструкция объектов капитального строительства с ограничением высоты индивидуальной жилой застройки - до 10,5 метра от планировочной отметки земли до конька скатной крыши, зданий общественного назначения - до 15,0 метра от планировочной отметки земли до конька скатной крыши; использование в наружной отделке фасадов традиционных материалов: штукатурка под покраску, лицевой кирпич, дерево;

ремонт, реконструкция и строительство инженерных сетей (коммуникаций) с последующей рекультивацией и благоустройством нарушенных земель;

строительство, реконструкция и ремонт дорог и пешеходных проходов с твердым покрытием, установка дорожных знаков;

благоустройство в соответствии с исторической и культурной традицией, в том числе установка малых архитектурных форм;

озеленение путем устройства газонов, палисадов, локальных посадок деревьев и кустарников;

устройство по уличному фронту ограждений высотой не более 1,8 метра; тип ограждения – штакетник, плетень, металлическая сетка, с возможным чередованием секций ограждений с кирпичными (каменными) тумбами;

размещение вывесок на фасадах зданий не выше уровня первого этажа, площадью информационного поля не более 1,5 кв. метра;

установка средств ориентирующей информации высотой не более 2,0 метра и площадью информационного поля не более 1,5 кв. метра;

организация открытых парковок автотранспорта на специально отведенных площадках;

проведение земляных, хозяйственных и иных работ с соблюдением требований законодательства Российской Федерации в области охраны объектов археологического наследия.

Требования к осуществлению деятельности и градостроительным регламентам в границах регламентных участков Р-3.3.1, Р-3.3.2, Р-3.3.3, Р-3.3.4, Р-3.3.5 (территории, отнесенные к землям населенных пунктов, выделенные для сохранения природного ландшафта)

Запрещается:

сплошные рубки древесных насаждений, за исключением выборочной рубки растительности, утратившей средообразующую, водоохранную и иную полезную функцию;

проведение работ, оказывающих негативное воздействие на природный ландшафт, создающих угрозу экологической и пожарной безопасности;

возведение объектов капитального строительства;

прокладка инженерных коммуникаций надземным и наземным способами, за исключением линий электропередач, линий электроосвещения и перекладки (ремонта и реконструкции) существующих;

организация автомобильных стоянок для постоянного хранения транспорта;

проведение любых земляных, хозяйственных и иных работ без проектной документации, включающей раздел об обеспечении сохранности объекта культурного наследия или о проведении спасательных археологических полевых работ, или проекта обеспечения сохранности указанного объекта культурного наследия либо плана проведения спасательных археологических полевых работ, включающих оценку воздействия проводимых работ на объект культурного наследия.

Разрешается:

проведение работ, направленных на сохранение природного ландшафта, представляющего систему лесных насаждений, береговых склонов, акватории реки Дон;

осуществление ландшафтной организации территорий, поддерживающей ценные виды и панорамы, входящие в предмет охраны объекта культурного наследия;

проведение работ по укреплению береговых склонов;

благоустройство территории с установкой малых архитектурных форм;

оборудование мест для купания, рыбалки на земельных участках, примыкающих к водным объектам, с устройством помостов и настилов;

ремонт, реконструкция и строительство инженерных сетей (коммуникаций) с последующей рекультивацией и благоустройством нарушенных земель;

строительство, реконструкция и ремонт дорог и пешеходных проходов с твердым покрытием, установка дорожных знаков;

озеленение путем устройства газонов, палисадов, локальных посадок деревьев и кустарников;

организация открытых парковок автотранспорта на специально отведенных площадках;

проведение земляных, хозяйственных и иных работ с соблюдением требований законодательства Российской Федерации в области охраны объектов археологического наследия.

Требования к осуществлению деятельности и градостроительным регламентам в границах регламентных участков Р-3.4.1 и Р-3.4.2 (территории пойм рек с возможностью оборудования гидротехническими сооружениями и причалами)

Запрещается:

проведение работ, оказывающих негативное воздействие на природный ландшафт, создающих угрозу экологической и пожарной безопасности;

возведение объектов капитального строительства, за исключением инженерных сооружений и сетей;

прокладка инженерных коммуникаций надземным и наземным способами, за исключением линий электропередач, линий электроосвещения и перекладки (ремонта и реконструкции) существующих;

организация автомобильных стоянок для постоянного хранения транспорта;

проведение любых земляных, строительных, хозяйственных и иных работ, на территории береговой полосы приречной поймы без проектной документации, включающей раздел об обеспечении сохранности объекта культурного наследия или о проведении спасательных археологических полевых работ, или проекта обеспечения сохранности указанного объекта культурного наследия либо плана проведения спасательных археологических полевых работ, включающих оценку воздействия проводимых работ на объект культурного наследия.

Разрешается:

осуществление ландшафтной организации территорий, поддерживающей ценные виды и панорамы, входящие в предмет охраны объекта культурного наследия;

проведение работ по укреплению береговых склонов;

размещение речных пассажирских пристаней и причалов;

реконструкция и модернизации существующих речных пристаней и причалов без увеличения их высотных параметров;

благоустройство территории с установкой малых архитектурных форм;

строительство, реконструкция и ремонт дорог и пешеходных проходов с твердым покрытием, установка дорожных знаков;

озеленение путем устройства газонов, палисадов, локальных посадок деревьев и кустарников;

организация открытых парковок автотранспорта на специально отведенных площадках;

оборудование мест для купания, рыбалки на земельных участках, примыкающих к водным объектам, с устройством помостов и настилов;

строительство, реконструкция и модернизация гидротехнических сооружений;

ремонт и реконструкция существующих объектов инженерной и транспортной инфраструктуры;

прокладка инженерных коммуникаций подземным способом с последующим проведением работ по рекультивации и благоустройству нарушенных земель;

обеспечение пожарной безопасности территории;

установка средств ориентирующей информации высотой не более 2,0 метра и площадью информационного поля не более 1,0 кв. метра;

проведение земляных, хозяйственных и иных работ с соблюдением требований законодательства Российской Федерации в области охраны объектов археологического наследия.

Требования к осуществлению деятельности и градостроительным регламентам в границах регламентного участка Р-3.5 (территории ритуального назначения (кладбище)

Запрещается:

размещение объектов капитального строительства, не относящихся к похоронному делу;

устройство свалок мусора;

прокладка магистральных инженерных коммуникаций и дорог.

Разрешается:

проведение работ по размещению, устройству и содержанию кладбища в соответствии с действующими санитарными нормами и правилами;

ремонт, реконструкция и строительство инженерных сетей (коммуникаций) с последующей рекультивацией и благоустройством нарушенных земель;

строительство, реконструкция и ремонт дорог и пешеходных проходов с твердым покрытием.

проведение работ по благоустройству и озеленению территории, в том числе установка памятников, скульптур, памятных знаков, проведение ухода за древесно-кустарниковой растительностью.

5. Требования к осуществлению деятельности и градостроительным регламентам в границах 4-го участка территории объекта культурного наследия (Режим Р-4)

Для режима Р-4 устанавливаются виды разрешенного использования земельных участков и объектов капитального строительства в соответствии с видами разрешенного использования, определенными Правилами землепользования и застройки муниципального образования «Раздорское сельское поселение Усть-Донецкого района Ростовской области».

В состав режима Р4 входят следующие регламентные участки:

Р-4.1 – территории, отнесенные к землям населенных пунктов, выделенные для сохранения природного ландшафта;

Р-4.2 – территории пойм рек с возможностью оборудования гидротехническими сооружениями и причалами.

Требования к осуществлению деятельности и градостроительным регламентам в границах регламентного участка Р-4.1 (территории, отнесенные к землям населенных пунктов, выделенные для сохранения природного ландшафта)

Запрещается:

сплошные рубки древесных насаждений, за исключением выборочной рубки растительности, утратившей средообразующую, водоохранную и иную полезную функцию;

проведение работ, оказывающих негативное воздействие на природный ландшафт, создающих угрозу экологической и пожарной безопасности;

возведение объектов капитального строительства;

прокладка инженерных коммуникаций надземным и наземным способами, за исключением высоковольтных линий электропередач, линий электроосвещения и перекладки (ремонта и реконструкции) существующих;

организация автомобильных стоянок для постоянного хранения транспорта, транзитный проезд автомобильного транспорта.

проведение любых земляных, строительных, хозяйственных и иных работ без проектной документации, включающей раздел об обеспечении сохранности объекта культурного наследия или о проведении спасательных археологических полевых работ, или проекта обеспечения сохранности указанного объекта культурного наследия либо плана проведения спасательных археологических полевых работ, включающих оценку воздействия проводимых работ на объект культурного наследия.

Разрешается:

проведение работ, направленных на сохранение природного ландшафта, представляющего систему лесных насаждений, береговых склонов, акватории реки Дон;

осуществление ландшафтной организации территорий, поддерживающей ценные виды и панорамы, входящие в предмет охраны объекта культурного наследия;

проведение работ по укреплению береговых склонов;

благоустройство территории с установкой малых архитектурных форм;

оборудование мест для купания, рыбалки на земельных участках, примыкающих к водным объектам, с устройством помостов и настилов;

проведение земляных, хозяйственных и иных работ с соблюдением требований законодательства Российской Федерации в области охраны объектов археологического наследия.

Требования к осуществлению деятельности и градостроительным регламентам в границах регламентного участка Р-4.2 (территории пойм рек с возможностью оборудования гидротехническими сооружениями и причалами)

Запрещается:

проведение работ, оказывающих негативное воздействие на природный ландшафт, создающих угрозу экологической и пожарной безопасности;

возведение объектов капитального строительства, за исключением инженерных сооружений и сетей;

прокладка инженерных коммуникаций надземным и наземным способами, за исключением высоковольтных линий электропередач, линий электроосвещения и перекладки (ремонта и реконструкции) существующих;

организация автомобильных стоянок для постоянного хранения транспорта, транзитный проезд автомобильного транспорта;

проведение любых земляных, строительных, хозяйственных и иных работ, на территории береговой полосы приречной поймы без проектной документации, включающей раздел об обеспечении сохранности объекта культурного наследия или о проведении спасательных археологических полевых работ, или проекта обеспечения сохранности указанного объекта культурного наследия либо плана проведения спасательных археологических полевых работ, включающих оценку воздействия проводимых работ на объект культурного наследия.

Разрешается:

осуществление ландшафтной организации территорий, поддерживающей ценные виды и панорамы, входящие в предмет охраны объекта культурного наследия;

проведение работ по укреплению береговых склонов;

размещение речных пассажирских пристаней и причалов;

реконструкция и модернизации существующих речных пристаней и причалов без увеличения их высотных параметров;

благоустройство для обеспечения эстетического состояния территории в соответствии с исторической и культурной традицией, в том числе установка малых архитектурных форм;

оборудование мест для купания, рыбалки на земельных участках, примыкающих к водным объектам, с устройством помостов и настилов;

строительство, реконструкция и модернизация гидротехнических сооружений;

ремонт и реконструкция существующих объектов инженерной и транспортной инфраструктуры;

прокладка инженерных коммуникаций подземным способом с последующим проведением работ по рекультивации и благоустройству нарушенных земель;

обеспечение пожарной безопасности территории;

установка средств ориентирующей информации высотой не более 2,0 метра и площадью информационного поля не более 1,0 кв. метра;

проведение земляных, хозяйственных и иных работ с соблюдением требований законодательства Российской Федерации в области охраны объектов археологического наследия.

6. Требования к осуществлению деятельности и градостроительным регламентам в границах 5-го участка территории объекта культурного наследия (Режим Р-5)

Для режима Р-5 устанавливаются виды разрешенного использования земельных участков и объектов капитального строительства в соответствии с видами разрешенного использования, определенными Правилами землепользования и застройки муниципального образования «Раздорское сельское поселение Усть-Донецкого района Ростовской области».

В состав режима Р-5 входят следующие регламентные участки:

Р-5.1 – территории, выделенные для сохранения и восстановления историко-градостроительной среды объектов культурного наследия;

Р-5.2.1 и Р-5.2.2 – территории, отнесенные к землям населенных пунктов, выделенные для размещения малоэтажной застройки;

Р-5.3 – территории, отнесенные к землям населенных пунктов, выделенные для сохранения природного ландшафта;

Р-5.4 - территории ритуального назначения (кладбище).

Требования к осуществлению деятельности и градостроительным регламентам в границах регламентного участка Р-5.1 (территории, выделенные

для сохранения и восстановления историко-градостроительной среды объектов культурного наследия)

В границах регламентного участка Р-5.1 действуют требования к осуществлению деятельности и градостроительным регламентам зон охраны объекта культурного наследия, утвержденные Постановлением Правительства Ростовской области от 27.04.2020 № 414 «Об установлении зон охраны объекта культурного наследия Усадьба, где жил и работал в 1946-2008 годах писатель А.В. Калинин».

Запрещается проведение любых земляных, строительных, хозяйственных и иных работ без проектной документации, включающей раздел об обеспечении сохранности объекта культурного наследия или о проведении спасательных археологических полевых работ, или проекта обеспечения сохранности указанного объекта культурного наследия либо плана проведения спасательных археологических полевых работ, включающих оценку воздействия проводимых работ на объект культурного наследия.

Дополнительные требования и ограничения градостроительных регламентов по условиям охраны объектов культурного наследия не устанавливаются.

Требования к осуществлению деятельности и градостроительным регламентам в границах регламентных участков Р-5.2.1 и Р-5.2.2 (территории, отнесенные к землям населенных пунктов, выделенные для размещения малоэтажной застройки)

Запрещается:

применение в отделке фасадов зданий, формирующих уличный фронт, асбоцементных листов, железобетонных, композитных и иных панелей, бетонных блоков, пено-газобетонных, шлакоблоков без оштукатуривания наружной версты, полимерного и металлического сайдинга и прочих материалов, не свойственных историко-культурной традиции станицы;

установка на крышах и фасадах зданий, формирующих уличный фронт, антенн, наружных блоков вентиляции и кондиционирования, вентиляционных труб и прочего технологического оборудования;

проведение любых земляных, строительных, хозяйственных и иных работ без проектной документации, включающей раздел об обеспечении сохранности объекта культурного наследия или о проведении спасательных археологических полевых работ, или проекта обеспечения сохранности указанного объекта культурного наследия либо плана проведения спасательных археологических полевых работ, включающих оценку воздействия проводимых работ на объекте культурного наследия.

Разрешается:

сохранение планировочной структуры, линий застройки улиц и площадей;

снос (демонтаж) ветхих и малоценных зданий и сооружений, аварийное состояние которых установлено в соответствии с требованиями действующих нормативных документов и технических регламентов;

ремонт объектов капитального строительства с использованием в наружной отделке фасадов традиционных материалов: штукатурка под покраску, лицевой кирпич, дерево, а также снижение влияния диссонирующих объектов, нарушающих предмет охраны объекта культурного наследия,

строительство и реконструкция объектов капитального строительства с ограничением высоты индивидуальной жилой застройки – до 9,0 метра от планировочной отметки земли до конька скатной крыши, зданий общественного назначения – до 15,0 метра от планировочной отметки земли до конька скатной крыши; использование в наружной отделке фасадов традиционных материалов: штукатурка под покраску, лицевой кирпич, дерево;

ремонт, реконструкция и строительство инженерных сетей (коммуникаций) с последующей рекультивацией и благоустройством нарушенных земель;

строительство, реконструкция и ремонт дорог и пешеходных проходов с твердым покрытием, установка дорожных знаков;

благоустройство территории в соответствии с исторической и культурной традицией, в том числе установка малых архитектурных форм;

озеленение территорий общего пользования и придомовых территорий путем устройства газонов, палисадов, локальных посадок деревьев и кустарников;

устройство по уличному фронту ограждений высотой не более 1,8 метра; тип ограждения – штакетник, плетень, металлическая сетка, с возможным чередованием секций ограждений с кирпичными (каменными) тумбами;

размещение вывесок на фасадах зданий не выше уровня первого этажа, площадью информационного поля не более 1,5 кв. метра;

установка средств ориентирующей информации высотой не более 2,0 метра и площадью информационного поля не более 1,5 кв. метра;

организация открытых парковок автотранспорта на специально отведенных площадках;

проведение земляных, хозяйственных и иных работ с соблюдением требований законодательства Российской Федерации в области охраны объектов археологического наследия.

Требования к осуществлению деятельности и градостроительным регламентам в границах регламентного участка Р-5.3 (территории, отнесенные к землям населенных пунктов, выделенные для сохранения природного ландшафта)

Запрещается:

сплошные рубки древесных насаждений, за исключением выборочной рубки растительности, утратившей средообразующую и иную полезную функцию;

проведение работ, оказывающих негативное воздействие на природный ландшафт, создающих угрозу экологической и пожарной безопасности;

возведение объектов капитального строительства;

прокладка инженерных коммуникаций надземным и наземным способами, за исключением линий электропередач, линий электроосвещения и перекладки (ремонта и реконструкции) существующих;

организация автомобильных стоянок для постоянного хранения транспорта, транзитный проезд автомобильного транспорта.

проведение любых земляных, строительных, хозяйственных и иных работ без проектной документации, включающей раздел об обеспечении сохранности объекта культурного наследия или о проведении спасательных археологических полевых работ, или проекта обеспечения сохранности указанного объекта культурного наследия либо плана проведения спасательных археологических полевых работ, включающих оценку воздействия проводимых работ на объект культурного наследия.

Разрешается:

проведение работ, направленных на сохранение ценного природного ландшафта;

осуществление ландшафтной организации территорий, поддерживающей ценные виды и панорамы, входящие в предмет охраны объекта культурного наследия;

благоустройство территории с установкой малых архитектурных форм;

проведение земляных, хозяйственных и иных работ с соблюдением требований законодательства Российской Федерации в области охраны объектов археологического наследия.

Требования к осуществлению деятельности и градостроительным регламентам в границах регламентного участка Р-5.4 (территории ритуального назначения (кладбище)

Запрещается:

размещение объектов капитального строительства, не относящихся к похоронному делу;

устройство свалок мусора;

прокладка магистральных инженерных коммуникаций и дорог.

Разрешается:

проведение работ по размещению, устройству и содержанию кладбища в соответствии с действующими санитарными нормами и правилами;

ремонт, реконструкция и строительство инженерных сетей (коммуникаций) с последующей рекультивацией и благоустройством нарушенных земель;

строительство, реконструкция и ремонт дорог и пешеходных проходов с твердым покрытием.

проведение работ по благоустройству и озеленению территории, в том числе установка памятников, скульптур, памятных знаков, проведение ухода за древесно-кустарниковой растительностью.

7. Карта (схема)
требований к осуществлению деятельности и градостроительным регламентам в границах территории объекта культурного наследия

Схема границ территории объекта культурного наследия

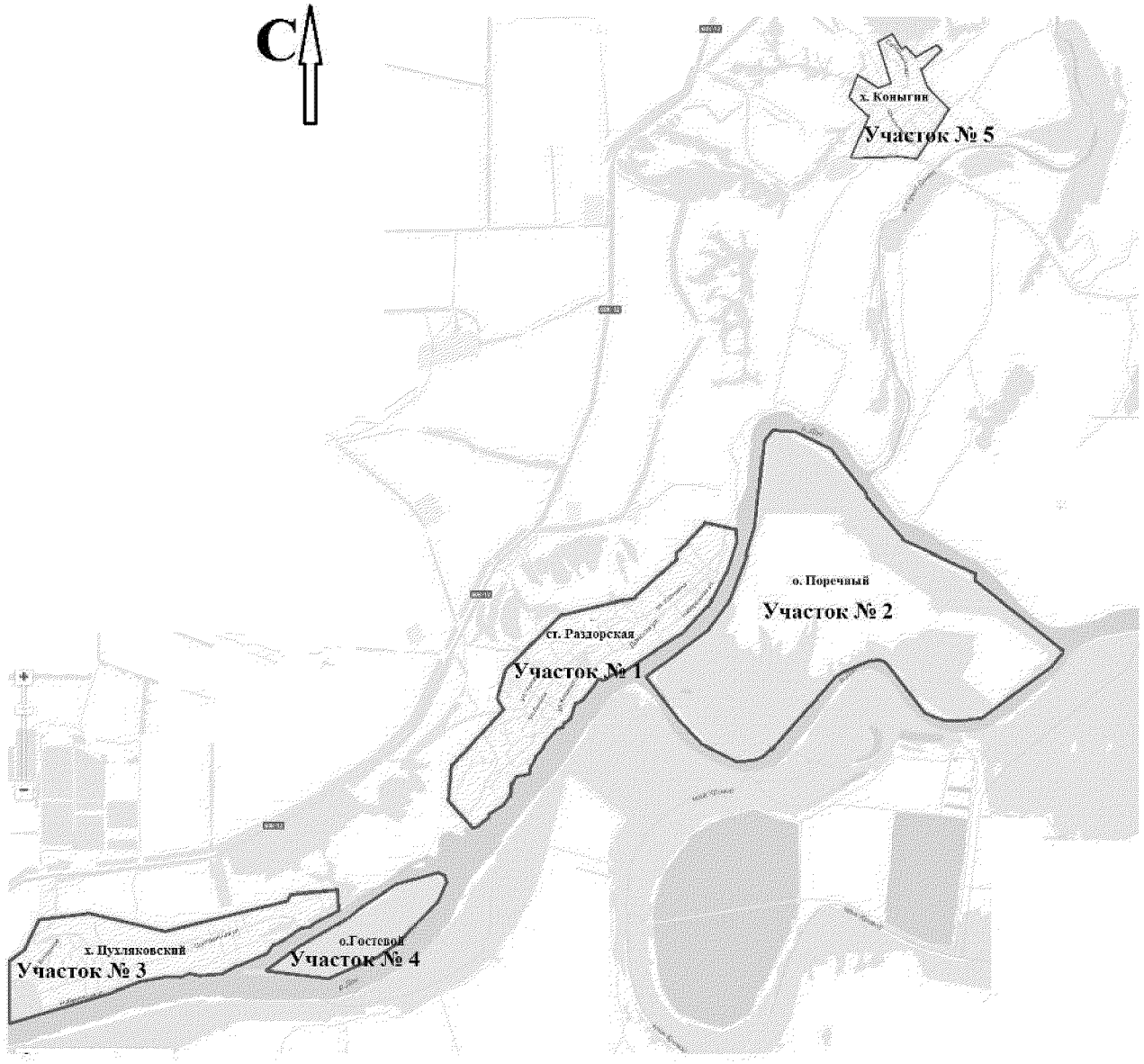

Схема регламентных участков 1-го участка территории объекта культурного наследия

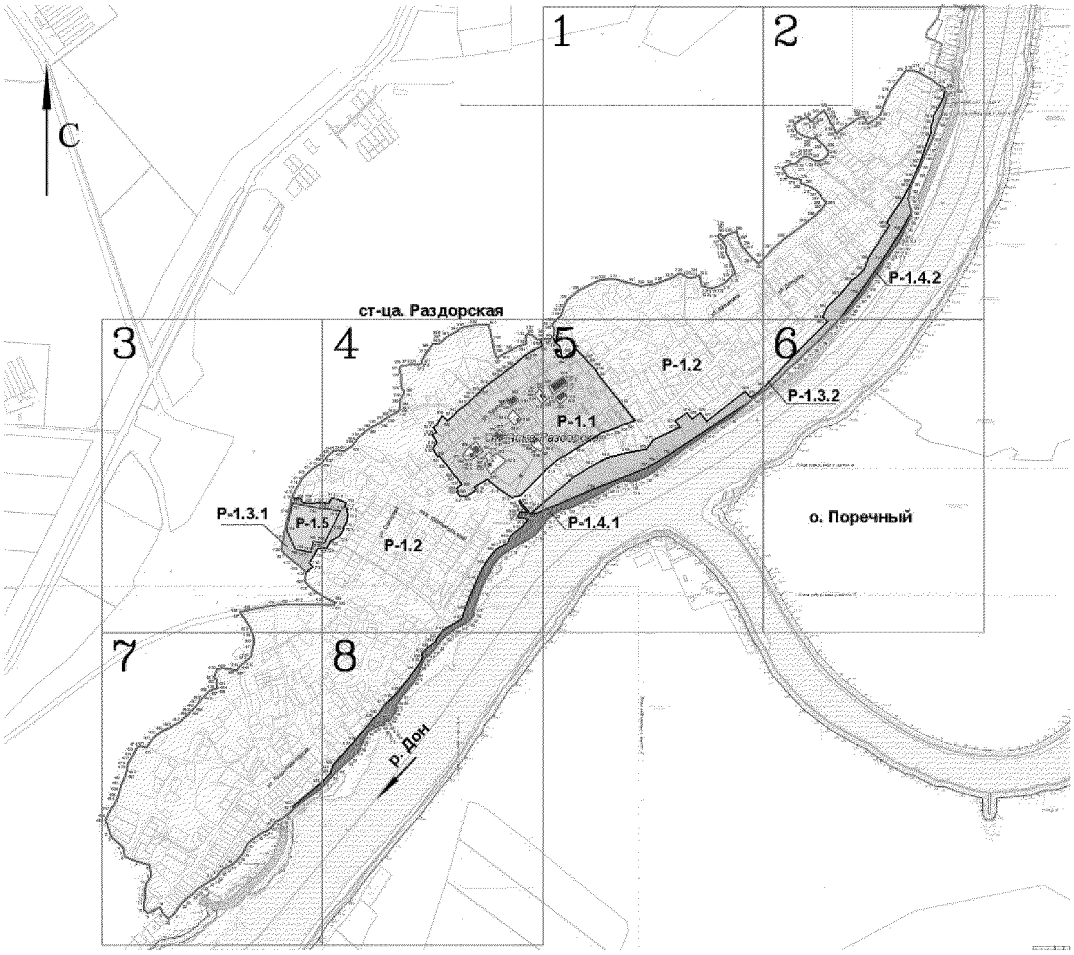

Условные обозначения:

– граница территории объекта культурного наследия;

– границы территорий объектов культурного наследия (памятников и ансамблей) в границах 1-го участка территории объекта культурного наследия (достопримечательного места);

– объекты культурного наследия (памятники и ансамбли) в границах 1-го участка территории объекта культурного наследия (достопримечательного места);

– регламентный участок Р-1.1 – территории, выделенные для сохранения и восстановления историко-градостроительной среды объектов культурного наследия;

– регламентный участок Р-1.2 – территории, отнесенные к землям населенных пунктов, формируемые малоэтажной застройкой;

– регламентный участок Р-1.3.1, Р-1.3.2 – территории, отнесенные к землям населенных пунктов, выделенные для сохранения природного ландшафта;

– регламентный участок Р-1.4.1, Р-1.4.2 – территории пойм рек с возможностью оборудования гидротехническими сооружениями и причалами;

– регламентный участок Р-1.5 – территории ритуального назначения (кладбище)

Лист 1



Лист 2

Лист 5

Лист 2

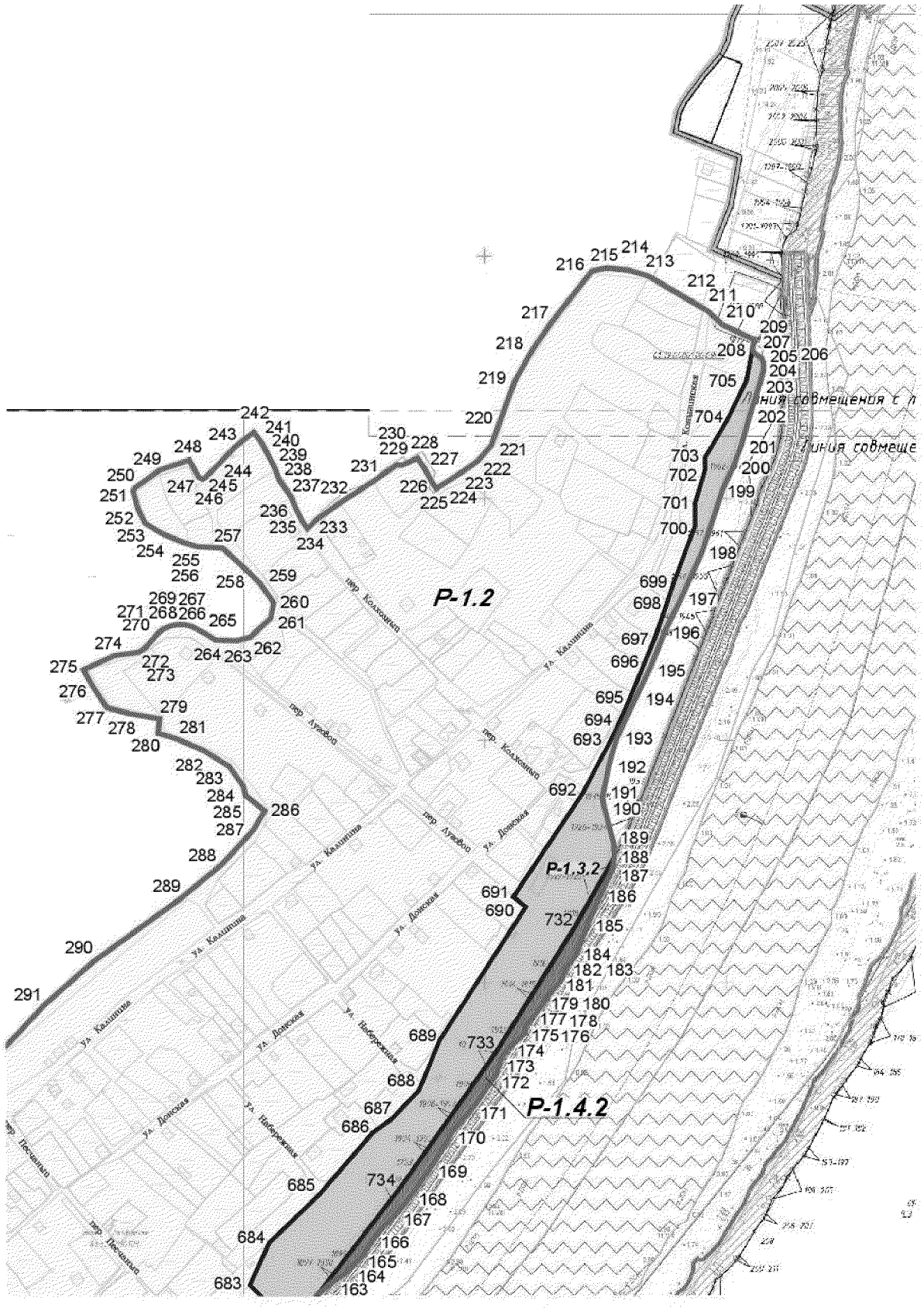

Лист 1

Лист 6

Лист 3

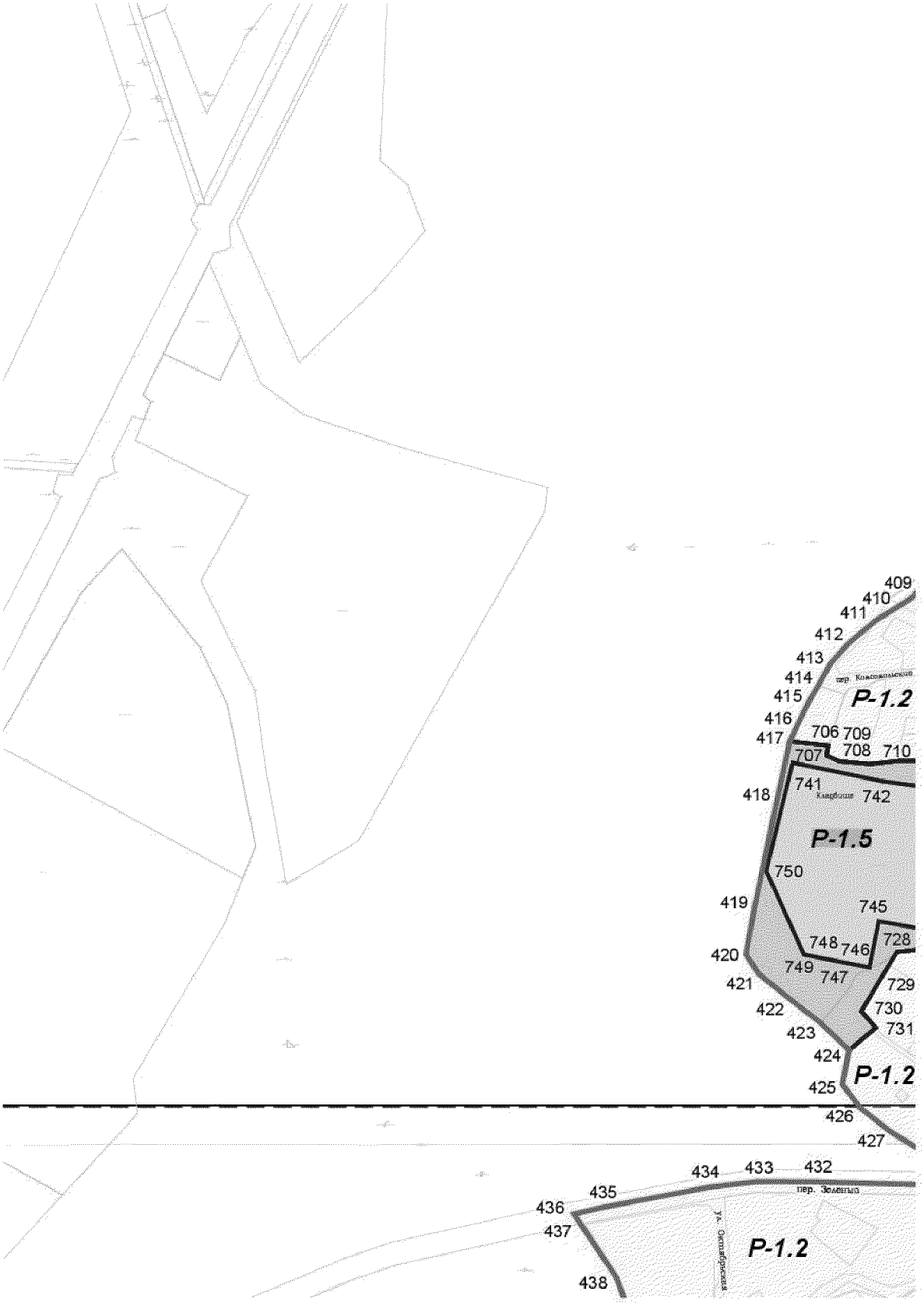

Лист 4

Лист 7

Лист 4

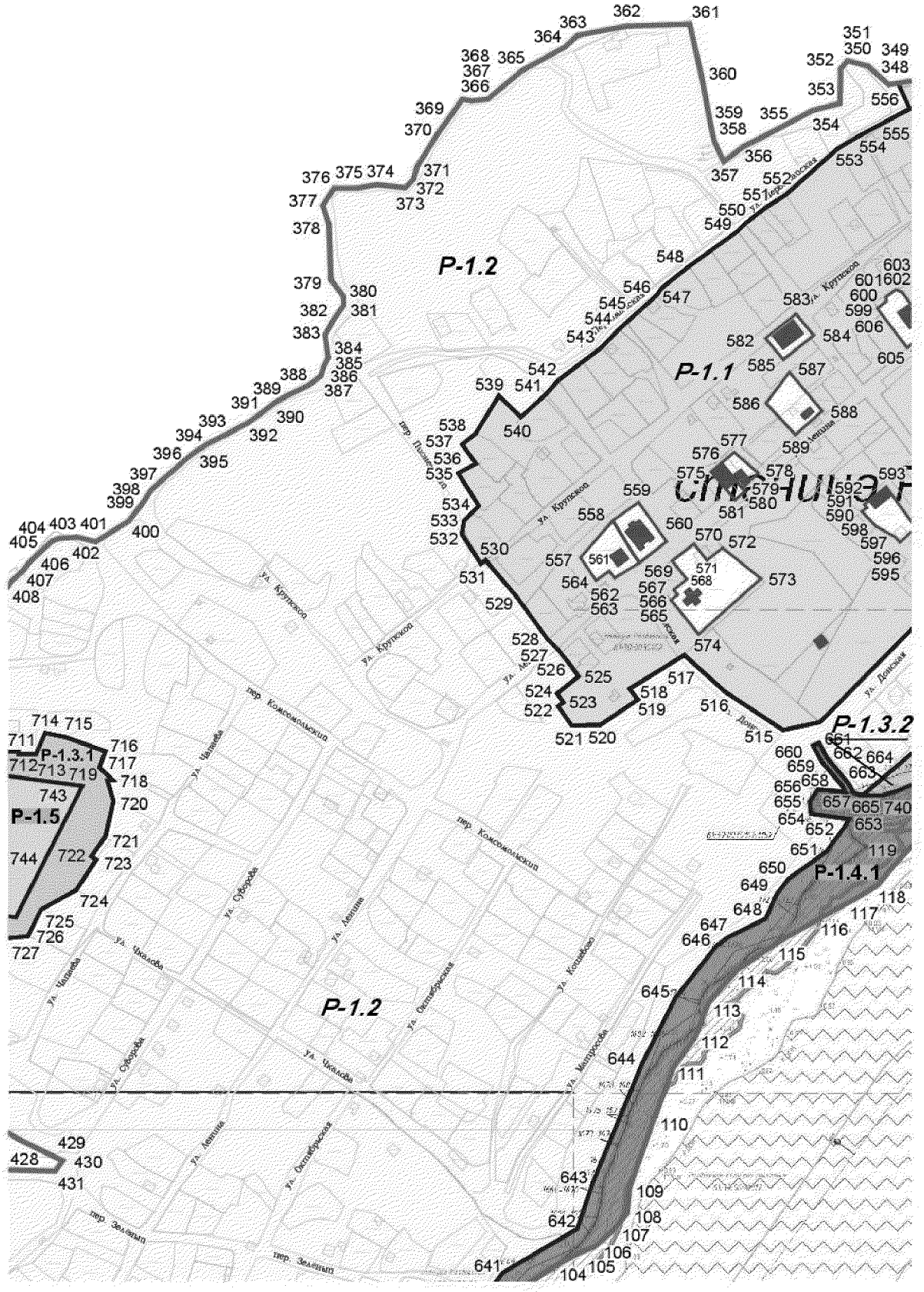
Р-1.1
Р-1.2
Р-1.3.1
Р-1.3.2
Р-1.4.1
Р-1.5
ул. Крупской
ул. Чкалова
ул. Суворова
ул. Ленина
ул. Октябрьская
ул. Комбайнеров
ул. Донская
пер. Комсомольский
пер. Зеленый
пер. Пионерский
Лист 3
Лист 5
Лист 8

Лист 5

Лист 1

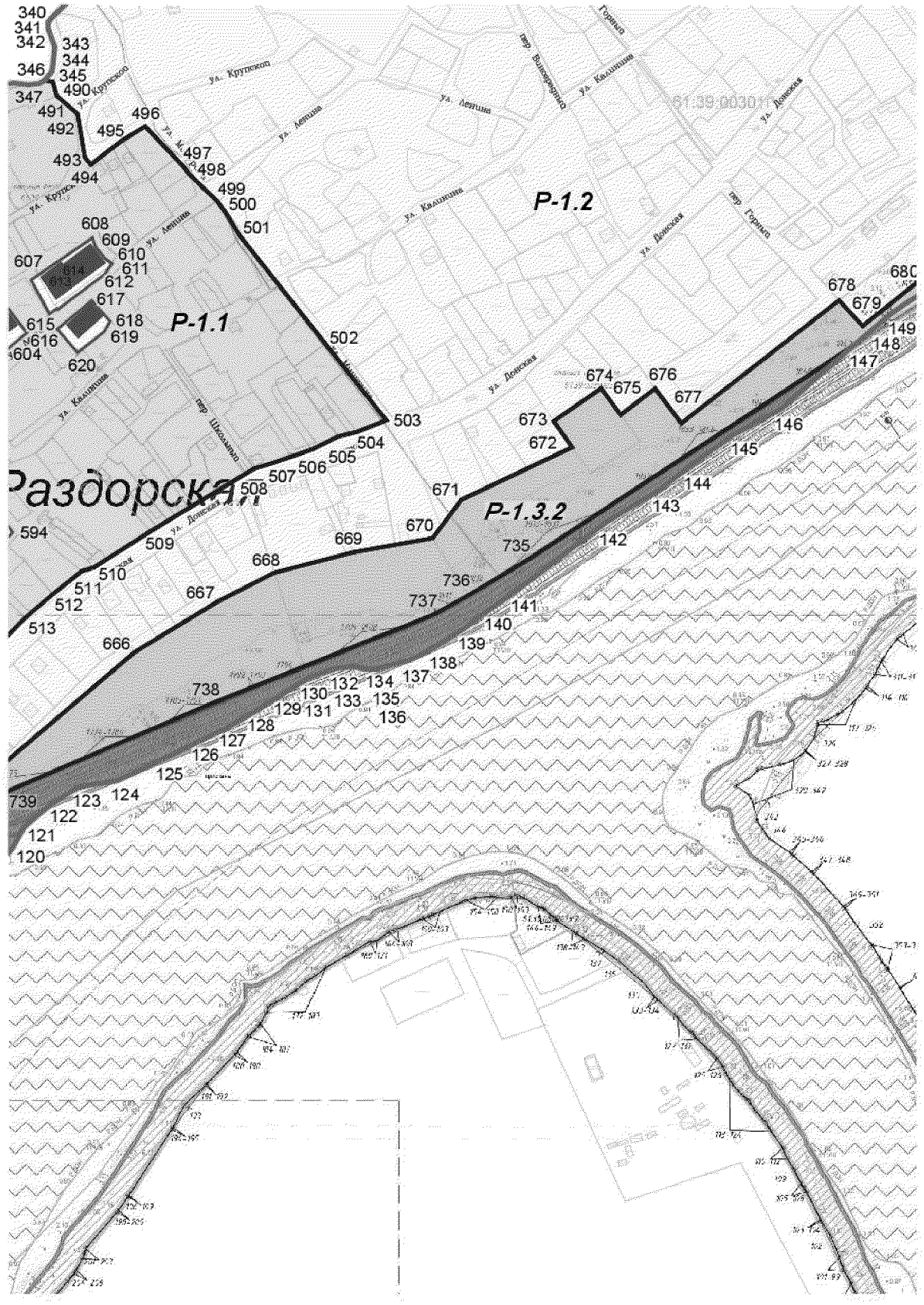

Лист 4

Лист 6

Лист 6

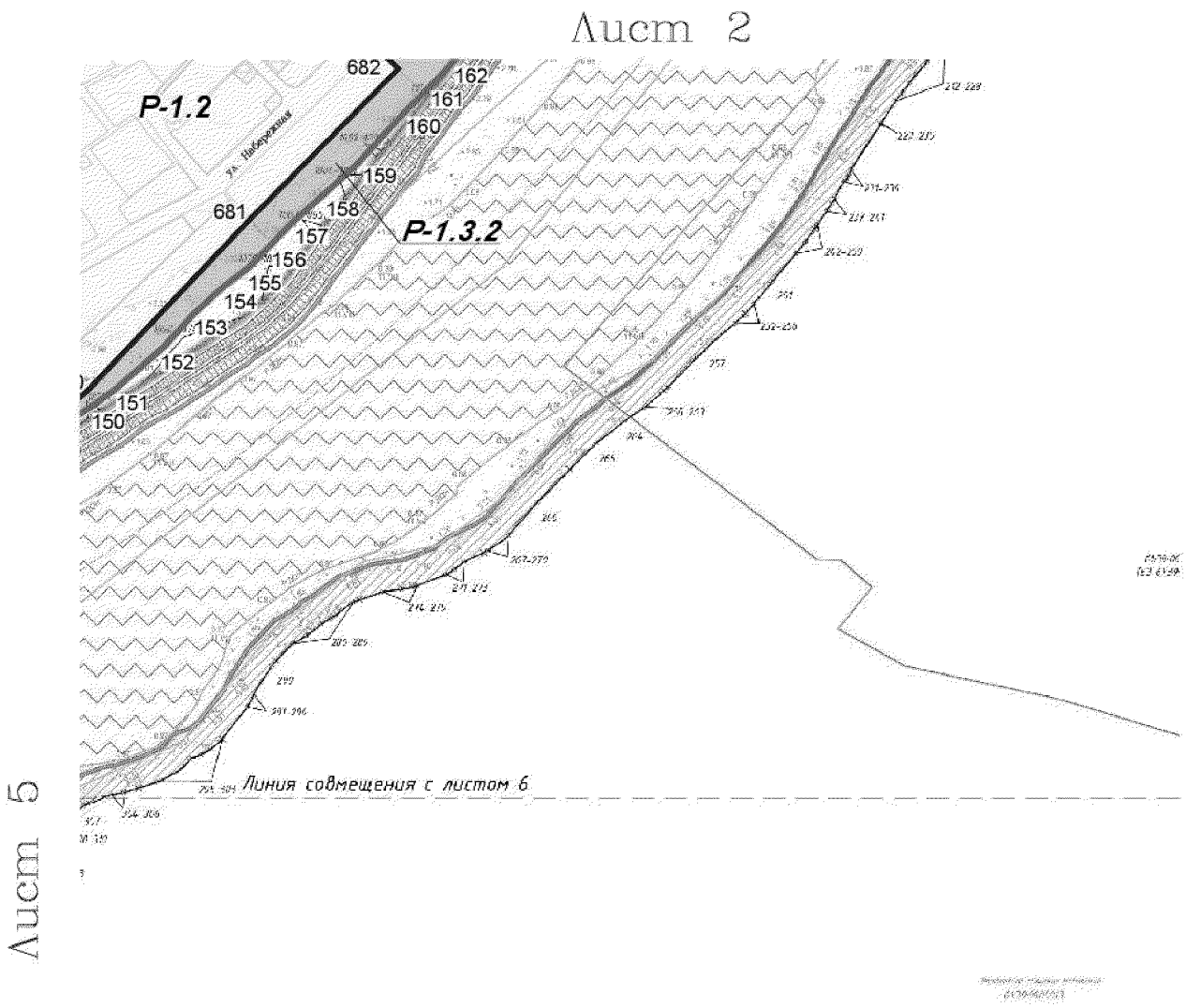
Лист 2
P-1.2
P-1.3.2
682
681
162
161
160
159
158
157
156
155
154
153
152
151
150
Линия совмещения с листом 6
Лист 5

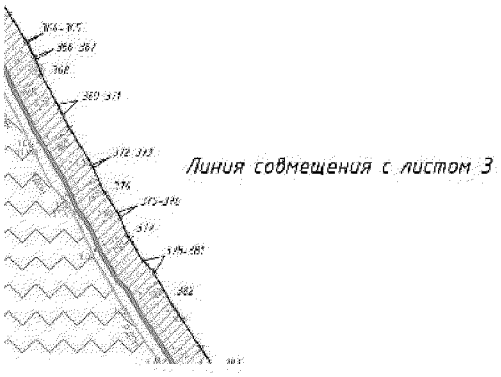
Линия совмещения с листом 3

Лист 7

Лист 3

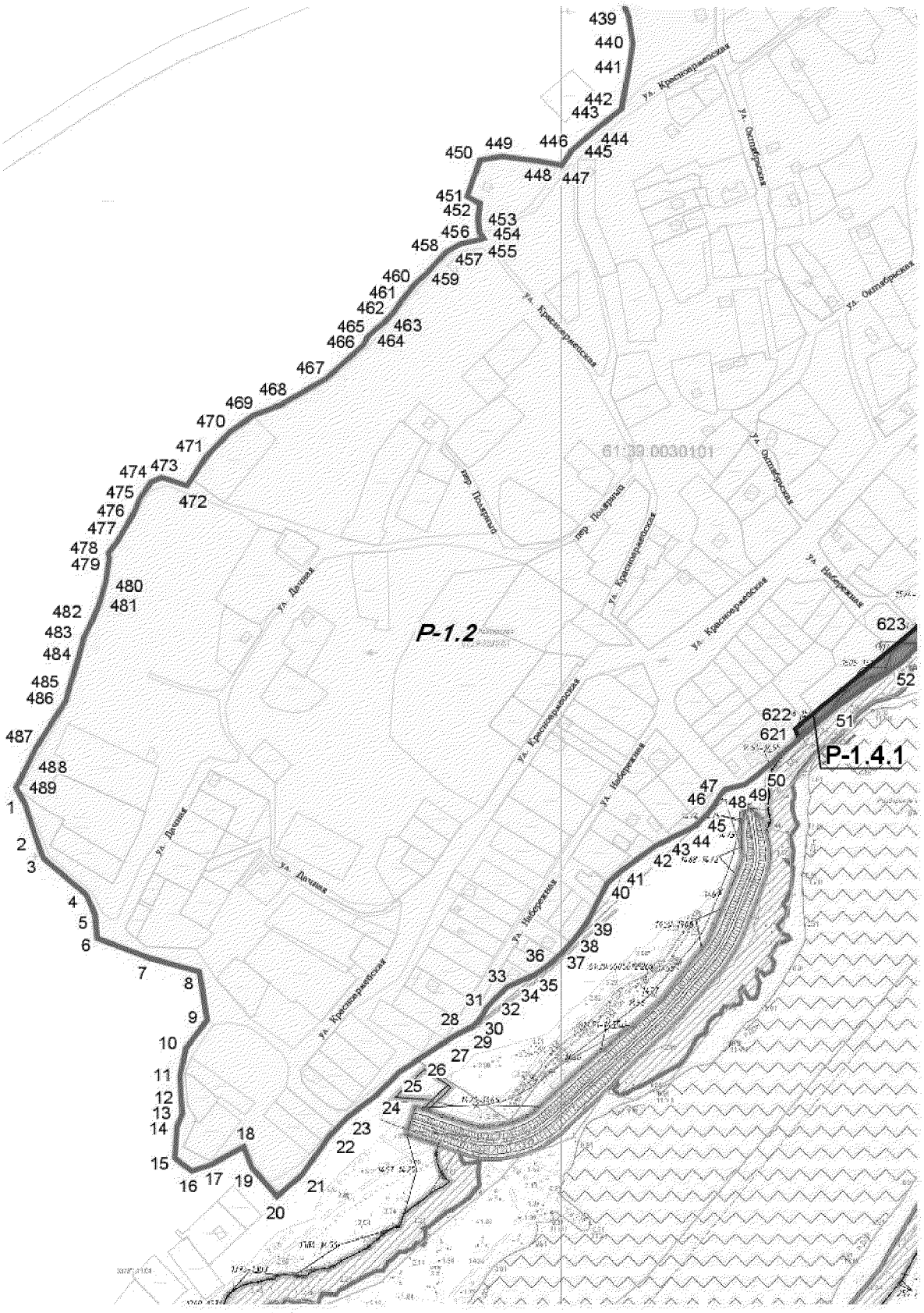

Лист 8

Лист 8


Лист 4
Лист 7
P-1.2
P-1.4.1
ул. Октябрьская
ул. Краснофлотская
ул. Набережная
пер. Зеленый
Линия совмещения с листом 6

Схема регламентных участков 2-го участка территории
объекта культурного наследия

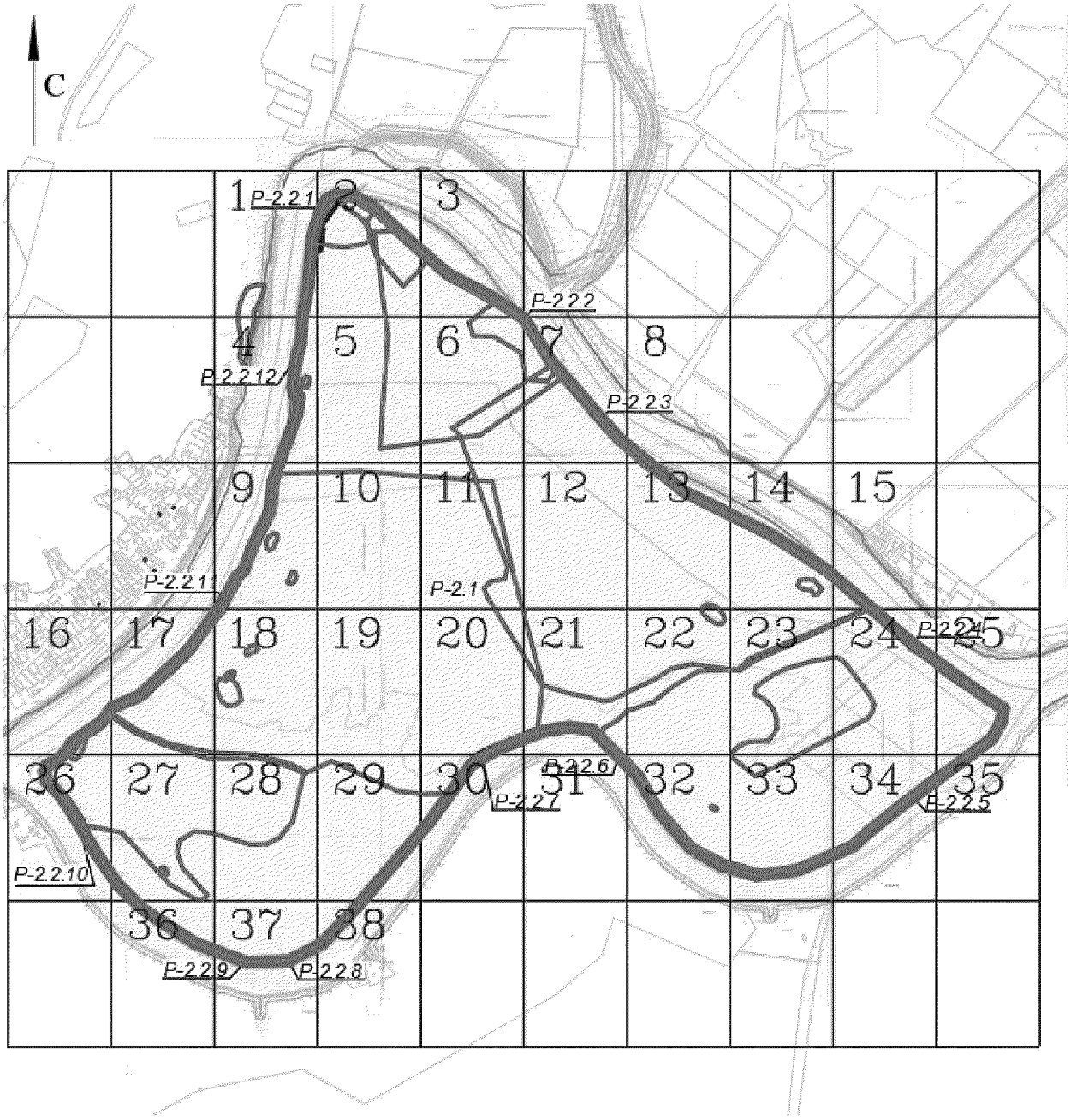

Условные обозначения:

– граница территории объекта культурного наследия;

– границы территорий объектов археологического наследия в границах 2-го участка территории объекта культурного наследия (достопримечательного места);

– регламентный участок Р-2.1 – территории, отнесенные к землям населенных пунктов, выделенные для сохранения природного ландшафта;

– регламентный участок Р-2.2.1 – Р-2.2.12 – территории пойм рек с возможностью оборудования гидротехническими сооружениями и причалами

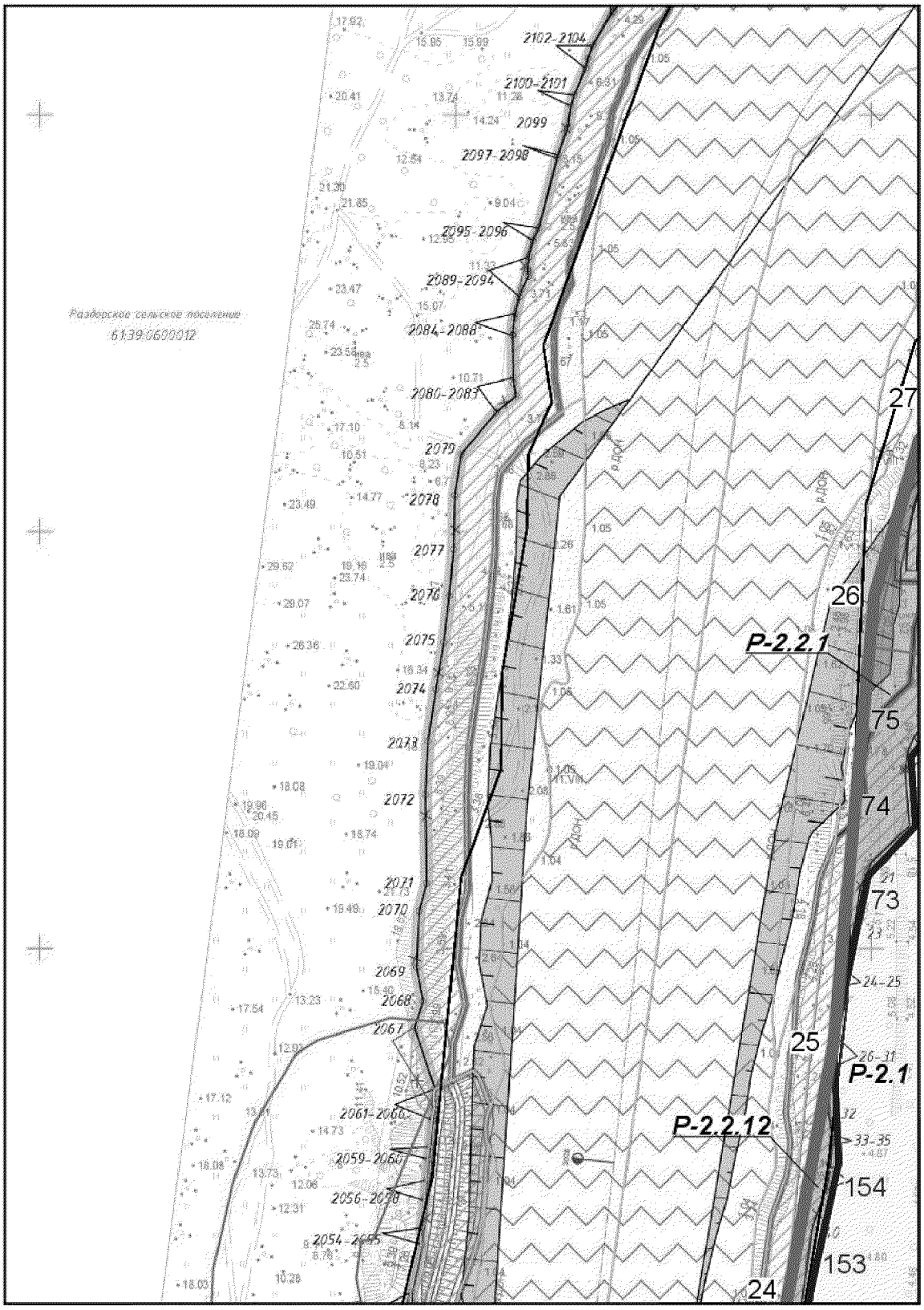
Раздорское сельское поселение
61:39:0600012
2102-2104
2100-2101
2099
2097-2098
2095-2096
2089-2094
2084-2088
2080-2083
2079
2078
2077
2076
2075
2074
2073
2072
2071
2070
2069
2068
2061
2061-2066
2059-2060
2056-2058
2054-2055
27
26
P-2.2.1
75
74
73
24-25
25
P-2.1
P-2.2.12
33-35
154
153
24

Лист 2

Лист 1

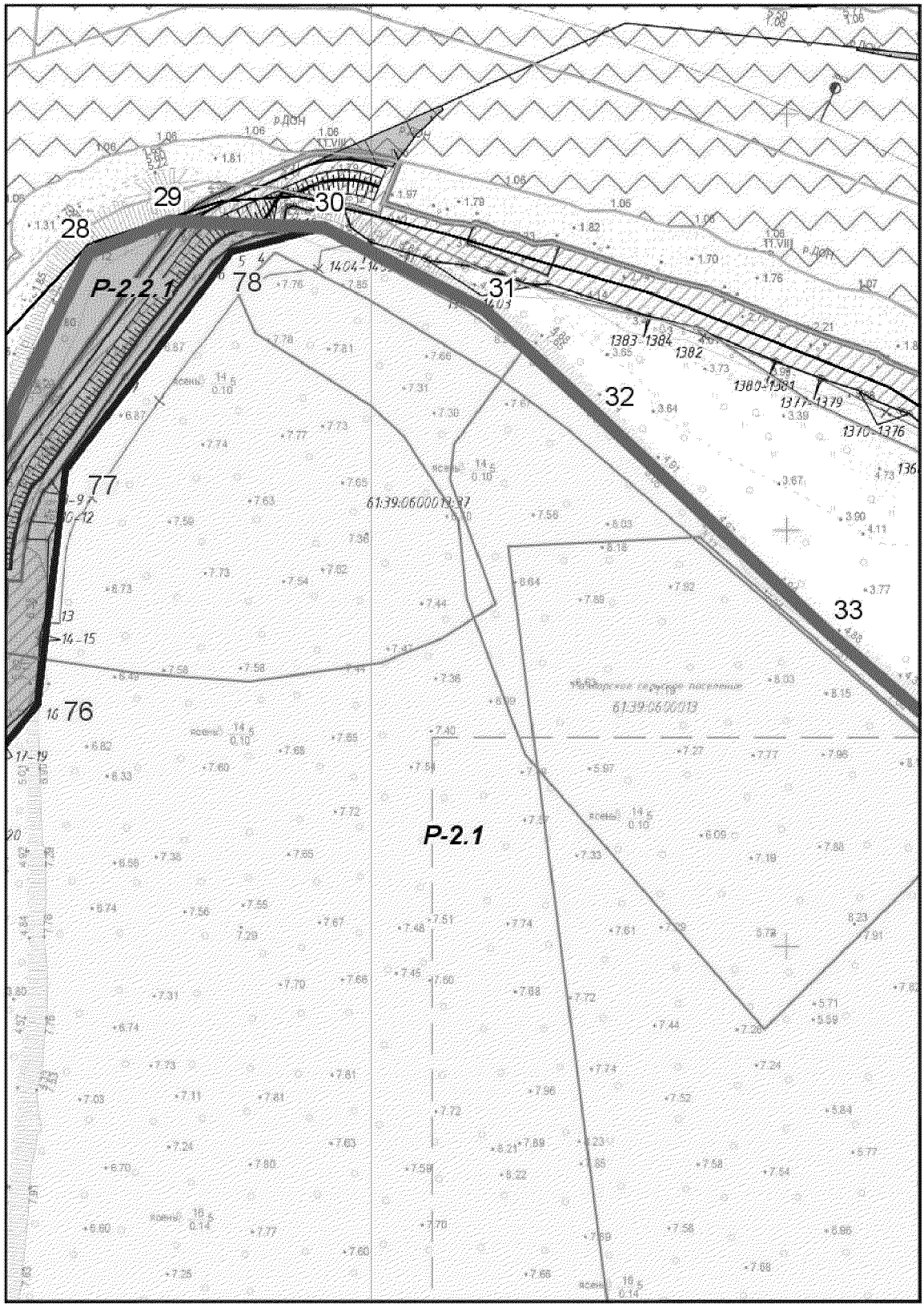

Лист 3

Лист 5

Лист 3

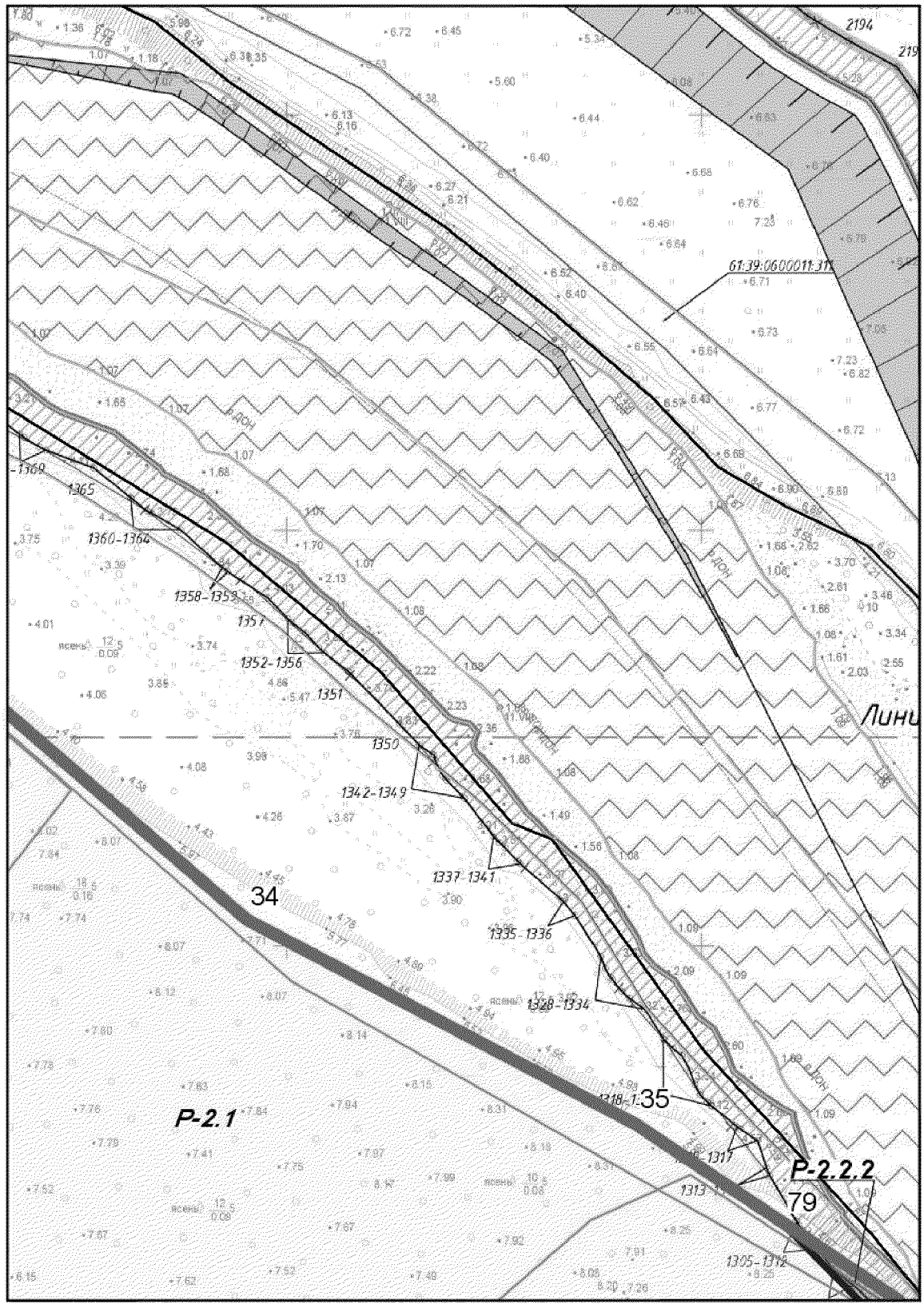

Лист 2

Лист 6

Лист 4

Лист 1

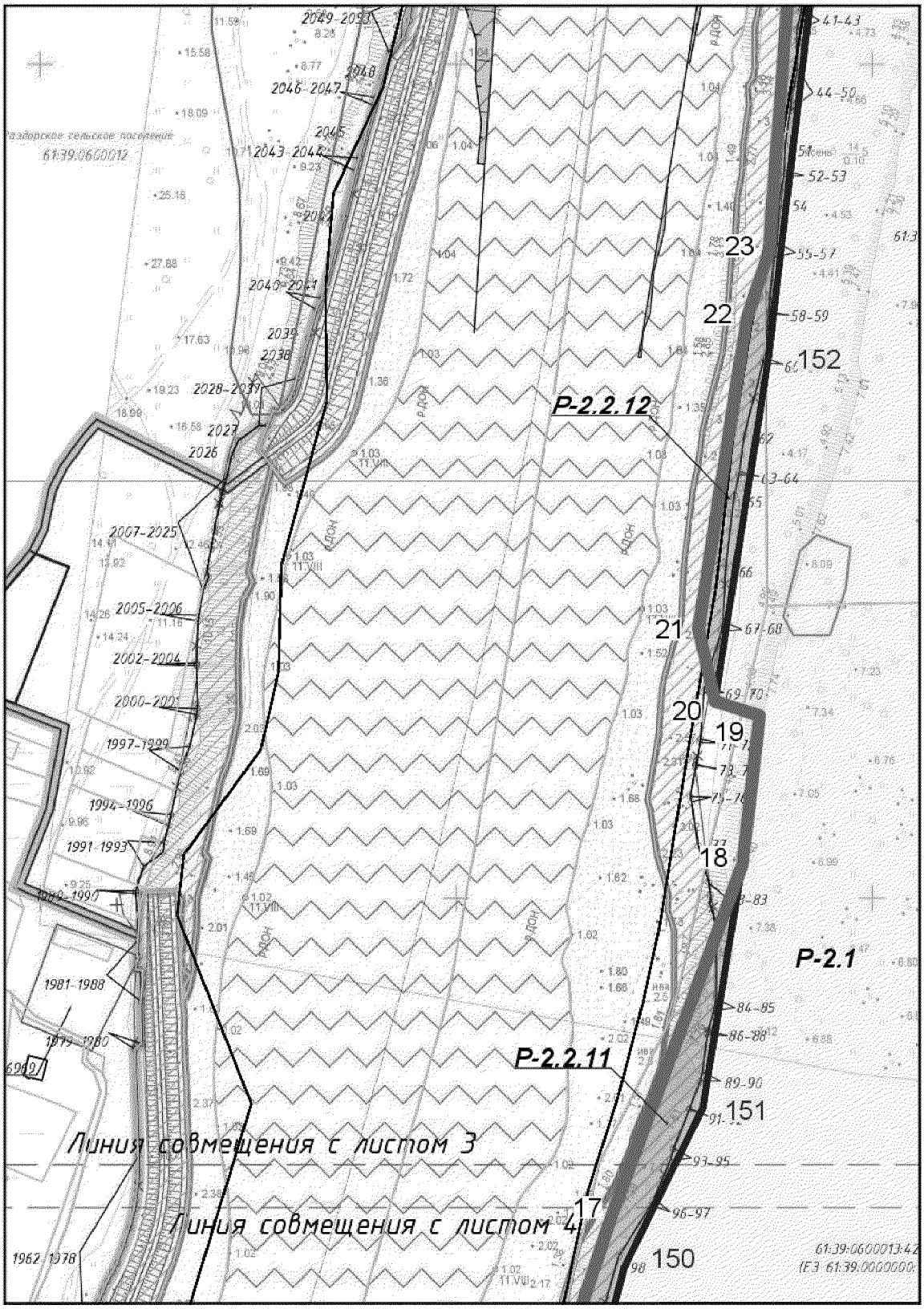

Лист 9

Лист 5

Лист 2

Лист 4

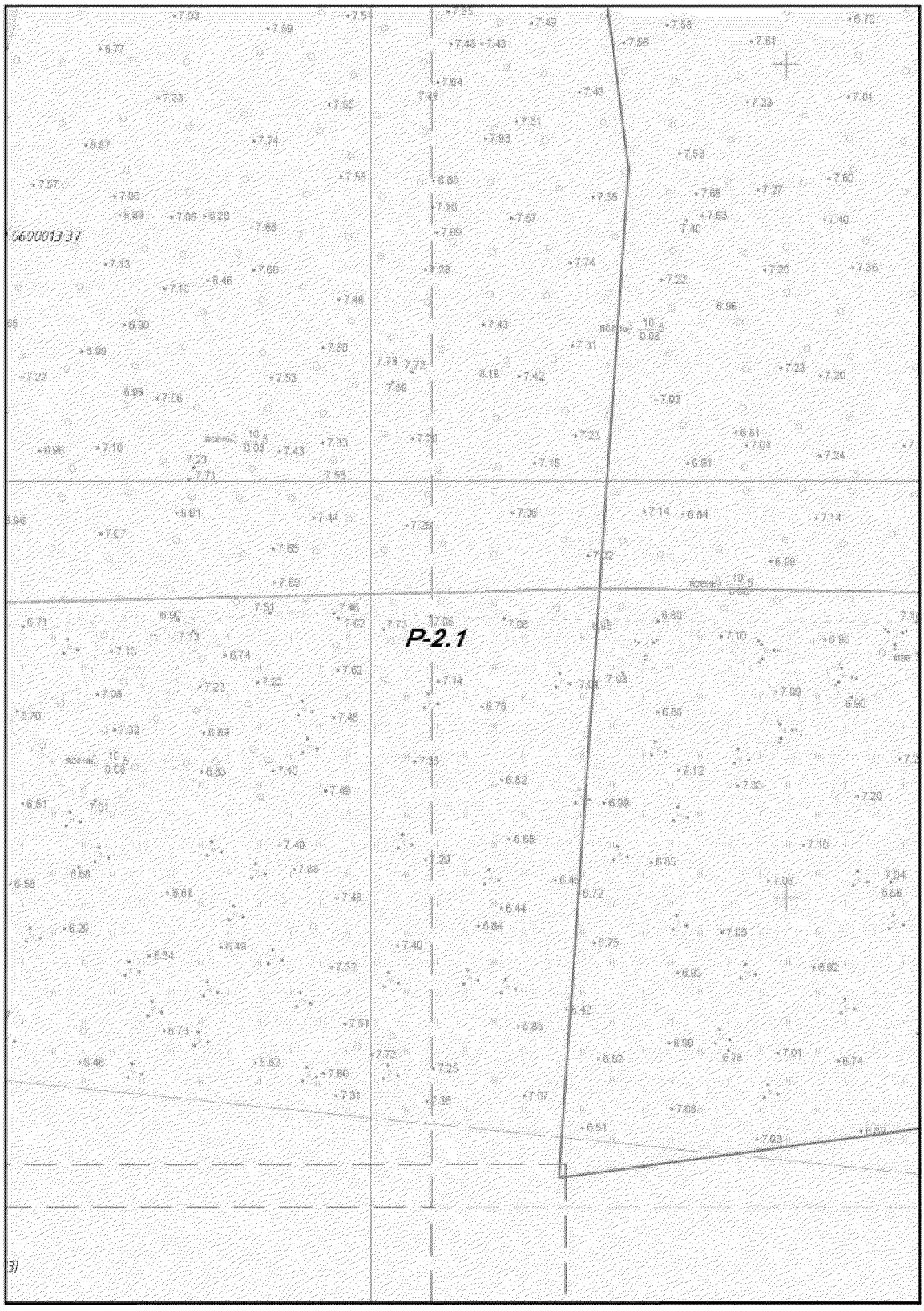

Лист 6

Лист 10

Лист 6

Лист 3

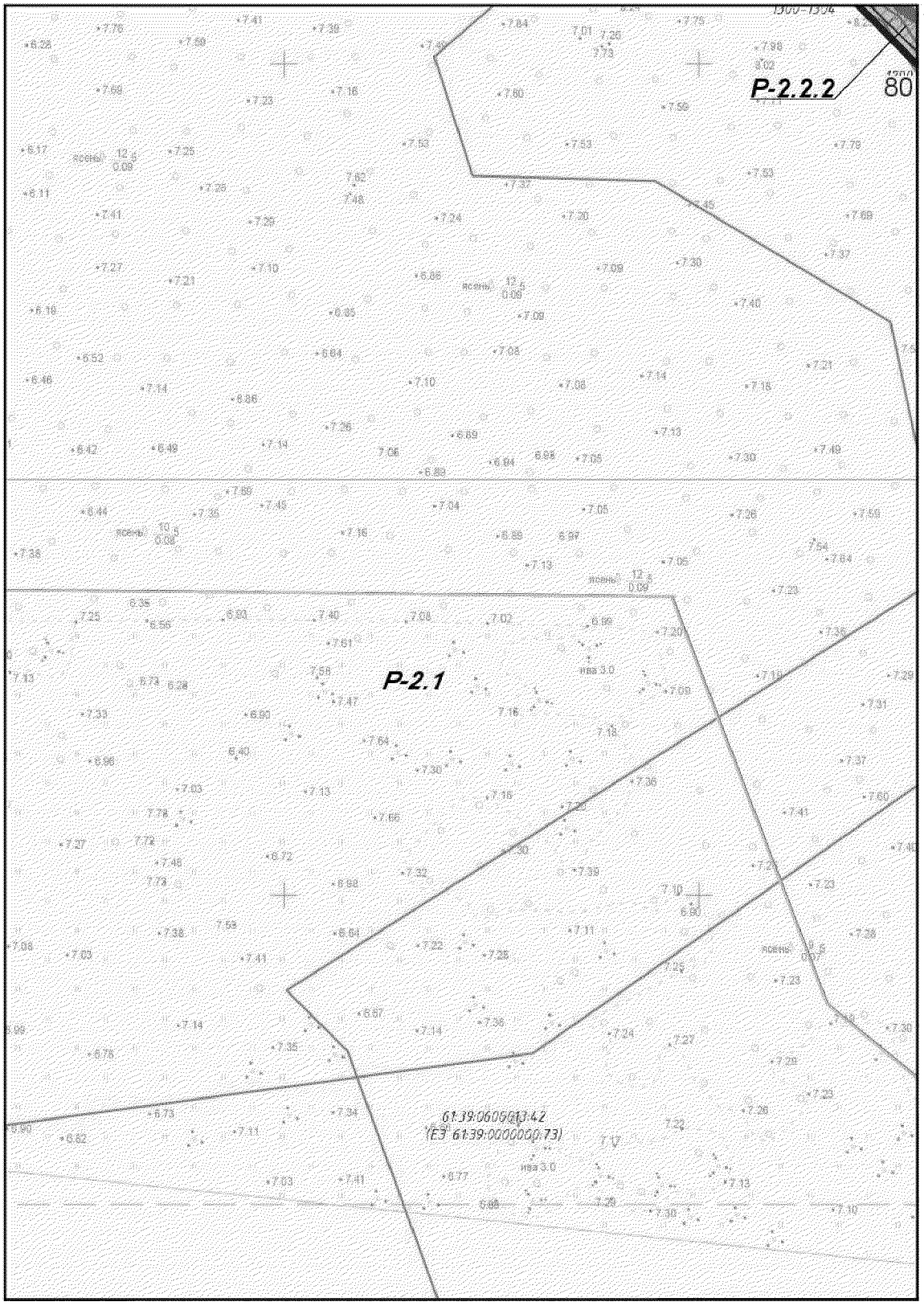

Лист 5

Лист 7

Лист 11

Лист 6

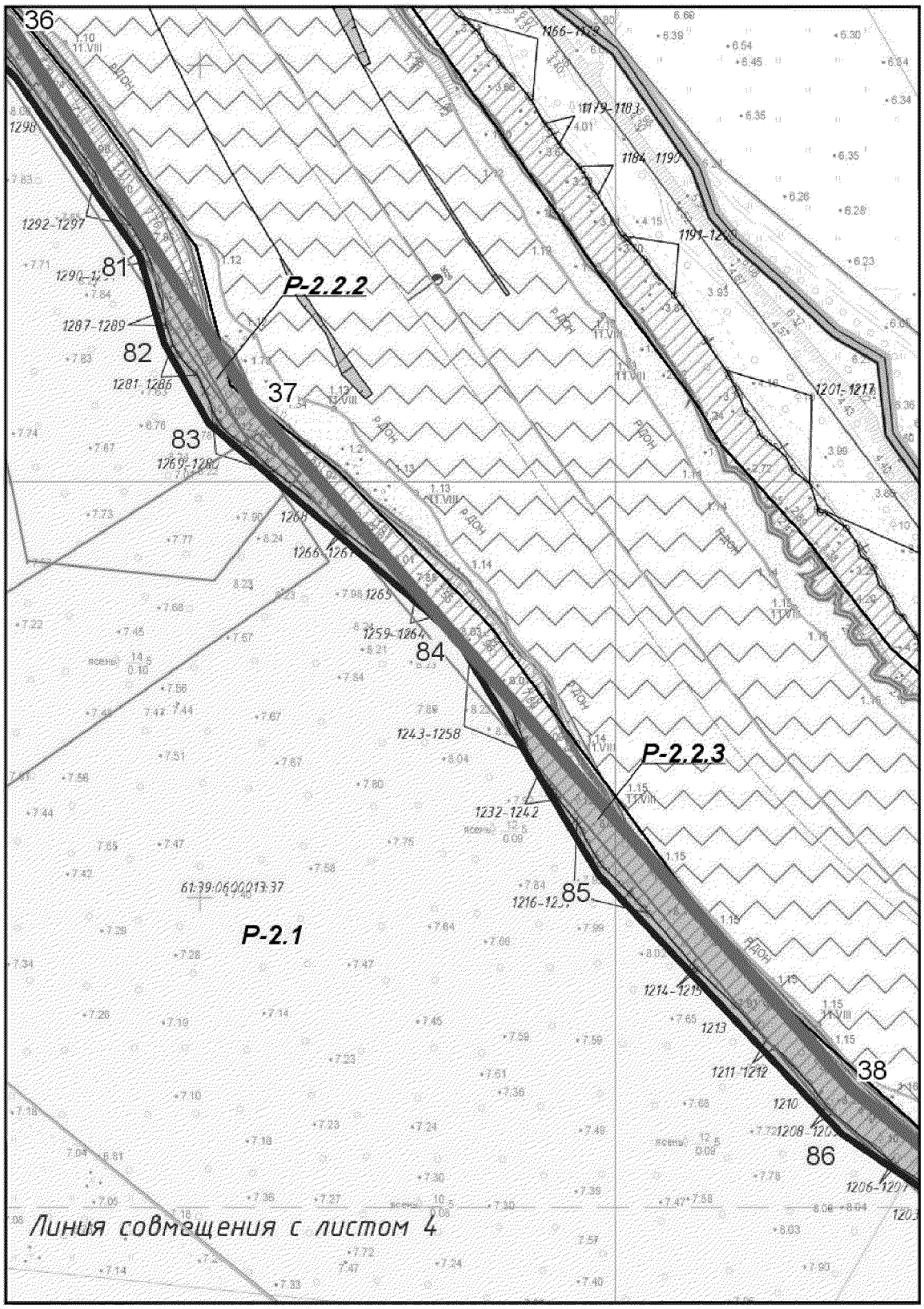
36
81
82
83
84
85
86
37
38
P-2.2.2
P-2.2.3
P-2.1
61:39:0600013:37
Линия совмещения с листом 4

Лист 8

Лист 7

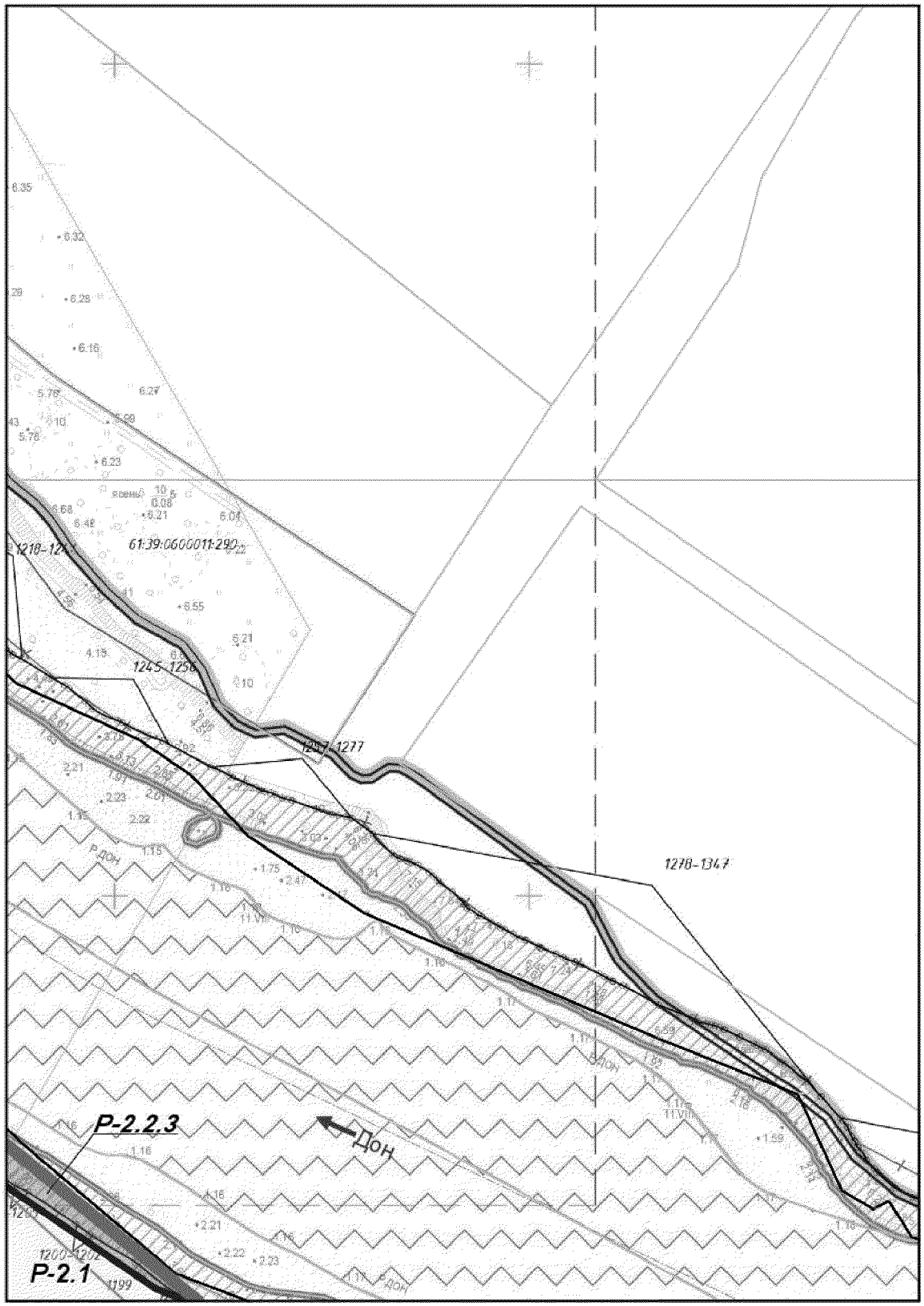

Лист 13

Лист 4

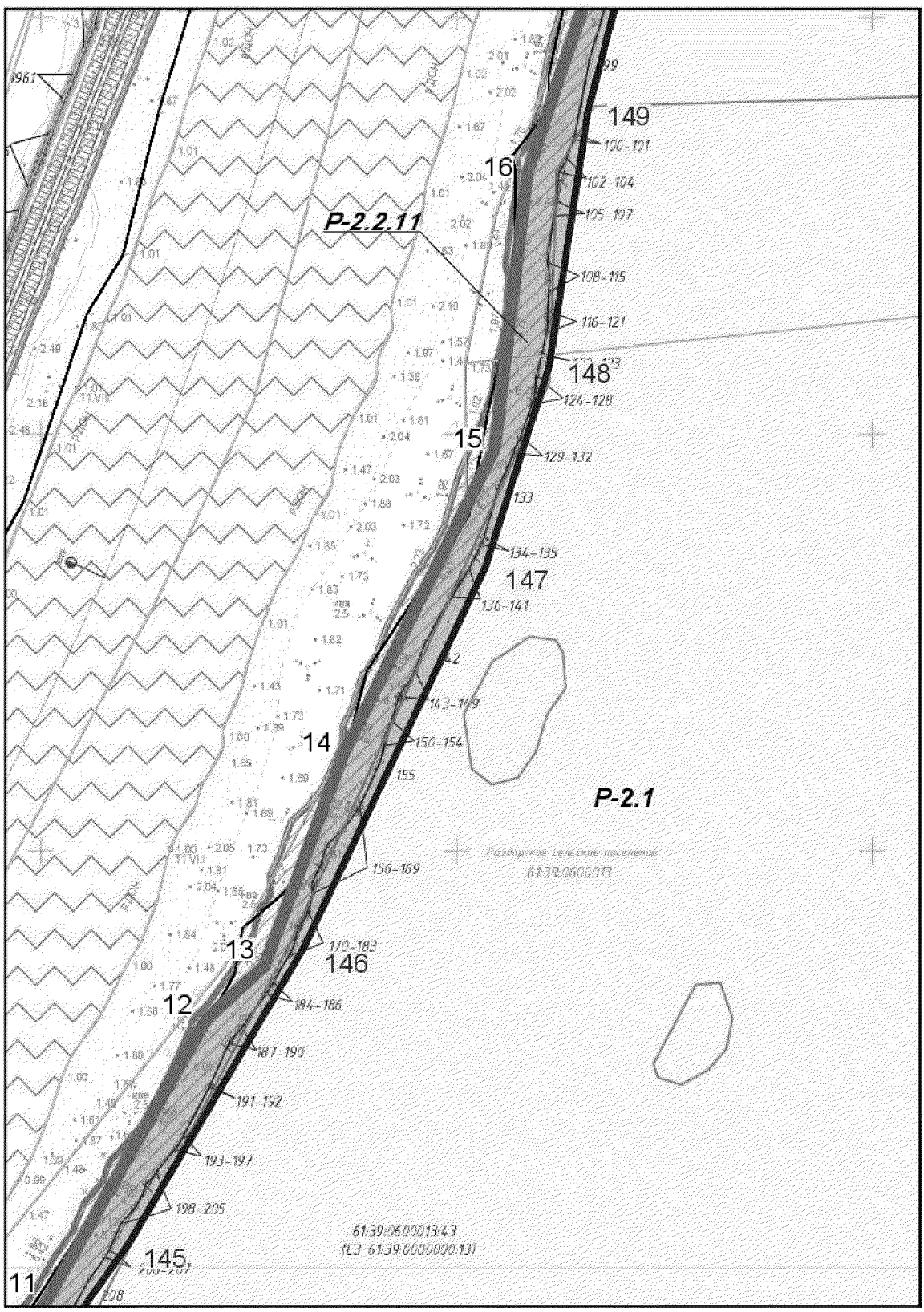

Лист 10

Лист 18

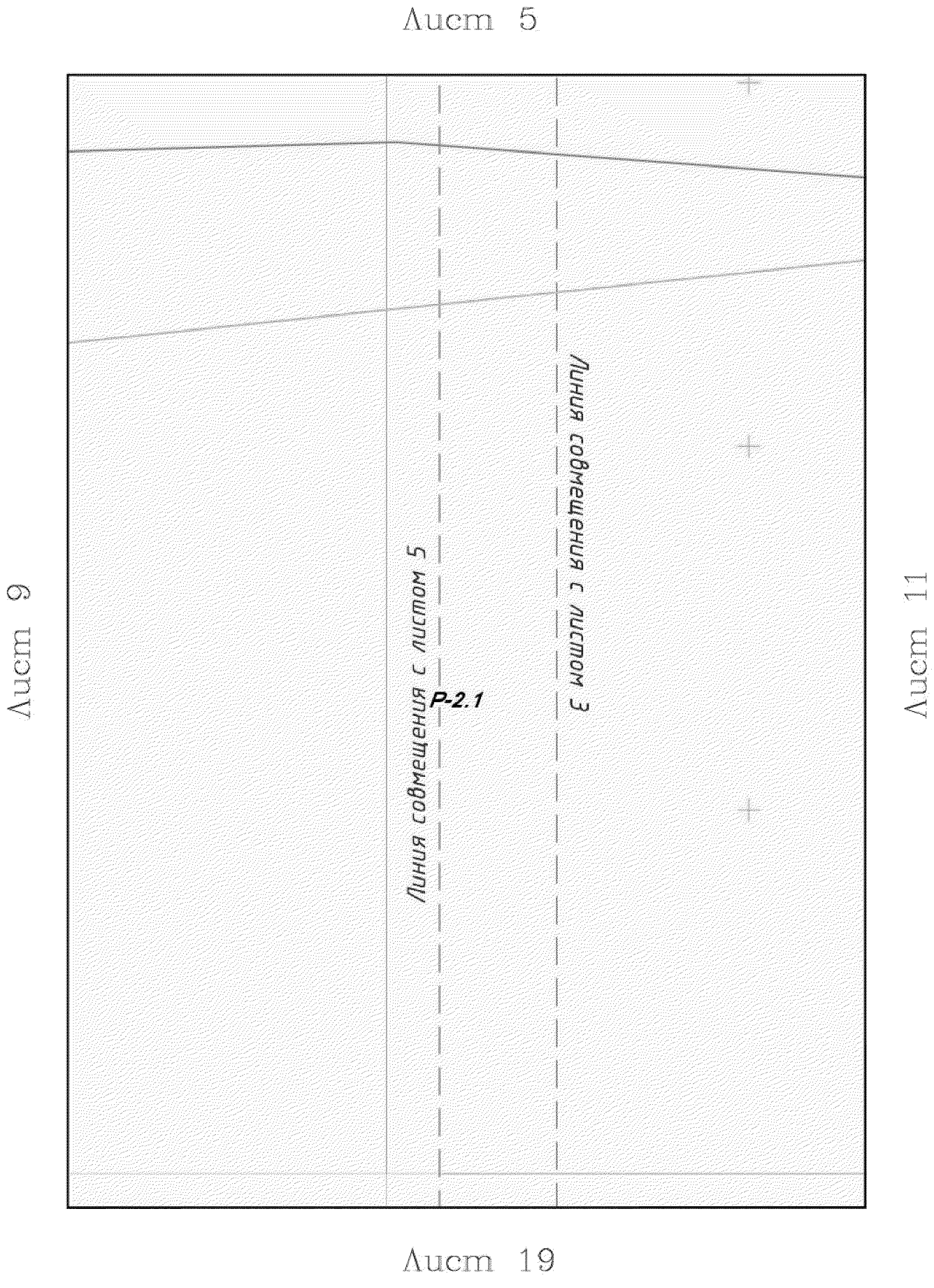
Лист 5
Лист 9
Линия совмещения с листом 5
Р-2.1
Линия совмещения с листом 3
Лист 11
Лист 19

Лист 11

Лист 6

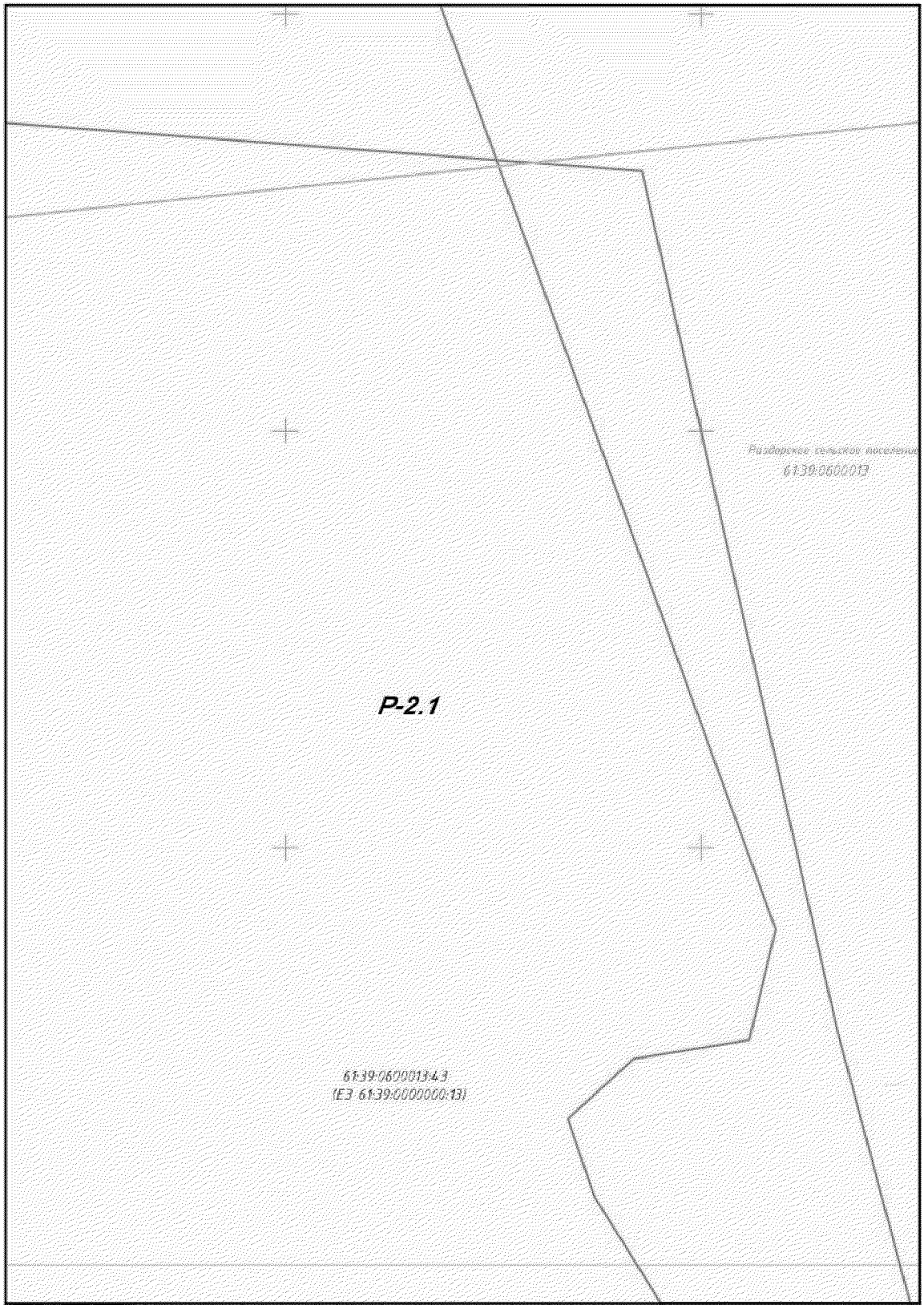

Лист 10

Лист 12

Лист 20

Лист 7



Лист 11

Лист 13

Лист 21

Лист 8

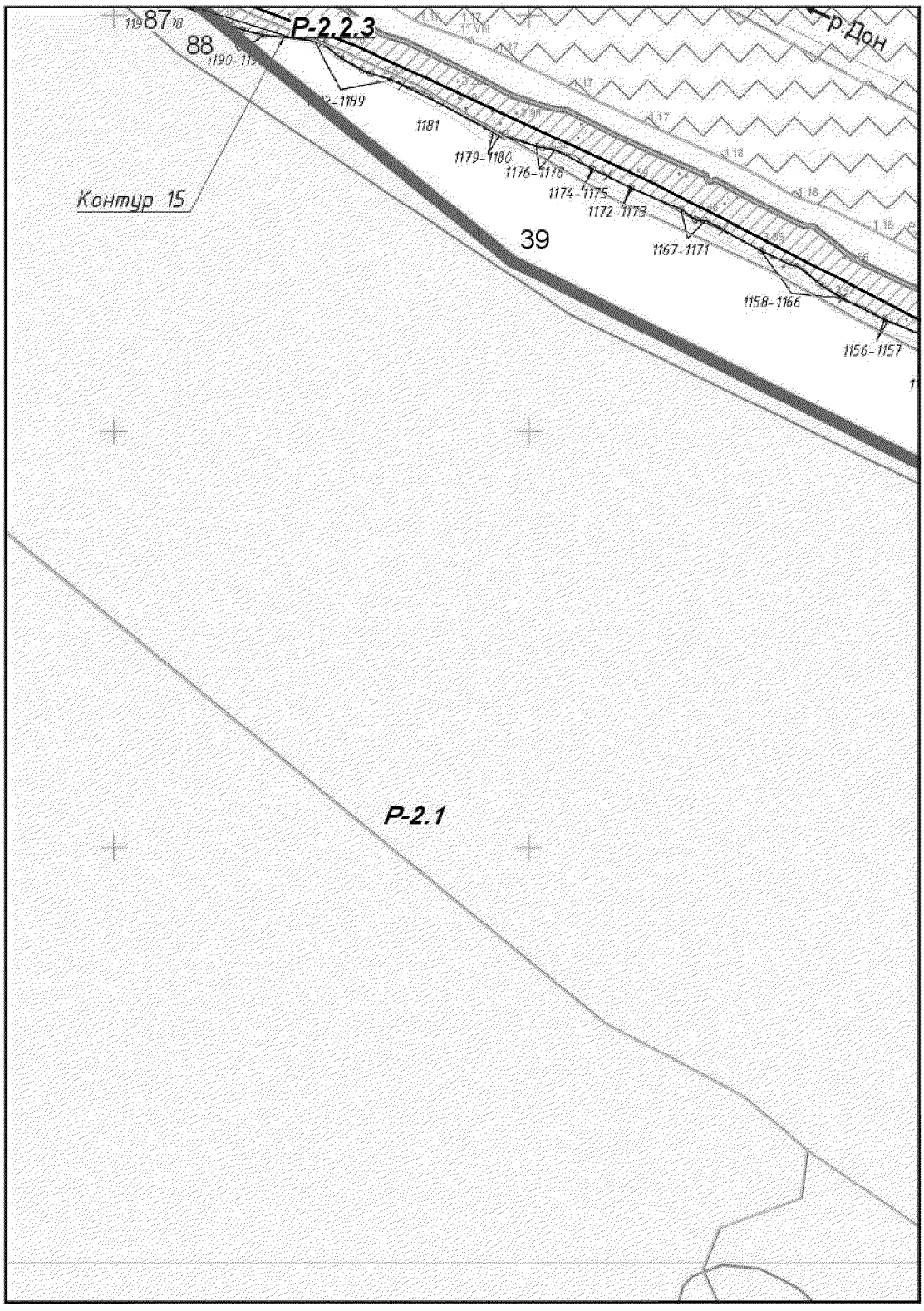

Лист 12

Лист 14

Лист 22

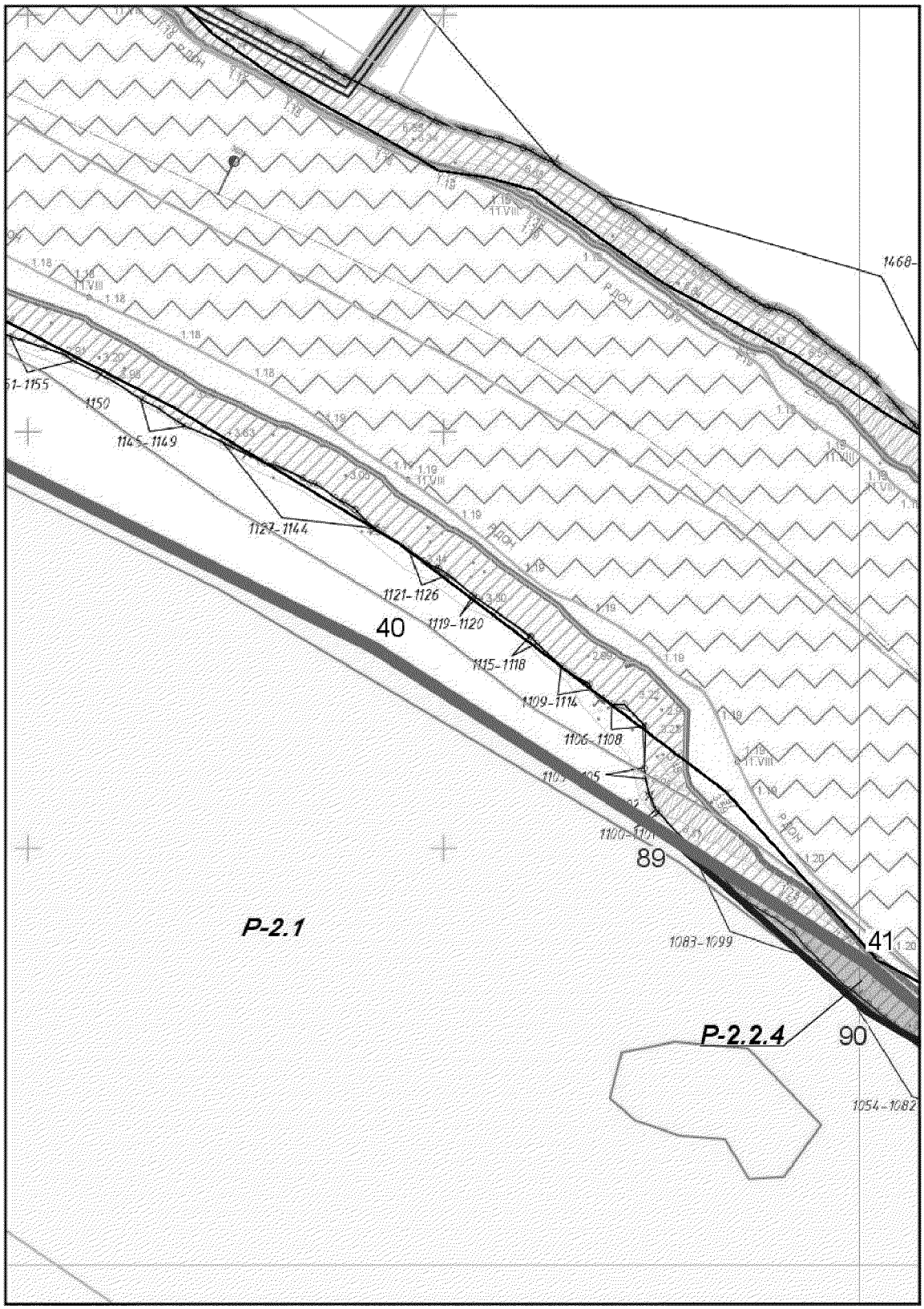

Лист 13

Лист 15

Лист 15

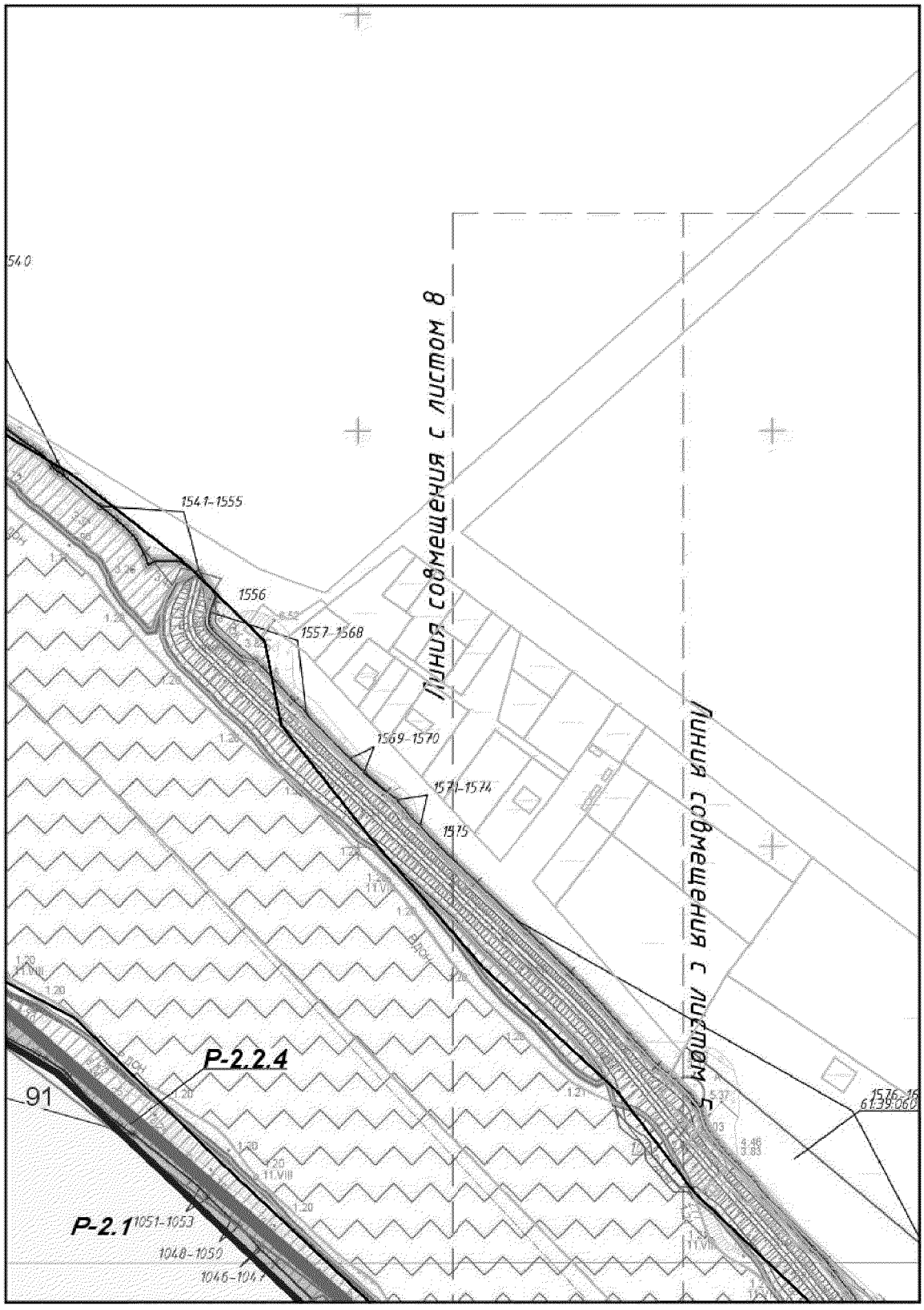
Лист 14
Линия совмещения с листом 8
Линия совмещения с листом 5
1541-1555
1556
1557-1568
1569-1570
1571-1574
1575
P-2.2.4
91
P-2.1
1051-1053
1048-1050
1046-1047
Лист 24

Лист 16

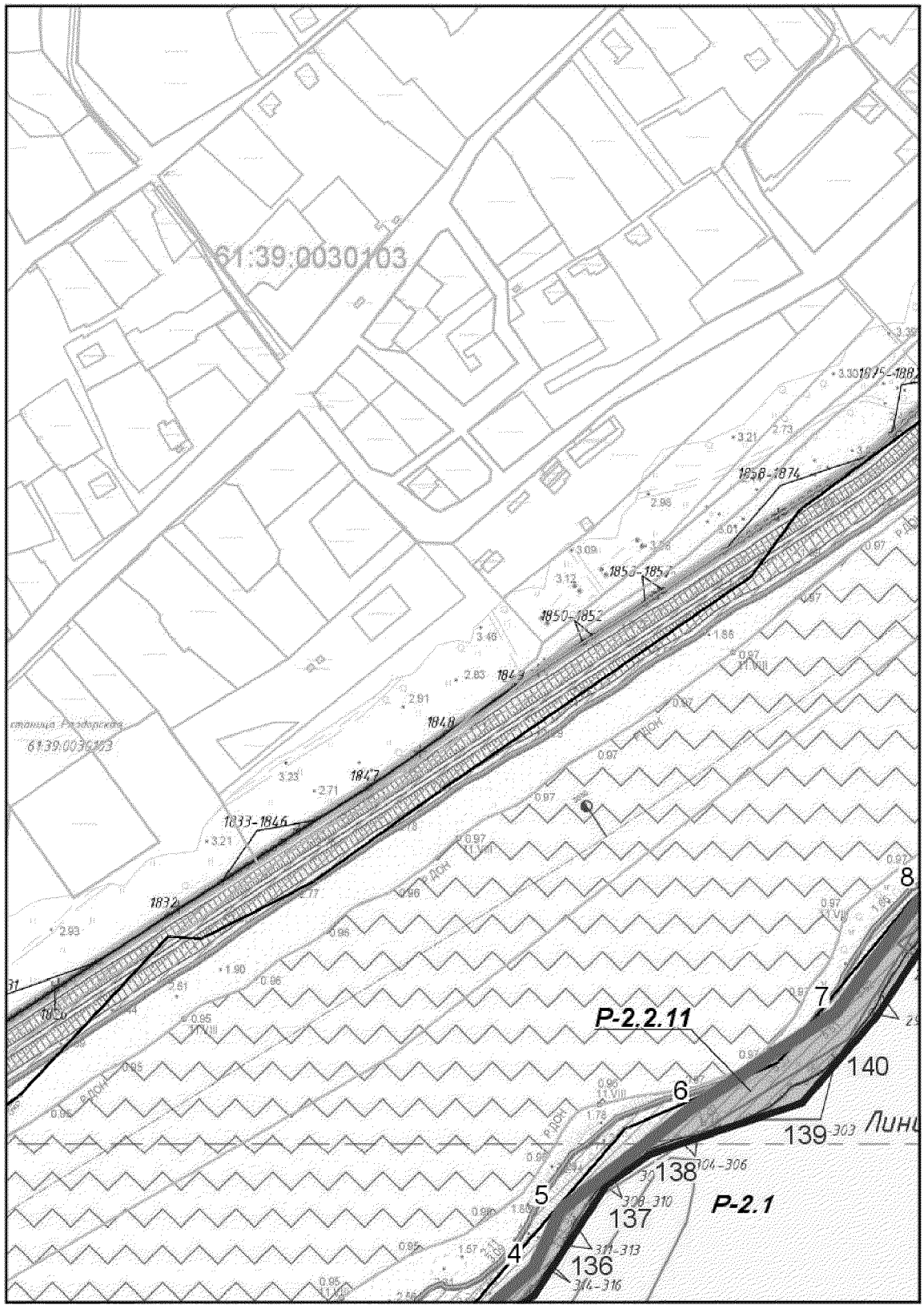

Лист 17

Лист 26

Лист 16

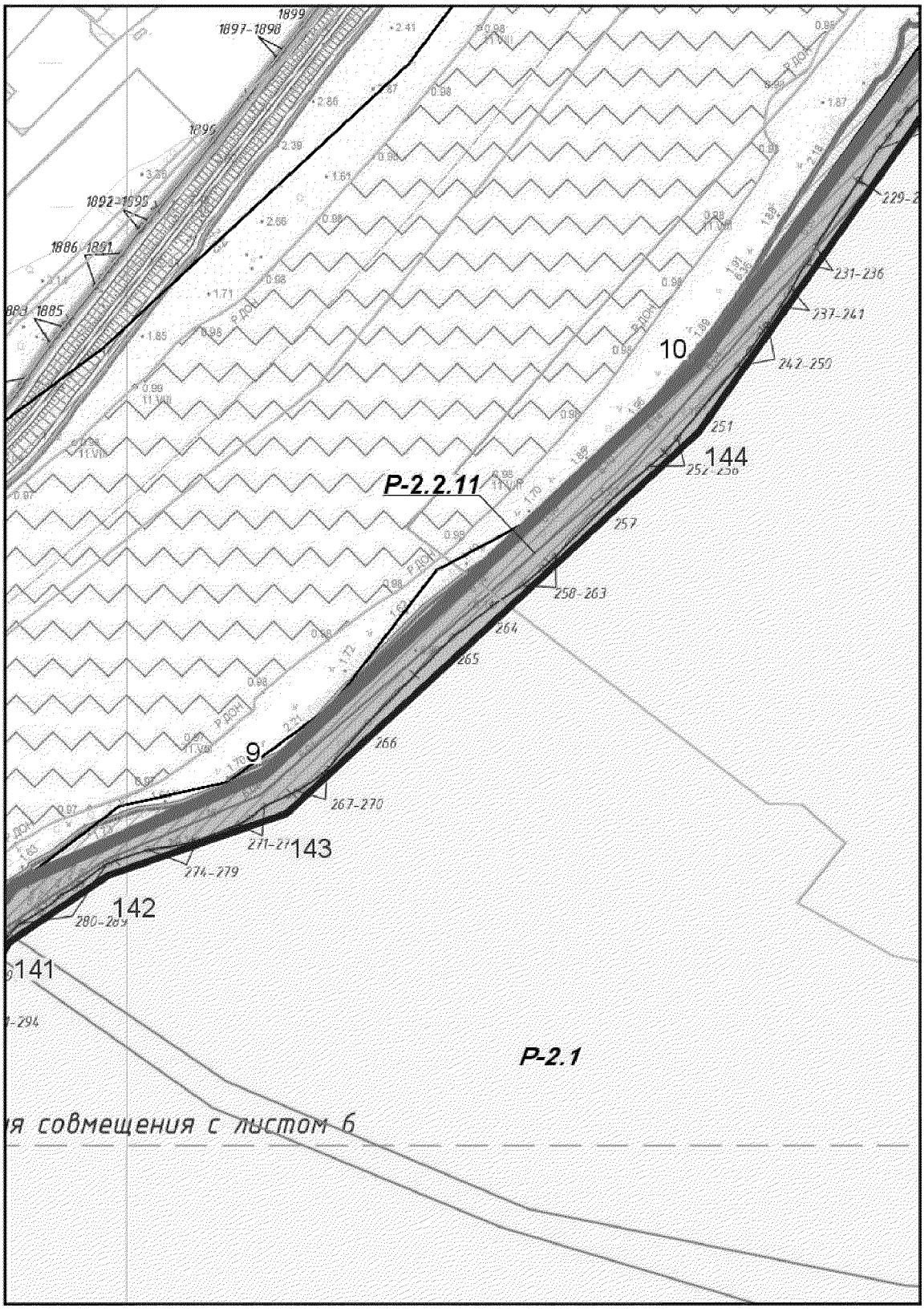

Лист 18

Лист 9



Лист 17

Лист 19

Лист 28

Лист 19

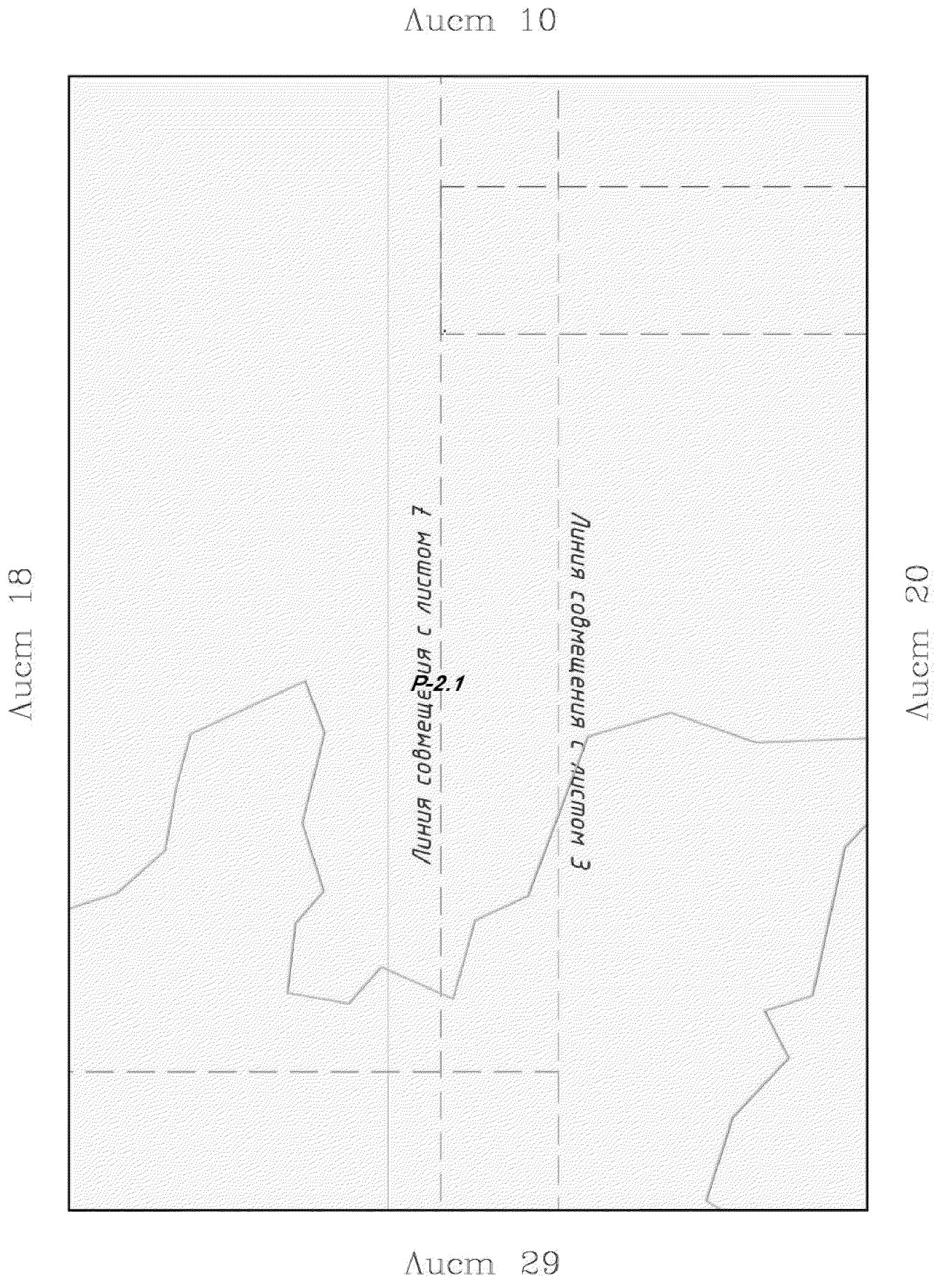
Лист 10
Лист 18
Линия совмещения с листом 7
Р-2.1
Линия совмещения с листом 3
Лист 20
Лист 29

Лист 11

Лист 19



Лист 21

Лист 30

Лист 12

Лист 20

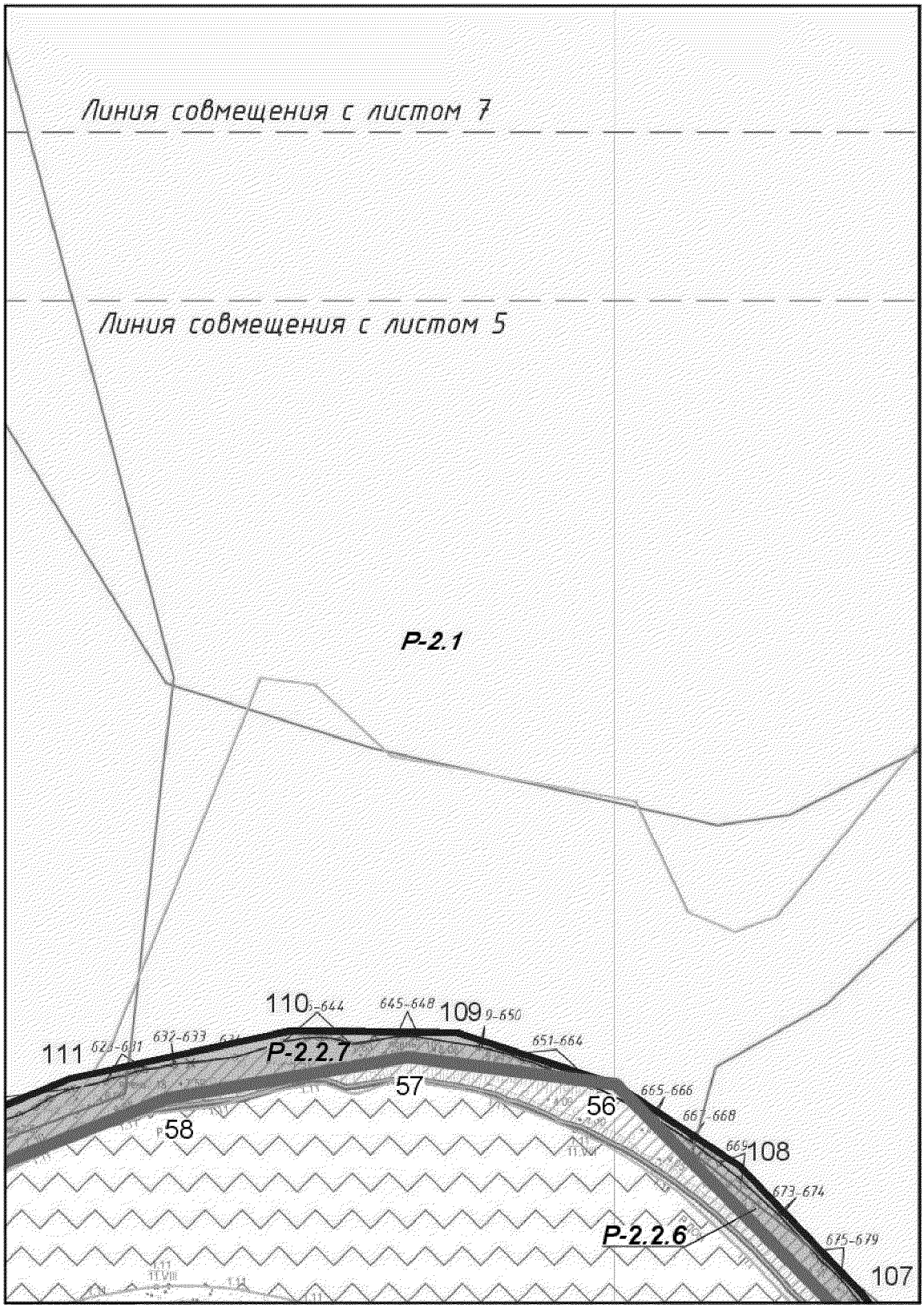

Лист 22

Лист 31

Лист 13



Лист 21

Лист 23

Лист 32

Лист 23

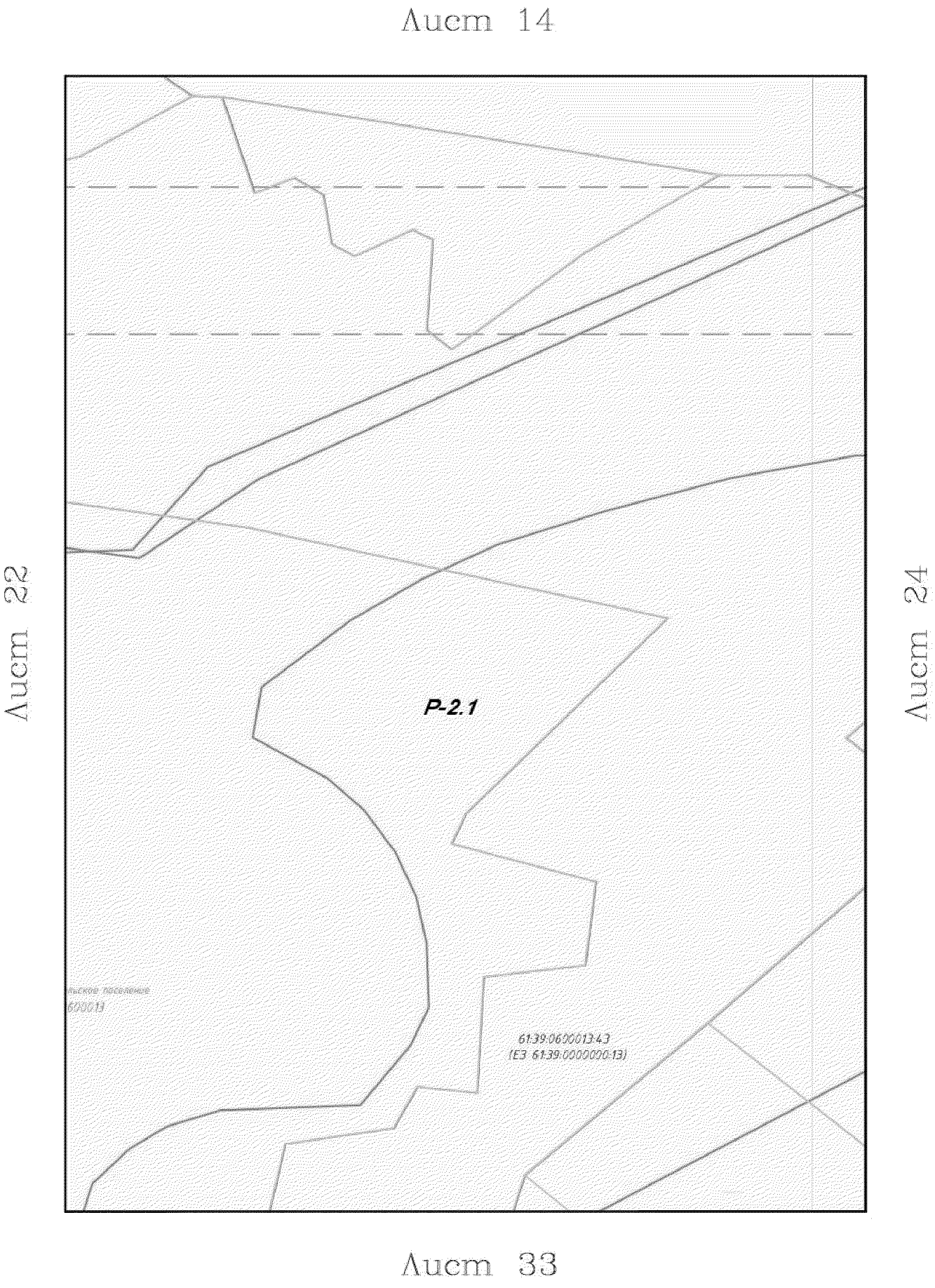
Лист 14
Лист 22
Лист 24
Лист 33
Р-2.1
61:39:0600013:43
(ЕЗ 61:39:0000000:13)

Лист 24

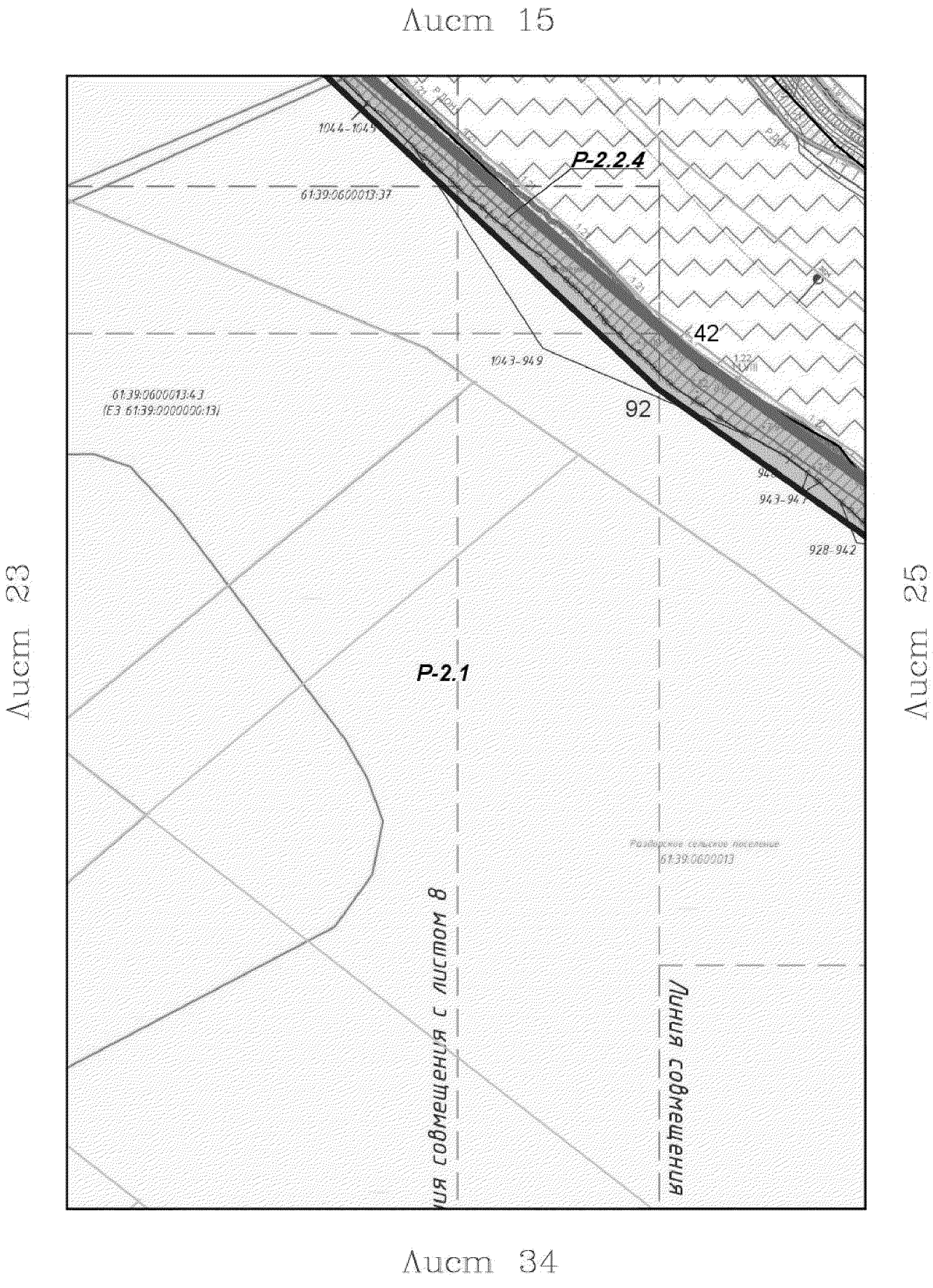
Лист 15
Лист 23
Лист 25
Лист 34
P-2.2.4
P-2.1
42
92
1044-1045
1043-949
928-942
61:39:0600013:37
61:39:0600013:43
(ЕЗ 61:39:0000020:13)
Разборское сельское поселение
61:39:0600013
Линия совмещения с листом 8
Линия совмещения

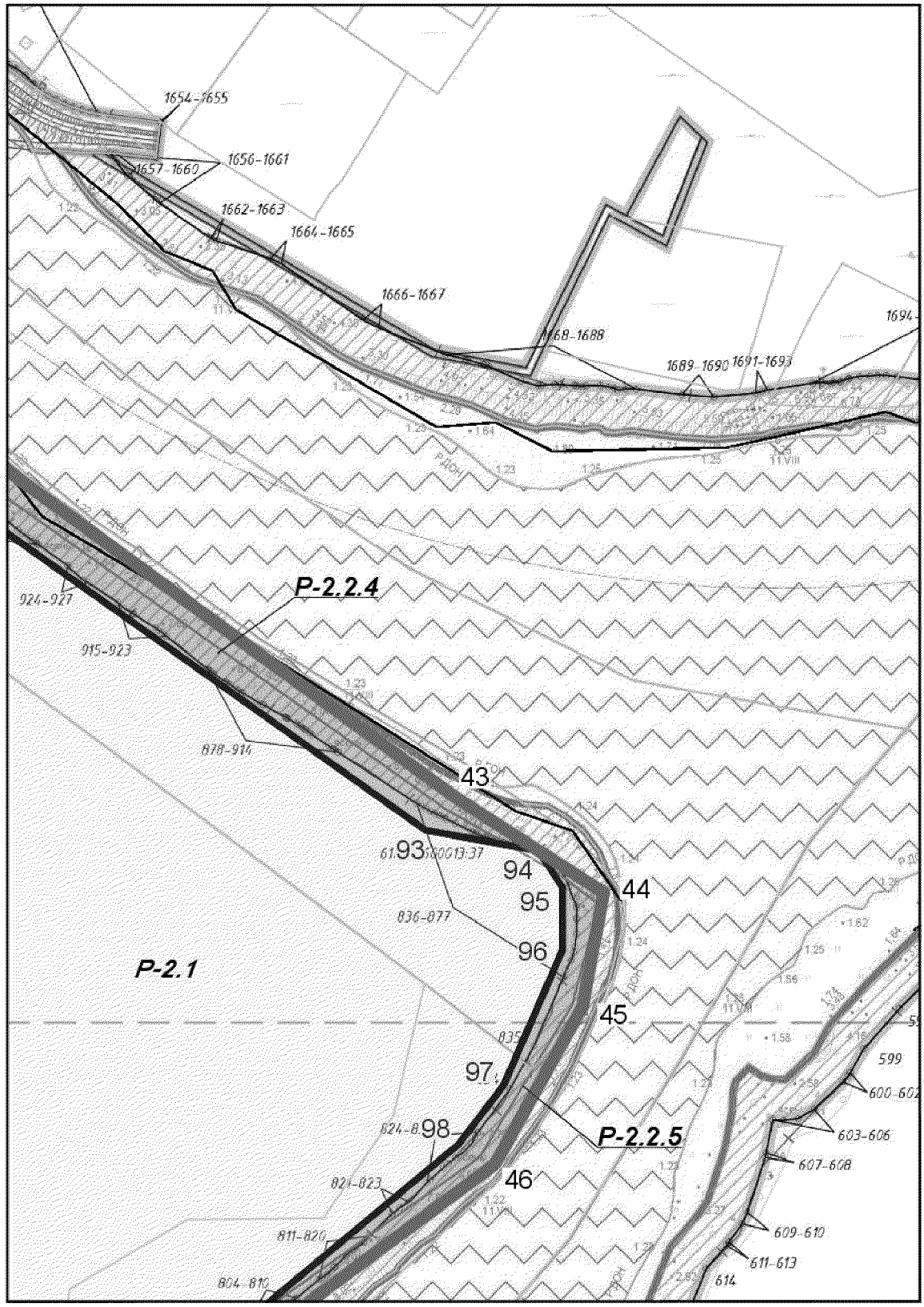

Лист 24

Лист 35

Лист 16

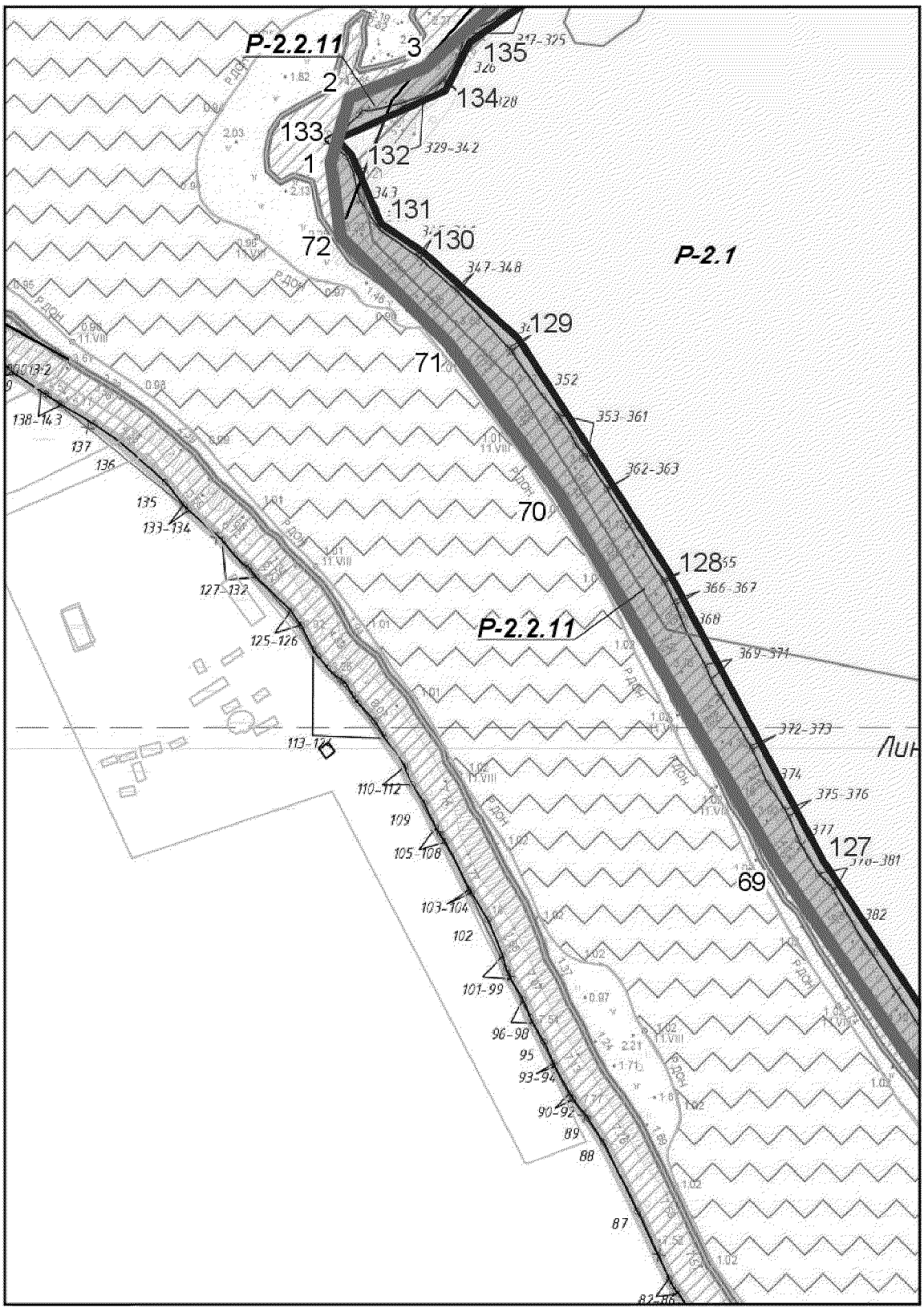

Лист 27

Лист 17

Лист 26

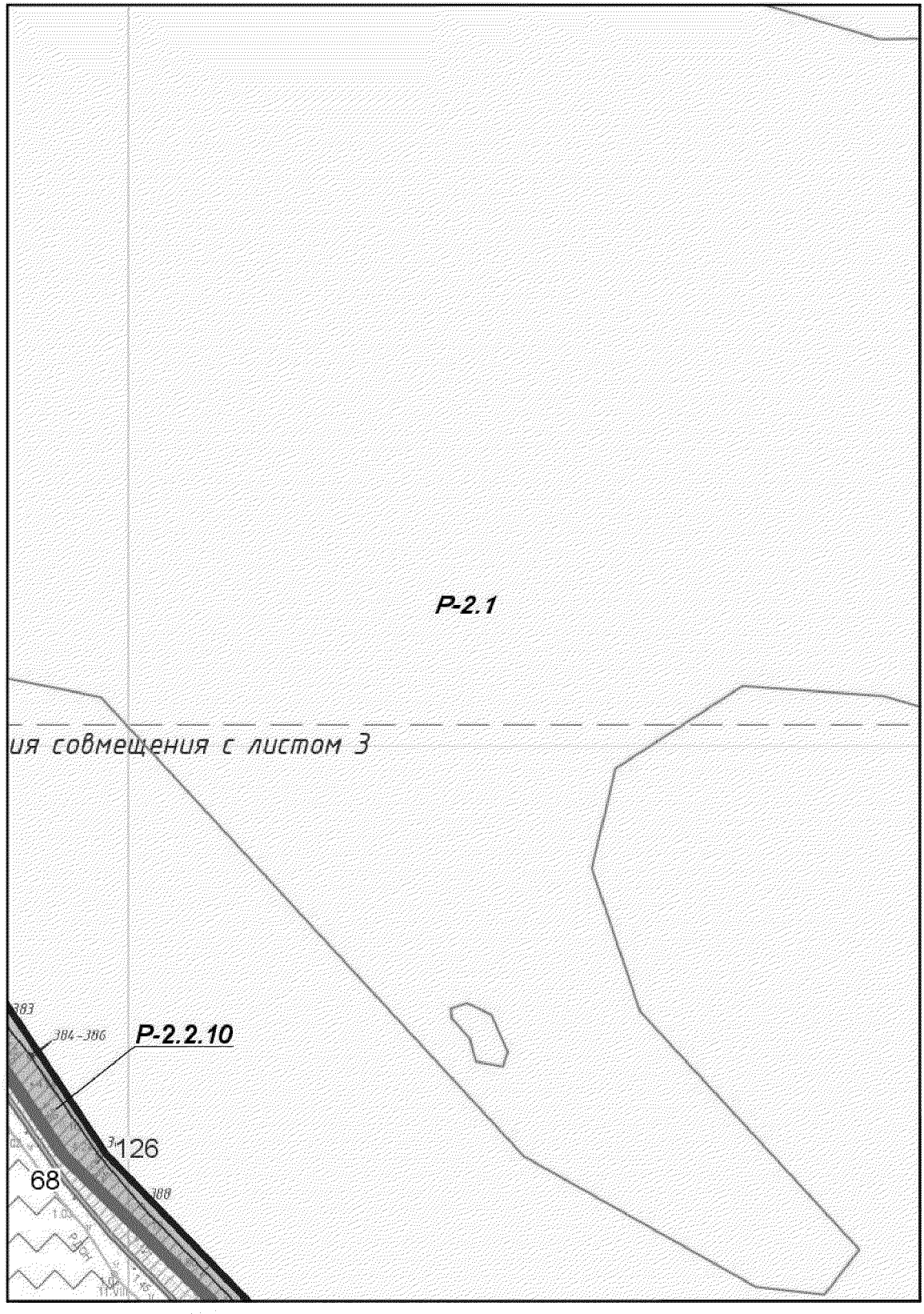

Лист 28

Лист 36

Лист 28


Лист 18
Лист 27
Лист 29
Лист 37
Разборное сборное пасынение
6139.0600013
P-2.1

Лист 19

Лист 28

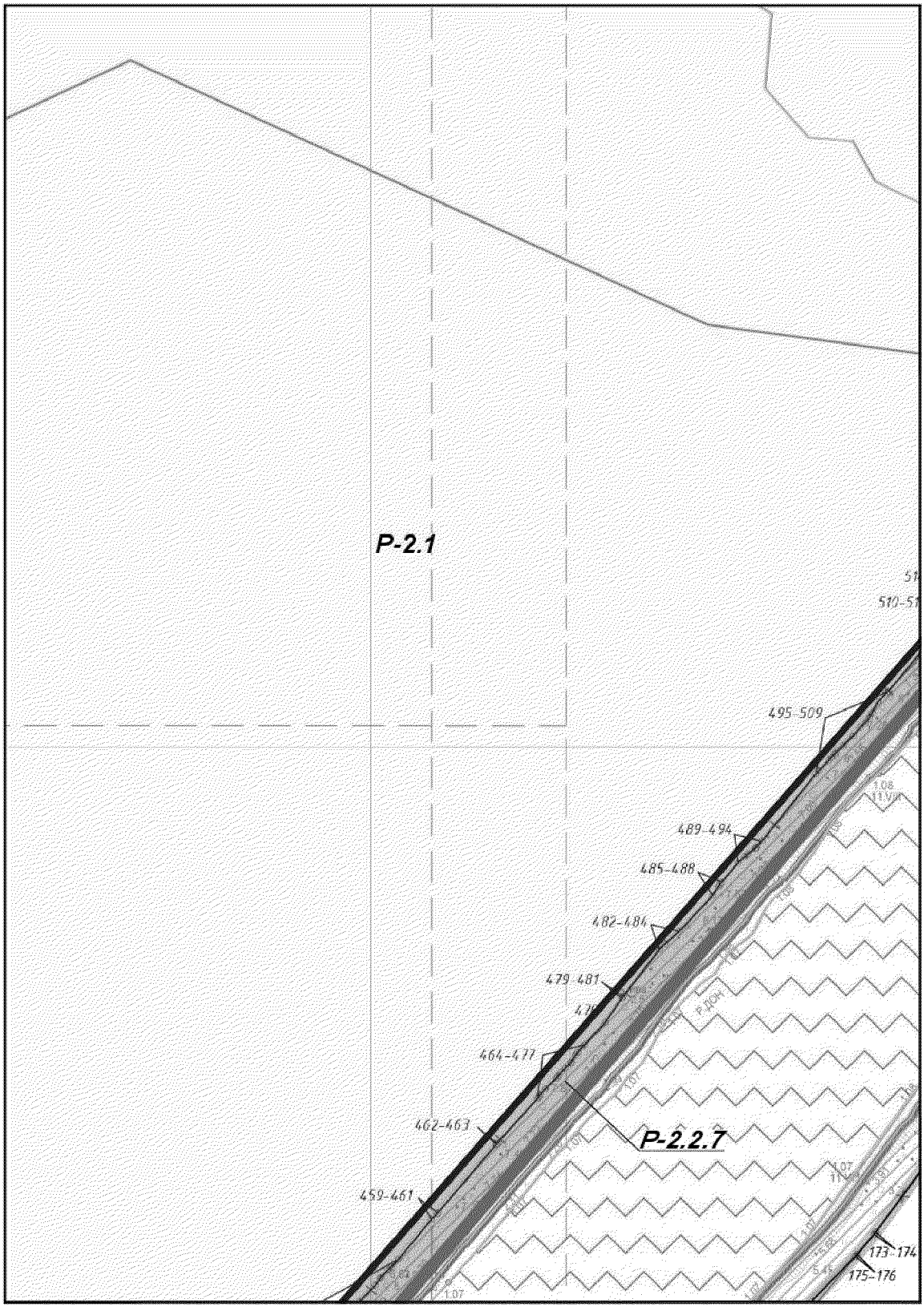

Лист 30

Лист 38

Лист 20

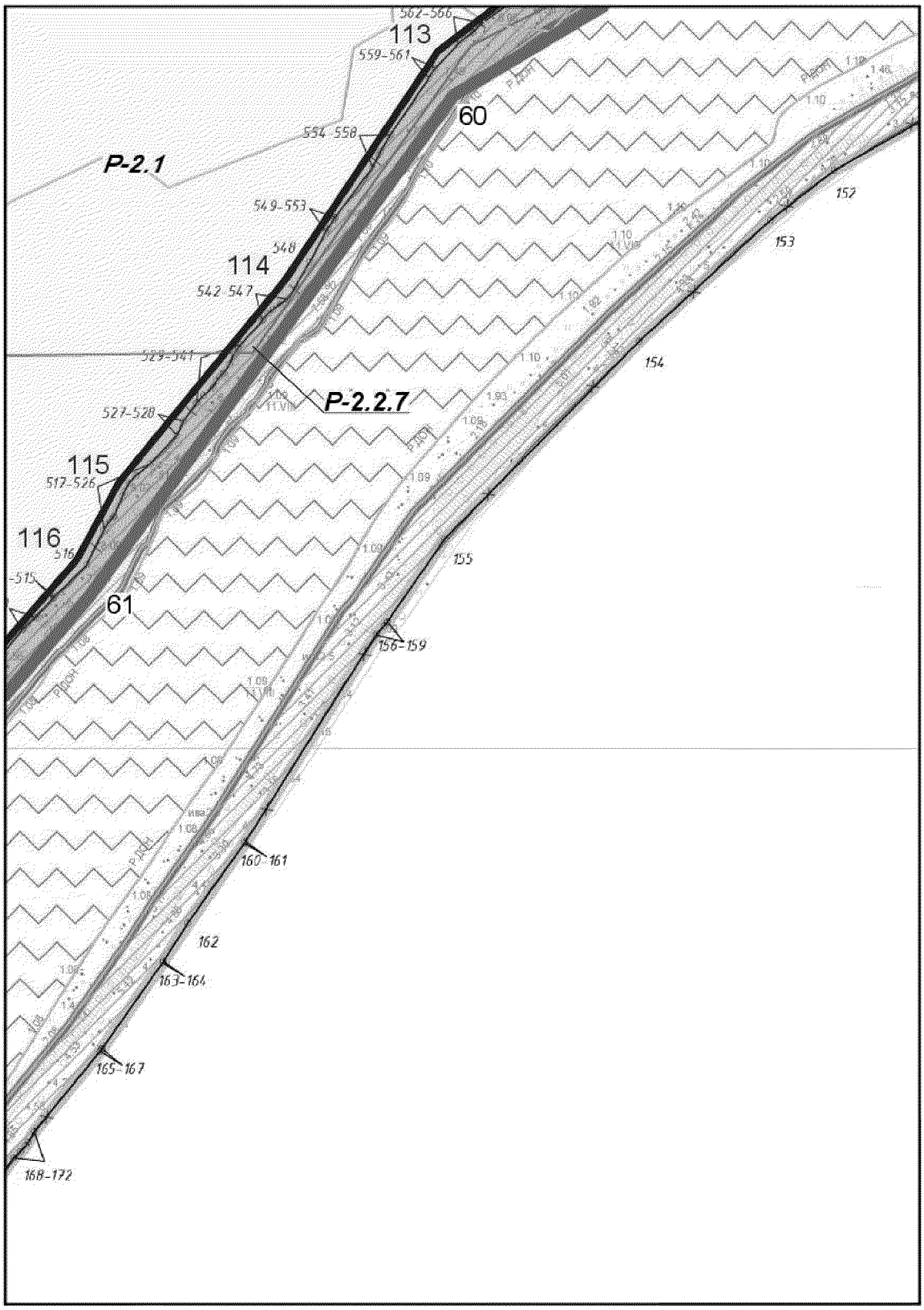

Лист 29

Лист 31

Лист 31

Лист 21

Лист 30

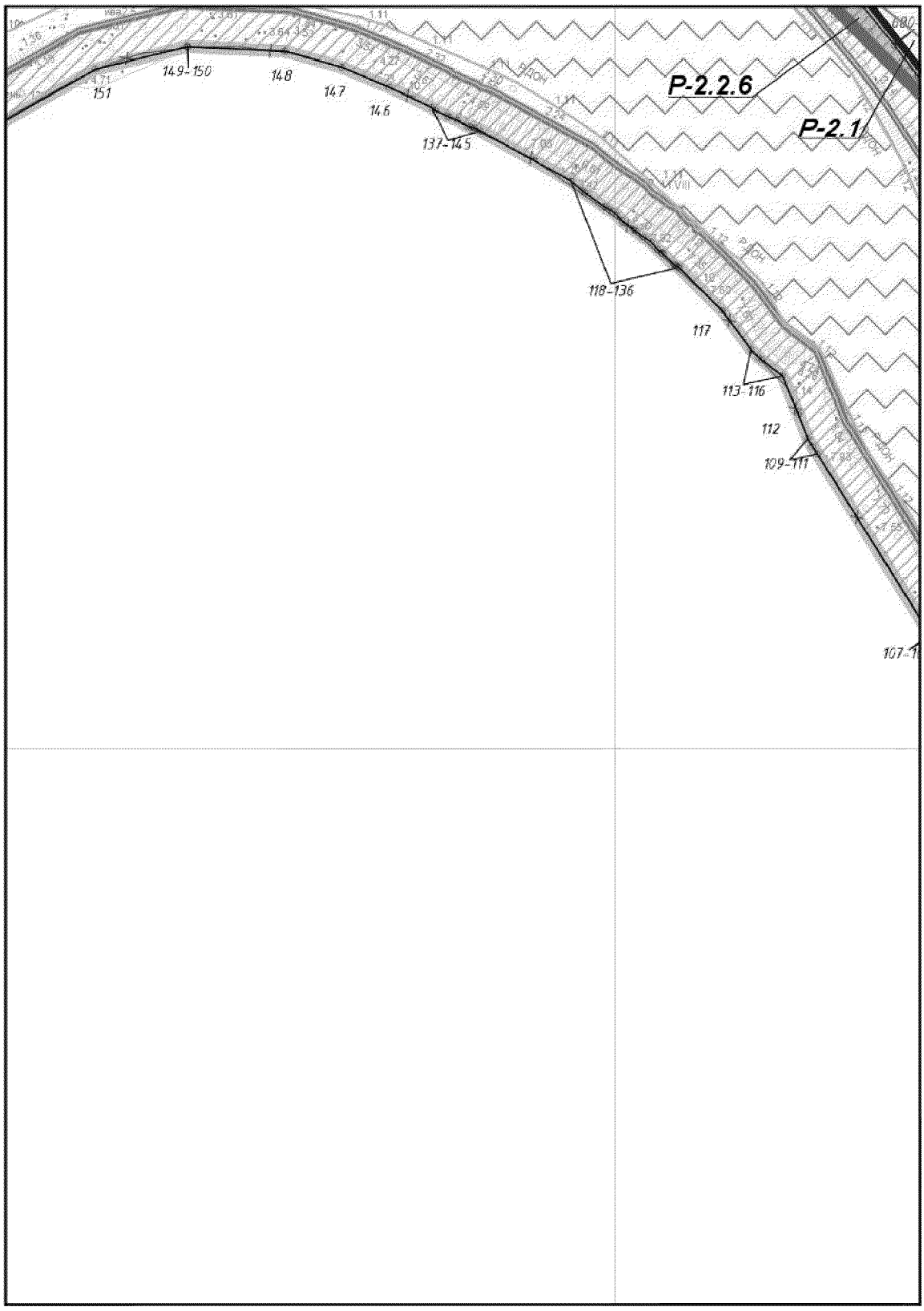

Лист 32

Лист 22

Лист 31

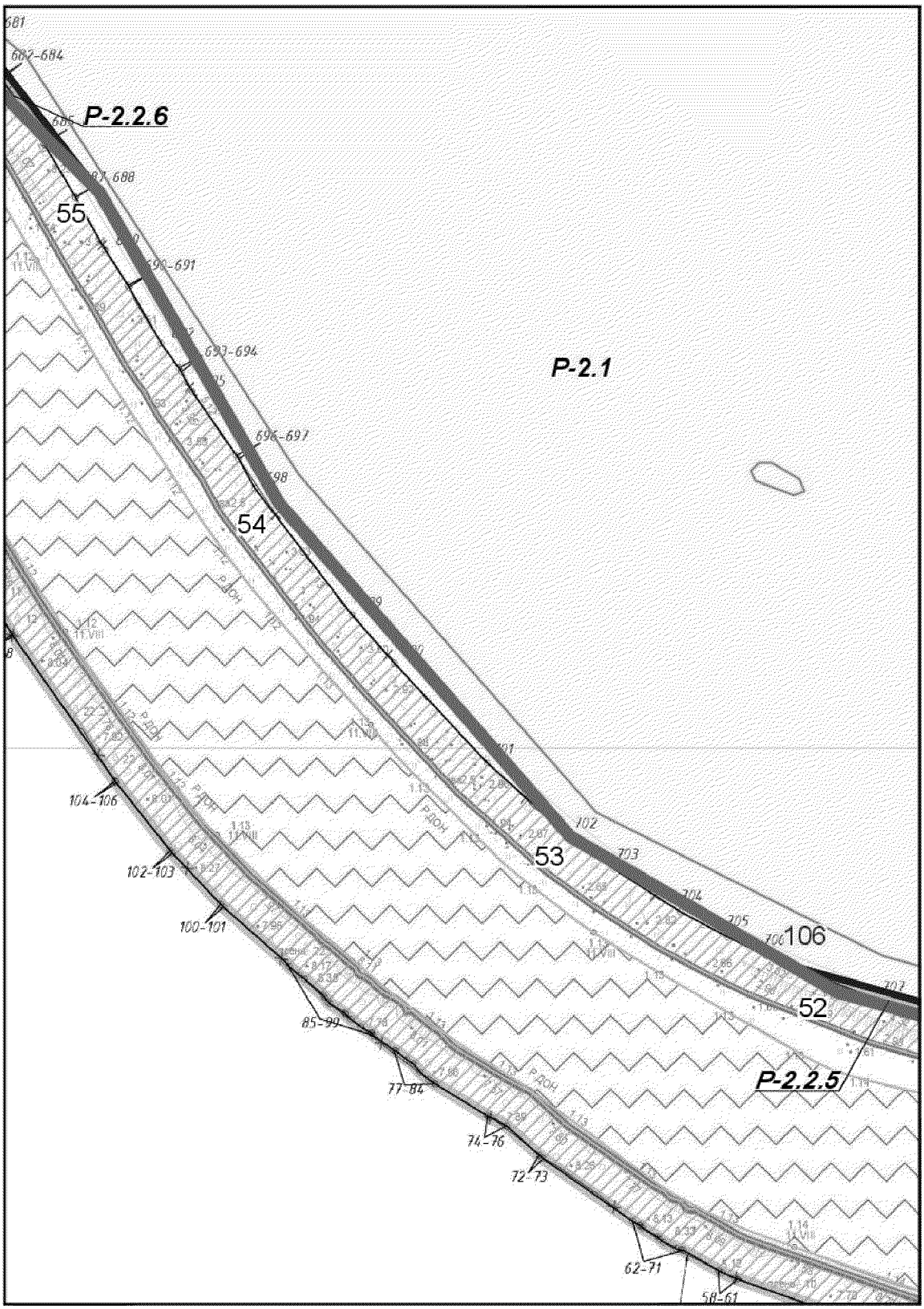

Лист 33

Лист 23

Лист 32

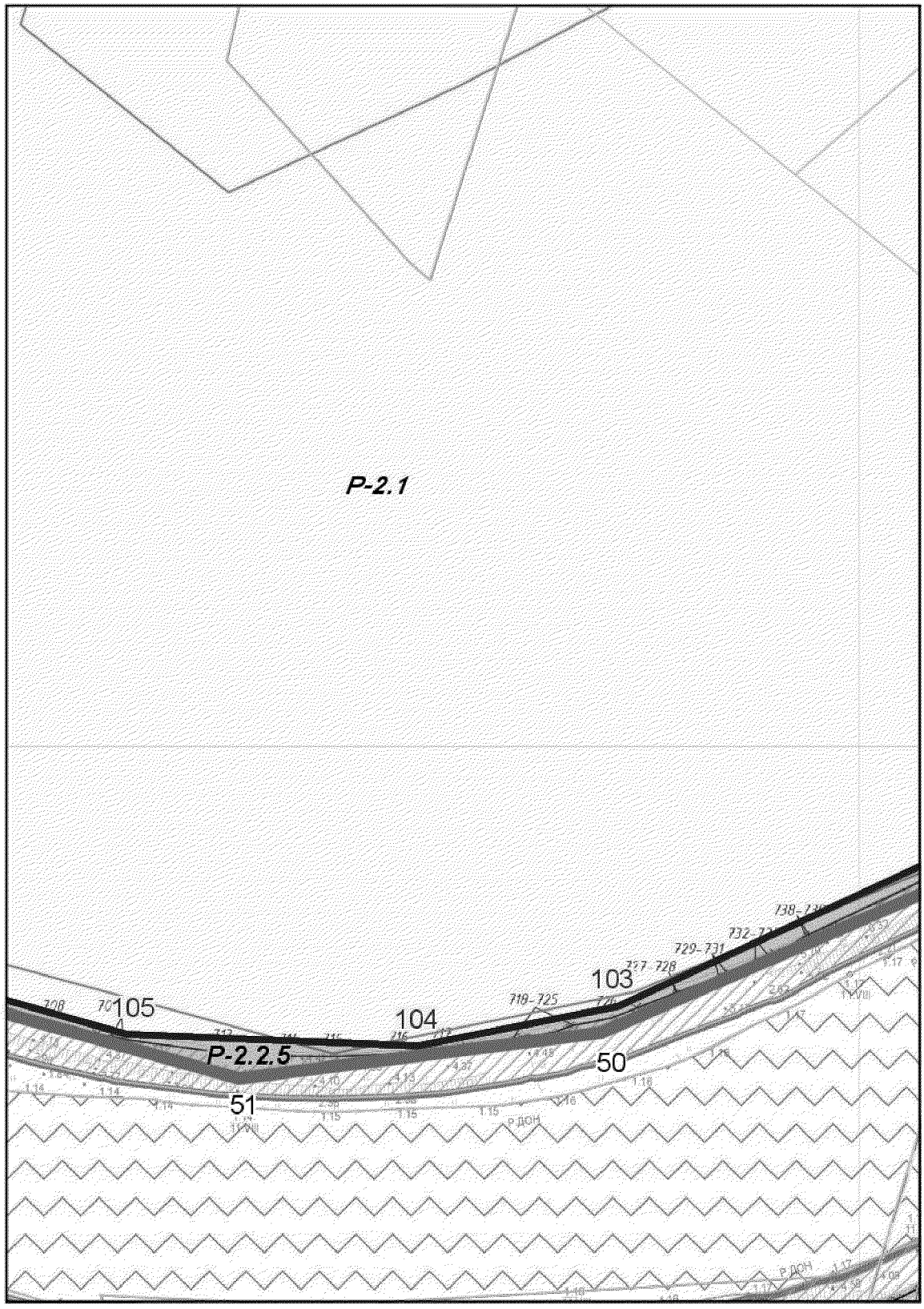

Лист 34

Лист 24

Лист 33

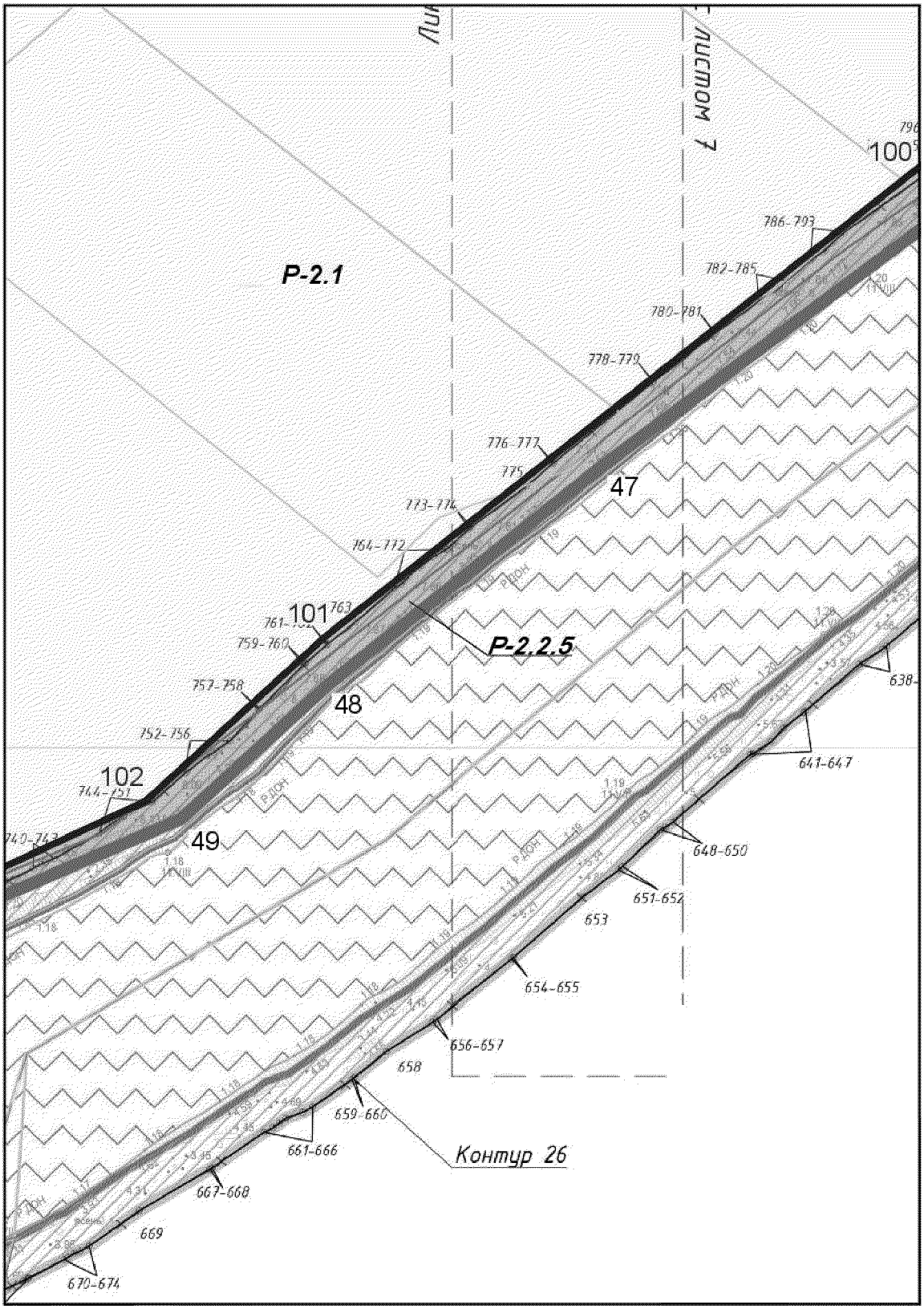

Лист 35

Лист 35

Лист 25

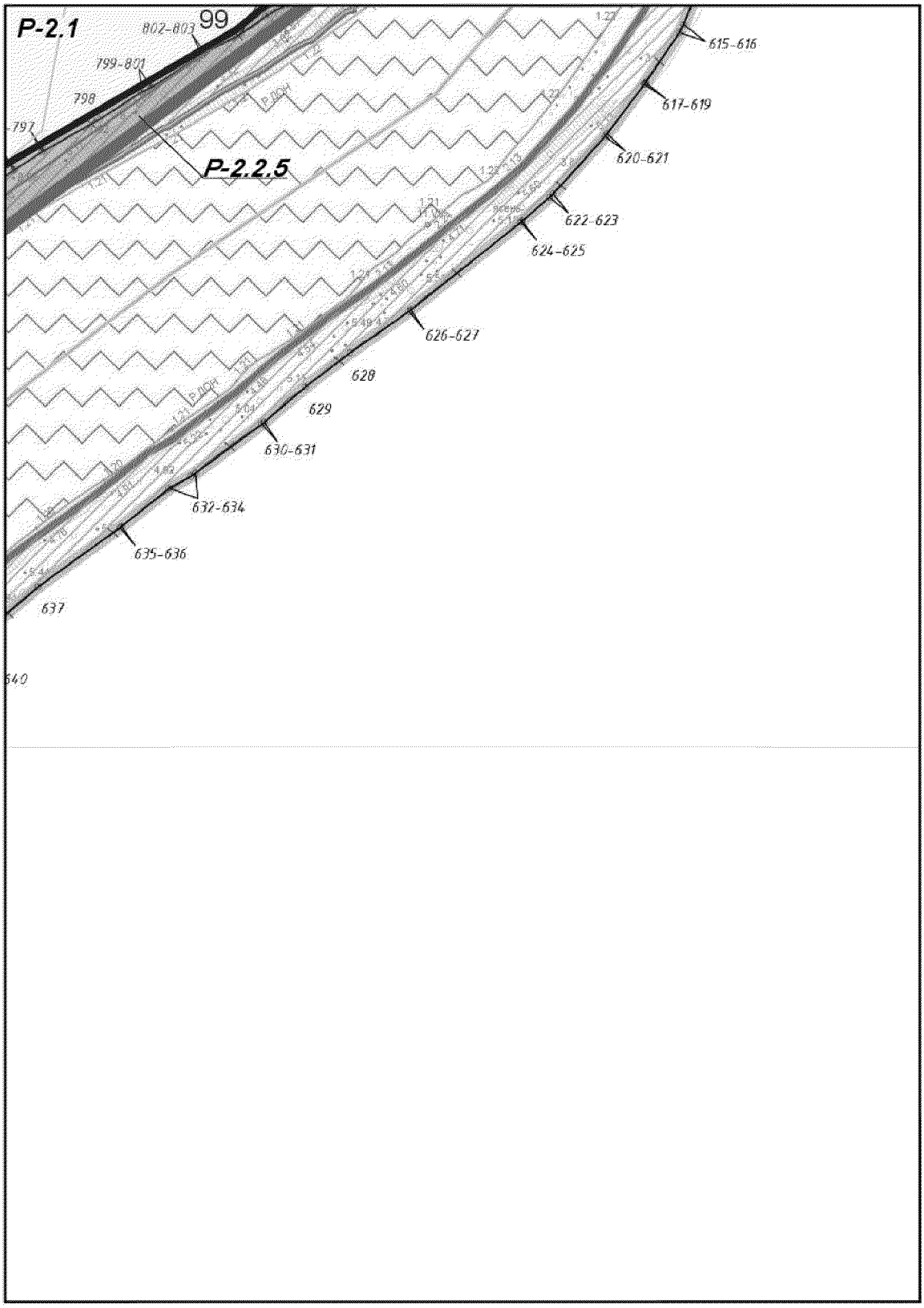

Лист 34

Лист 36

Лист 27

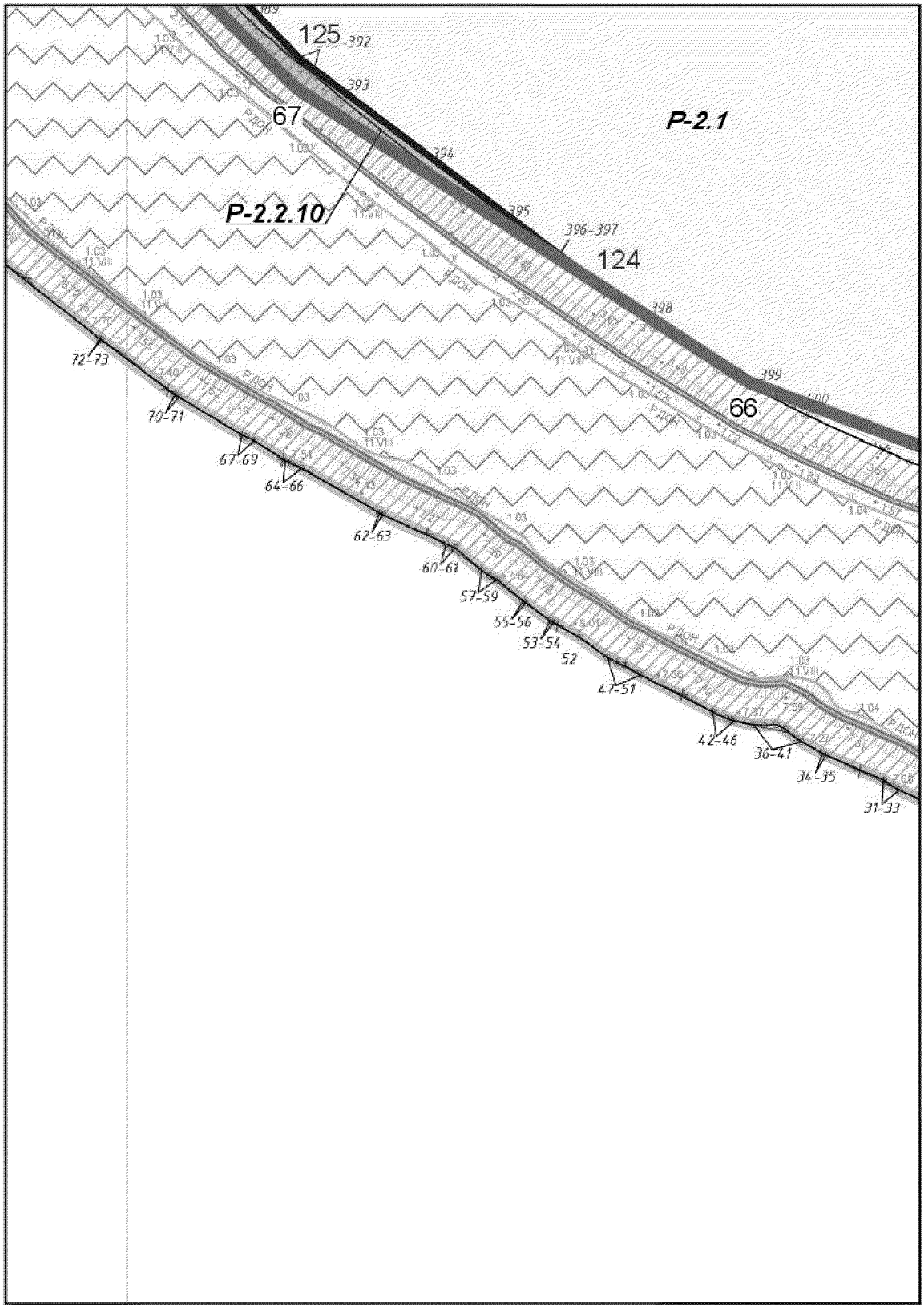

Лист 37

Лист 37

Лист 28

Лист 36

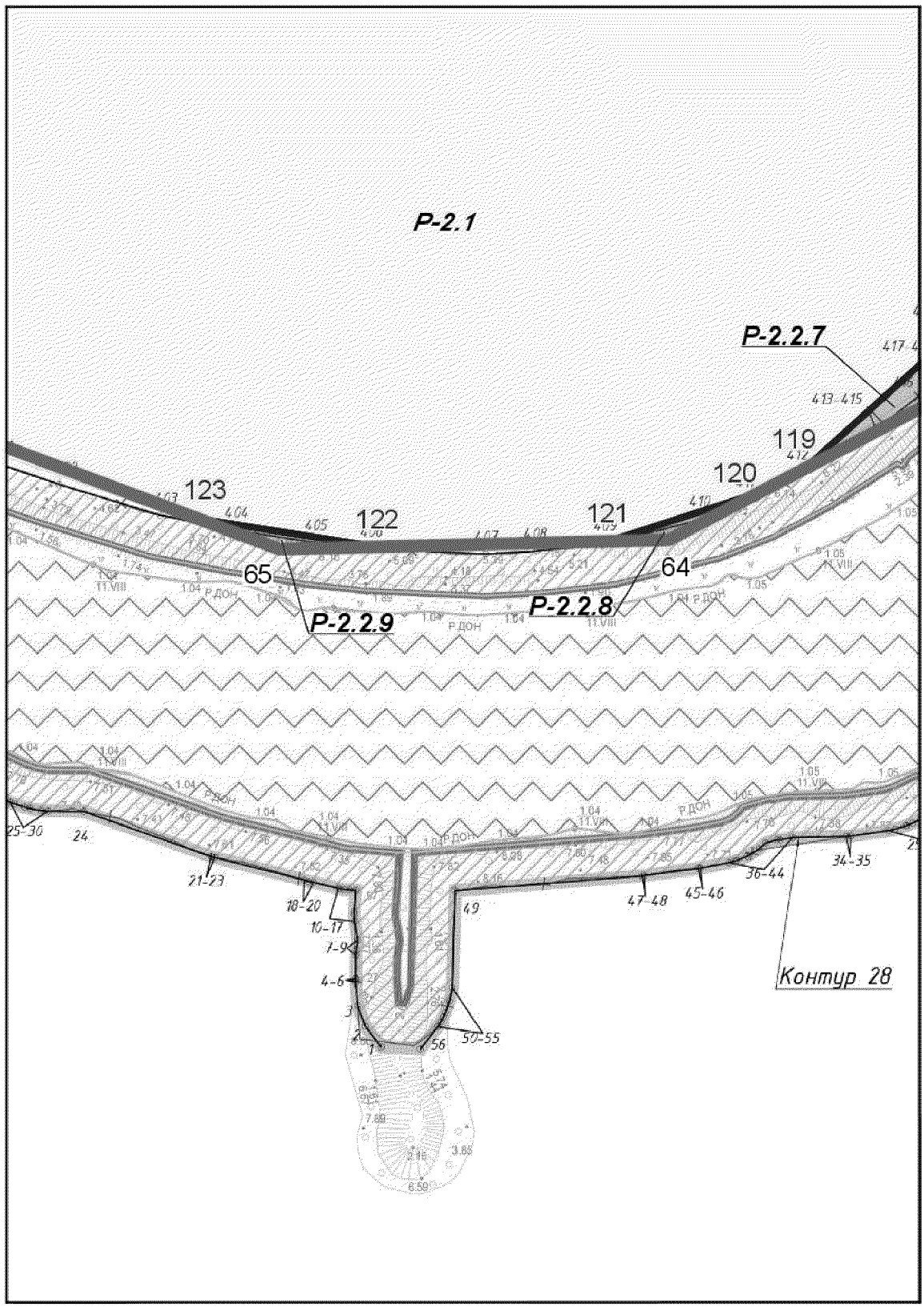

Лист 38

Лист 38

Лист 29

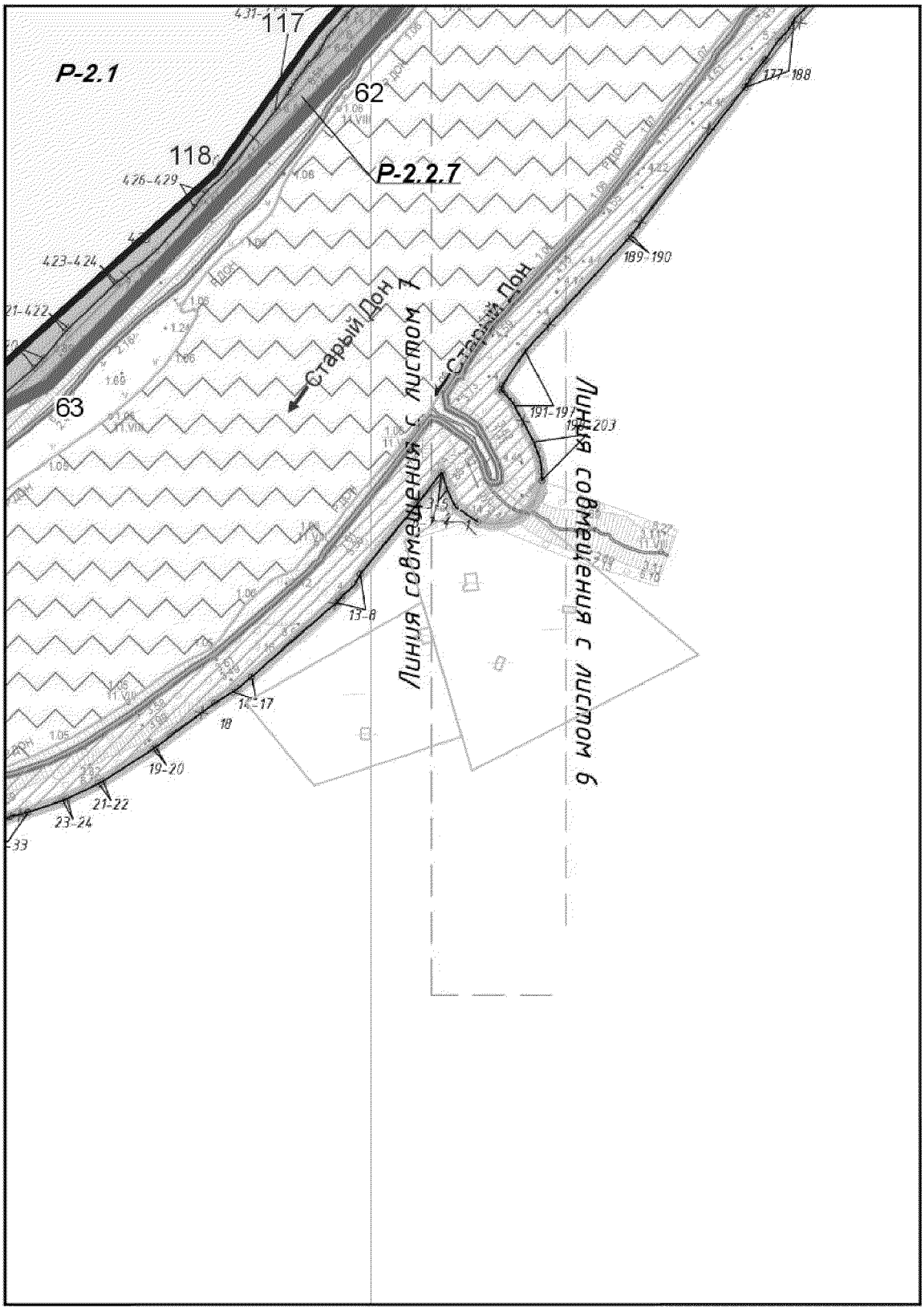

Лист 37

Схема регламентных участков 3-го участка территории
объекта культурного наследия

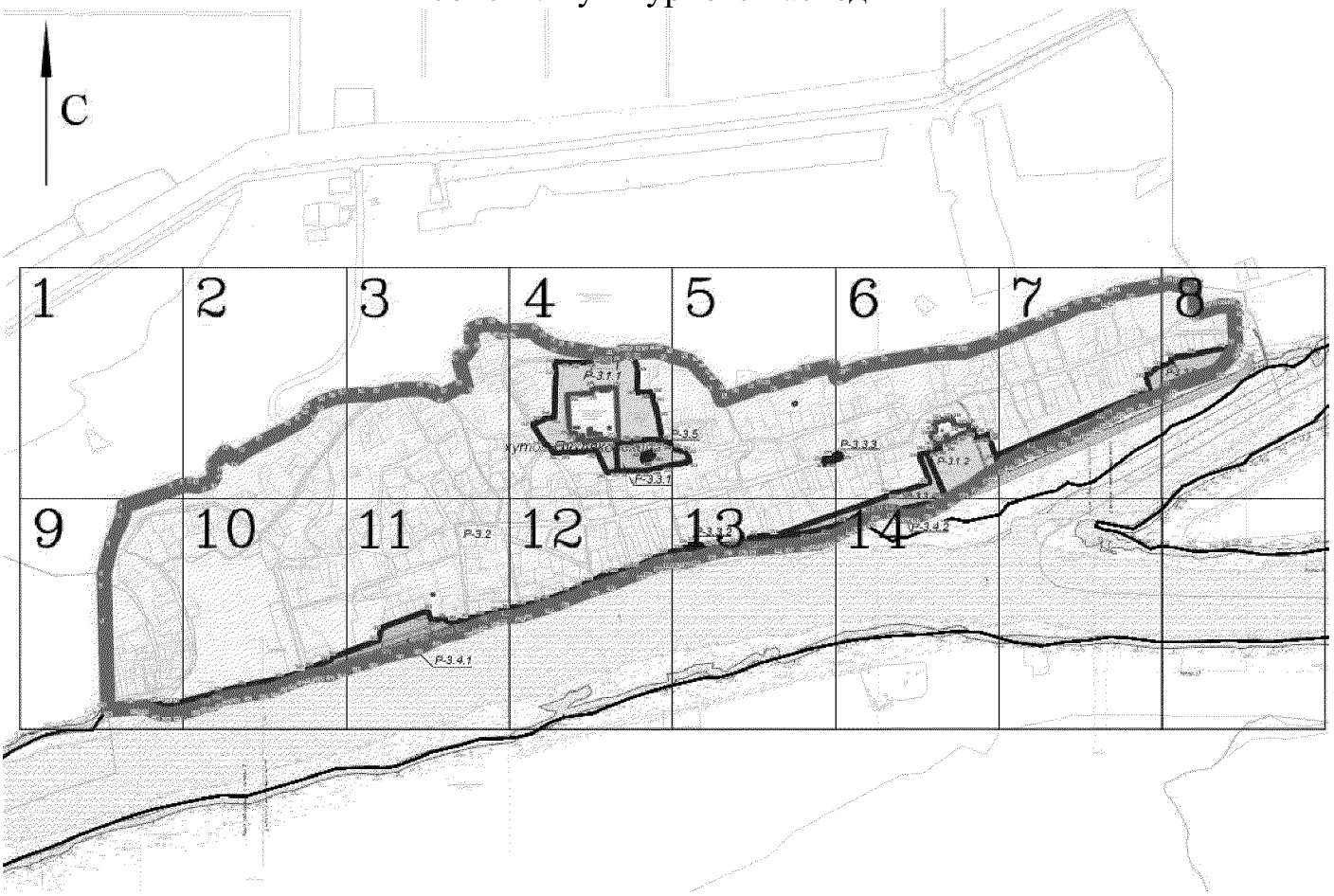

Условные обозначения:

– граница территории объекта культурного наследия;

– границы территорий объектов культурного наследия (памятников и ансамблей) в границах 1-го участка территории объекта культурного наследия (достопримечательного места);

– объекты культурного наследия (памятники и ансамбли) в границах 1-го участка территории объекта культурного наследия (достопримечательного места);

– регламентный участок Р-3.1.1, Р-3.1.2 – территории, выделенные для сохранения и восстановления историко-градостроительной среды объектов культурного наследия;

– регламентный участок Р-3.2 – территории, отнесенные к землям населенных пунктов, формируемые малоэтажной застройкой;

– регламентный участок Р-3.3.1 – Р-1.3.5 – территории, отнесенные к землям населенных пунктов, выделенные для сохранения природного ландшафта;

– регламентный участок Р-3.4.1, Р-3.4.2 – территории пойм рек с возможностью оборудования гидротехническими сооружениями и причалами;

– регламентный участок Р-3.5 – территории ритуального назначения (кладбище)

Лист 1



Лист 2

Лист 9

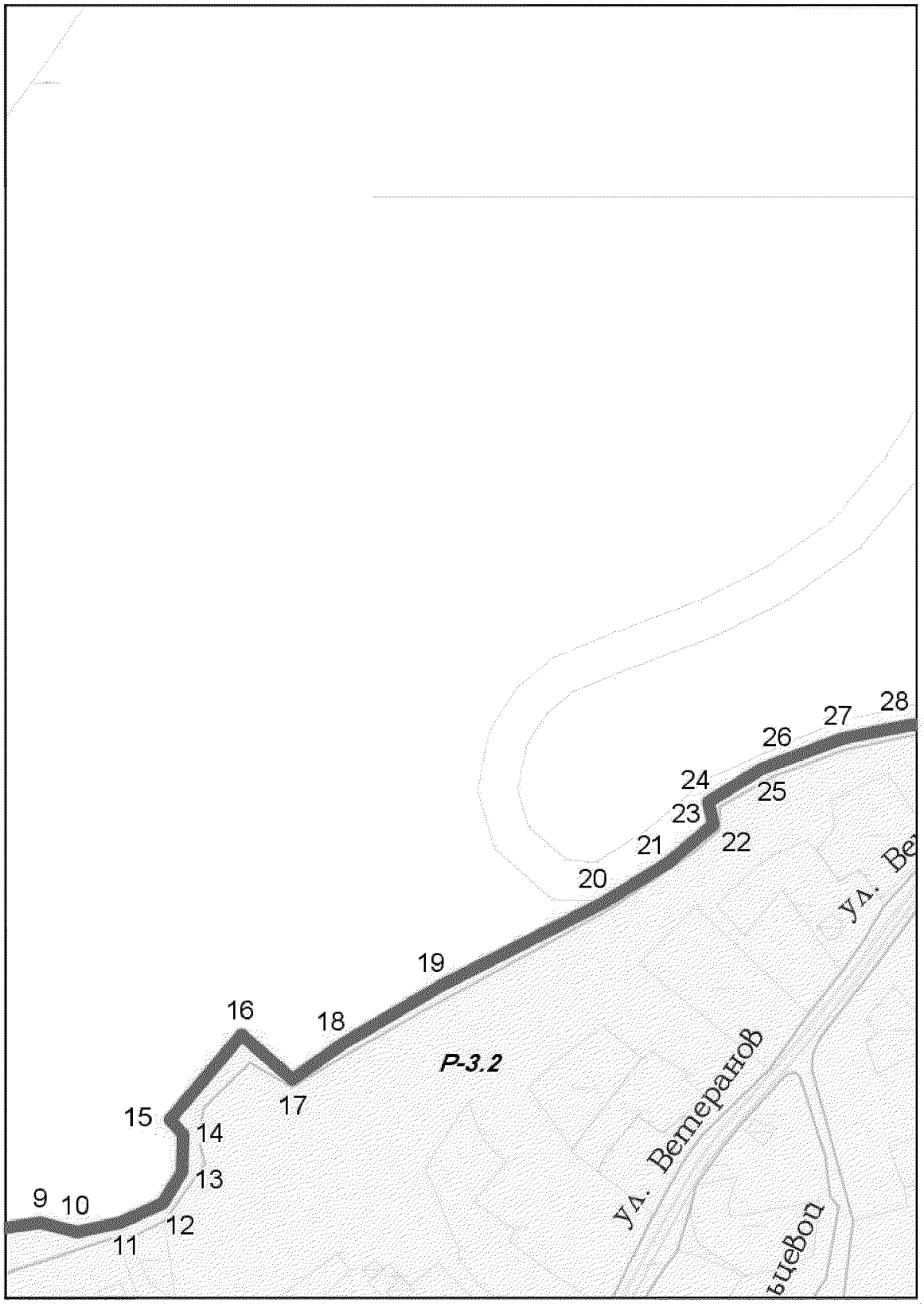
Лист 1
Лист 3
9
10
11
12
13
14
15
16
17
18
19
20
21
22
23
24
25
26
27
28
Р-3.2
ул. Ветеранов
ул. Ве
ьцевой

Лист 10

Лист 3

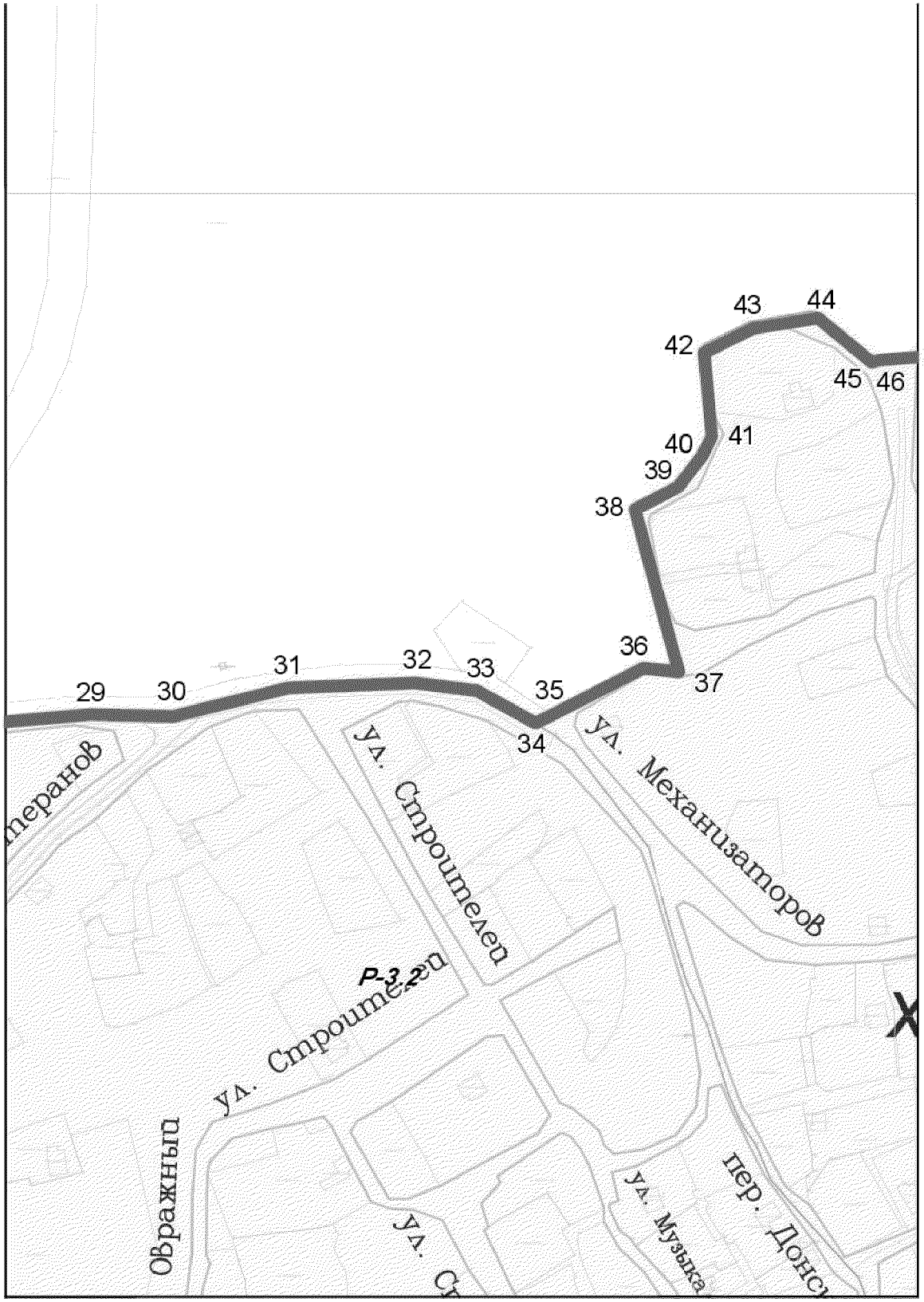

Лист 2

Лист 4

Лист 11

Лист 4


Прилольское сельское поселение
61:39:0600014
48
49
47
50
51
53
54
52
55
61
63
64
65
69
70
71
72
74
66
68
73
67
56
57
59
62
58
60
242
241
240
239
243
268
Р-3.2
Р-3.1.1
Р-3.2
271
272
265
267
269
270
266
264
263
«Ансамбль Раздорской воинской школы виноградарства и виноделия»
245
246
244
247
276
275
273
256
259
262
248
274
255
257
258
260
261
305
249
383
382
384
250
251
252
Р-3.2
Р-3.3.1
385
300
299
253
254
297
298
Р-3.5
61:39:0090102
ул. Студенческая
ул. Студенческая
Лист 3
Лист 5
Лист 12

Лист 5

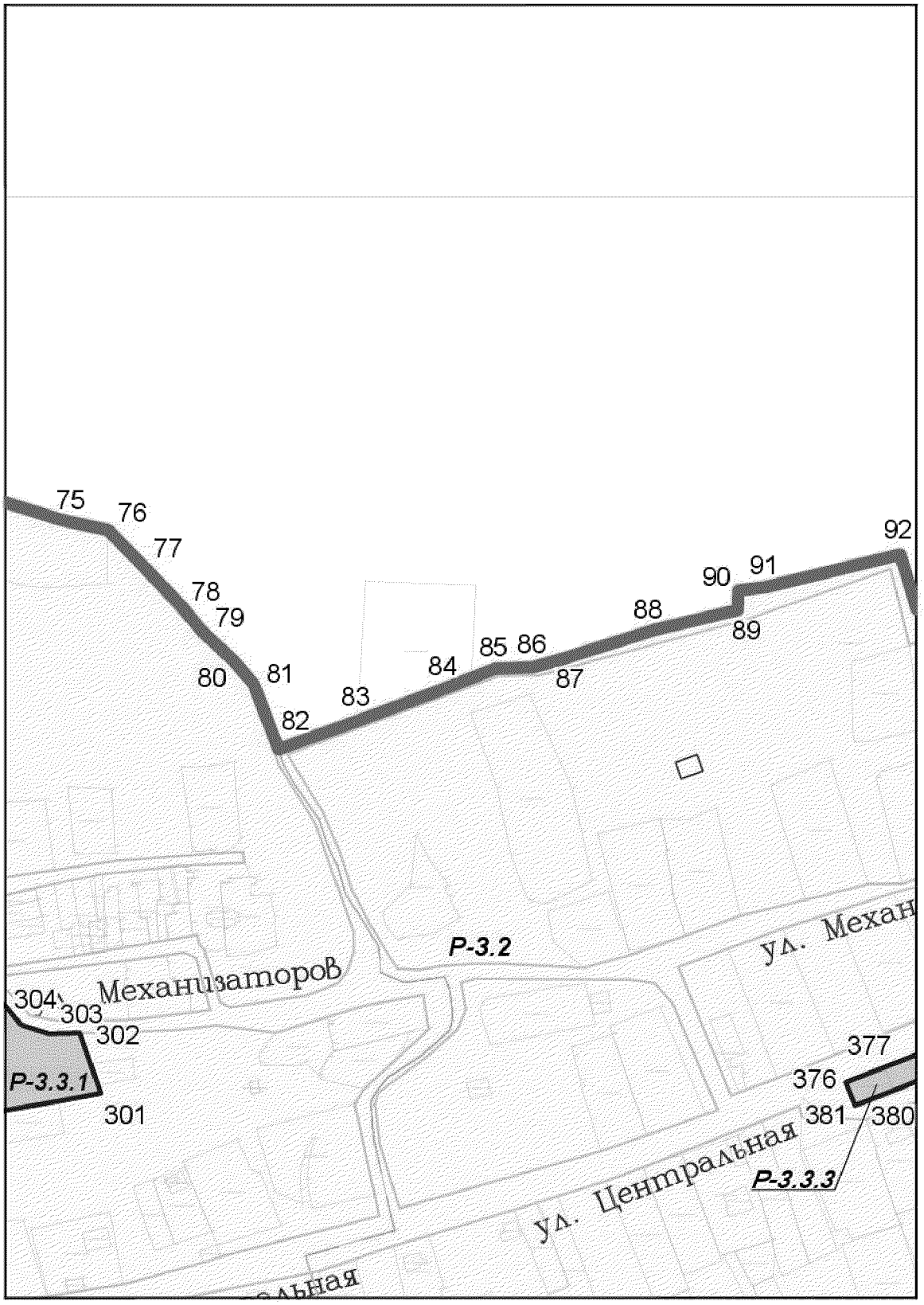

Лист 4

Лист 6

Лист 13

Лист 6

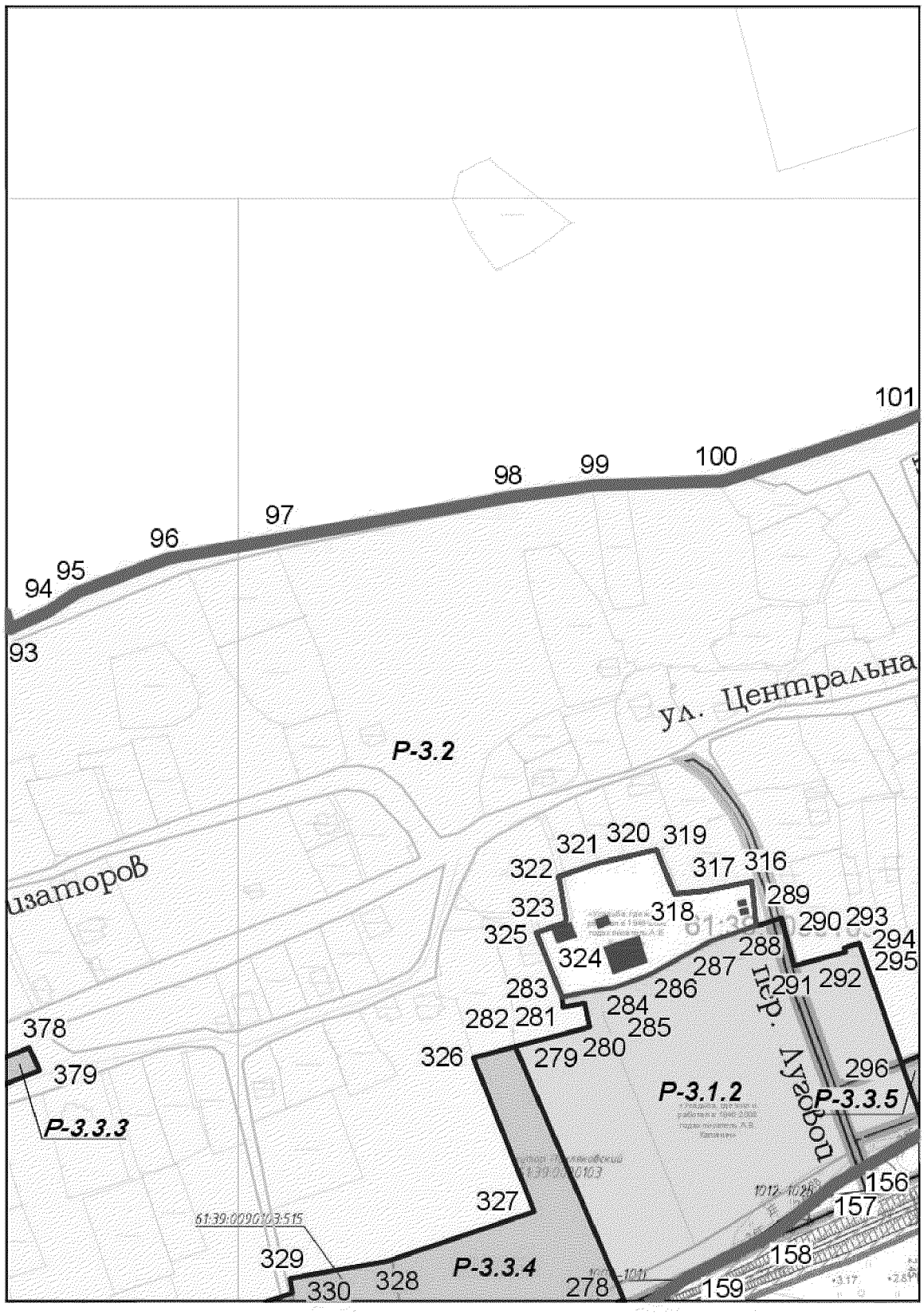

Лист 5

Лист 7

Лист 14

Лист 7

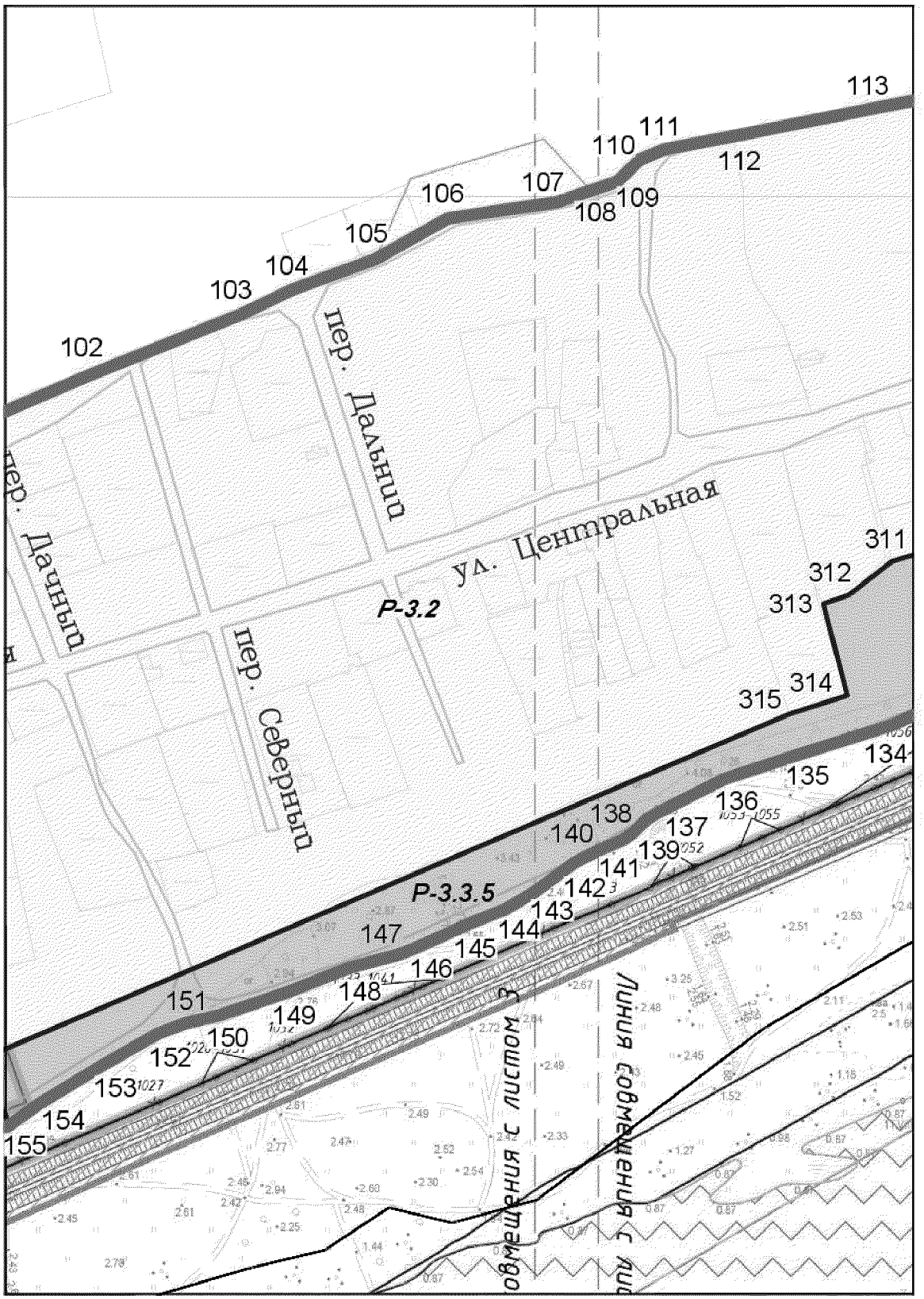

Лист 6

Лист 8

Лист 8

Лист 7

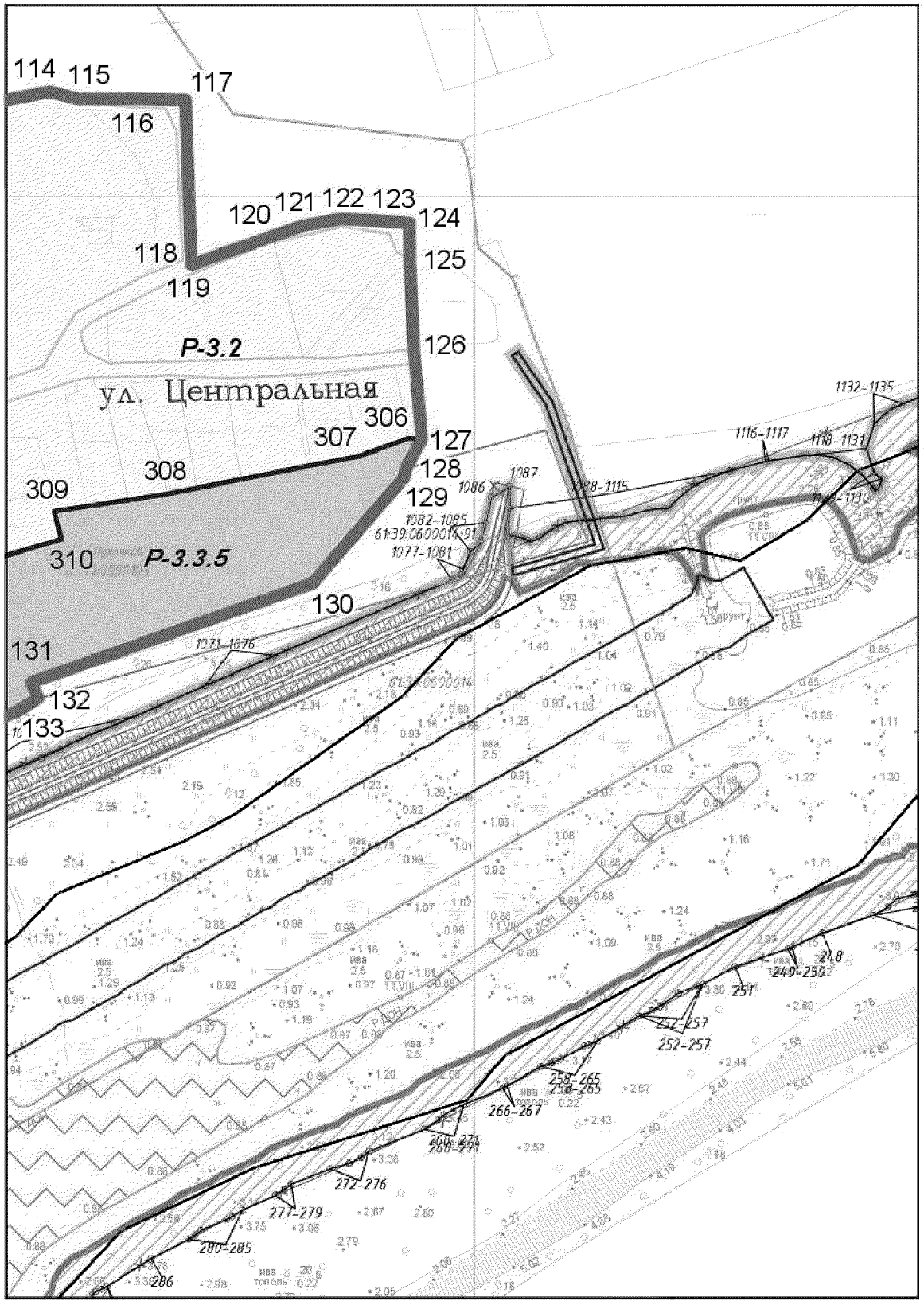
114
115
116
117
118
119
120
121
122
123
124
125
126
127
128
129
130
131
132
133
306
307
308
309
310
P-3.2
P-3.3.5
ул. Центральная

Лист 1

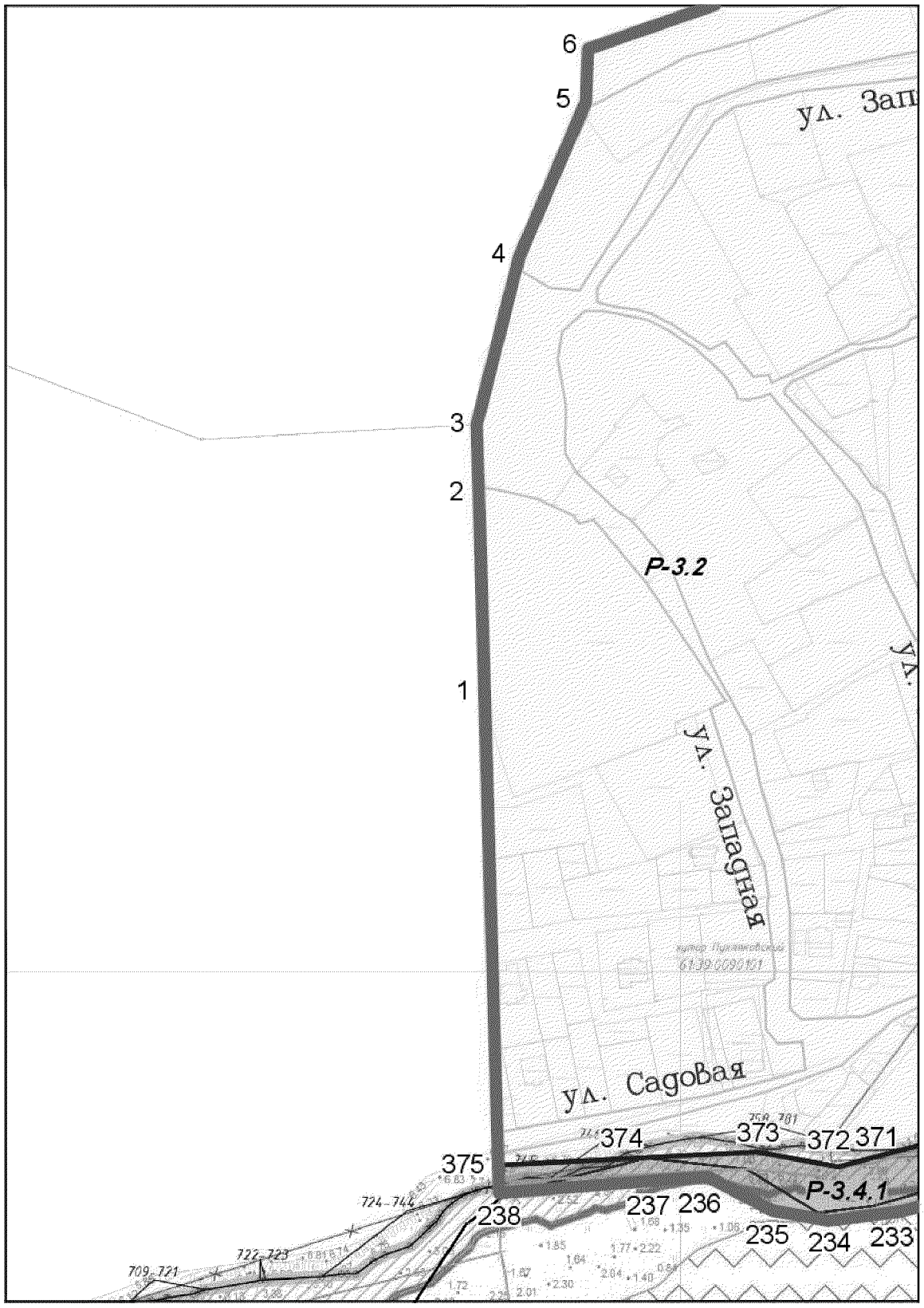

Лист 10

Лист 2

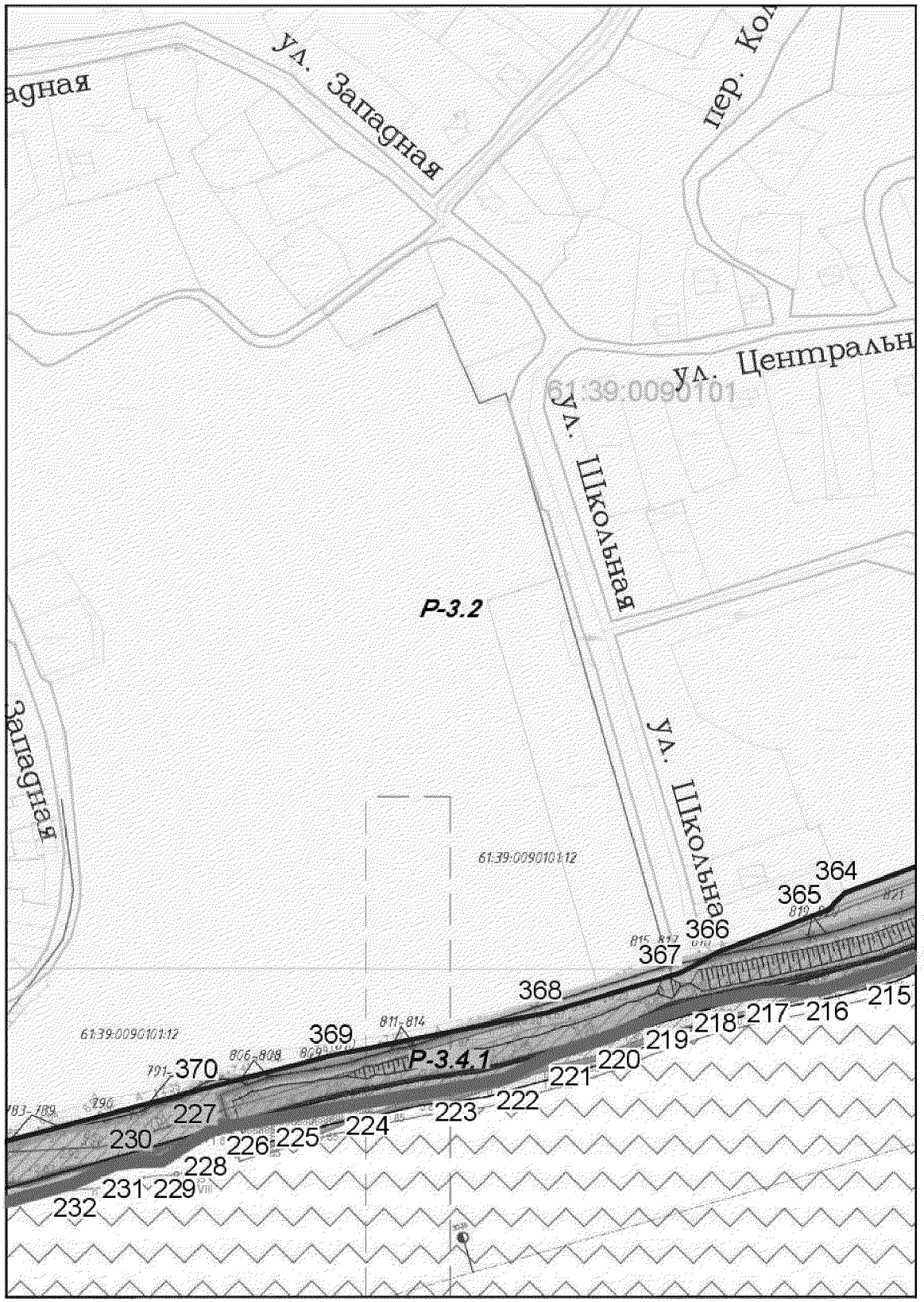

Лист 9

Лист 11

Лист 3

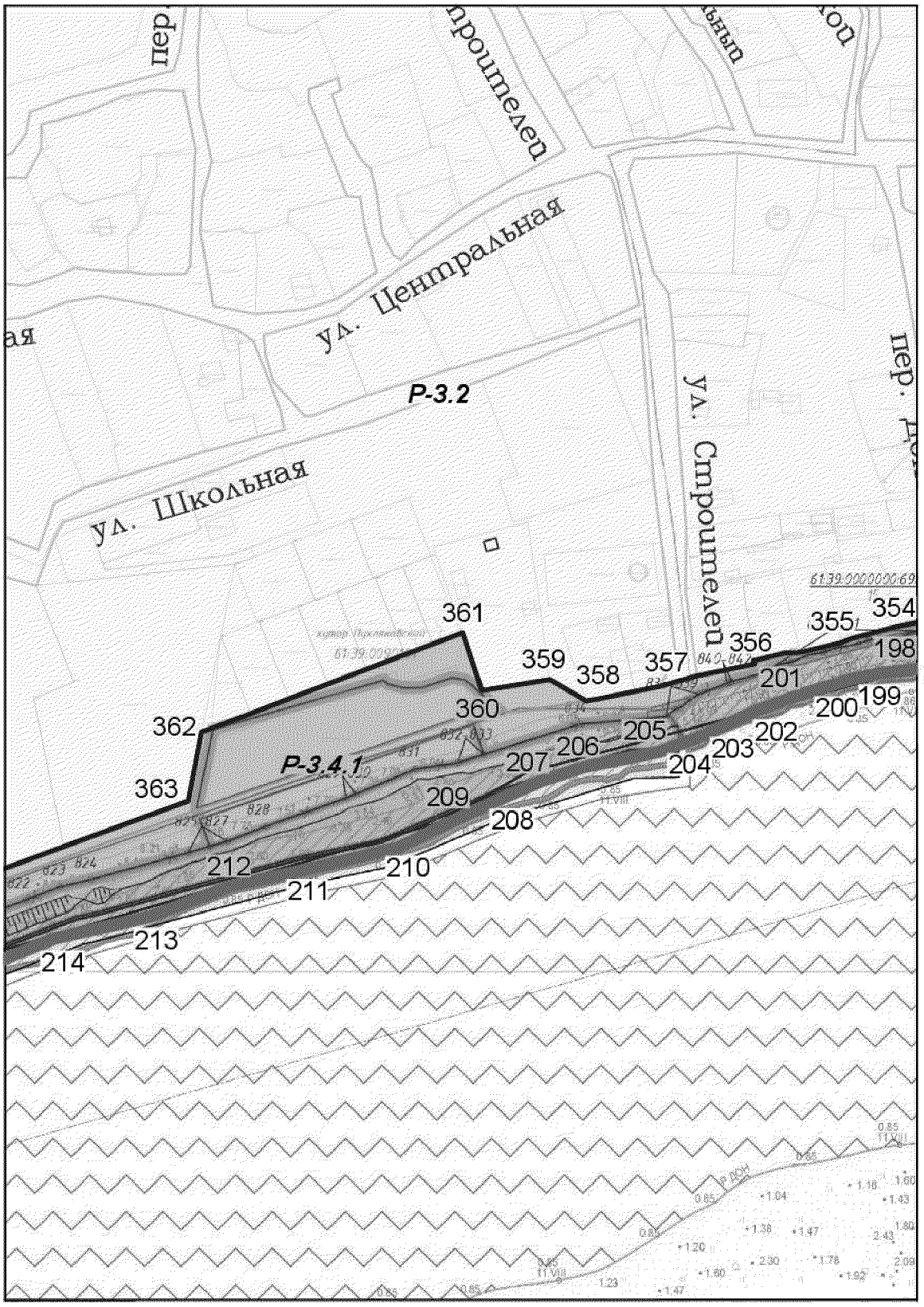

Лист 10

Лист 12

Лист 4

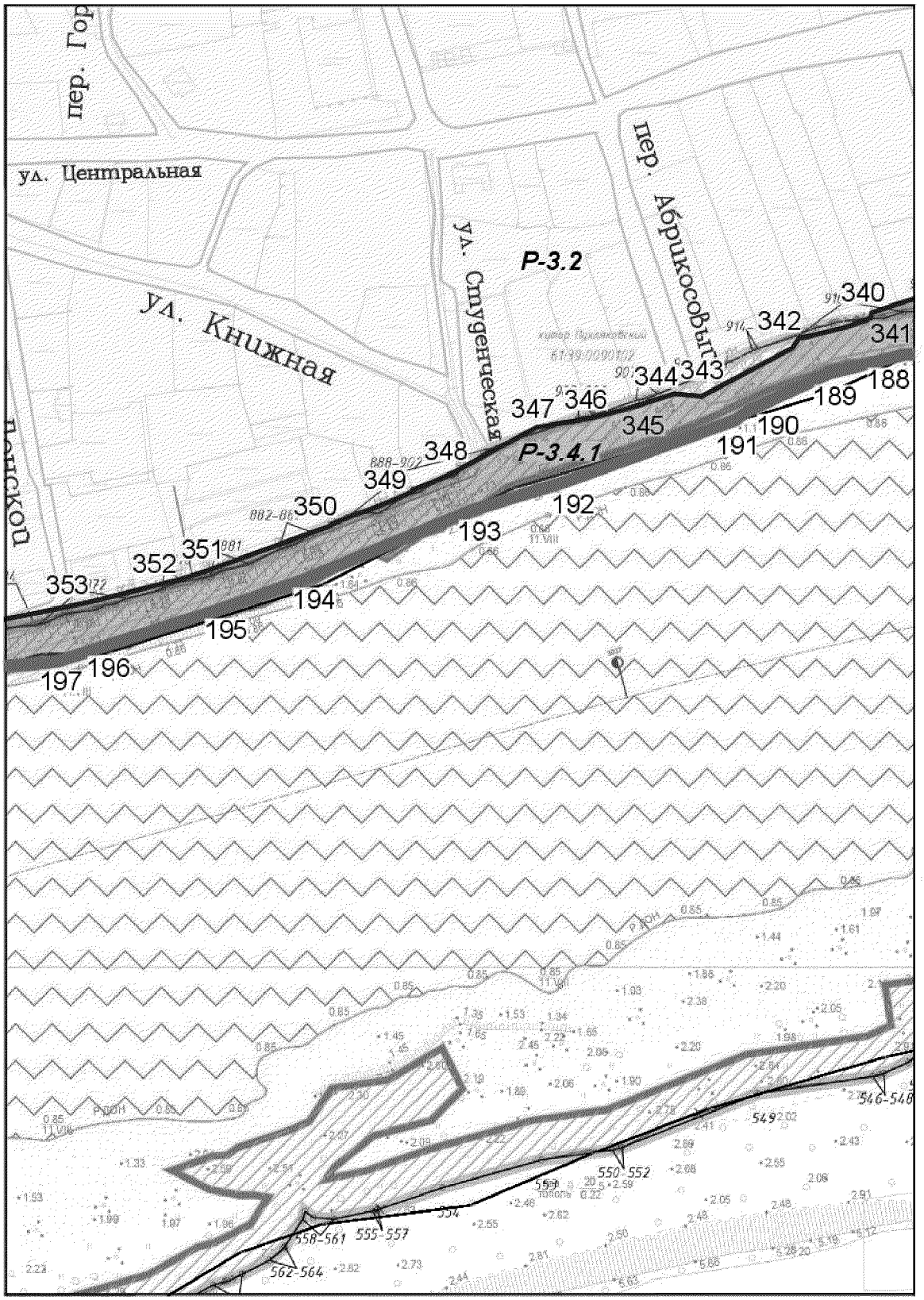

Лист 11

Лист 13

Лист 5

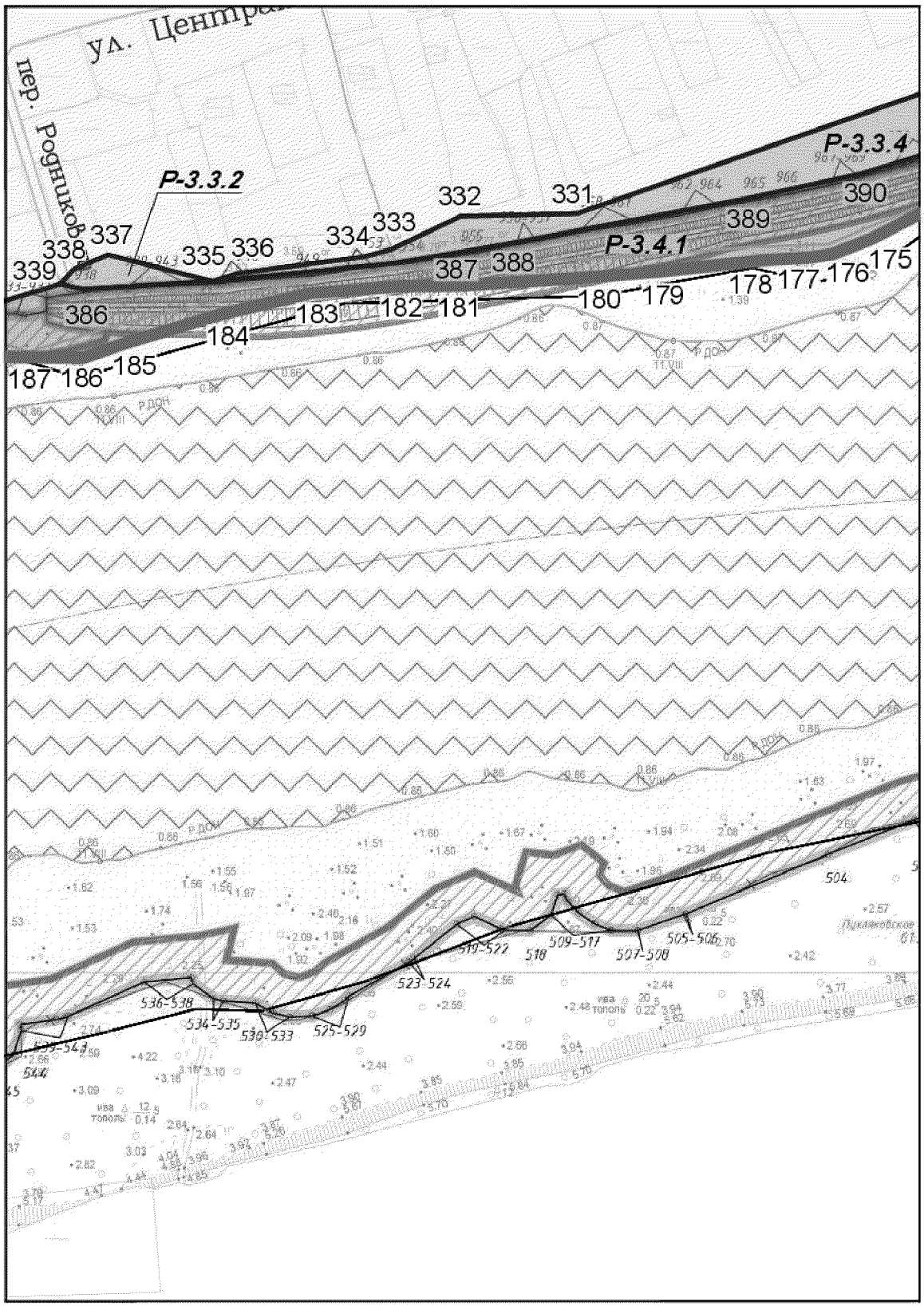

Лист 12

Лист 14

Лист 14

Лист 6

Лист 13

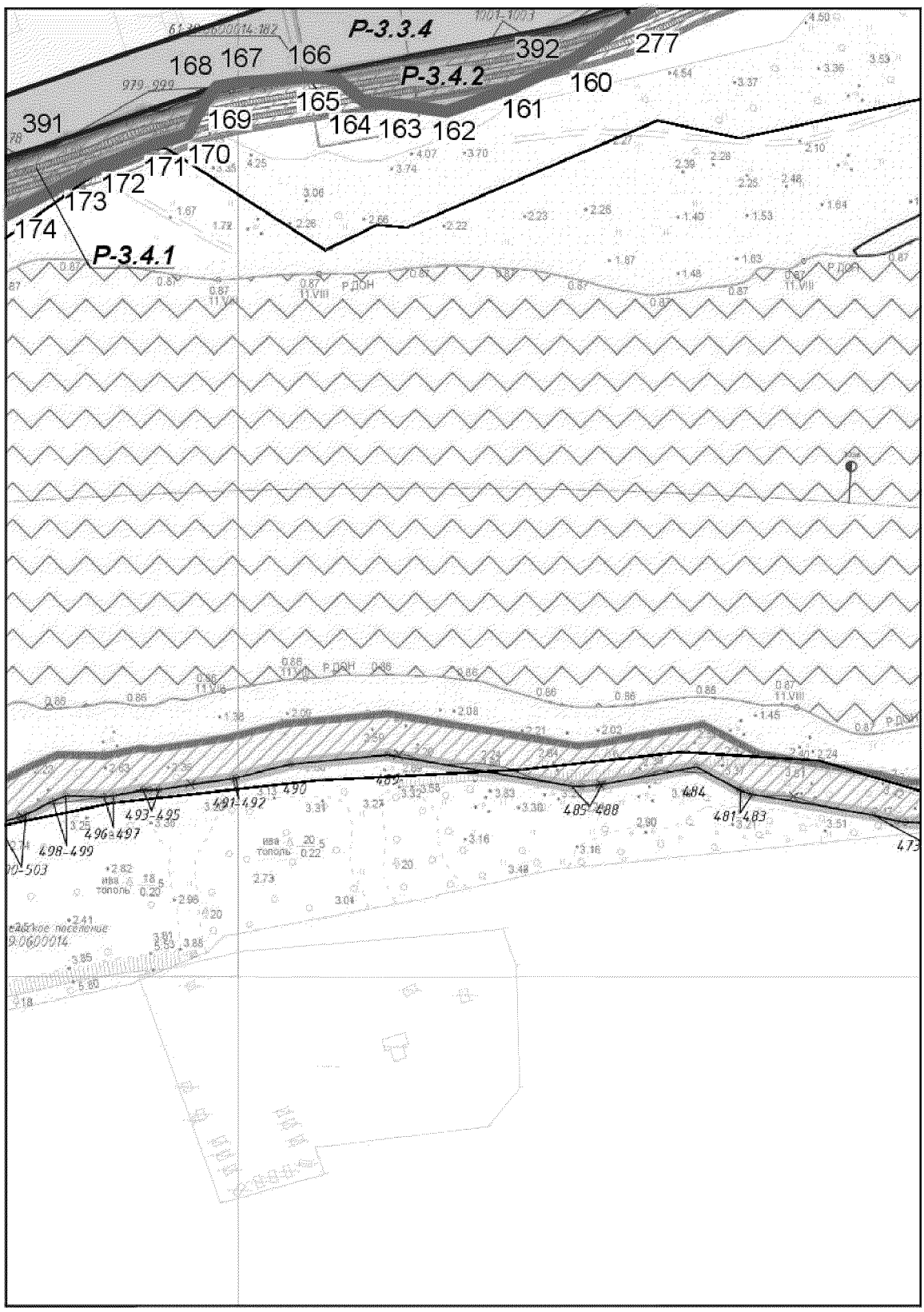

Схема регламентных участков 4-го участка территории
объекта культурного наследия

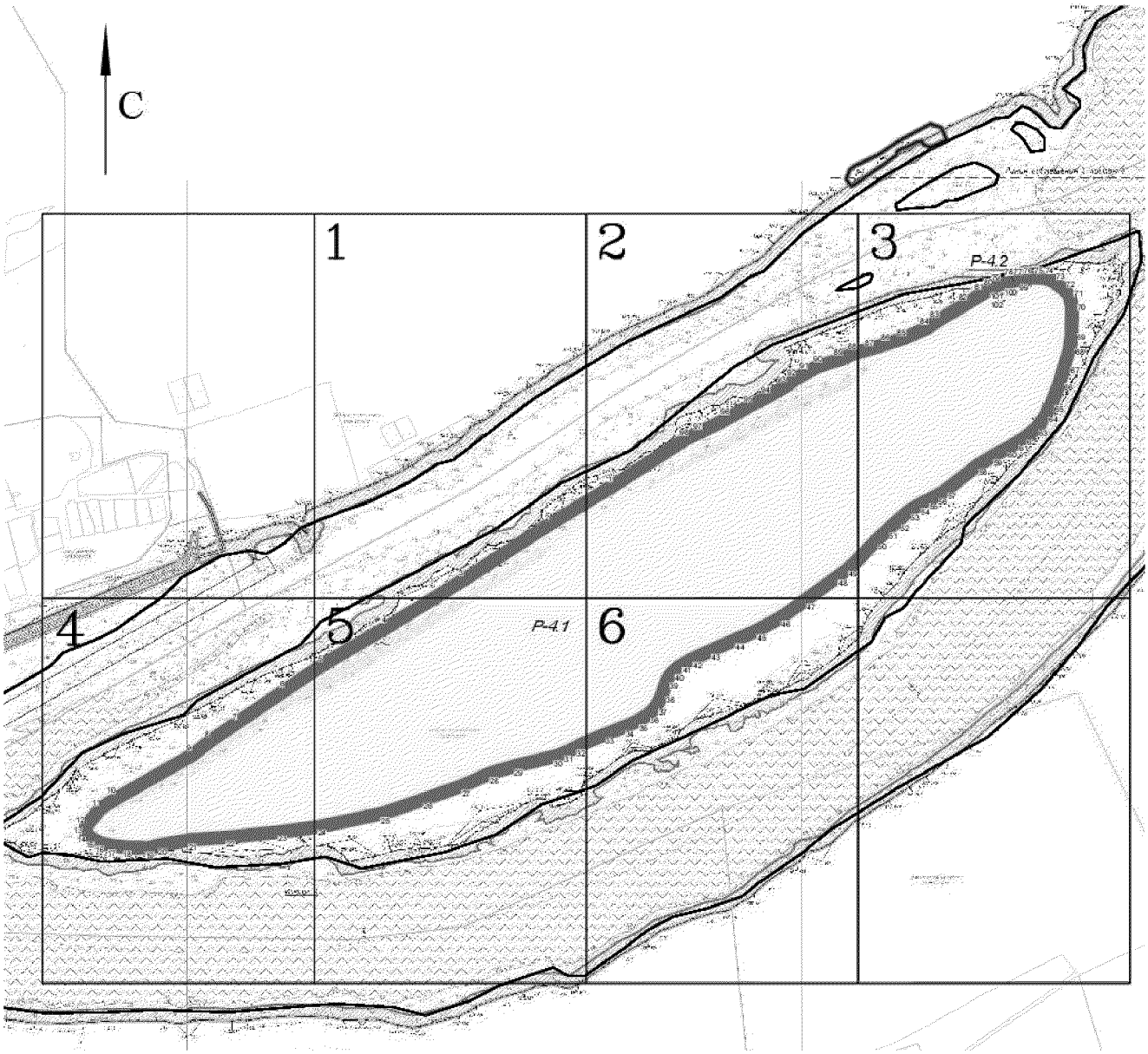

Условные обозначения:

– граница территории объекта культурного наследия;

– регламентный участок Р-4.1 – территории, отнесенные к землям населенных пунктов, выделенные для сохранения природного ландшафта;

– регламентный участок Р-4.2 – территории пойм рек с возможностью оборудования гидротехническими сооружениями и причалами;

Лист 1

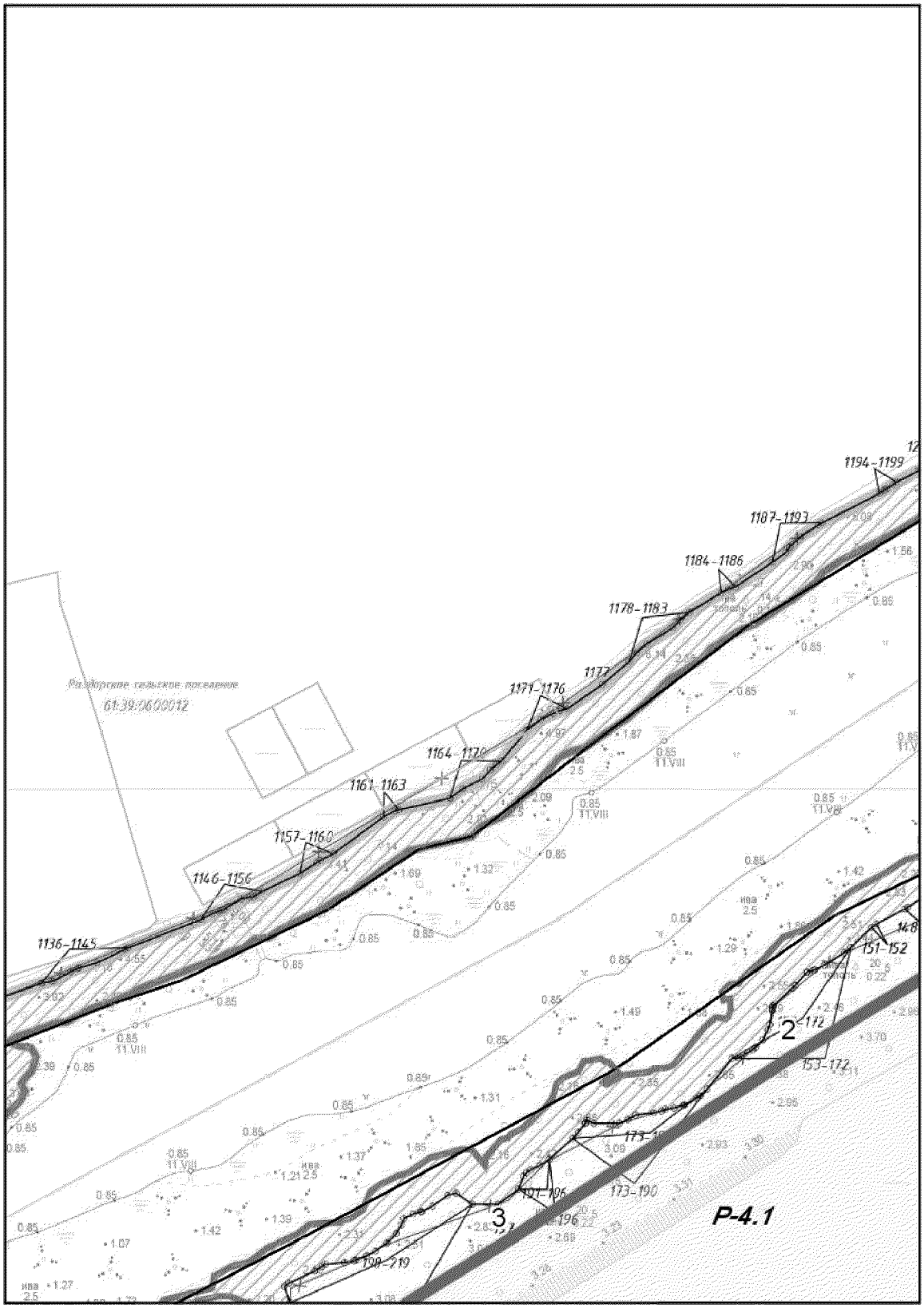

Лист 2

Лист 5

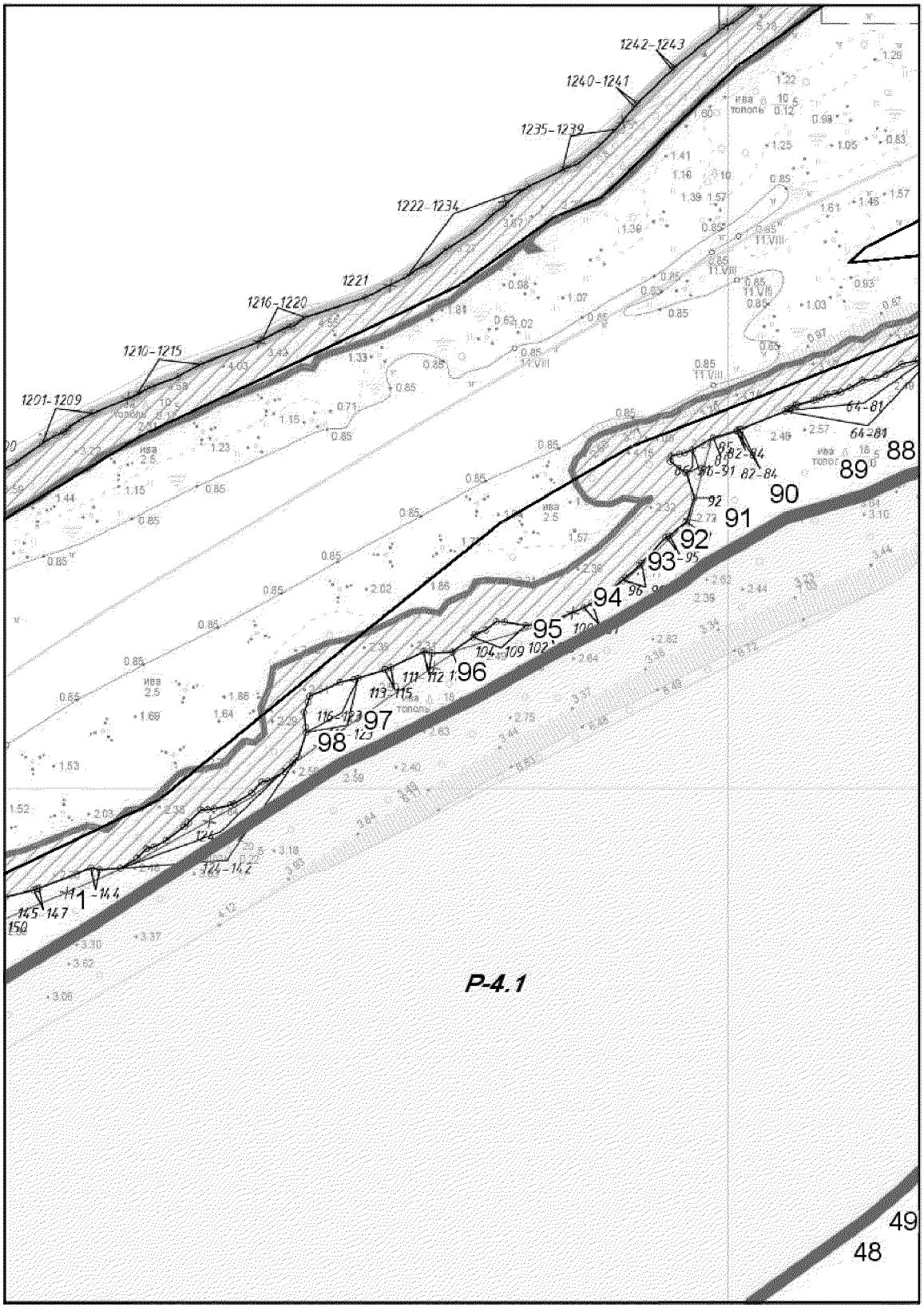
1242-1243
1240-1241
1235-1239
1222-1234
1221
1216-1220
1210-1215
1201-1209
64-81
88
89
90
91
92
93-95
94
95
96
97
98
1-11,4
145-147
150
49
48
Р-4.1

Лист 1

Лист 3

Лист 3

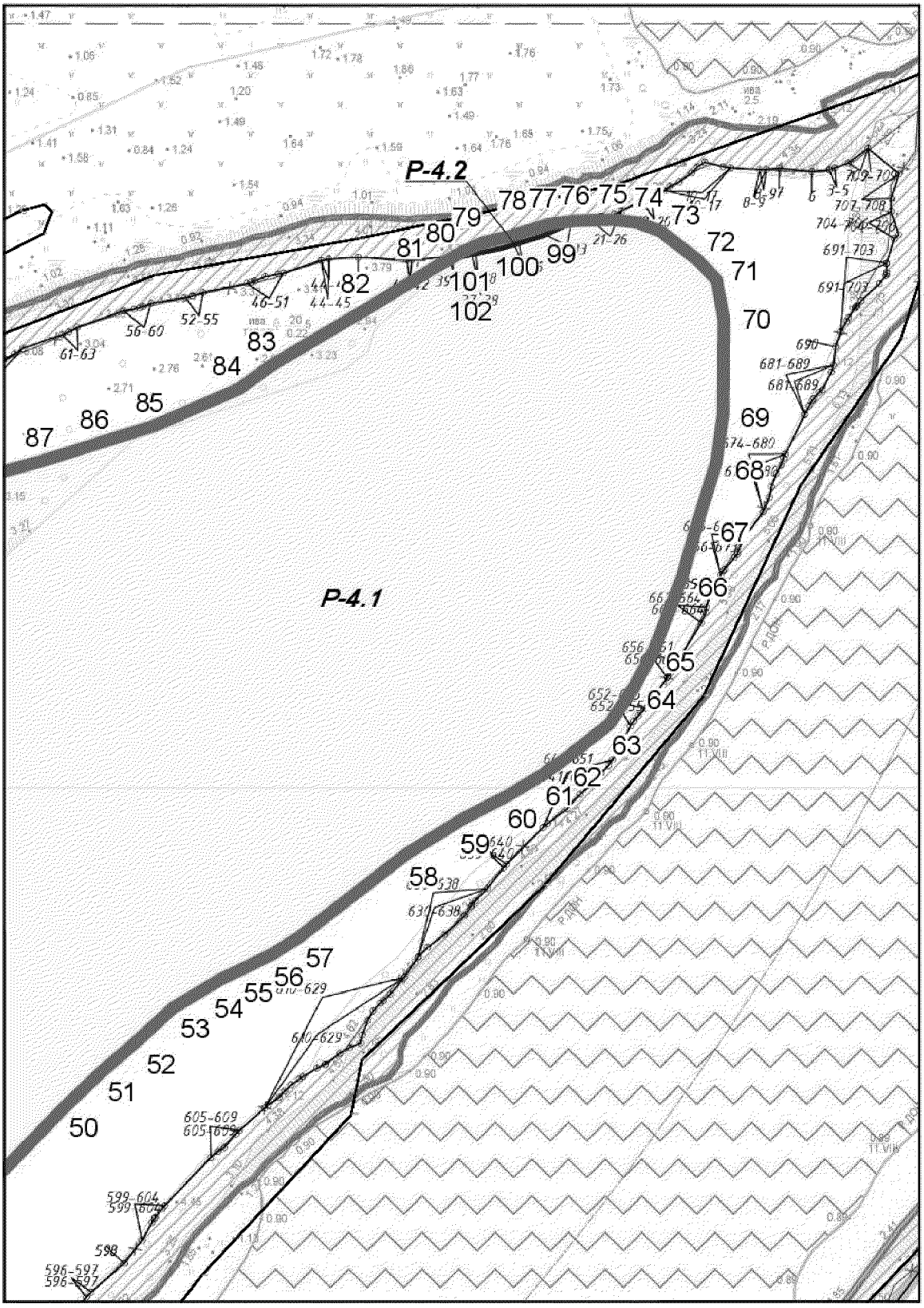
P-4.2
P-4.1
78
77
76
75
74
73
72
71
70
69
68
67
66
65
64
63
62
61
60
59
58
57
56
55
54
53
52
51
50
79
80
81
82
83
84
85
86
87
99
100
101
102

Лист 2

Лист 4

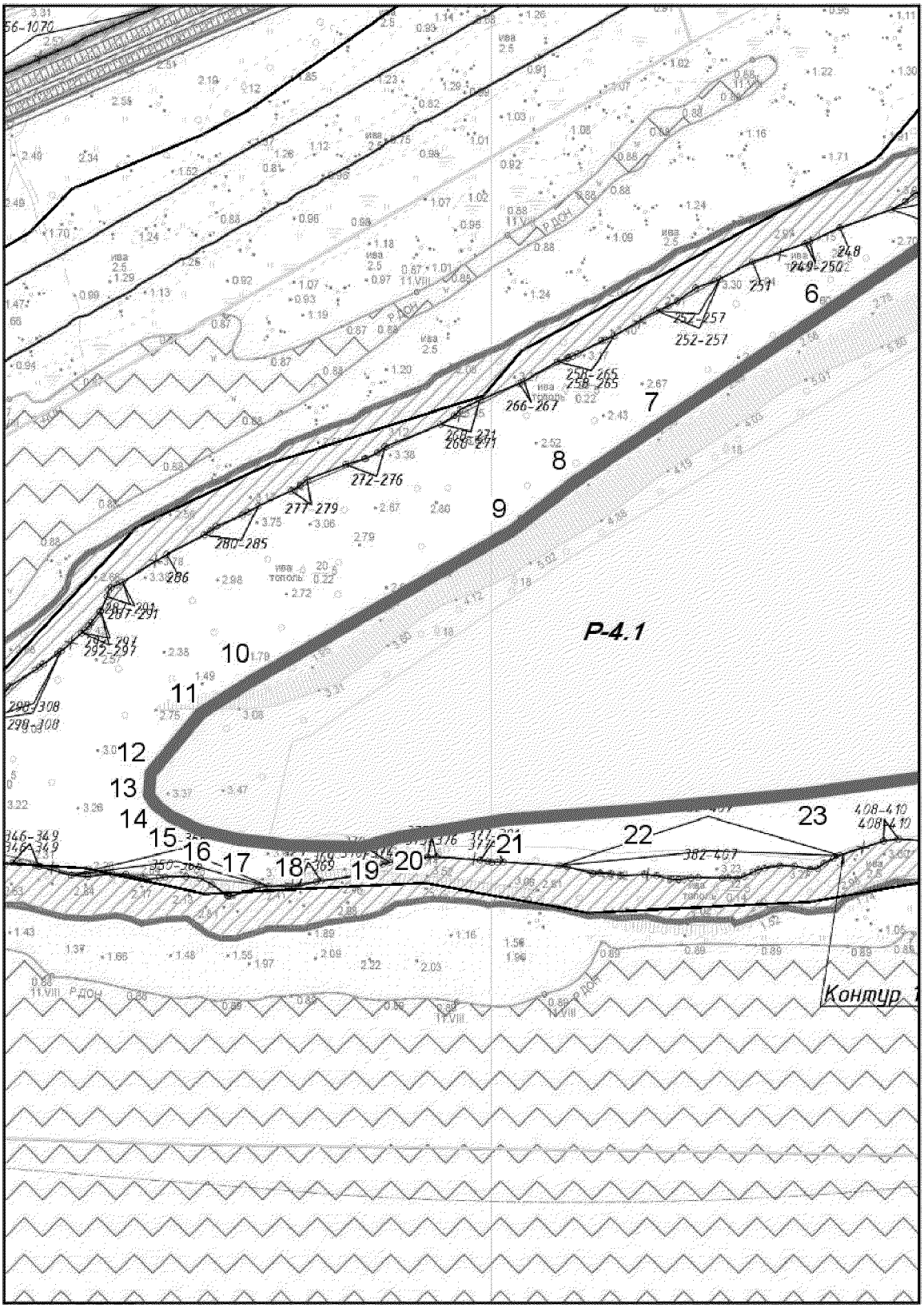

Лист 5

Лист 1

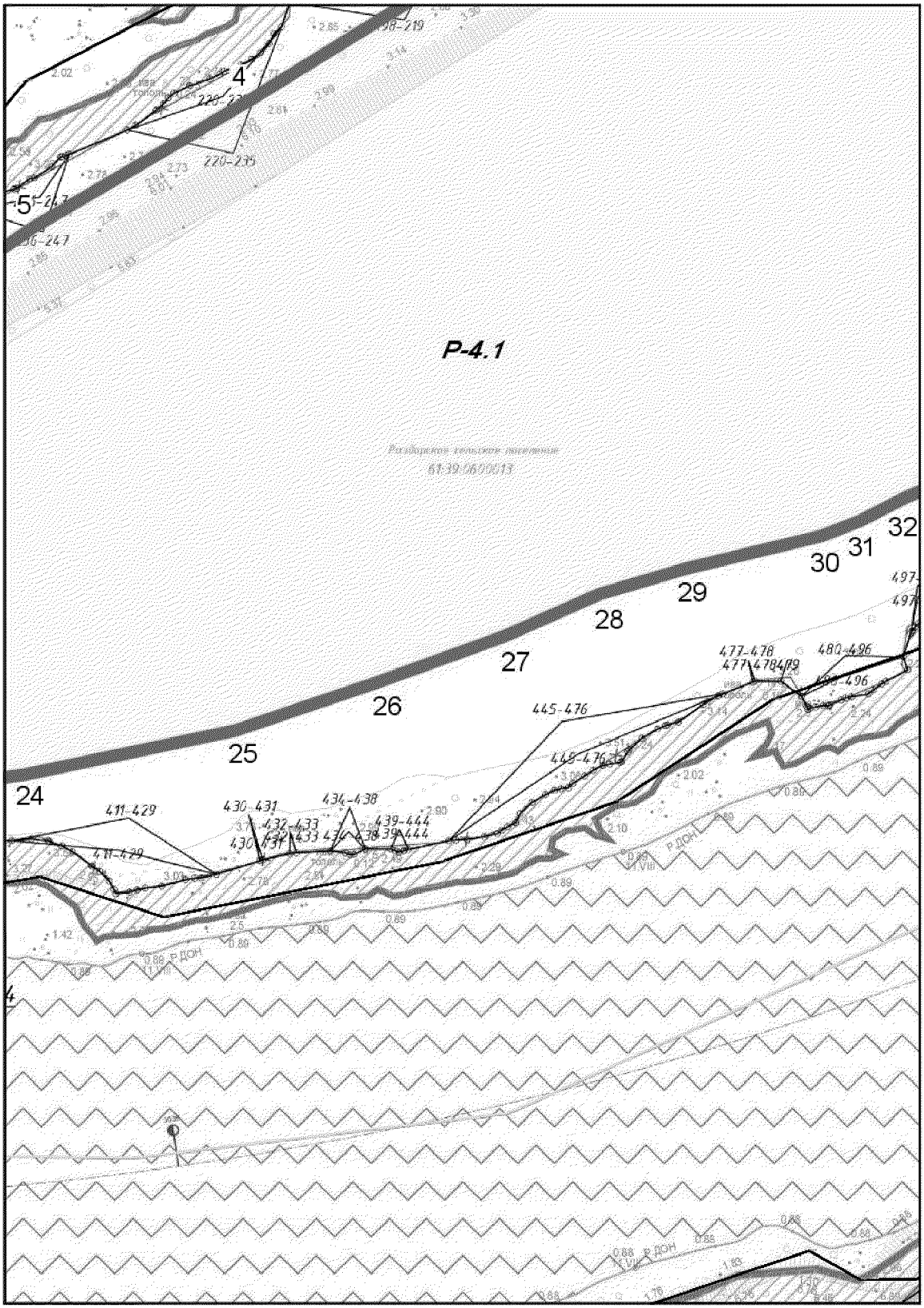
Р-4.1
Лист 4
Лист 6
4
5
24
25
26
27
28
29
30
31
32
411-429
430-431
432-433
434-438
439-444
445-476
448-476
477-478
480-496
497
Р.ДОН

Лист 6

Лист 2

Лист 5

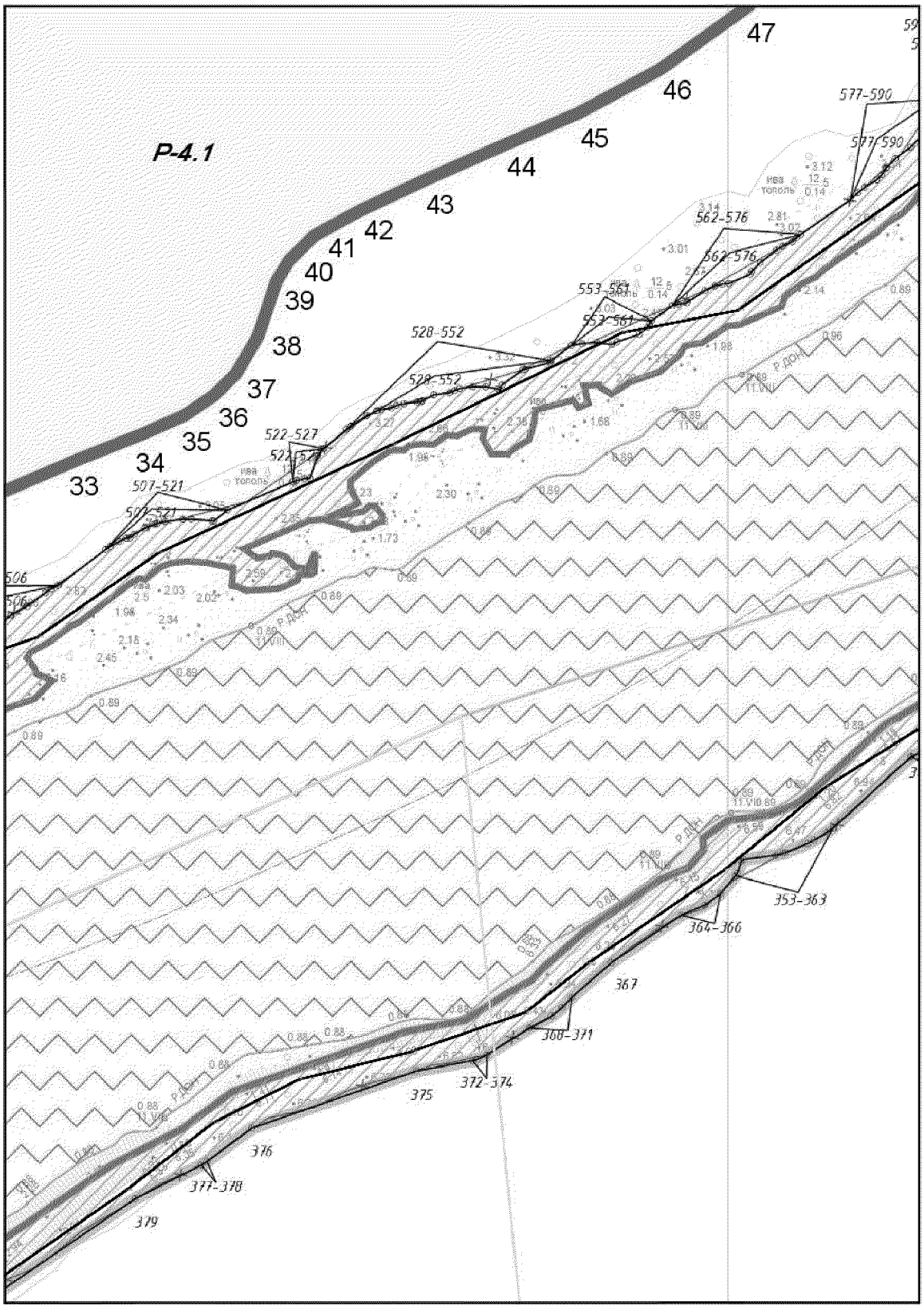

Схема регламентных участков 5-го участка территории
объекта культурного наследия

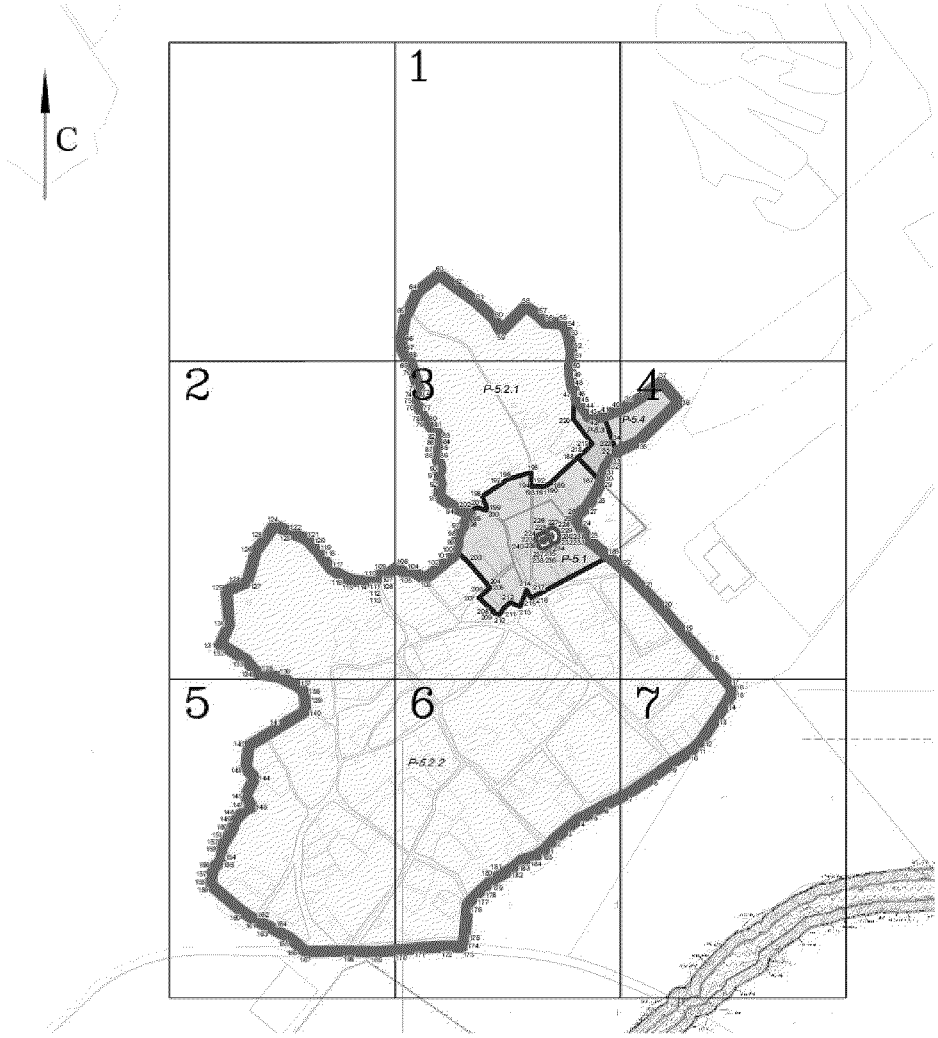

Условные обозначения:

– граница территории объекта культурного наследия;

– границы территорий объектов культурного наследия (памятников и ансамблей) в границах 1-го участка территории объекта культурного наследия (достопримечательного места);

– объекты культурного наследия (памятники и ансамбли) в границах 1-го участка территории объекта культурного наследия (достопримечательного места);

– регламентный участок Р-5.1 – территории, выделенные для сохранения и восстановления историко-градостроительной среды объектов культурного наследия;

– регламентный участок Р-5.2.1, Р-5.2.2 – территории, отнесенные к землям населенных пунктов, формируемые малоэтажной застройкой;

– регламентный участок Р-5.3 – территории, отнесенные к землям населенных пунктов, выделенные для сохранения природного ландшафта;

– регламентный участок Р-5.4 – территории ритуального назначения (кладбище)

Лист 1

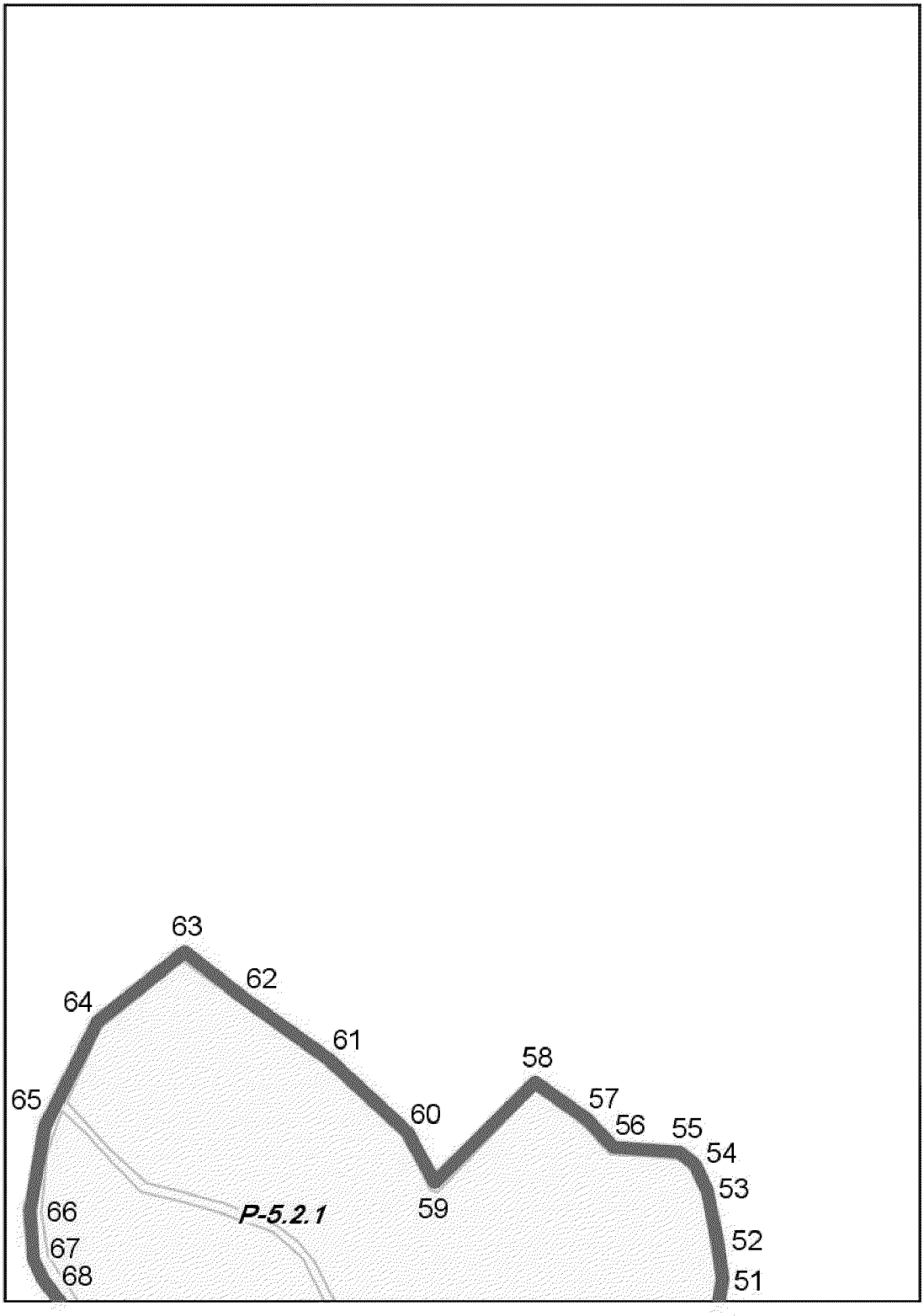

Лист 3

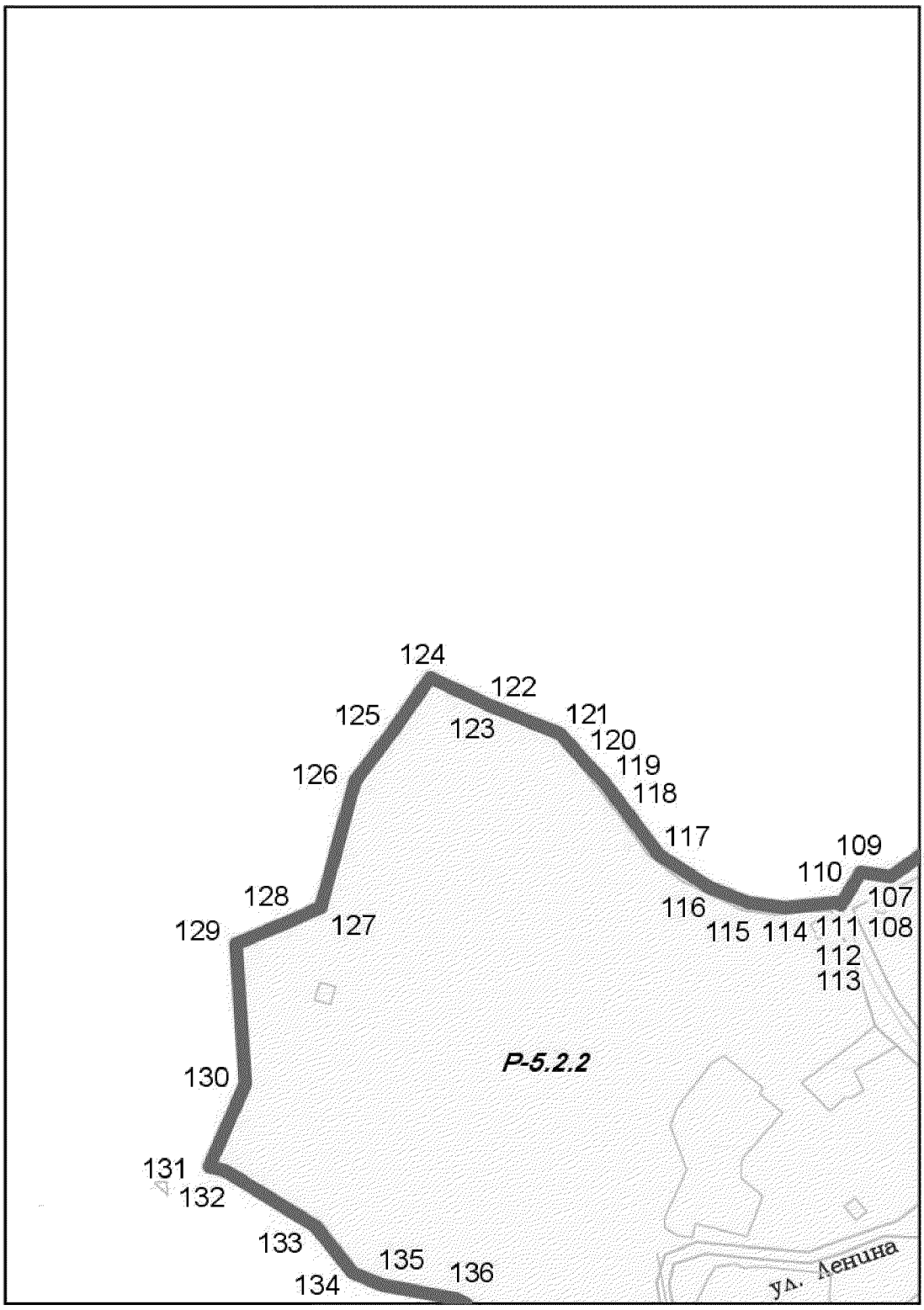
124
122
125
123
121
120
126
119
118
117
109
110
128
107
129
127
116
115
114
111
108
112
113
P-5.2.2
130
131
132
133
135
136
134
ул. Ленина

Лист 1

Лист 2

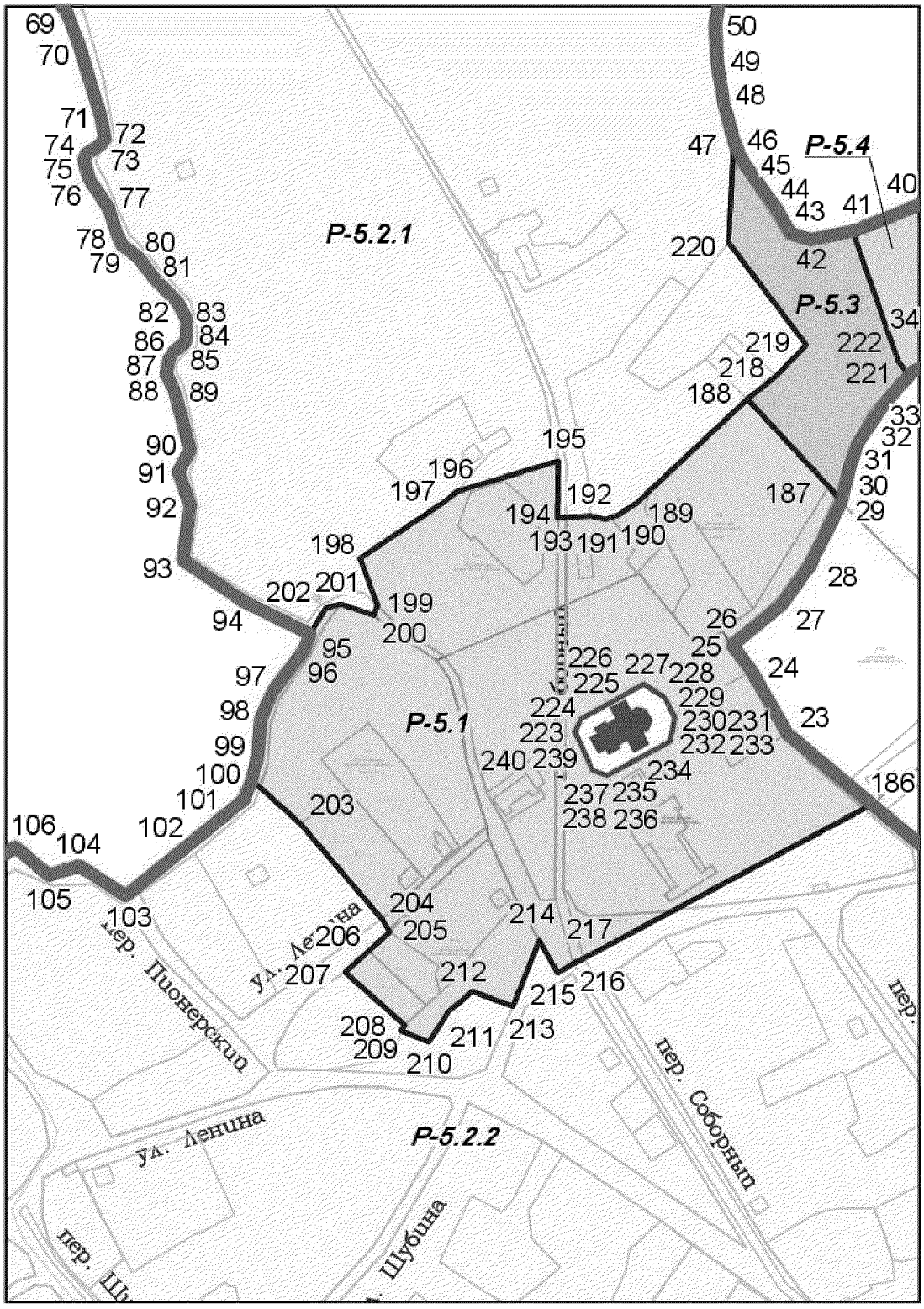

Лист 4

Лист 6

Лист 4

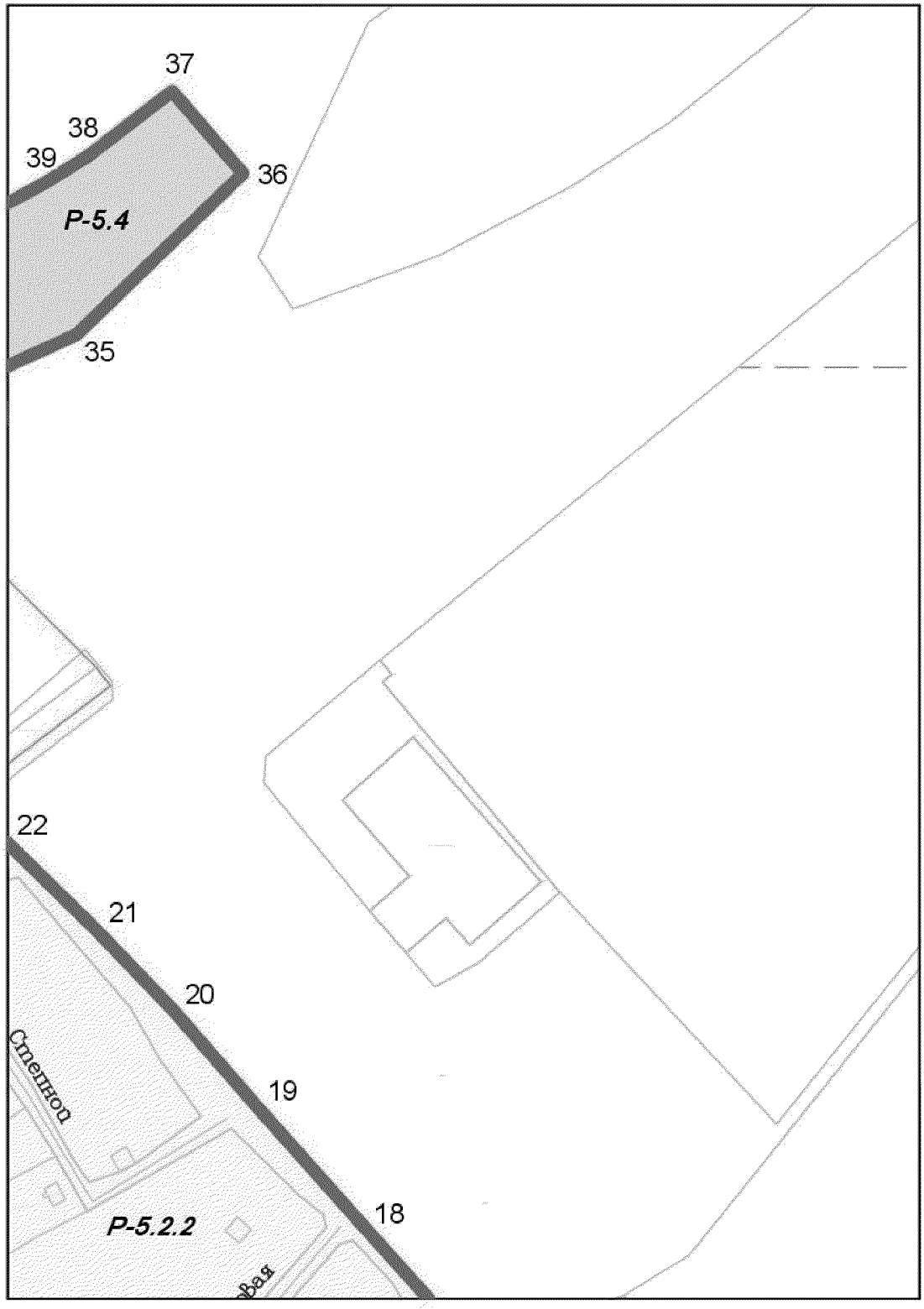

Лист 3

Лист 7

Лист 5

Лист 2

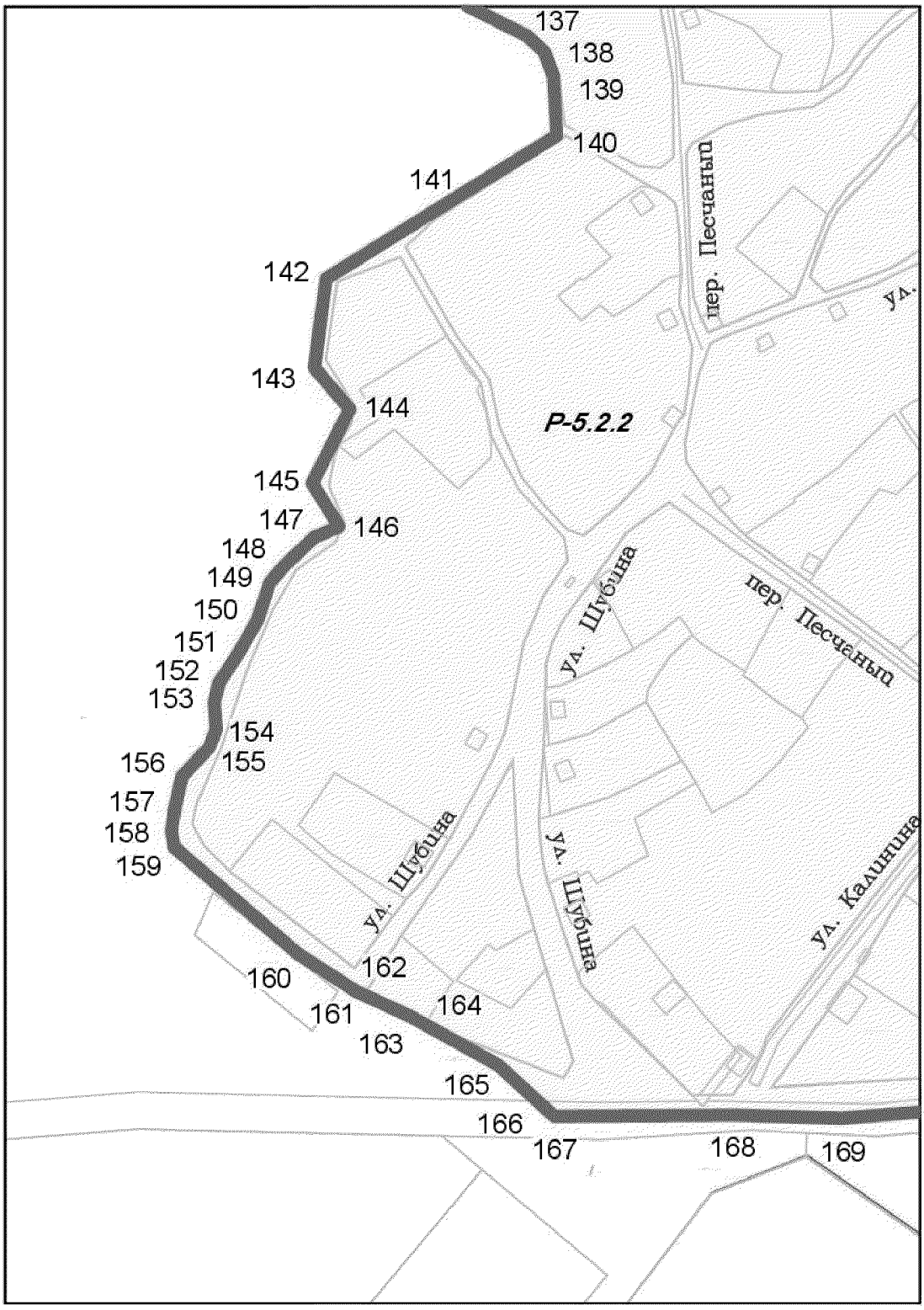

Лист 6

Лист 6

Лист 3

Лист 5

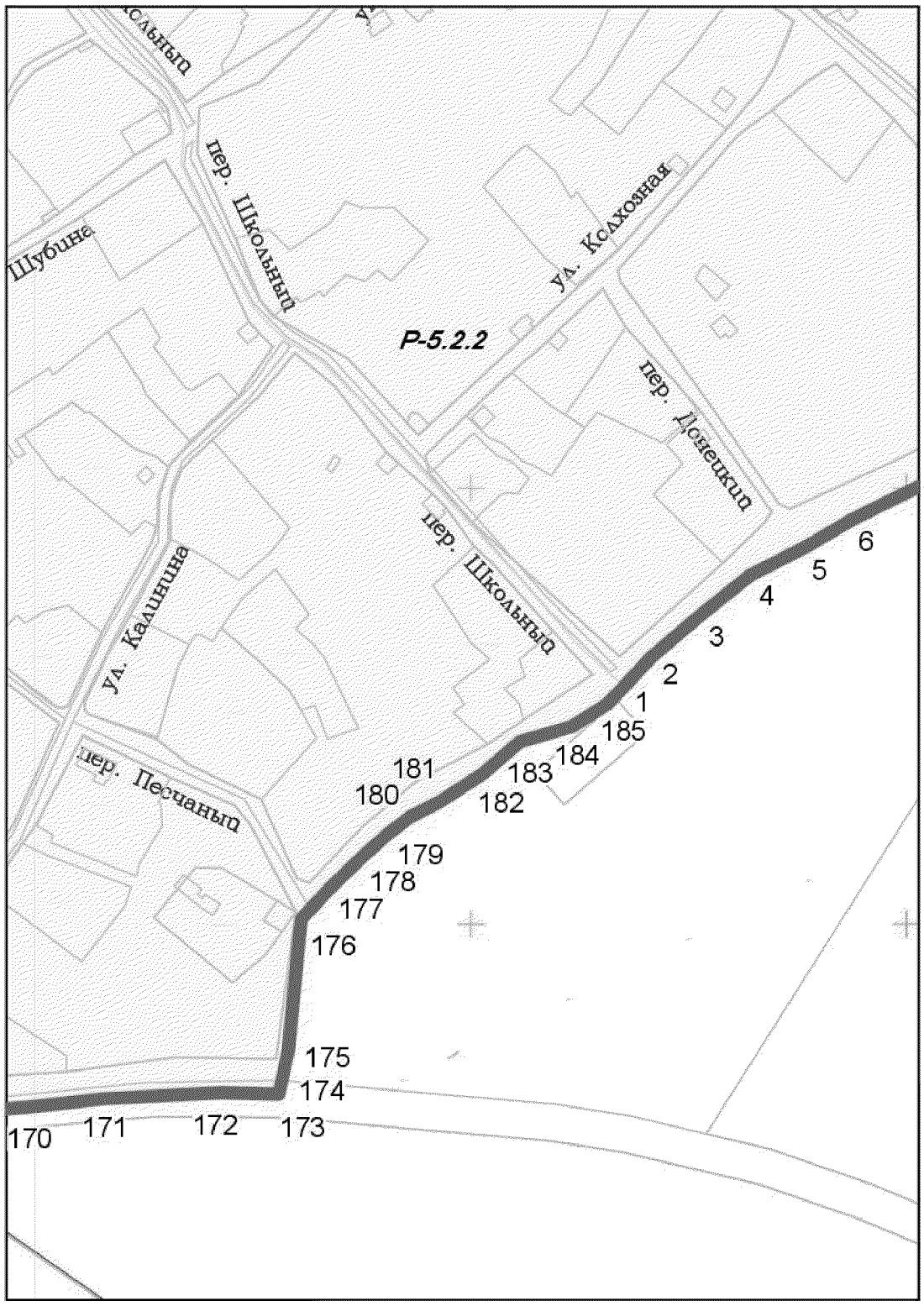

Лист 7

Лист 7

Лист 4

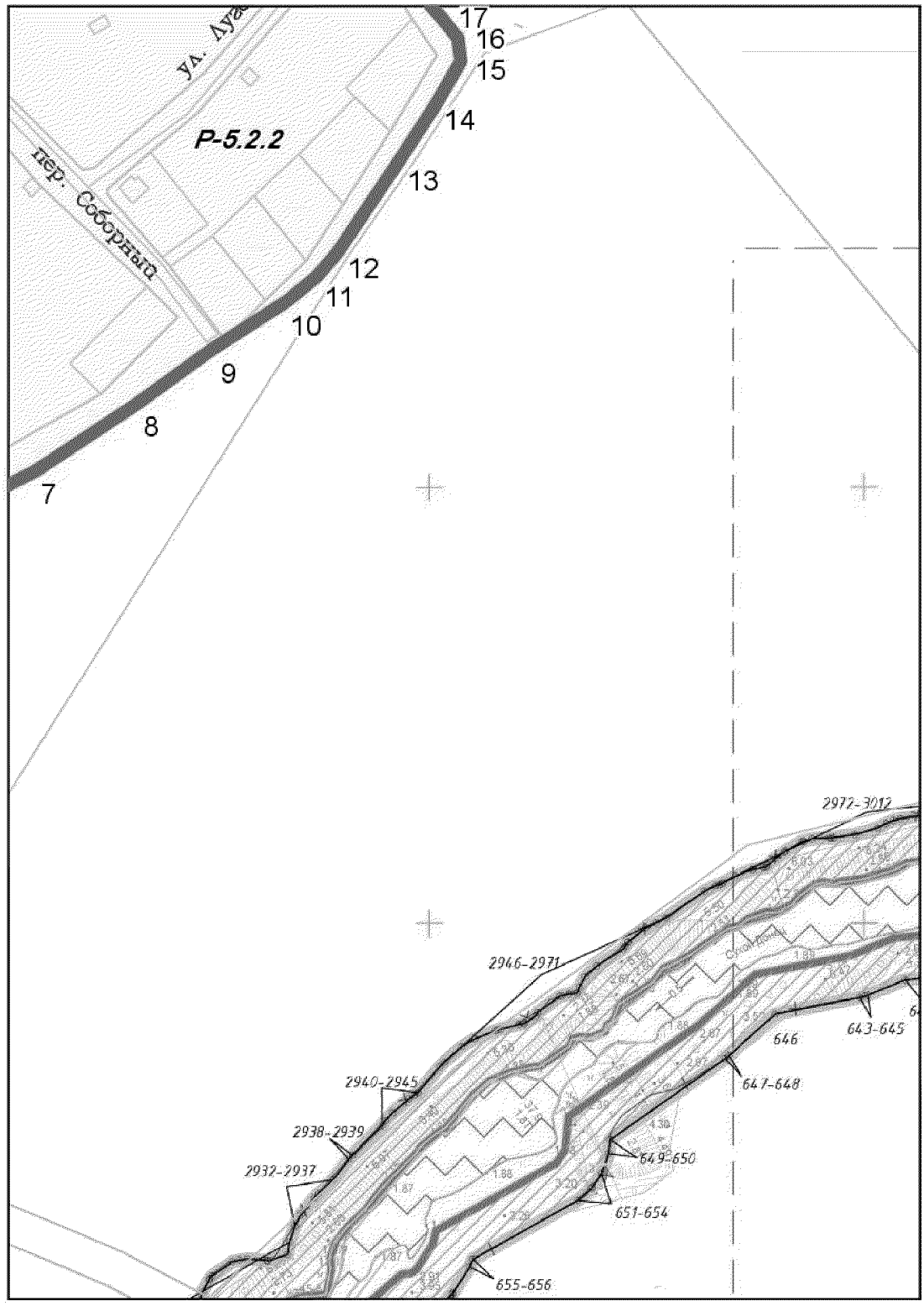

Лист 6

5. Таблица координат характерных (поворотных) точек границ регламентных участков территории объекта культурного наследия

Обозначение (номер) характерной точки	Координаты характерных точек в местной системе координат (МСК 61)	
	X (м)	Y (м)
1	2	3
1-й участок территории объекта культурного наследия		
Регламентный участок Р-1.1		
	Внешний контур	
490	456877.00	2275085.51
491	456865.06	2275088.91
492	456850.42	2275106.14
493	456814.13	2275112.34
494	456808.18	2275117.34
495	456828.14	2275143.11
496	456839.95	2275162.42
497	456806.55	2275194.36
498	456800.39	2275198.94
499	456778.05	2275222.08
500	456769.72	2275228.51
501	456749.50	2275240.93
502	456659.35	2275312.46
503	456595.98	2275363.04
504	456586.16	2275338.42
505	456582.47	2275323.03
506	456571.63	2275301.19
507	456560.44	2275268.66
508	456555.73	2275253.14
509	456503.85	2275166.99
510	456473.71	2275119.83
511	456470.75	2275109.69
512	456451.38	2275085.39
513	456431.89	2275062.59
514	456340.58	2274972.18
515	456334.00	2274941.26
516	456366.07	2274892.91
517	456396.61	2274858.89
518	456368.49	2274812.96

1	2	3
519	456359.45	2274820.07
520	456338.43	2274788.68
521	456337.95	2274764.63
522	456353.87	2274753.35
523	456357.00	2274757.72
524	456364.47	2274752.64
525	456378.61	2274770.38
526	456387.60	2274764.21
527	456401.80	2274752.89
528	456409.36	2274744.83
529	456445.25	2274718.68
530	456475.77	2274692.77
531	456472.75	2274688.75
532	456497.39	2274672.87
533	456508.56	2274674.78
534	456520.94	2274686.95
535	456548.20	2274669.90
536	456556.18	2274684.70
537	456572.24	2274673.22
538	456581.17	2274684.27
539	456612.80	2274703.84
540	456594.99	2274722.26
541	456614.11	2274743.36
542	456625.70	2274753.53
543	456653.03	2274789.51
544	456667.14	2274803.04
545	456675.74	2274812.50
546	456696.55	2274835.82
547	456702.46	2274839.68
548	456720.05	2274861.98
549	456750.05	2274903.39
550	456756.14	2274909.40
551	456770.19	2274927.55
552	456780.24	2274943.45
553	456818.74	2274986.78
554	456829.15	2275004.33

1	2	3
555	456852.14	2275047.31
556	456873.46	2275037.48
348	456875.90	2275052.72
347	456874.35	2275065.41
346	456875.50	2275074.55
345	456878.15	2275078.91
490	456877.00	2275085.51
	Внутренний контур	
557	456477.85	2274772.18
558	456508.78	2274799.09
559	456523.90	2274820.49
560	456491.24	2274843.93
561	456473.64	2274821.51
562	456460.80	2274800.67
563	456466.47	2274796.09
564	456458.76	2274785.01
557	456477.85	2274772.18
565	456442.46	2274847.69
566	456446.90	2274853.23
567	456450.96	2274850.01
568	456459.73	2274860.93
569	456475.12	2274848.70
570	456489.14	2274866.96
571	456475.57	2274877.65
572	456485.93	2274890.77
573	456460.25	2274922.86
574	456413.93	2274870.73
565	456442.46	2274847.69
575	456549.39	2274881.33
576	456556.64	2274889.87
577	456565.63	2274900.47
578	456548.35	2274920.57
579	456535.92	2274907.27
580	456533.30	2274909.59

1	2	3
581	456525.88	2274901.21
575	456549.39	2274881.33
582	456660.82	2274926.75
583	456680.98	2274952.18
584	456663.09	2274966.99
585	456642.93	2274941.55
582	456660.82	2274926.75
586	456606.61	2274927.09
587	456632.55	2274946.67
588	456600.12	2274974.15
589	456580.28	2274951.64
586	456606.61	2274927.09
590	456516.45	2275007.24
591	456519.32	2275011.52
592	456522.14	2275009.22
593	456536.82	2275027.62
594	456502.66	2275052.29
595	456490.64	2275039.02
596	456494.51	2275035.53
597	456495.73	2275033.95
598	456504.08	2275018.84
590	456516.45	2275007.24
599	456685.78	2275020.33
600	456691.61	2275027.85
601	456695.31	2275027.40
602	456701.26	2275035.70
603	456699.23	2275040.58
604	456668.44	2275063.89
605	456652.82	2275045.12
606	456681.08	2275023.61
599	456685.78	2275020.33

1	2	3
607	456712.47	2275067.51
608	456747.34	2275118.72
609	456740.18	2275120.98
610	456730.37	2275128.74
611	456726.00	2275134.83
612	456716.97	2275128.55
613	456687.98	2275089.65
614	456688.84	2275088.96
615	456684.24	2275082.78
607	456712.47	2275067.51
616	456671.68	2275089.42
617	456695.35	2275118.02
618	456678.16	2275133.23
619	456669.42	2275128.34
620	456652.12	2275106.15
616	456671.68	2275089.42
Регламентный участок Р-1.2		
1	455218.52	2273557.92
2	455188.82	2273567.82
3	455173.52	2273573.22
4	455142.92	2273609.22
5	455126.72	2273616.12
6	455107.52	2273617.62
7	455091.62	2273659.62
8	455079.92	2273702.22
9	455040.02	2273708.52
10	455017.22	2273691.12
11	454994.12	2273686.02
12	454974.92	2273687.22
13	454963.22	2273688.12
14	454952.42	2273683.62
15	454926.73	2273681.83
16	454915.96	2273695.72
17	454921.47	2273712.24
18	454935.99	2273738.53

1	2	3
19	454918.59	2273745.54
20	454895.18	2273766.07
21	454912.83	2273786.47
22	454945.50	2273809.88
23	454960.90	2273824.90
24	454978.42	2273847.93
25	454997.45	2273867.20
26	455010.84	2273887.23
27	455025.23	2273909.26
28	455030.86	2273918.69
29	455034.72	2273927.12
30	455038.74	2273931.82
31	455050.21	2273939.01
32	455058.64	2273946.62
33	455067.22	2273955.88
34	455072.47	2273966.80
35	455076.62	2273977.31
36	455084.36	2273988.51
37	455095.28	2274000.95
38	455106.34	2274010.91
39	455120.03	2274021.55
40	455153.08	2274038.70
41	455163.45	2274050.72
42	455183.22	2274077.96
43	455191.12	2274093.80
44	455199.67	2274110.87
45	455209.21	2274120.55
46	455217.50	2274127.32
47	455224.97	2274131.19
48	455229.67	2274135.48
49	455233.82	2274151.79
50	455242.26	2274162.72
621	455271.32	2274196.39
622	455279.71	2274193.15
623	455360.54	2274290.58
624	455394.43	2274323.08

1	2	3
625	455405.36	2274324.63
626	455422.35	2274331.29
627	455490.83	2274393.18
628	455507.56	2274407.71
629	455582.19	2274471.42
630	455592.84	2274484.46
631	455631.21	2274510.21
632	455650.35	2274534.42
633	455675.80	2274557.34
634	455745.80	2274611.60
635	455774.34	2274630.93
636	455787.94	2274637.57
637	455800.53	2274633.16
638	455823.62	2274657.62
639	455842.18	2274681.34
640	455854.62	2274686.64
641	455881.57	2274707.24
642	455918.07	2274769.41
643	455957.16	2274782.60
644	456056.81	2274824.03
645	456111.14	2274851.64
646	456153.98	2274885.82
647	456161.14	2274895.52
648	456176.80	2274926.84
649	456197.34	2274936.08
650	456209.99	2274946.00
651	456232.44	2274977.29
652	456253.62	2274992.96
653	456259.82	2274996.53
654	456264.34	2274964.80
655	456274.29	2274963.66
656	456284.23	2274970.49
657	456282.47	2274993.18
658	456286.95	2274991.24
659	456307.52	2274973.73
660	456320.90	2274966.50

1	2	3
661	456323.22	2274971.46
662	456311.24	2274977.75
663	456289.65	2274995.79
664	456281.21	2275000.59
665	456279.84	2275008.14
666	456403.58	2275153.84
667	456445.31	2275222.73
668	456469.23	2275269.76
669	456486.22	2275335.59
670	456498.04	2275401.63
671	456529.91	2275425.49
672	456573.48	2275517.79
673	456595.24	2275502.45
674	456622.41	2275541.85
675	456600.42	2275558.04
676	456622.20	2275586.65
677	456593.44	2275608.55
678	456695.49	2275739.83
679	456674.14	2275759.38
680	456712.25	2275807.04
681	456830.08	2275918.73
682	456934.27	2276021.51
683	456949.94	2276005.63
684	456985.08	2276021.82
685	457023.91	2276062.47
686	457076.32	2276107.94
687	457087.27	2276123.37
688	457111.06	2276146.00
689	457152.43	2276163.16
690	457262.49	2276234.62
691	457270.74	2276224.10
692	457355.72	2276281.22
693	457401.03	2276305.32
694	457409.88	2276309.98
695	457435.12	2276320.91
696	457464.60	2276333.28

1	2	3
697	457484.16	2276341.34
698	457514.93	2276352.10
699	457530.19	2276357.10
700	457576.93	2276374.86
701	457596.11	2276374.90
702	457623.57	2276383.20
703	457634.34	2276383.40
704	457663.91	2276400.98
705	457697.26	2276417.59
208	457722.49	2276422.38
209	457731.27	2276424.08
210	457743.43	2276397.96
211	457755.02	2276385.52
212	457762.42	2276372.72
213	457784.02	2276336.12
214	457788.62	2276320.32
215	457790.60	2276301.94
216	457787.96	2276289.32
217	457746.51	2276256.49
218	457723.19	2276240.14
219	457696.96	2276225.19
220	457663.37	2276212.90
221	457644.11	2276206.05
222	457630.93	2276194.39
223	457621.93	2276181.46
224	457614.70	2276170.31
225	457608.24	2276160.30
226	457613.62	2276156.72
227	457625.02	2276150.52
228	457633.42	2276144.92
229	457627.60	2276131.97
230	457628.02	2276127.72
231	457612.84	2276106.02
232	457596.45	2276080.30
233	457582.62	2276060.92
234	457575.12	2276053.46

1	2	3
235	457581.62	2276048.92
236	457591.82	2276043.92
237	457601.42	2276039.72
238	457615.42	2276029.92
239	457625.42	2276026.32
240	457636.72	2276020.39
241	457645.22	2276015.92
242	457655.02	2276008.92
243	457642.50	2275992.89
244	457630.80	2275981.92
245	457617.45	2275968.79
246	457616.00	2275966.41
247	457617.65	2275963.07
248	457631.84	2275955.45
249	457623.63	2275930.87
250	457608.85	2275910.35
251	457606.22	2275908.72
252	457591.62	2275912.72
253	457580.02	2275918.32
254	457571.02	2275932.52
255	457563.82	2275950.12
256	457560.22	2275961.92
257	457559.02	2275983.12
258	457537.62	2276006.52
259	457529.42	2276014.52
260	457513.82	2276025.32
261	457501.34	2276022.98
262	457485.50	2276005.94
263	457482.52	2275994.72
264	457483.02	2275976.98
265	457487.46	2275970.45
266	457494.43	2275957.33
267	457495.89	2275951.12
268	457495.76	2275945.23
269	457494.82	2275939.97
270	457491.96	2275933.38

1	2	3
271	457488.86	2275929.64
272	457477.13	2275919.44
273	457473.08	2275913.35
274	457470.29	2275893.46
275	457458.50	2275867.54
276	457445.02	2275875.12
277	457427.22	2275886.92
278	457422.42	2275905.12
279	457418.02	2275930.72
280	457406.02	2275929.52
281	457401.75	2275943.86
282	457391.80	2275967.17
283	457378.90	2275988.23
284	457362.25	2276000.15
285	457354.80	2276001.95
286	457341.87	2276017.98
287	457326.03	2276008.47
288	457297.82	2275982.49
289	457268.28	2275946.69
290	457217.28	2275875.72
291	457181.61	2275835.16
292	457150.82	2275806.52
293	457130.67	2275786.17
294	457151.20	2275764.63
295	457181.49	2275737.13
296	457193.15	2275728.13
297	457217.86	2275718.12
298	457240.67	2275710.76
299	457233.02	2275684.02
300	457226.72	2275671.72
301	457217.81	2275667.13
302	457233.77	2275656.47
303	457226.48	2275646.54
304	457211.06	2275657.23
305	457212.15	2275659.06
306	457189.72	2275674.76

1	2	3
307	457172.05	2275672.93
308	457164.75	2275677.49
309	457126.20	2275696.03
310	457098.05	2275706.6
311	457095.84	2275700.93
312	457092.32	2275696.78
313	457084.43	2275690.56
314	457071.02	2275677.22
315	457061.69	2275663.88
316	457053.19	2275648.74
317	457048.97	2275635.40
318	457047.52	2275625.79
319	457048.97	2275615.56
320	457050.62	2275606.32
321	457054.23	2275592.47
322	457092.32	2275584.42
323	457087.22	2275572.42
324	457083.32	2275561.62
325	457082.72	2275546.02
326	457099.22	2275517.82
327	457082.10	2275488.26
328	457069.22	2275452.42
329	457057.82	2275417.92
330	457055.72	2275380.12
331	457063.82	2275349.52
332	457079.42	2275288.92
333	457076.12	2275253.52
334	457072.82	2275237.02
335	457039.00	2275170.12
336	457008.75	2275133.26
337	456987.02	2275120.92
338	456972.02	2275115.52
339	456954.90	2275109.74
340	456933.52	2275088.07
341	456926.50	2275081.61
342	456920.50	2275081.89

1	2	3
343	456905.75	2275087.33
344	456885.95	2275085.10
345	456878.15	2275078.91
490	456877.00	2275085.51
491	456865.06	2275088.91
492	456850.42	2275106.14
493	456814.13	2275112.34
494	456808.18	2275117.34
495	456828.14	2275143.11
496	456839.95	2275162.42
497	456806.55	2275194.36
498	456800.39	2275198.94
499	456778.05	2275222.08
500	456769.72	2275228.51
501	456749.50	2275240.93
502	456659.35	2275312.46
503	456595.98	2275363.04
504	456586.16	2275338.42
505	456582.47	2275323.03
506	456571.63	2275301.19
507	456560.44	2275268.66
508	456555.73	2275253.14
509	456503.85	2275166.99
510	456473.71	2275119.83
511	456470.75	2275109.69
512	456451.38	2275085.39
513	456431.89	2275062.59
514	456340.58	2274972.18
515	456334.00	2274941.26
516	456366.07	2274892.91
517	456396.61	2274858.89
518	456368.49	2274812.96
519	456359.45	2274820.07
520	456338.43	2274788.68
521	456337.95	2274764.63
522	456353.87	2274753.35

1	2	3
523	456357.00	2274757.72
524	456364.47	2274752.64
525	456378.61	2274770.38
526	456387.60	2274764.21
527	456401.80	2274752.89
528	456409.36	2274744.83
529	456445.25	2274718.68
530	456475.77	2274692.77
531	456472.75	2274688.75
532	456497.39	2274672.87
533	456508.56	2274674.78
534	456520.94	2274686.95
535	456548.20	2274669.90
536	456556.18	2274684.70
537	456572.24	2274673.22
538	456581.17	2274684.27
539	456612.80	2274703.84
540	456594.99	2274722.26
541	456614.11	2274743.36
542	456625.70	2274753.53
543	456653.03	2274789.51
544	456667.14	2274803.04
545	456675.74	2274812.50
546	456696.55	2274835.82
547	456702.46	2274839.68
548	456720.05	2274861.98
549	456750.05	2274903.39
550	456756.14	2274909.40
551	456770.19	2274927.55
552	456780.24	2274943.45
553	456818.74	2274986.78
554	456829.15	2275004.33
555	456852.14	2275047.31
556	456873.46	2275037.48
349	456872.22	2275029.72
350	456887.70	2275012.29

1	2	3
351	456892.15	2274995.22
352	456885.62	2274989.52
353	456856.52	2274988.92
354	456850.85	2274966.31
355	456834.82	2274936.12
356	456820.62	2274908.32
357	456808.22	2274891.72
358	456825.02	2274883.92
359	456836.72	2274881.22
360	456878.72	2274873.42
361	456922.82	2274863.32
362	456921.22	2274810.92
363	456913.22	2274769.52
364	456903.62	2274759.12
365	456884.02	2274723.32
366	456860.02	2274694.52
367	456858.62	2274680.72
368	456860.02	2274673.32
369	456845.62	2274663.12
370	456831.02	2274652.52
371	456803.82	2274635.52
372	456793.02	2274632.32
373	456786.22	2274625.52
374	456788.82	2274601.92
375	456785.82	2274585.32
376	456785.82	2274566.12
377	456771.42	2274556.72
378	456755.82	2274561.92
379	456709.42	2274563.52
380	456695.82	2274573.92
381	456688.42	2274574.32
382	456677.02	2274566.12
383	456663.62	2274558.72
384	456648.65	2274560.67
385	456644.50	2274561.38
386	456637.40	2274557.63

1	2	3
387	456629.30	2274555.07
388	456621.78	2274545.25
389	456612.32	2274525.89
390	456606.94	2274516.56
391	456596.49	2274502.86
392	456590.84	2274495.09
393	456580.38	2274475.73
394	456573.32	2274461.46
395	456565.54	2274449.45
396	456559.32	2274441.68
397	456540.68	2274420.48
398	456534.18	2274413.28
399	456522.17	2274405.36
400	456508.32	2274394.48
401	456490.94	2274366.93
402	456494.95	2274351.45
403	456493.80	2274336.47
404	456491.75	2274330.57
405	456485.85	2274324.27
406	456473.60	2274311.28
407	456467.00	2274306.20
408	456458.12	2274296.52
409	456451.44	2274291.99
410	456443.06	2274279.10
411	456432.01	2274261.10
412	456413.59	2274239.00
413	456396.61	2274223.66
414	456377.94	2274213.14
415	456365.38	2274205.75
416	456345.75	2274196.05
417	456332.21	2274189.84
706	456328.84	2274221.52
707	456320.62	2274220.07
708	456315.92	2274230.57
709	456313.59	2274256.30
710	456316.39	2274280.94

1	2	3
711	456315.89	2274302.42
712	456314.12	2274302.35
713	456313.84	2274316.98
714	456331.60	2274324.69
715	456328.07	2274341.94
716	456316.25	2274375.10
717	456302.90	2274369.96
718	456292.24	2274381.22
719	456291.74	2274376.64
720	456274.64	2274381.74
721	456245.02	2274374.88
722	456228.77	2274363.21
723	456225.86	2274367.27
724	456200.76	2274350.82
725	456184.23	2274321.14
726	456161.93	2274310.18
727	456160.62	2274295.08
728	456158.77	2274278.37
729	456148.25	2274271.72
730	456109.96	2274248.90
731	456096.47	2274260.93
424	456078.02	2274238.92
425	456049.82	2274233.22
426	456030.92	2274247.62
427	456011.42	2274272.22
428	455993.12	2274301.92
429	455978.95	2274330.96
430	455974.82	2274339.42
431	455966.12	2274333.12
432	455969.42	2274214.02
433	455969.72	2274164.22
434	455965.22	2274124.02
435	455948.72	2274036.42
436	455943.02	2274011.52
437	455934.87	2274016.97
438	455890.52	2274046.62

1	2	3
439	455864.72	2274055.92
440	455843.12	2274059.52
441	455821.22	2274055.92
442	455789.18	2274050.00
443	455781.42	2274040.11
444	455772.80	2274029.37
445	455763.19	2274018.07
446	455754.85	2274008.74
447	455742.84	2274000.97
448	455746.22	2273983.62
449	455750.42	2273951.82
450	455747.42	2273933.52
451	455717.42	2273922.72
452	455711.42	2273933.52
453	455699.12	2273931.72
454	455687.72	2273932.92
455	455682.93	2273936.40
456	455680.95	2273929.33
457	455678.69	2273918.17
458	455671.76	2273905.59
459	455656.22	2273891.18
460	455643.51	2273878.04
461	455632.34	2273869.42
462	455621.75	2273861.79
463	455613.98	2273854.58
464	455607.48	2273846.67
465	455601.54	2273840.60
466	455595.18	2273837.20
467	455567.50	2273806.35
468	455545.82	2273768.82
469	455537.42	2273746.62
470	455523.92	2273727.42
471	455503.50	2273707.70
472	455479.52	2273691.72
473	455486.42	2273671.02
474	455482.82	2273662.62

1	2	3
475	455469.20	2273653.11
476	455455.50	2273647.23
477	455435.40	2273635.35
478	455424.05	2273627.03
479	455420.25	2273627.88
480	455400.32	2273624.82
481	455383.52	2273619.72
482	455370.02	2273614.32
483	455354.72	2273606.82
484	455337.92	2273602.32
485	455311.22	2273594.22
486	455302.77	2273591.91
487	455264.62	2273567.75
488	455234.72	2273552.82
489	455231.57	2273550.87
1	455218.52	2273557.92
Регламентный участок Р-1.3.1		
	Наружный контур	
424	456078.02	2274238.92
423	456100.52	2274215.22
422	456120.62	2274189.12
421	456141.02	2274163.92
420	456157.02	2274153.68
419	456197.50	2274161.10
418	456285.62	2274179.62
417	456332.21	2274189.84
706	456328.84	2274221.52
707	456320.62	2274220.07
708	456315.92	2274230.57
709	456313.59	2274256.30
710	456316.39	2274280.94
711	456315.89	2274302.42
712	456314.12	2274302.35
713	456313.84	2274316.98
714	456331.60	2274324.69
715	456328.07	2274341.94

1	2	3
716	456316.25	2274375.10
717	456302.90	2274369.96
718	456292.24	2274381.22
719	456291.74	2274376.64
720	456274.64	2274381.74
721	456245.02	2274374.88
722	456228.77	2274363.21
723	456225.86	2274367.27
724	456200.76	2274350.82
725	456184.23	2274321.14
726	456161.93	2274310.18
727	456160.62	2274295.08
728	456158.77	2274278.37
729	456148.25	2274271.72
730	456109.96	2274248.90
731	456096.47	2274260.93
424	456078.02	2274238.92
	Внутренний контур	
741	456314.82	2274192.22
742	456299.57	2274265.31
743	456287.39	2274355.82
744	456177.67	2274300.16
745	456184.02	2274263.40
746	456146.12	2274255.55
747	456150.89	2274231.31
748	456153.28	2274219.15
749	456156.73	2274201.59
750	456225.64	2274170.26
741	456314.82	2274192.22
Регламентный участок Р-1.3.2		
665	456279.84	2275008.14
666	456403.58	2275153.84
667	456445.31	2275222.73
668	456469.23	2275269.76
669	456486.22	2275335.59
670	456498.04	2275401.63

1	2	3
671	456529.91	2275425.49
672	456573.48	2275517.79
673	456595.24	2275502.45
674	456622.41	2275541.85
675	456600.42	2275558.04
676	456622.20	2275586.65
677	456593.44	2275608.55
678	456695.49	2275739.83
679	456674.14	2275759.38
680	456712.25	2275807.04
681	456830.08	2275918.73
682	456934.27	2276021.51
683	456949.94	2276005.63
684	456985.08	2276021.82
685	457023.91	2276062.47
686	457076.32	2276107.94
687	457087.27	2276123.37
688	457111.06	2276146.00
689	457152.43	2276163.16
690	457262.49	2276234.62
691	457270.74	2276224.10
692	457355.72	2276281.22
693	457401.03	2276305.32
694	457409.88	2276309.98
695	457435.12	2276320.91
696	457464.60	2276333.28
697	457484.16	2276341.34
698	457514.93	2276352.10
699	457530.19	2276357.10
700	457576.93	2276374.86
701	457596.11	2276374.90
702	457623.57	2276383.20
703	457634.34	2276383.40
704	457663.91	2276400.98
705	457697.26	2276417.59
208	457722.49	2276422.38

1	2	3
207	457719.31	2276425.49
206	457716.34	2276429.87
205	457712.24	2276431.71
204	457705.46	2276431.71
203	457694.30	2276428.46
202	457670.56	2276420.83
201	457644.00	2276413.34
200	457627.89	2276407.12
199	457607.68	2276397.94
198	457556.96	2276381.27
197	457518.67	2276363.89
196	457491.40	2276350.46
195	457460.31	2276337.89
194	457438.98	2276327.57
193	457402.52	2276310.20
192	457380.90	2276303.70
191	457353.21	2276298.04
190	457345.10	2276299.47
189	457315.20	2276307.37
188	457303.61	2276307.93
732	457244.91	2276274.57
733	457141.74	2276209.31
734	457030.83	2276130.66
162	456941.32	2276061.23
161	456926.63	2276047.66
160	456904.30	2276025.62
159	456869.00	2275993.31
158	456848.07	2275970.23
157	456828.85	2275948.76
156	456811.33	2275931.80
155	456797.75	2275918.61
154	456785.62	2275902.41
153	456766.12	2275880.93
152	456743.65	2275860.75
151	456713.90	2275826.65
150	456703.95	2275812.84

1	2	3
149	456693.70	2275796.50
148	456684.40	2275783.00
147	456657.25	2275750.97
735	456480.59	2275481.59
736	456450.47	2275431.47
737	456434.31	2275402.13
738	456360.88	2275217.86
739	456283.45	2275037.65
740	456279.78	2275024.64
665	456279.84	2275008.14
Регламентный участок Р-1.4.1		
621	455271.32	2274196.39
51	455296.18	2274225.21
52	455333.92	2274280.46
53	455359.75	2274307.04
54	455382.82	2274326.24
55	455406.76	2274349.97
56	455435.55	2274381.48
57	455442.25	2274391.69
58	455465.75	2274415.23
59	455476.18	2274422.04
60	455481.40	2274424.51
61	455495.30	2274429.54
62	455508.74	2274435.04
63	455521.32	2274441.82
64	455534.78	2274452.42
65	455544.10	2274463.72
66	455549.33	2274476.08
67	455553.85	2274487.74
68	455555.97	2274496.64
69	455556.75	2274500.53
70	455557.18	2274503.56
71	455558.52	2274506.04
72	455559.86	2274507.59
73	455562.62	2274508.30
74	455566.57	2274506.32

1	2	3
75	455570.95	2274503.42
76	455572.50	2274503.07
77	455574.48	2274503.99
78	455576.18	2274508.93
79	455575.26	2274510.91
80	455572.22	2274513.81
81	455570.81	2274516.56
82	455570.60	2274520.02
83	455571.23	2274523.14
84	455576.40	2274527.38
85	455585.15	2274531.54
86	455596.24	2274541.08
87	455609.17	2274544.96
88	455619.70	2274545.95
89	455628.18	2274548.14
90	455631.30	2274550.92
91	455660.74	2274570.54
92	455703.56	2274606.85
93	455716.84	2274614.34
94	455729.30	2274621.24
95	455758.35	2274631.42
96	455775.07	2274638.22
97	455782.10	2274643.31
98	455792.24	2274654.58
99	455813.33	2274673.66
100	455829.60	2274686.83
101	455846.27	2274700.74
102	455860.04	2274713.11
103	455868.15	2274721.98
104	455886.89	2274750.76
105	455897.49	2274769.77
106	455903.42	2274784.11
107	455915.50	2274797.89
108	455931.05	2274811.03
109	455952.38	2274813.00
110	456011.25	2274833.95

1	2	3
111	456052.45	2274849.62
112	456078.45	2274868.19
113	456107.00	2274879.16
114	456134.15	2274903.19
115	456157.75	2274938.34
116	456184.54	2274985.25
117	456192.73	2275000.79
118	456204.74	2275020.57
119	456222.65	2275035.23
120	456239.90	2275051.46
121	456258.65	2275062.04
122	456277.45	2275084.66
123	456291.57	2275107.05
124	456296.65	2275138.86
125	456316.05	2275180.16
126	456330.25	2275208.88
127	456340.80	2275230.70
128	456355.65	2275256.49
129	456372.40	2275282.67
130	456381.80	2275297.90
131	456385.82	2275307.69
132	456388.08	2275313.90
133	456390.20	2275321.54
134	456391.47	2275336.66
135	456389.49	2275345.27
136	456389.20	2275353.75
137	456396.70	2275382.15
138	456403.75	2275396.85
139	456423.05	2275427.62
140	456438.22	2275448.12
141	456452.62	2275468.92
142	456511.35	2275545.89
143	456538.70	2275591.10
144	456556.80	2275614.13
145	456583.70	2275651.37
146	456605.15	2275691.15

1	2	3
147	456657.25	2275750.97
735	456480.59	2275481.59
736	456450.47	2275431.47
737	456434.31	2275402.13
738	456360.88	2275217.86
739	456283.45	2275037.65
740	456279.78	2275024.64
665	456279.84	2275008.14
664	456281.21	2275000.59
663	456289.65	2274995.79
662	456311.24	2274977.75
661	456323.22	2274971.46
660	456320.90	2274966.50
659	456307.52	2274973.73
658	456286.95	2274991.24
657	456282.47	2274993.18
656	456284.23	2274970.49
655	456274.29	2274963.66
654	456264.34	2274964.80
653	456259.82	2274996.53
652	456253.62	2274992.96
651	456232.44	2274977.29
650	456209.99	2274946.00
649	456197.34	2274936.08
648	456176.80	2274926.84
647	456161.14	2274895.52
646	456153.98	2274885.82
645	456111.14	2274851.64
644	456056.81	2274824.03
643	455957.16	2274782.60
642	455918.07	2274769.41
641	455881.57	2274707.24
640	455854.62	2274686.64
639	455842.18	2274681.34
638	455823.62	2274657.62
637	455800.53	2274633.16

1	2	3
636	455787.94	2274637.57
635	455774.34	2274630.93
634	455745.80	2274611.60
633	455675.80	2274557.34
632	455650.35	2274534.42
631	455631.21	2274510.21
630	455592.84	2274484.46
629	455582.19	2274471.42
628	455507.56	2274407.71
627	455490.83	2274393.18
626	455422.35	2274331.29
625	455405.36	2274324.63
624	455394.43	2274323.08
623	455360.54	2274290.58
622	455279.71	2274193.15
621	455271.32	2274196.39
Регламентный участок Р-1.4.2		
162	456941.32	2276061.23
163	456950.93	2276071.68
164	456959.98	2276085.25
165	456975.24	2276099.94
166	456991.34	2276110.12
167	457011.15	2276129.39
168	457028.40	2276142.48
169	457051.35	2276158.67
170	457077.70	2276174.26
171	457099.10	2276192.73
172	457124.70	2276210.18
173	457136.40	2276213.62
174	457147.45	2276221.64
175	457158.60	2276234.14
176	457163.00	2276234.02
177	457165.15	2276235.23
178	457169.30	2276238.73
179	457181.35	2276247.97
180	457189.30	2276253.20

1	2	3
181	457203.20	2276264.87
182	457212.65	2276267.81
183	457217.80	2276272.44
184	457223.50	2276276.34
185	457250.45	2276286.86
186	457275.65	2276298.05
187	457293.35	2276306.15
188	457303.61	2276307.93
732	457244.91	2276274.57
733	457141.74	2276209.31
734	457030.83	2276130.66
162	456941.32	2276061.23
Регламентный участок Р-1.5		
741	456314.82	2274192.22
742	456299.57	2274265.31
743	456287.39	2274355.82
744	456177.67	2274300.16
745	456184.02	2274263.40
746	456146.12	2274255.55
747	456150.89	2274231.31
748	456153.28	2274219.15
749	456156.73	2274201.59
750	456225.64	2274170.26
741	456314.82	2274192.22
2-й участок территории объекта культурного наследия		
Регламентный участок Р-2.1		
73	458434.93	2276798.91
74	458458.94	2276821.77
75	458492.00	2276819.53
76	458516.56	2276839.73
77	458629.63	2276853.29
78	458734.33	2276933.24
30	458745.93	2276977.58
31	458706.53	2277054.80
32	458657.00	2277108.32
33	458551.80	2277220.03
34	458413.02	2277381.30

1	2	3
35	458314.42	2277569.11
79	458267.97	2277638.61
80	458193.89	2277712.19
81	458108.53	2277771.66
82	458066.94	2277783.15
83	458028.57	2277804.63
84	457926.18	2277923.50
85	457811.33	2277992.51
86	457686.94	2278109.62
87	457611.45	2278220.55
88	457601.10	2278246.15
39	457482.20	2278392.23
40	457296.57	2278767.05
89	457207.04	2278907.40
90	457121.62	2279004.46
91	457091.44	2279055.92
92	456808.58	2279356.29
93	456583.76	2279673.99
94	456573.90	2279728.47
95	456556.32	2279739.98
96	456525.94	2279739.94
97	456461.19	2279711.56
98	456432.79	2279689.88
99	456344.76	2279583.69
100	456279.70	2279472.34
101	456053.87	2279185.83
102	455974.48	2279098.84
103	455875.19	2278884.36
104	455856.20	2278788.16
105	455861.78	2278647.62
106	455895.93	2278526.48
53	455957.66	2278420.52
54	456117.51	2278280.58
55	456267.06	2278193.95
107	456362.11	2278119.27
108	456422.88	2278060.85

1	2	3
56	456462.26	2278001.01
109	456487.08	2277924.98
110	456488.20	2277844.95
111	456465.09	2277738.32
112	456382.90	2277536.79
113	456334.77	2277474.10
114	456224.62	2277400.34
115	456127.99	2277320.63
116	456090.45	2277300.07
117	455718.19	2276973.28
118	455652.51	2276926.28
119	455509.90	2276767.77
120	455498.51	2276745.94
121	455475.08	2276673.43
122	455472.44	2276561.29
123	455485.95	2276475.44
66	455551.18	2276299.92
124	455596.25	2276230.29
125	455706.83	2276083.32
126	455803.98	2275989.48
127	455946.11	2275894.37
128	456084.25	2275820.29
129	456196.89	2275747.61
130	456237.90	2275702.64
131	456252.13	2275681.50
132	456285.25	2275667.44
133	456292.46	2275660.57
134	456315.90	2275712.53
135	456339.41	2275724.47
136	456360.59	2275755.04
137	456413.46	2275789.87
138	456428.42	2275810.88
139	456453.07	2275884.07
140	456494.16	2275919.74
141	456531.06	2275944.05
142	456563.01	2275991.56

1	2	3
143	456592.62	2276077.22
144	456775.86	2276275.65
145	457011.32	2276442.39
146	457153.13	2276526.49
147	457336.60	2276614.25
148	457432.90	2276644.88
149	457555.61	2276663.61
150	457622.92	2276681.13
151	457699.39	2276718.97
18	457816.11	2276737.90
19	457887.81	2276746.27
20	457894.61	2276724.71
152	458057.43	2276750.19
153	458235.43	2276771.23
154	458297.31	2276784.80
25	458354.80	2276782.33
73	458434.93	2276798.91
Регламентный участок Р-2.2.1		
25	458354.80	2276782.33
26	458569.16	2276801.84
27	458661.69	2276828.63
28	458733.53	2276864.28
29	458749.07	2276903.64
30	458745.93	2276977.58
78	458734.33	2276933.24
77	458629.63	2276853.29
76	458516.56	2276839.73
75	458492.00	2276819.53
74	458458.94	2276821.77
73	458434.93	2276798.91
25	458354.80	2276782.33
Регламентный участок Р-2.2.2		
79	458267.97	2277638.61
36	458221.51	2277708.12
37	458035.53	2277827.72
84	457926.18	2277923.50

1	2	3
83	458028.57	2277804.63
82	458066.94	2277783.15
81	458108.53	2277771.66
80	458193.89	2277712.19
79	458267.97	2277638.61
Регламентный участок Р-2.2.3		
84	457926.18	2277923.50
38	457708.62	2278114.05
88	457601.10	2278246.15
87	457611.45	2278220.55
86	457686.94	2278109.62
85	457811.33	2277992.51
84	457926.18	2277923.50
Регламентный участок Р-2.2.4		
89	457207.04	2278907.40
41	457145.47	2279003.93
42	456827.54	2279374.65
43	456599.51	2279688.48
94	456573.90	2279728.47
93	456583.76	2279673.99
92	456808.58	2279356.29
91	457091.44	2279055.92
90	457121.62	2279004.46
89	457207.04	2278907.40
Регламентный участок Р-2.2.5		
94	456573.90	2279728.47
44	456553.82	2279759.81
45	456499.07	2279749.74
46	456423.30	2279707.37
47	456136.37	2279319.85
48	456030.72	2279187.00
49	455966.03	2279116.02
50	455862.56	2278876.17
51	455840.61	2278701.80
52	455882.97	2278548.73
106	455895.93	2278526.48

1	2	3
105	455861.78	2278647.62
104	455856.20	2278788.16
103	455875.19	2278884.36
102	455974.48	2279098.84
101	456053.87	2279185.83
100	456279.70	2279472.34
99	456344.76	2279583.69
98	456432.79	2279689.88
97	456461.19	2279711.56
96	456525.94	2279739.94
95	456556.32	2279739.98
94	456573.90	2279728.47
Регламентный участок Р-2.2.6		
55	456267.06	2278193.95
56	456462.26	2278001.01
108	456422.88	2278060.85
107	456362.11	2278119.27
55	456267.06	2278193.95
Регламентный участок Р-2.2.7		
56	456462.26	2278001.01
57	456475.44	2277900.92
58	456455.56	2277784.76
59	456381.07	2277595.04
60	456313.61	2277481.58
61	456073.81	2277306.93
62	455701.28	2276987.57
63	455550.39	2276845.36
119	455509.90	2276767.77
118	455652.51	2276926.28
117	455718.19	2276973.28
116	456090.45	2277300.07
115	456127.99	2277320.63
114	456224.62	2277400.34
113	456334.77	2277474.10
112	456382.90	2277536.79
111	456465.09	2277738.32

1	2	3
110	456488.20	2277844.95
109	456487.08	2277924.98
56	456462.26	2278001.01
Регламентный участок Р-2.2.8		
120	455498.51	2276745.94
64	455475.77	2276702.35
121	455475.08	2276673.43
120	455498.51	2276745.94
Регламентный участок Р-2.2.9		
122	455472.44	2276561.29
65	455471.35	2276514.73
123	455485.95	2276475.44
122	455472.44	2276561.29
Регламентный участок Р-2.2.10		
124	455596.25	2276230.29
67	455691.96	2276082.41
68	455803.42	2275968.81
69	455943.85	2275872.21
70	456121.77	2275767.54
71	456194.84	2275713.81
72	456245.69	2275662.23
1	456281.31	2275657.30
133	456292.46	2275660.57
132	456285.25	2275667.44
131	456252.13	2275681.50
130	456237.90	2275702.64
129	456196.89	2275747.61
128	456084.25	2275820.29
127	455946.11	2275894.37
126	455803.98	2275989.48
125	455706.83	2276083.32
124	455596.25	2276230.29
Регламентный участок Р-2.2.11		
133	456292.46	2275660.57
2	456312.38	2275666.42
3	456327.25	2275703.18

1	2	3
4	456374.17	2275754.88
5	456401.80	2275768.02
6	456450.85	2275831.18
7	456496.57	2275900.35
8	456558.38	2275946.36
9	456612.27	2276067.21
10	456807.54	2276274.57
11	456984.02	2276403.01
12	457119.21	2276479.78
13	457144.96	2276507.89
14	457245.93	2276545.59
15	457393.26	2276618.55
16	457525.76	2276634.47
17	457648.29	2276675.39
18	457816.11	2276737.90
151	457699.39	2276718.97
150	457622.92	2276681.13
149	457555.61	2276663.61
148	457432.90	2276644.88
147	457336.60	2276614.25
146	457153.13	2276526.49
145	457011.32	2276442.39
144	456775.86	2276275.65
143	456592.62	2276077.22
142	456563.01	2275991.56
141	456531.06	2275944.05
140	456494.16	2275919.74
139	456453.07	2275884.07
138	456428.42	2275810.88
137	456413.46	2275789.87
136	456360.59	2275755.04
135	456339.41	2275724.47
134	456315.90	2275712.53
133	456292.46	2275660.57
Регламентный участок Р-2.2.12		
20	457894.61	2276724.71

1	2	3
21	457929.55	2276716.82
22	458078.32	2276740.05
23	458110.98	2276750.94
24	458230.28	2276759.65
25	458354.80	2276782.33
154	458297.31	2276784.80
153	458235.43	2276771.23
152	458057.43	2276750.19
20	457894.61	2276724.71
3-й участок территории объекта культурного наследия		
Регламентный участок Р-3.1.1		
	Внешний контур	
239	453835.82	2270223.52
240	453835.82	2270179.19
241	453835.82	2270159.19
242	453837.66	2270125.60
243	453808.60	2270128.06
244	453685.20	2270123.46
245	453685.59	2270100.47
246	453678.10	2270090.27
247	453668.48	2270064.00
248	453622.10	2270093.13
249	453604.86	2270109.83
250	453588.76	2270122.66
251	453591.34	2270153.02
252	453594.20	2270238.27
253	453537.30	2270267.65
254	453541.50	2270295.58
255	453617.60	2270290.34
256	453620.74	2270329.31
257	453617.59	2270329.50
258	453618.34	2270338.76
259	453621.47	2270338.50
260	453625.62	2270387.56
261	453622.89	2270412.21
262	453623.95	2270415.92

1	2	3
263	453694.78	2270403.86
264	453733.16	2270393.35
265	453755.62	2270385.90
266	453753.69	2270380.09
267	453754.89	2270347.41
268	453818.84	2270349.82
67	453862.10	2270333.36
66	453863.07	2270331.86
65	453865.71	2270318.81
64	453865.36	2270309.81
63	453862.56	2270302.67
62	453856.36	2270296.23
61	453854.25	2270271.09
60	453854.16	2270268.62
59	453854.23	2270265.27
58	453855.30	2270260.06
57	453855.13	2270254.77
56	453855.66	2270245.16
55	453863.30	2270222.46
239	453835.82	2270223.52
	Внутренний контур	
269	453748.05	2270159.31
270	453751.96	2270226.98
271	453763.78	2270226.31
272	453767.77	2270291.34
273	453628.93	2270296.96
274	453622.05	2270183.38
275	453642.78	2270182.05
276	453641.60	2270165.13
269	453748.05	2270159.31
Регламентный участок Р-3.1.2		
155	453549.36	2271332.48
156	453539.58	2271315.92
157	453523.82	2271288.64
158	453500.12	2271259.32
159	453478.82	2271217.23

1	2	3
277	453460.51	2271189.87
278	453468.12	2271186.59
279	453590.30	2271134.05
280	453599.83	2271170.01
281	453611.36	2271167.48
282	453609.31	2271156.97
283	453614.28	2271156.66
284	453617.75	2271173.76
285	453618.57	2271181.12
286	453624.53	2271197.96
287	453641.03	2271228.13
288	453648.87	2271250.6
289	453649.16	2271252.94
290	453652.57	2271262.70
291	453629.34	2271269.04
292	453635.98	2271293.91
293	453638.08	2271293.13
294	453640.24	2271300.48
295	453621.27	2271307.16
296	453582.26	2271320.89
155	453549.36	2271332.48
Регламентный участок Р-3.2		
	Внешний контур	
1	453137.88	2268905.47
2	453233.71	2268902.67
3	453264.22	2268901.77
4	453344.80	2268922.33
5	453420.02	2268954.59
6	453445.32	2268955.71
7	453490.72	2269085.90
8	453500.26	2269109.48
9	453503.85	2269133.44
10	453499.35	2269151.44
11	453503.85	2269172.14
12	453513.15	2269192.84
13	453528.15	2269202.14

1	2	3
14	453546.45	2269202.74
15	453553.65	2269196.44
16	453594.74	2269231.11
17	453573.10	2269255.74
18	453590.30	2269279.99
19	453618.40	2269327.66
20	453659.03	2269407.30
21	453677.96	2269437.91
22	453696.37	2269459.85
23	453701.79	2269458.61
24	453707.30	2269457.32
25	453723.15	2269482.94
26	453727.05	2269493.14
27	453738.14	2269522.85
28	453744.45	2269555.24
29	453748.35	2269600.54
30	453747.45	2269640.74
31	453761.25	2269696.54
32	453763.65	2269757.74
33	453759.75	2269787.74
34	453744.15	2269815.94
35	453748.11	2269824.06
36	453770.76	2269868.22
37	453768.93	2269885.36
38	453847.28	2269864.18
39	453858.15	2269884.94
40	453873.15	2269896.64
41	453882.54	2269901.28
42	453922.94	2269897.60
43	453934.69	2269921.35
44	453939.58	2269952.82
45	453918.43	2269978.52
46	453919.37	2269982.47
47	453921.30	2270006.48
48	453921.50	2270017.24
49	453921.15	2270064.94

1	2	3
50	453901.98	2270084.89
51	453884.15	2270118.58
52	453881.06	2270125.99
53	453877.57	2270137.91
54	453872.42	2270164.72
55	453863.30	2270222.46
239	453835.82	2270223.52
240	453835.82	2270179.19
241	453835.82	2270159.19
242	453837.66	2270125.60
243	453808.60	2270128.06
244	453685.20	2270123.46
245	453685.59	2270100.47
246	453678.10	2270090.27
247	453668.48	2270064.00
248	453622.10	2270093.13
249	453604.86	2270109.83
250	453588.76	2270122.66
251	453591.34	2270153.02
252	453594.20	2270238.27
253	453537.30	2270267.65
254	453541.50	2270295.58
297	453542.29	2270309.80
298	453542.50	2270370.3
299	453549.56	2270406.62
300	453557.20	2270439.59
301	453566.39	2270491.36
302	453595.36	2270481.21
303	453595.11	2270466.07
304	453599.35	2270452.85
305	453618.47	2270436.61
262	453623.95	2270415.92
263	453694.78	2270403.86
264	453733.16	2270393.35
265	453755.62	2270385.90
266	453753.69	2270380.09

1	2	3
267	453754.89	2270347.41
268	453818.84	2270349.82
67	453862.10	2270333.36
68	453862.27	2270337.95
69	453864.64	2270352.50
70	453864.57	2270365.47
71	453866.95	2270394.49
72	453865.98	2270402.07
73	453859.01	2270428.53
74	453853.10	2270441.63
75	453843.57	2270472.02
76	453838.63	2270494.86
77	453822.02	2270511.14
78	453801.98	2270530.28
79	453789.86	2270540.32
80	453775.15	2270555.94
81	453764.15	2270565.43
82	453732.69	2270577.54
83	453746.65	2270616.68
84	453762.40	2270659.02
85	453771.55	2270682.27
86	453772.25	2270700.93
87	453776.90	2270717.00
88	453790.40	2270760.20
89	453799.95	2270800.21
90	453809.40	2270800.46
91	453811.00	2270813.55
92	453826.70	2270878.90
93	453792.05	2270889.60
94	453800.40	2270907.94
95	453809.40	2270921.60
96	453826.05	2270965.94
97	453835.65	2271021.15
98	453855.60	2271131.25
99	453861.36	2271172.51
100	453863.32	2271234.33

1	2	3
101	453891.60	2271320.88
102	453913.14	2271371.20
103	453942.89	2271445.51
104	453954.82	2271470.24
105	453969.45	2271510.64
106	453989.35	2271545.90
107	453997.20	2271599.02
108	454002.90	2271615.84
109	454007.25	2271628.45
110	454017.65	2271639.11
111	454022.75	2271650.97
112	454029.19	2271684.92
113	454042.36	2271751.61
114	454050.66	2271794.56
115	454047.10	2271808.33
116	454047.11	2271837.52
117	454046.58	2271860.23
118	453971.69	2271862.96
119	453966.96	2271863.24
120	453979.94	2271900.00
121	453985.92	2271917.07
122	453989.12	2271935.67
123	453988.22	2271953.97
124	453987.12	2271968.75
125	453969.77	2271968.90
126	453925.89	2271970.94
127	453882.38	2271974.68
306	453883.10	2271968.72
307	453874.36	2271944.25
308	453856.15	2271851.20
309	453847.75	2271796.80
310	453834.27	2271800.19
311	453823.01	2271762.07
312	453806.59	2271740.94
313	453802.36	2271728.70
314	453757.92	2271740.37

1	2	3
315	453748.87	2271712.23
296	453582.26	2271320.89
295	453621.27	2271307.16
294	453640.24	2271300.48
293	453638.08	2271293.13
292	453635.98	2271293.91
291	453629.34	2271269.04
290	453652.57	2271262.70
289	453649.16	2271252.94
288	453648.87	2271250.60
316	453670.22	2271248.45
317	453665.63	2271226.51
318	453664.10	2271211.09
319	453685.42	2271202.35
320	453681.79	2271187.09
321	453678.91	2271174.07
322	453672.40	2271155.00
323	453651.75	2271158.64
324	453650.05	2271158.00
325	453645.38	2271144.21
283	453614.28	2271156.66
282	453609.31	2271156.97
281	453611.36	2271167.48
280	453599.83	2271170.01
279	453590.30	2271134.05
326	453584.91	2271113.65
327	453510.61	2271143.23
328	453486.69	2271071.86
329	453478.40	2271025.01
330	453471.42	2271026.29
331	453366.24	2270721.34
332	453364.98	2270665.04
333	453348.82	2270631.12
334	453345.40	2270618.46
335	453337.25	2270556.89
336	453333.53	2270545.00

1	2	3
337	453346.26	2270494.47
338	453339.32	2270477.97
339	453332.18	2270471.40
340	453317.08	2270423.17
341	453314.40	2270422.72
342	453299.89	2270384.58
343	453276.63	2270340.42
344	453277.80	2270327.34
345	453271.62	2270308.07
346	453265.94	2270286.78
347	453261.58	2270260.32
348	453240.58	2270222.04
349	453225.28	2270188.37
350	453213.85	2270160.13
351	453191.28	2270097.96
352	453187.88	2270087.20
353	453175.10	2270034.67
354	453165.90	2269989.12
355	453158.51	2269963.69
356	453148.33	2269922.36
357	453137.54	2269876.45
358	453130.4	2269841.02
359	453140.81	2269823.24
360	453135.49	2269790.37
361	453163.39	2269780.95
362	453115.57	2269654.77
363	453082.13	2269648.12
364	453036.61	2269523.57
365	453028.76	2269516.57
366	453008.13	2269462.32
367	452998.11	2269444.34
368	452978.73	2269379.38
369	452958.12	2269274.87
370	452941.36	2269210.88
371	452907.62	2269092.54
372	452906.10	2269076.82

1	2	3
373	452913.27	2269037.35
374	452909.85	2268970.23
375	452906.90	2268912.25
1	453137.88	2268905.47
	Внутренний контур	
376	453571.58	2270852.45
377	453578.85	2270871.06
378	453589.72	2270898.82
379	453578.79	2270903.83
380	453567.78	2270875.84
381	453560.62	2270857.10
376	453571.58	2270852.45
Регламентный участок Р-3.3.1		
	Внешний контур	
254	453541.50	2270295.58
255	453617.60	2270290.34
256	453620.74	2270329.31
257	453617.59	2270329.50
258	453618.34	2270338.76
259	453621.47	2270338.50
260	453625.62	2270387.56
261	453622.89	2270412.21
262	453623.95	2270415.92
305	453618.47	2270436.61
304	453599.35	2270452.85
303	453595.11	2270466.07
302	453595.36	2270481.21
301	453566.39	2270491.36
300	453557.20	2270439.59
299	453549.56	2270406.62
298	453542.50	2270370.30
297	453542.29	2270309.80
254	453541.50	2270295.58
	Внутренний контур	
382	453582.57	2270360.06
383	453593.63	2270388.19

1	2	3
384	453579.36	2270393.95
385	453568.28	2270366.03
382	453582.57	2270360.06
Регламентный участок Р-3.3.2		
336	453333.53	2270545.00
337	453346.26	2270494.47
338	453339.32	2270477.97
339	453332.18	2270471.40
386	453329.83	2270482.46
336	453333.53	2270545.00
Регламентный участок Р-3.3.3		
376	453571.58	2270852.45
377	453578.85	2270871.06
378	453589.72	2270898.82
379	453578.79	2270903.83
380	453567.78	2270875.84
381	453560.62	2270857.10
376	453571.58	2270852.45
Регламентный участок Р-3.3.4		
278	453468.12	2271186.59
279	453590.30	2271134.05
326	453584.91	2271113.65
327	453510.61	2271143.23
328	453486.69	2271071.86
329	453478.40	2271025.01
330	453471.42	2271026.29
331	453366.24	2270721.34
332	453364.98	2270665.04
333	453348.82	2270631.12
334	453345.40	2270618.46
335	453337.25	2270556.89
336	453333.53	2270545.00
387	453342.22	2270633.06
388	453351.41	2270686.94
389	453373.09	2270801.47
390	453385.43	2270858.38

1	2	3
391	453400.91	2270909.14
168	453428.45	2270989.64
167	453430.50	2270999.87
166	453433.05	2271033.10
392	453457.82	2271157.08
278	453468.12	2271186.59
Регламентный участок Р-3.3.5		
127	453882.38	2271974.68
128	453868.69	2271967.16
129	453863.80	2271965.95
130	453812.90	2271921.81
131	453765.06	2271785.59
132	453757.38	2271788.93
133	453751.63	2271779.91
134	453743.46	2271761.68
135	453729.38	2271716.82
136	453717.42	2271680.42
137	453701.08	2271648.04
138	453698.02	2271642.86
139	453691.45	2271636.29
140	453687.88	2271631.04
141	453682.55	2271618.86
142	453676.86	2271607.70
143	453662.42	2271587.86
144	453654.10	2271573.92
145	453647.98	2271558.02
146	453635.21	2271529.79
147	453632.08	2271521.48
148	453625.87	2271497.84
149	453613.98	2271468.16
150	453602.82	2271435.04
151	453599.10	2271418.62
152	453594.00	2271404.98
153	453578.10	2271377.19
154	453559.64	2271346.85
155	453549.36	2271332.48

1	2	3
296	453582.26	2271320.90
315	453748.87	2271712.23
314	453757.92	2271740.37
313	453802.36	2271728.70
312	453806.59	2271740.94
311	453823.01	2271762.07
310	453834.27	2271800.19
309	453847.75	2271796.80
308	453856.15	2271851.20
307	453874.36	2271944.25
306	453883.10	2271968.72
127	453882.38	2271974.68
Регламентный участок Р-3.4.1		
168	453428.45	2270989.64
169	453418.95	2270982.23
170	453405.60	2270975.69
171	453400.80	2270958.83
172	453389.95	2270933.21
173	453386.20	2270924.67
174	453373.35	2270900.69
175	453354.05	2270863.34
176	453346.70	2270844.57
177	453345.10	2270833.67
178	453343.66	2270810.24
179	453338.40	2270762.54
180	453336.07	2270734.09
181	453331.40	2270664.21
182	453331.20	2270636.03
183	453327.80	2270592.30
184	453317.60	2270548.99
185	453303.60	2270502.65
186	453296.70	2270482.57
187	453297.05	2270444.72
188	453296.95	2270439.25
189	453287.85	2270402.65
190	453269.55	2270363.25

1	2	3
191	453264.95	2270356.49
192	453235.00	2270273.86
193	453221.20	2270228.39
194	453188.30	2270148.75
195	453172.90	2270105.15
196	453154.10	2270046.15
197	453148.20	2270027.99
198	453145.80	2269999.76
199	453144.00	2269983.85
200	453140.85	2269968.39
201	453133.65	2269944.82
202	453126.10	2269923.80
203	453119.65	2269909.68
204	453112.65	2269894.54
205	453106.00	2269876.51
206	453098.65	2269839.88
207	453092.05	2269819.60
208	453082.95	2269798.76
209	453073.95	2269779.06
210	453059.76	2269750.08
211	453048.50	2269703.04
212	453041.15	2269668.96
213	453026.20	2269629.27
214	453015.70	2269583.01
215	453001.10	2269547.37
216	452989.50	2269512.05
217	452988.85	2269483.94
218	452983.20	2269453.79
219	452975.85	2269431.14
220	452966.35	2269407.87
221	452958.25	2269381.54
222	452946.70	2269358.71
223	452943.19	2269339.55
224	452934.73	2269288.49
225	452928.15	2269250.31
226	452924.05	2269224.87

1	2	3
227	452921.35	2269216.07
228	452916.85	2269207.66
229	452906.80	2269192.04
230	452906.50	2269179.58
231	452905.15	2269169.67
232	452895.95	2269148.81
233	452884.70	2269107.37
234	452880.05	2269071.80
235	452884.98	2269044.86
236	452901.27	2269013.53
237	452899.60	2268990.20
238	452893.55	2268912.64
375	452906.90	2268912.25
374	452909.85	2268970.23
373	452913.27	2269037.35
372	452906.10	2269076.82
371	452907.62	2269092.54
370	452941.36	2269210.88
369	452958.12	2269274.87
368	452978.73	2269379.38
367	452998.11	2269444.34
366	453008.13	2269462.32
365	453028.76	2269516.57
364	453036.61	2269523.57
363	453082.13	2269648.12
362	453115.57	2269654.77
361	453163.39	2269780.95
360	453135.49	2269790.37
359	453140.81	2269823.24
358	453130.40	2269841.02
357	453137.54	2269876.45
356	453148.33	2269922.36
355	453158.51	2269963.69
354	453165.90	2269989.12
353	453175.10	2270034.67
352	453187.88	2270087.20

1	2	3
351	453191.28	2270097.96
350	453213.85	2270160.13
349	453225.28	2270188.37
348	453240.58	2270222.04
347	453261.58	2270260.32
346	453265.94	2270286.78
345	453271.62	2270308.07
344	453277.80	2270327.34
343	453276.63	2270340.42
342	453299.89	2270384.58
341	453314.40	2270422.72
340	453317.08	2270423.17
339	453332.18	2270471.40
386	453329.83	2270482.46
336	453333.53	2270545.00
387	453342.22	2270633.06
388	453351.41	2270686.94
389	453373.09	2270801.47
390	453385.43	2270858.38
391	453400.91	2270909.14
168	453428.45	2270989.64
Регламентный участок Р-3.4.2		
277	453460.51	2271189.87
160	453442.20	2271162.51
161	453427.90	2271132.28
162	453416.60	2271100.63
163	453419.75	2271078.85
164	453421.05	2271061.04
165	453432.00	2271047.67
166	453433.05	2271033.10
392	453457.82	2271157.08
278	453468.12	2271186.59
277	453460.51	2271189.87
Регламентный участок Р-3.5		
382	453582.57	2270360.06
383	453593.63	2270388.19

1	2	3
384	453579.36	2270393.95
385	453568.28	2270366.03
382	453582.57	2270360.06
4-й участок территории объекта культурного наследия		
Регламентный участок Р-4.1		
1	453934.49	2272693.60
2	453869.92	2272586.56
3	453782.38	2272451.17
4	453705.04	2272325.96
5	453644.08	2272221.96
6	453601.45	2272159.14
7	453549.54	2272082.24
8	453520.94	2272039.85
9	453497.94	2272010.44
10	453425.30	2271884.09
11	453410.05	2271860.20
12	453381.05	2271836.02
13	453370.75	2271835.07
14	453365.69	2271838.46
15	453360.33	2271845.56
16	453353.48	2271860.06
17	453349.06	2271878.60
18	453346.30	2271903.15
19	453345.54	2271937.99
20	453350.21	2271955.67
21	453358.78	2272007.42
22	453363.27	2272068.63
23	453371.47	2272152.75
24	453380.46	2272217.32
25	453401.78	2272319.42
26	453424.94	2272387.69
27	453446.98	2272448.80
28	453467.42	2272495.18
29	453479.62	2272536.60
30	453495.59	2272602.49
31	453502.76	2272621.05

1	2	3
32	453514.26	2272643.32
33	453532.76	2272686.78
34	453544.93	2272717.64
35	453553.90	2272737.72
36	453563.54	2272751.96
37	453574.11	2272762.66
38	453592.04	2272773.26
39	453618.33	2272781.97
40	453628.38	2272788.12
41	453640.40	2272800.34
42	453652.32	2272821.89
43	453667.73	2272854.92
44	453685.12	2272894.38
45	453699.49	2272927.98
46	453720.66	2272967.48
47	453751.34	2273010.50
48	453792.35	2273067.22
49	453808.48	2273086.33
50	453845.62	2273122.17
51	453863.68	2273141.21
52	453876.68	2273156.39
53	453893.95	2273175.19
54	453907.62	2273198.00
55	453914.36	2273212.17
56	453919.94	2273223.31
57	453927.94	2273235.95
58	453968.30	2273287.94
59	453985.16	2273315.20
60	453996.34	2273336.78
61	454006.65	2273353.81
62	454014.60	2273365.22
63	454031.02	2273385.99
64	454048.45	2273397.48
65	454066.18	2273407.22
66	454102.13	2273421.03
67	454128.91	2273428.67

1	2	3
68	454156.60	2273437.33
69	454180.41	2273440.69
70	454226.06	2273440.96
71	454244.89	2273437.46
72	454254.22	2273428.68
73	454268.48	2273410.22
74	454272.56	2273399.17
75	454273.91	2273387.86
76	454273.43	2273369.76
99	454266.07	2273353.45
100	454260.08	2273333.57
101	454257.91	2273323.11
102	454255.19	2273308.97
81	454251.90	2273303.02
82	454231.19	2273268.95
83	454203.49	2273222.30
84	454192.37	2273207.05
85	454174.72	2273166.54
86	454166.03	2273138.54
87	454157.52	2273111.60
88	454150.84	2273086.87
89	454141.41	2273066.28
90	454130.21	2273028.17
91	454118.80	2273008.72
92	454108.30	2272989.93
93	454099.18	2272978.13
94	454080.87	2272947.14
95	454066.15	2272918.48
96	454044.59	2272880.23
97	454021.13	2272833.24
98	454012.00	2272813.53
1	453934.49	2272693.60
Регламентный участок Р-4.2		
76	454273.43	2273369.76
77	454271.73	2273356.64
78	454265.77	2273337.33

1	2	3
79	454263.05	2273325.12
80	454258.47	2273314.91
102	454255.19	2273308.97
101	454257.91	2273323.11
100	454260.08	2273333.57
99	454266.07	2273353.45
76	454273.43	2273369.76
5-й участок территории объекта культурного наследия		
Регламентный участок Р-5.1		
	Внешний контур	
186	462250.29	2278384.49
23	462282.54	2278345.74
24	462311.47	2278329.18
25	462323.25	2278320.46
26	462325.25	2278322.81
27	462341.70	2278343.07
28	462359.52	2278355.98
29	462388.64	2278370.42
187	462395.87	2278364.76
188	462435.79	2278327.38
189	462387.86	2278276.11
190	462382.78	2278268.02
191	462380.70	2278262.24
192	462382.32	2278255.54
193	462381.71	2278244.28
194	462381.50	2278240.33
195	462407.57	2278240.50
196	462393.60	2278194.28
197	462387.86	2278186.91
198	462362.98	2278149.66
199	462341.66	2278157.67
200	462336.73	2278156.08
201	462341.98	2278140.83
202	462340.37	2278133.96
95	462328.22	2278126.78
96	462320.90	2278124.04

1	2	3
97	462302.25	2278109.79
98	462289.15	2278104.07
99	462272.40	2278102.64
100	462261.42	2278099.98
203	462241.56	2278122.19
204	462197.80	2278159.66
205	462191.86	2278163.40
206	462183.26	2278153.76
207	462173.44	2278142.76
208	462149.22	2278170.19
209	462146.78	2278168.32
210	462141.46	2278181.24
211	462155.26	2278190.12
212	462164.68	2278201.19
213	462157.79	2278219.88
214	462187.96	2278231.95
215	462173.08	2278240.40
216	462177.55	2278247.57
217	462179.75	2278252.32
186	462250.29	2278384.49
	Внутренний контур	
223	462283.55	2278248.12
224	462289.60	2278251.22
225	462298.32	2278267.29
226	462298.75	2278267.91
227	462305.38	2278279.89
228	462299.28	2278289.14
229	462297.27	2278290.43
230	462295.27	2278291.49
231	462290.23	2278294.05
232	462285.64	2278293.20
233	462279.14	2278291.98
234	462270.94	2278276.88
235	462265.34	2278266.37
236	462264.92	2278265.70
237	462263.44	2278263.07

1	2	3
238	462265.77	2278256.43
239	462272.30	2278253.48
240	462276.97	2278251.34
223	462283.55	2278248.12
Регламентный участок Р-5.2.1		
47	462553.92	2278321.18
48	462572.22	2278316.38
49	462590.60	2278313.55
50	462607.62	2278312.78
51	462626.74	2278315.98
52	462643.02	2278313.68
53	462667.32	2278308.88
54	462679.32	2278303.18
55	462684.72	2278295.98
56	462687.12	2278265.98
57	462700.02	2278253.68
58	462716.82	2278229.98
59	462670.92	2278184.08
60	462694.02	2278171.48
61	462727.32	2278135.48
62	462754.92	2278097.08
63	462776.52	2278069.48
64	462744.42	2278029.58
65	462696.34	2278005.44
66	462657.93	2277998.67
67	462635.86	2278000.23
68	462626.48	2278004.58
69	462613.10	2278015.00
70	462597.98	2278020.74
71	462564.90	2278030.79
72	462555.35	2278032.75
73	462552.55	2278031.01
74	462548.20	2278024.27
75	462545.15	2278022.98
76	462536.25	2278025.58
77	462523.40	2278034.27

1	2	3
78	462510.15	2278038.62
79	462506.25	2278040.57
80	462500.80	2278047.96
81	462491.25	2278055.12
82	462480.60	2278065.77
83	462472.10	2278070.33
84	462464.50	2278070.12
85	462461.70	2278069.46
86	462457.55	2278064.25
87	462453.85	2278061.86
88	462446.95	2278060.87
89	462440.35	2278064.33
90	462412.62	2278071.78
91	462402.62	2278066.38
92	462387.22	2278071.78
93	462362.22	2278068.38
94	462343.35	2278096.06
95	462328.22	2278126.78
202	462340.37	2278133.96
201	462341.98	2278140.83
200	462336.73	2278156.08
199	462341.66	2278157.67
198	462362.98	2278149.66
197	462387.86	2278186.91
196	462393.60	2278194.28
195	462407.57	2278240.50
194	462381.50	2278240.33
193	462381.71	2278244.28
192	462382.32	2278255.54
191	462380.70	2278262.24
190	462382.78	2278268.02
189	462387.86	2278276.11
188	462435.79	2278327.38
218	462446.47	2278340.74
219	462460.67	2278354.37
220	462507.51	2278318.74

1	2	3
47	462553.92	2278321.18
Регламентный участок Р-5.2.2		
1	461709.74	2278270.87
2	461723.16	2278283.24
3	461741.49	2278304.74
4	461760.88	2278328.77
5	461774.13	2278354.91
6	461786.23	2278375.35
7	461808.16	2278419.39
8	461838.87	2278465.88
9	461863.96	2278500.45
10	461886.24	2278535.19
11	461897.82	2278549.22
12	461908.60	2278558.48
13	461949.50	2278586.06
14	461976.00	2278603.31
15	461996.25	2278615.12
16	462006.77	2278613.79
17	462016.35	2278606.25
18	462054.65	2278571.71
19	462110.65	2278521.77
20	462155.00	2278483.03
21	462191.45	2278448.02
22	462231.60	2278406.95
186	462250.29	2278384.49
217	462179.75	2278252.32
216	462177.55	2278247.57
215	462173.08	2278240.40
214	462187.96	2278231.95
213	462157.79	2278219.88
212	462164.68	2278201.19
211	462155.26	2278190.12
210	462141.46	2278181.24
209	462146.78	2278168.32
208	462149.22	2278170.19
207	462173.44	2278142.76

1	2	3
206	462183.26	2278153.76
205	462191.86	2278163.40
204	462197.80	2278159.66
203	462241.56	2278122.19
100	462261.42	2278099.98
101	462252.42	2278096.38
102	462230.75	2278069.76
103	462208.42	2278042.18
104	462222.22	2278020.78
105	462217.82	2278006.98
106	462230.82	2277991.38
107	462217.82	2277972.98
108	462218.05	2277971.34
109	462219.81	2277959.18
110	462212.94	2277955.11
111	462207.58	2277951.78
112	462204.84	2277950.14
113	462206.13	2277948.38
114	462203.60	2277924.63
115	462205.91	2277907.81
116	462212.54	2277890.55
117	462227.83	2277866.80
118	462251.08	2277849.22
119	462261.77	2277841.06
120	462269.57	2277833.53
121	462283.06	2277821.64
122	462296.43	2277788.51
123	462298.13	2277784.84
124	462308.82	2277761.98
125	462284.52	2277744.88
126	462261.42	2277727.48
127	462203.82	2277711.88
128	462197.82	2277698.68
129	462187.02	2277672.88
130	462123.12	2277677.38
131	462085.02	2277660.58

1	2	3
132	462083.22	2277668.08
133	462057.72	2277709.48
134	462036.72	2277726.28
135	462031.02	2277740.08
136	462024.72	2277773.68
137	462008.22	2277806.38
138	462001.02	2277814.18
139	461989.92	2277818.38
140	461962.62	2277819.88
141	461931.72	2277769.78
142	461897.22	2277714.28
143	461856.42	2277708.88
144	461837.52	2277725.08
145	461803.62	2277707.98
146	461783.82	2277720.28
147	461779.02	2277708.88
148	461766.12	2277695.38
149	461758.32	2277688.48
150	461741.52	2277683.08
151	461726.82	2277674.68
152	461712.12	2277665.08
153	461703.42	2277662.98
154	461691.12	2277663.88
155	461683.02	2277660.88
156	461669.52	2277648.28
157	461655.12	2277644.98
158	461644.92	2277643.48
159	461637.12	2277644.68
160	461588.52	2277701.38
161	461571.12	2277728.38
162	461570.12	2277730.67
163	461559.72	2277752.98
164	461555.95	2277759.84
165	461537.52	2277793.18
166	461521.06	2277811.12
167	461514.13	2277818.68

1	2	3
168	461514.73	2277902.08
169	461513.23	2277950.38
170	461516.83	2277996.58
171	461520.73	2278032.58
172	461523.43	2278085.68
173	461522.83	2278112.37
174	461529.02	2278113.67
175	461542.92	2278116.58
176	461603.05	2278122.63
177	461617.32	2278135.78
178	461631.72	2278150.78
179	461642.20	2278162.44
180	461650.02	2278172.68
181	461656.92	2278186.18
182	461669.82	2278205.98
183	461684.52	2278223.08
184	461691.42	2278247.08
185	461701.62	2278262.98
1	461709.74	2278270.87
Регламентный участок Р-5.3		
29	462388.64	2278370.42
30	462405.15	2278374.42
31	462416.10	2278378.24
32	462431.05	2278388.15
33	462440.95	2278396.14
34	462448.42	2278403.26
221	462447.38	2278401.04
222	462453.03	2278396.57
41	462513.07	2278377.20
42	462508.90	2278356.52
43	462511.71	2278347.19
44	462522.22	2278341.20
45	462543.33	2278326.13
46	462548.17	2278323.80
47	462553.92	2278321.18
220	462507.51	2278318.74

1	2	3
219	462460.67	2278354.37
218	462446.47	2278340.74
188	462435.79	2278327.38
187	462395.87	2278364.76
29	462388.64	2278370.42
Регламентный участок Р-5.4		
34	462448.42	2278403.26
35	462464.59	2278438.89
36	462538.44	2278515.35
37	462576.15	2278482.85
38	462546.26	2278443.75
39	462534.44	2278424.81
40	462526.10	2278409.69
41	462513.07	2278377.20
222	462453.03	2278396.57
221	462447.38	2278401.04
34	462448.42	2278403.26

Председатель комитета
по охране объектов культурного
наследия Ростовской области



И.В. Грунский