



КОМИТЕТ ПО ОХРАНЕ ОБЪЕКТОВ КУЛЬТУРНОГО НАСЛЕДИЯ РОСТОВСКОЙ ОБЛАСТИ

ПОСТАНОВЛЕНИЕ

от 22.08.2019 № 20/01-01/472

г. Ростов-на-Дону

Об утверждении границ территории объекта культурного наследия регионального значения «Аллея Героев Советского Союза, Героев Соц. труда, воинов – интернационалистов» (уточненное наименование: «Мемориальный комплекс «Аллея Героев»)

В соответствии со статьей 3¹ Федерального закона от 25.06.2002 № 73-ФЗ «Об объектах культурного наследия (памятниках истории и культуры) народов Российской Федерации», на основании проекта границ территории объекта культурного наследия регионального значения «Аллея Героев Советского Союза, Героев Соц.труда, воинов – интернационалистов» (уточненное наименование: «Мемориальный комплекс «Аллея Героев»», решения Малого Совета Ростовского областного Совета народных депутатов от 18.11.1992 № 301 «О принятии на государственную охрану памятников истории и культуры в Ростовской области» комитет по охране объектов культурного наследия Ростовской области **п о с т а н о в л я е т :**


1. Утвердить границы территории объекта культурного наследия регионального значения «Аллея Героев Советского Союза, Героев Соц.труда, войнов – интернационалистов» (уточненное наименование: «Мемориальный комплекс «Аллея Героев»», расположенного по адресу: Ростовская область, Белокалитвенский район, г. Белая Калитва парк им. Маяковского, состоящего на государственной охране в соответствии с решением Малого Совета Ростовского областного Совета народных депутатов от 18.11.1992 № 301, согласно приложению.

2. Определить, что деятельность в границах территории объекта культурного наследия, указанного в пункте 1 настоящего постановления, осуществляется в соответствии с требованиями, предусмотренными статьями 5¹, 47³ Федерального закона от 25.06.2002 № 73-ФЗ.

3. Настоящее постановление вступает в силу со дня его официального опубликования.

4. Контроль за выполнением настоящего постановления возложить на заместителя председателя комитета по охране объектов культурного наследия Ростовской области – начальника отдела охраны объектов культурного наследия Коробову И.В.

Председатель комитета
по охране объектов культурного
наследия Ростовской области



И.В. Грунский

Приложение
к постановлению
комитета по охране объектов
культурного наследия
Ростовской области
от 22.08.2019 № 20/01-01/472

ГРАНИЦЫ

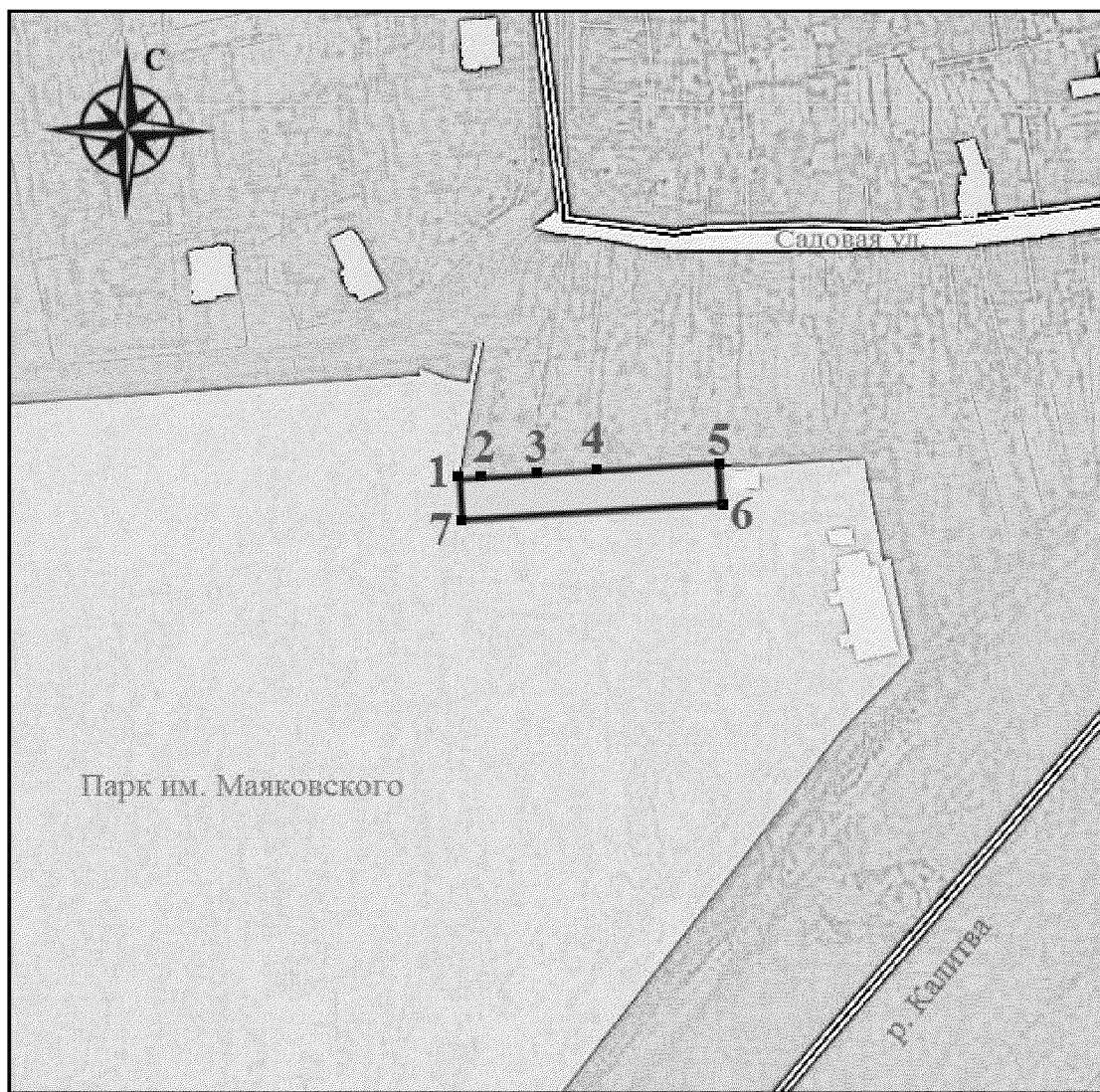
территории объекта культурного наследия регионального значения «Аллея Героев Советского Союза, Героев Соц.труда, воинов – интернационалистов» (уточненное наименование: «Мемориальный комплекс «Аллея Героев»), расположенного по адресу: Ростовская область, Белокалитвенский район, г. Белая Калитва парк им. Маяковского, состоящего на государственной охране в соответствии с решением Малого Совета Ростовского областного Совета народных депутатов от 18.11.1992 № 301 «О принятии на государственную охрану памятников истории и культуры в Ростовской области»

1. Таблица координат характерных точек границ территории объекта культурного наследия регионального значения «Аллея Героев Советского Союза, Героев Соц.труда, воинов – интернационалистов» (уточненное наименование: «Мемориальный комплекс «Аллея Героев»), расположенного по адресу: Ростовская область, Белокалитвенский район, г. Белая Калитва парк им. Маяковского, состоящего на государственной охране в соответствии с решением Малого Совета Ростовского областного Совета народных депутатов от 18.11.1992 № 301 «О принятии на государственную охрану памятников истории и культуры в Ростовской области»


Объект культурного наследия регионального значения «Аллея Героев Советского Союза, Героев Соц.труда, воинов – интернационалистов» (уточненное наименование: «Мемориальный комплекс «Аллея Героев») расположен по адресу: Ростовская область, Белокалитвенский район, г. Белая Калитва парк им. Маяковского, состоит на государственной охране в соответствии с решением Малого Совета Ростовского областного Совета народных депутатов от 18.11.1992 № 301 (далее – объект культурного наследия).

Обозначение (номер) характерной точки	Координаты характерных точек во Всемирной геодезической системе координат (WGS-84)		Координаты характерных точек в местной системе координат (МСК)	
	Северной широты	Восточной долготы	X	Y
Точка 1	48°10'40.98	40°46'22.63	527286.25	2284463.00
Точка 2	48°10'40.98	40°46'22.87	527286.31	2284468.00
Точка 3	48°10'41.00	40°46'23.52	527287.06	2284481.50
Точка 4	48°10'41.04	40°46'24.13	527288.00	2284494.00
Точка 5	48°10'41.11	40°46'25.52	527290.06	2284522.75
Точка 6	48°10'40.81	40°46'25.55	527281.08	2284523.33
Точка 7	48°10'40.69	40°46'22.65	527277.26	2284463.33

2. Схема границ территории объекта культурного наследия



Условные обозначения:



– объект культурного наследия;




– границы территории объекта культурного наследия;

1 – 7

– характерные точки границ территории объекта культурного наследия.

Председатель комитета
по охране объектов культурного
наследия Ростовской области



И.В. Грунский