



КОМИТЕТ ПО ОХРАНЕ ОБЪЕКТОВ КУЛЬТУРНОГО НАСЛЕДИЯ РОСТОВСКОЙ ОБЛАСТИ

ПОСТАНОВЛЕНИЕ

от 22.08.2019 № 20/01-01/473

г. Ростов-на-Дону

Об утверждении границ территории объекта культурного наследия регионального значения «ск. ком. «Лазоревая степь» (уточненное наименование: «Скульптурная композиция «Лазоревая степь»)

В соответствии со статьей 3¹ Федерального закона от 25.06.2002 № 73-ФЗ «Об объектах культурного наследия (памятниках истории и культуры) народов Российской Федерации», на основании проекта границ территории объекта культурного наследия регионального значения «ск. ком. «Лазоревая степь» (уточненное наименование: «Скульптурная композиция «Лазоревая степь»», решения Малого Совета Ростовского областного Совета народных депутатов от 18.11.1992 № 301 «О принятии на государственную охрану памятников истории и культуры в Ростовской области» комитет по охране объектов культурного наследия Ростовской области **п о с т а н о в л я е т**:


1. Утвердить границы территории объекта культурного наследия регионального значения «ск. ком. «Лазоревая степь» (уточненное наименование: «Скульптурная композиция «Лазоревая степь»», расположенного по адресу: Ростовская область, г. Волгодонск, ул. Бетонная, п. ст. Солёный, состоящего на государственной охране в соответствии с решением Малого Совета Ростовского областного Совета народных депутатов от 18.11.1992 № 301, согласно приложению.

2. Определить, что деятельность в границах территории объекта культурного наследия, указанного в пункте 1 настоящего постановления, осуществляется в соответствии с требованиями, предусмотренными статьями 5¹, 47³ Федерального закона от 25.06.2002 № 73-ФЗ.

3. Настоящее постановление вступает в силу со дня его официального опубликования.

4. Контроль за выполнением настоящего постановления возложить на заместителя председателя комитета по охране объектов культурного наследия Ростовской области – начальника отдела охраны объектов культурного наследия Коробову И.В.

Председатель комитета
по охране объектов культурного
наследия Ростовской области



И.В. Грунский

Приложение
к постановлению
комитета по охране объектов
культурного наследия
Ростовской области
от 22.08.2019 № 20/01-01/473

ГРАНИЦЫ

территории объекта культурного наследия регионального значения
«ск. ком. «Лазоревая степь» (уточненное наименование: «Скульптурная композиция
«Лазоревая степь»)), расположенного по адресу: Ростовская область, г. Волгодонск,
ул. Бетонная, п. ст. Солёный, состоящего на государственной охране в соответствии
с решением Малого Совета Ростовского областного Совета народных депутатов
от 18.11.1992 № 301 «О принятии на государственную охрану памятников истории
и культуры в Ростовской области»

1. Таблица координат характерных точек границ территории объекта
культурного наследия регионального значения «ск. ком. «Лазоревая степь»
(уточненное наименование: «Скульптурная композиция «Лазоревая степь»)),
расположенного по адресу: Ростовская область, г. Волгодонск, ул. Бетонная,
п. ст. Солёный, состоящего на государственной охране в соответствии
с решением Малого Совета Ростовского областного Совета народных депутатов
от 18.11.1992 № 301 «О принятии на государственную охрану памятников истории
и культуры в Ростовской области»

Объект культурного наследия регионального значения «ск. ком. «Лазоревая
степь» (уточненное наименование: «Скульптурная композиция «Лазоревая степь»))
состоит из трех участков, расположен по адресу: Ростовская область, г. Волгодонск,
ул. Бетонная, п. ст. Солёный, состоит на государственной охране в соответствии
с решением Малого Совета Ростовского областного Совета народных депутатов
от 18.11.1992 № 301 (далее – объект культурного наследия).

Участок № 1

Обозначение (номер) характерной точки	Координаты характерных точек во Всемирной геодезической системе координат (WGS-84)		Координаты характерных точек в местной системе координат (МСК)	
	Северной широты	Восточной долготы	X	Y
Точка 1	47°35'53.41	42°07'39.54	463423.04	2386164.08
Точка 2	47°35'53.34	42°07'39.59	463421.18	2386165.07
Точка 3	47°35'53.28	42°07'39.61	463419.03	2386165.46
Точка 4	47°35'53.19	42°07'39.56	463416.38	2386164.57
Точка 5	47°35'53.03	42°07'39.49	463411.32	2386163.10

Точка 6	47°35'52.90	42°07'39.53	463407.32	2386163.99
Точка 7	47°35'52.93	42°07'39.59	463408.25	2386165.30
Точка 8	47°35'52.79	42°07'39.90	463404.27	2386171.92
Точка 9	47°35'52.75	42°07'40.17	463403.00	2386177.44
Точка 10	47°35'52.76	42°07'40.32	463403.37	2386180.66
Точка 11	47°35'52.67	42°07'40.69	463400.60	2386188.48
Точка 12	47°35'52.43	42°07'40.84	463393.25	2386191.67
Точка 13	47°35'52.18	42°07'40.80	463385.52	2386190.94
Точка 14	47°35'52.03	42°07'40.62	463380.91	2386187.15
Точка 15	47°35'51.90	42°07'40.27	463376.90	2386180.04
Точка 16	47°35'51.91	42°07'39.91	463377.09	2386172.52
Точка 17	47°35'51.99	42°07'39.80	463379.37	2386170.20
Точка 18	47°35'52.14	42°07'39.71	463383.96	2386168.25
Точка 19	47°35'52.33	42°07'39.65	463389.80	2386166.80
Точка 20	47°35'52.50	42°07'39.61	463395.16	2386165.96
Точка 21	47°35'52.59	42°07'39.49	463397.77	2386163.47
Точка 22	47°35'52.64	42°07'39.33	463399.29	2386160.10
Точка 23	47°35'52.77	42°07'39.01	463403.18	2386153.35
Точка 24	47°35'52.92	42°07'38.99	463407.85	2386152.67
Точка 25	47°35'53.36	42°07'38.93	463421.56	2386151.30

Участок № 2

Обозначение (номер) характерной точки	Координаты характерных точек во Всемирной геодезической системе координат (WGS-84)		Координаты характерных точек в местной системе координат (МСК)	
	Северной широты	Восточной долготы	X	Y
Точка 26	47°35'33.81	42°07'42.99	462819.02	2386245.05
Точка 27	47°35'33.73	42°07'43.01	462816.56	2386245.55
Точка 28	47°35'33.44	42°07'43.07	462807.56	2386246.90
Точка 29	47°35'33.25	42°07'43.06	462801.55	2386246.70
Точка 30	47°35'33.10	42°07'43.01	462797.05	2386245.71
Точка 31	47°35'32.94	42°07'42.85	462791.88	2386242.48
Точка 32	47°35'32.93	42°07'42.65	462791.52	2386238.41
Точка 33	47°35'34.20	42°07'42.44	462830.77	2386233.41

Точка 34	47°35'34.22	42°07'42.64	462831.61	2386237.63
Точка 35	47°35'33.79	42°07'42.72	462818.28	2386239.43

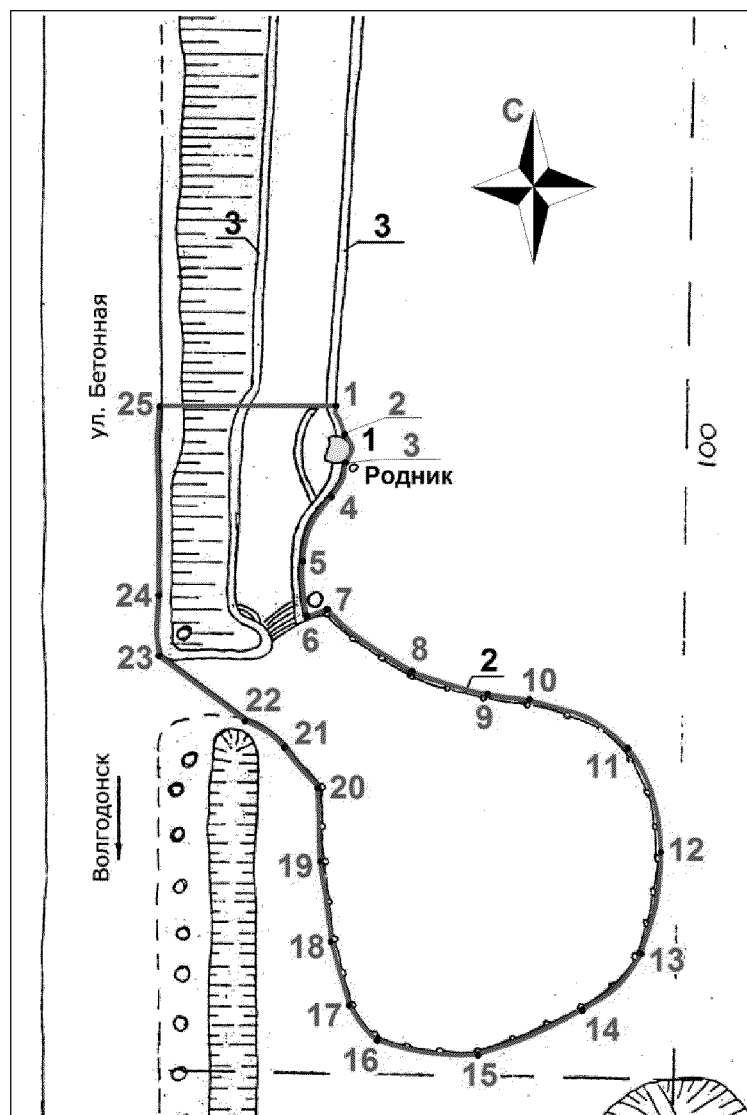
Участок № 3

Обозначение (номер) характерной точки	Координаты характерных точек во Всемирной геодезической системе координат (WGS-84)		Координаты характерных точек в местной системе координат (МСК)	
	Северной широты	Восточной долготы	X	Y
Точка 36	47°35'36.41	42°07'40.40	462898.55	2386189.82
Точка 37	47°35'36.33	42°07'40.17	462895.82	2386184.95
Точка 38	47°35'36.33	42°07'39.86	462895.67	2386178.55
Точка 39	47°35'36.46	42°07'39.62	462899.57	2386173.50
Точка 40	47°35'36.66	42°07'39.55	462905.90	2386171.92
Точка 41	47°35'36.84	42°07'39.70	462911.49	2386174.86
Точка 42	47°35'36.92	42°07'39.98	462913.90	2386180.76
Точка 43	47°35'36.88	42°07'40.28	462912.93	2386186.98
Точка 44	47°35'36.74	42°07'40.48	462908.59	2386191.19
Точка 45	47°35'36.59	42°07'40.59	462903.90	2386193.56
Точка 46	47°35'36.61	42°07'40.92	462904.78	2386200.43
Точка 47	47°35'36.49	42°07'41.16	462901.11	2386205.56
Точка 48	47°35'34.30	42°07'41.51	462833.47	2386213.98
Точка 49	47°35'34.26	42°07'41.19	462832.36	2386207.23
Точка 50	47°35'34.33	42°07'41.05	462834.45	2386204.33
Точка 51	47°35'34.34	42°07'41.02	462834.63	2386203.59
Точка 52	47°35'34.32	42°07'40.79	462834.02	2386198.77
Точка 53	47°35'34.19	42°07'40.66	462829.89	2386196.26
Точка 54	47°35'34.18	42°07'40.54	462829.52	2386193.78
Точка 55	47°35'34.19	42°07'40.50	462829.93	2386192.94
Точка 56	47°35'34.27	42°07'40.50	462832.32	2386192.74
Точка 57	47°35'34.26	42°07'40.55	462832.12	2386193.81
Точка 58	47°35'34.29	42°07'40.61	462832.94	2386195.07
Точка 59	47°35'34.38	42°07'40.67	462835.70	2386196.28
Точка 60	47°35'34.38	42°07'40.70	462835.87	2386197.00
Точка 61	47°35'34.50	42°07'40.67	462839.43	2386196.32

Точка 62	47°35'34.50	42°07'40.63	462839.40	2386195.45
Точка 63	47°35'34.60	42°07'40.70	462842.65	2386196.93
Точка 64	47°35'34.66	42°07'40.71	462844.58	2386196.99
Точка 65	47°35'34.84	42°07'40.59	462849.89	2386194.53
Точка 66	47°35'34.84	42°07'40.56	462849.83	2386193.82
Точка 67	47°35'34.85	42°07'40.56	462850.31	2386193.76
Точка 68	47°35'34.94	42°07'40.42	462853.05	2386190.76
Точка 69	47°35'35.08	42°07'40.41	462857.32	2386190.46
Точка 70	47°35'35.15	42°07'40.46	462859.51	2386191.64
Точка 71	47°35'35.19	42°07'40.58	462860.70	2386194.06
Точка 72	47°35'35.23	42°07'40.61	462862.09	2386194.58

2. Схема границ территории объекта культурного наследия

Участок № 1



Условные обозначения:



– объект культурного наследия;



– границы территории объекта культурного наследия;

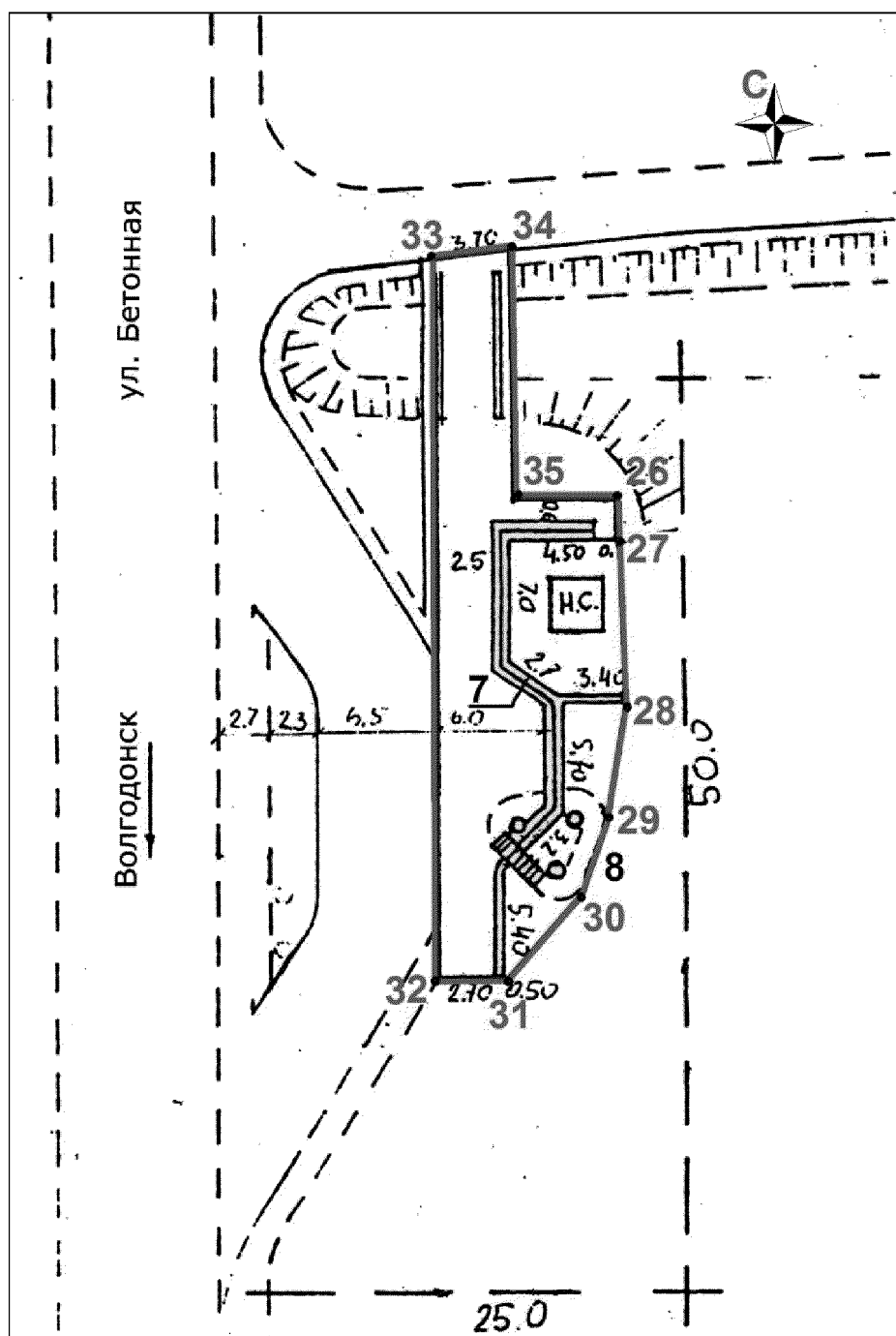
1 – 25 – характерные точки границ территории объекта культурного наследия

1 – скульптура «Казачка»;

2 – металлическое ограждение;

3 – подпорная стенка из бутового камня.

Участок № 2



Условные обозначения:

 – объект культурного наследия;

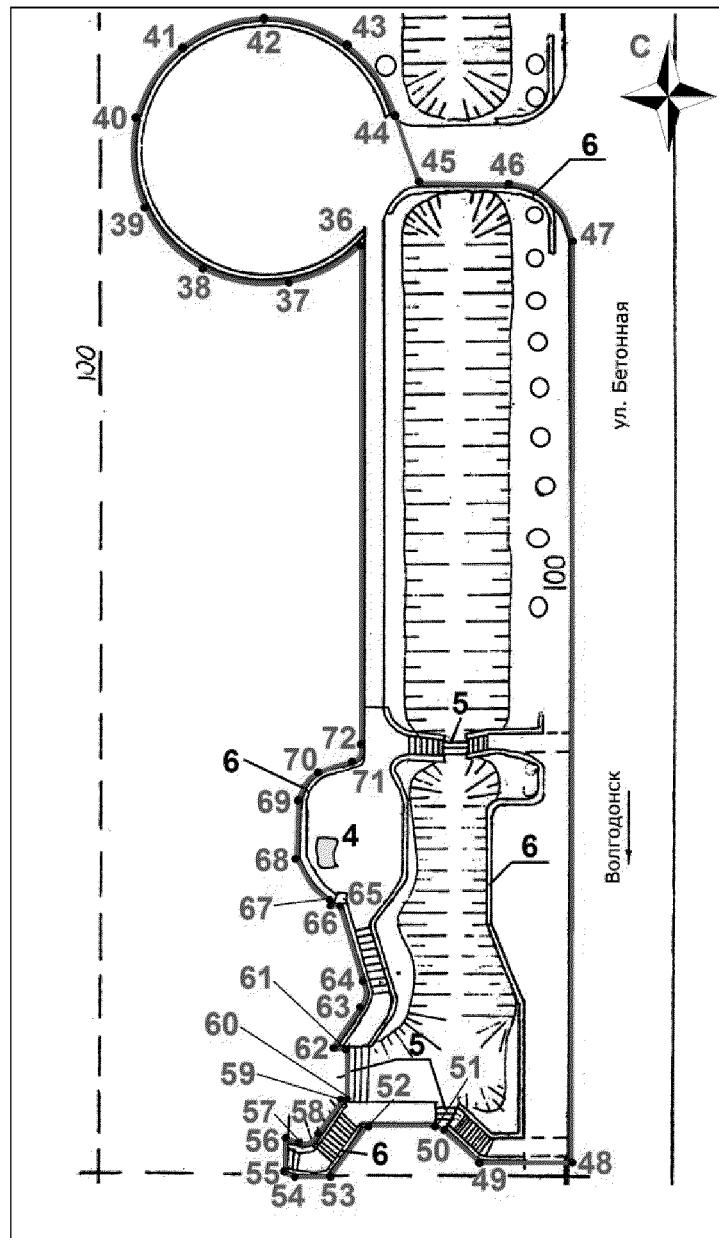
 – границы территории объекта культурного наследия;

26 – 35 – характерные точки границ территории объекта культурного наследия.

7 – пергола;

8 – сторожевая вышка.

Участок № 3



Условные обозначения:



— объект культурного наследия;



— границы территории объекта культурного наследия;


36 – 72 — характерные точки границ территории объекта культурного наследия.

4 — скульптура «Дед Щукарь»;

5 — переходный мостик;

6 — подпорная стенка из бутового камня.

Председатель комитета
по охране объектов культурного
наследия Ростовской области



И.В. Грунский