



КОМИТЕТ ПО ОХРАНЕ ОБЪЕКТОВ КУЛЬТУРНОГО НАСЛЕДИЯ РОСТОВСКОЙ ОБЛАСТИ

ПОСТАНОВЛЕНИЕ

от 22.08.2019 № 20/01-01/474

г. Ростов-на-Дону

Об утверждении границ территории объекта культурного наследия регионального значения «Памятник И.В. Курчатова» (уточненное наименование: «Памятник И.В. Курчатову»)

В соответствии со статьей 3¹ Федерального закона от 25.06.2002 № 73-ФЗ «Об объектах культурного наследия (памятниках истории и культуры) народов Российской Федерации», на основании проекта границ территории объекта культурного наследия регионального значения «Памятник И.В. Курчатова» (уточненное наименование: «Памятник И.В. Курчатову»), решения Малого Совета Ростовского областного Совета народных депутатов от 18.11.1992 № 301 «О принятии на государственную охрану памятников истории и культуры в Ростовской области» комитет по охране объектов культурного наследия Ростовской области **п о с т а н о в л я е т**:


1. Утвердить границы территории объекта культурного наследия регионального значения «Памятник И.В. Курчатова» (уточненное наименование: «Памятник И.В. Курчатову»), расположенного по адресу: Ростовская область, г. Волгодонск, АБК I ПО «Атоммаш» (местоположение: Ростовская область, г. Волгодонск, на территории ООО «Энергомаш-Атоммаш» Филиал Компании «Энергомаш (ЮК) Лимитед» в районе АБК I), состоящего на государственной охране в соответствии с решением Малого Совета Ростовского областного Совета народных депутатов от 18.11.1992 № 301, согласно приложению.

2. Определить, что деятельность в границах территории объекта культурного наследия, указанного в пункте 1 настоящего постановления, осуществляется в соответствии с требованиями, предусмотренными статьями 5¹, 47³ Федерального закона от 25.06.2002 № 73-ФЗ.

3. Настоящее постановление вступает в силу со дня его официального опубликования.

4. Контроль за выполнением настоящего постановления возложить на заместителя председателя комитета по охране объектов культурного наследия Ростовской области – начальника отдела охраны объектов культурного наследия Коробову И.В.

Председатель комитета
по охране объектов культурного
наследия Ростовской области



И.В. Грунский

Приложение
к постановлению
комитета по охране объектов
культурного наследия
Ростовской области
от 22.08.2019 № 20/01-01/474

ГРАНИЦЫ

территории объекта культурного наследия регионального значения
«Памятник И.В. Курчатова» (уточненное наименование: «Памятник
И.В. Курчатову»), расположенного по адресу: Ростовская область, г. Волгодонск,
АБК I ПО «Атоммаш» (местоположение: Ростовская область, г. Волгодонск,
на территории ООО «Энергомаш-Атоммаш» Филиал Компании «Энергомаш (ЮК)
Лимитед» в районе АБК 1), состоящего на государственной охране в соответствии
с решением Малого Совета Ростовского областного Совета народных депутатов
от 18.11.1992 № 301 «О принятии на государственную охрану памятников истории
и культуры в Ростовской области»

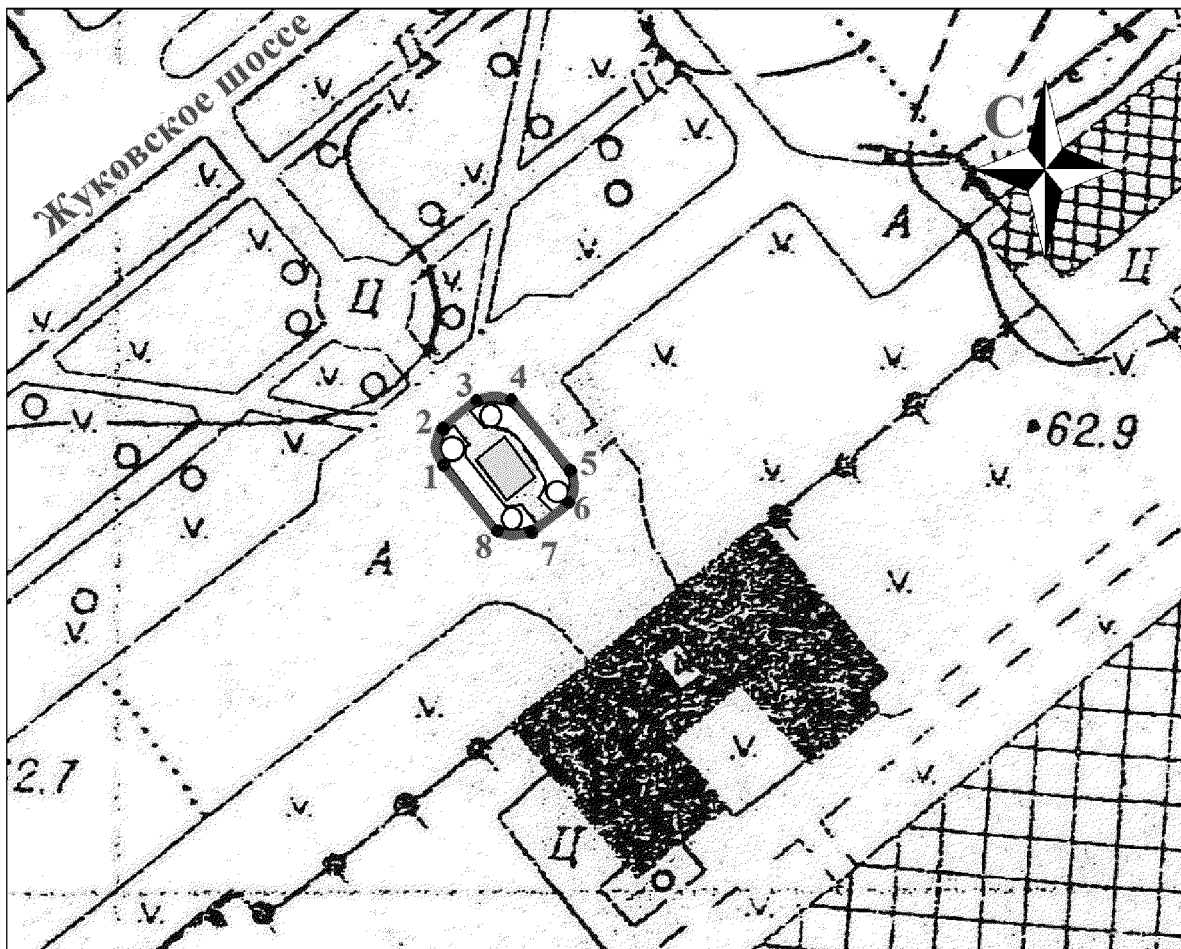
1. Таблица координат характерных точек границ территории объекта культурного наследия регионального значения «Памятник И.В. Курчатова» (уточненное наименование: «Памятник И.В. Курчатову»), расположенного по адресу: Ростовская область, г. Волгодонск, АБК I ПО «Атоммаш» (местоположение: Ростовская область, г. Волгодонск, на территории ООО «Энергомаш-Атоммаш» Филиал Компании «Энергомаш (ЮК) Лимитед» в районе АБК 1), состоящего на государственной охране в соответствии с решением Малого Совета Ростовского областного Совета народных депутатов от 18.11.1992 № 301 «О принятии на государственную охрану памятников истории и культуры в Ростовской области»

Объект культурного наследия регионального значения «Памятник И.В. Курчатова» (уточненное наименование: «Памятник И.В. Курчатову») расположен по адресу: Ростовская область, г. Волгодонск, АБК I ПО «Атоммаш» (местоположение: Ростовская область, г. Волгодонск, на территории ООО «Энергомаш-Атоммаш» Филиал Компании «Энергомаш (ЮК) Лимитед» в районе АБК 1), состоит на государственной охране в соответствии с решением Малого Совета Ростовского областного Совета народных депутатов от 18.11.1992 № 301 (далее – объект культурного наследия).


Обозначение (номер) характерной точки	Координаты характерных точек во Всемирной геодезической системе координат (WGS-84)		Координаты характерных точек в местной системе координат (МСК)	
	Северной широты	Восточной долготы	X	Y
Точка 1	47°30'28.90	42°13'06.77	453506.21	2393159.03
Точка 2	47°30'29.07	42°13'06.79	453511.36	2393159.30

Точка 3	47°30'29.34	42°13'07.25	453519.90	2393168.83
Точка 4	47°30'29.33	42°13'07.49	453519.70	2393173.99
Точка 5	47°30'28.83	42°13'08.14	453504.41	2393187.78
Точка 6	47°30'28.66	42°13'08.12	453499.26	2393187.53
Точка 7	47°30'28.39	42°13'07.66	453490.67	2393178.04
Точка 8	47°30'28.40	42°13'07.42	453490.92	2393172.88

2. Схема границ территории объекта культурного наследия



Условные обозначения:




— объект культурного наследия;



— границы территории объекта культурного наследия;

1 – 8 – характерные точки границ территории объекта культурного наследия.

Председатель комитета
по охране объектов культурного
наследия Ростовской области



И.В. Грунский