



КОМИТЕТ ПО ОХРАНЕ ОБЪЕКТОВ КУЛЬТУРНОГО НАСЛЕДИЯ РОСТОВСКОЙ ОБЛАСТИ

ПОСТАНОВЛЕНИЕ

от 22.08.2019 № 20/01-01/465

г. Ростов-на-Дону

Об утверждении границ территории объекта культурного наследия регионального значения «Здание казачьей гимназии»

В соответствии со статьей 3¹ Федерального закона от 25.06.2002 № 73-ФЗ «Об объектах культурного наследия (памятниках истории и культуры) народов Российской Федерации», на основании проекта границ территории объекта культурного наследия регионального значения «Здание казачьей гимназии», постановления Главы Администрации Ростовской области от 14.03.1994 № 69 «О принятии на государственную охрану памятников истории и культуры области» комитет по охране объектов культурного наследия Ростовской области **п о с т а н о в л я е т :**


1. Утвердить границы территории объекта культурного наследия регионального значения «Здание казачьей гимназии», расположенного по адресу: Ростовская область, г. Белая Калитва, Майдан (местоположение: Ростовская область, г. Белая Калитва, ул. Большая, 2, литеры А_I, А_{II}), состоящего на государственной охране в соответствии с постановлением Главы Администрации Ростовской области от 14.03.1994 № 69 «О принятии на государственную охрану памятников истории и культуры области», согласно приложению.

2. Определить, что деятельность в границах территории объекта культурного наследия, указанного в пункте 1 настоящего постановления, осуществляется в соответствии с требованиями, предусмотренными статьями 5¹, 47³ Федерального закона от 25.06.2002 № 73-ФЗ.

3. Настоящее постановление вступает в силу со дня его официального опубликования.

4. Контроль за выполнением настоящего постановления возложить на заместителя председателя комитета по охране объектов культурного наследия Ростовской области – начальника отдела охраны объектов культурного наследия Коробову И.В.

Председатель комитета
по охране объектов культурного
наследия Ростовской области



И.В. Грунский

Приложение
к постановлению
комитета по охране объектов
культурного наследия
Ростовской области
от 22.08.2019 № 20/01-01/465

ГРАНИЦЫ

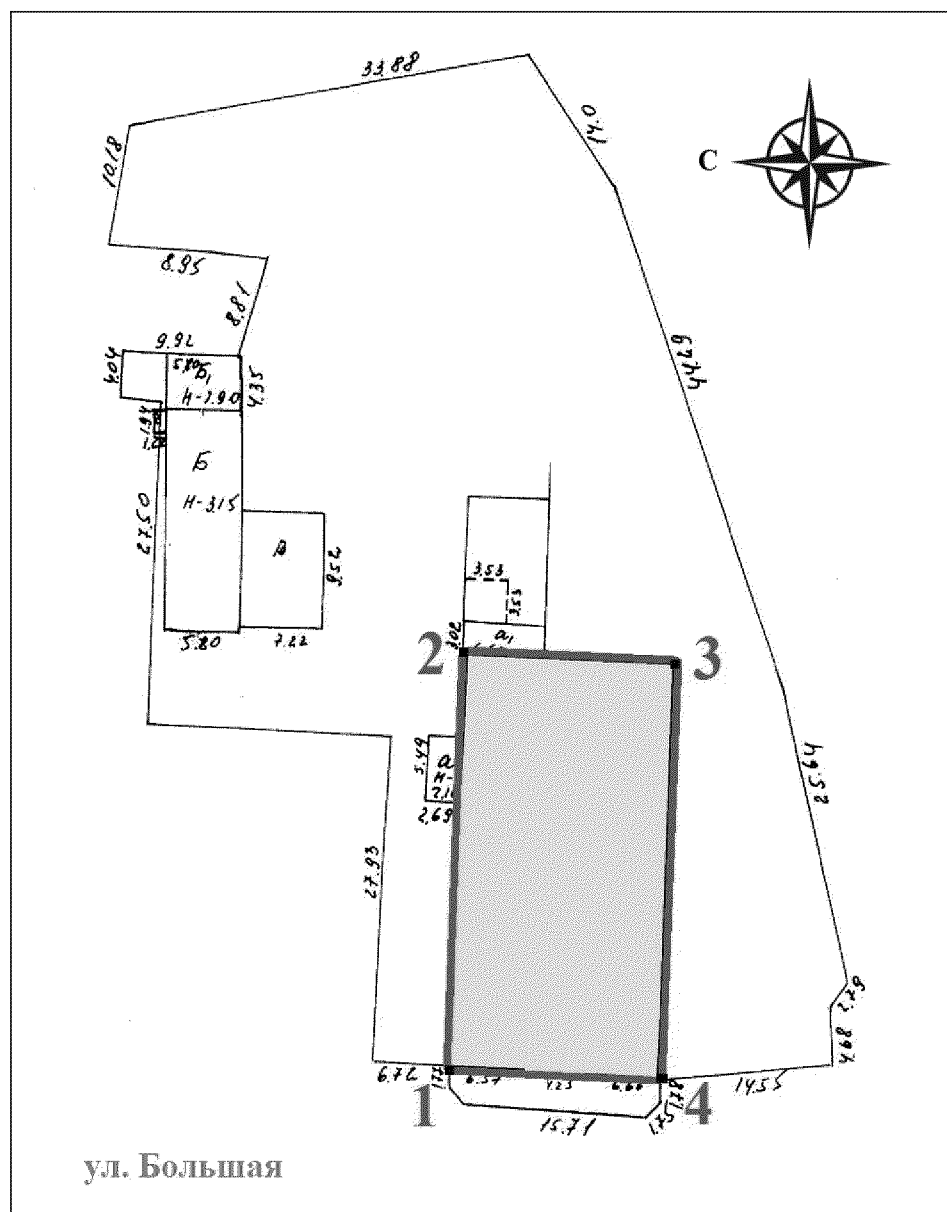
территории объекта культурного наследия регионального значения «Здание казачьей гимназии», расположенного по адресу: Ростовская область, г. Белая Калитва, Майдан (местоположение: Ростовская область, г. Белая Калитва, ул. Большая, 2, литеры А_I, А_{II}), состоящего на государственной охране в соответствии с постановлением Главы Администрации Ростовской области от 14.03.1994 № 69 «О принятии на государственную охрану памятников истории и культуры области»

1. Таблица координат характерных точек границ территории объекта культурного наследия регионального значения «Здание казачьей гимназии», расположенного по адресу: Ростовская область, г. Белая Калитва, Майдан (местоположение: Ростовская область, г. Белая Калитва, ул. Большая, 2, литеры А_I, А_{II}), состоящего на государственной охране в соответствии с постановлением Главы Администрации Ростовской области от 14.03.1994 № 69 «О принятии на государственную охрану памятников истории и культуры области»


Объект культурного наследия регионального значения «Здание казачьей гимназии» расположен по адресу: Ростовская область, г. Белая Калитва, Майдан (местоположение: Ростовская область, г. Белая Калитва, ул. Большая, 2, литеры А_I, А_{II}), состоит на государственной охране в соответствии с постановлением Главы Администрации Ростовской области от 14.03.1994 № 69 «О принятии на государственную охрану памятников истории и культуры области» (далее – объект культурного наследия).

Обозначение (номер) характерной точки	Координаты характерных точек во Всемирной геодезической системе координат (WGS-84)		Координаты характерных точек в местной системе координат (МСК)	
	Северной широты	Восточной долготы	X	Y
Точка 1	48°10'46.44	40°46'37.59	527454.06	2284772.50
Точка 2	48°10'46.59	40°46'39.23	527458.67	2284806.39
Точка 3	48°10'46.01	40°46'39.38	527440.68	2284809.54
Точка 4	48°10'45.85	40°46'37.72	527436.00	2284775.25

2. Схема границ территории объекта культурного наследия



Условные обозначения:



– объект культурного наследия;




– границы территории объекта культурного наследия;

1 – 4

– характерные точки границ территории объекта культурного наследия.

Председатель комитета
по охране объектов культурного
наследия Ростовской области



И.В. Грунский