



КОМИТЕТ ПО ОХРАНЕ ОБЪЕКТОВ КУЛЬТУРНОГО НАСЛЕДИЯ РОСТОВСКОЙ ОБЛАСТИ

ПОСТАНОВЛЕНИЕ

от 22.08.2019 № 20/01-01/468

г. Ростов-на-Дону

Об утверждении границ территории объекта культурного наследия регионального значения «пам. знак М. Горькому» (уточненное наименование: «Памятник М. Горькому»)

В соответствии со статьей 3¹ Федерального закона от 25.06.2002 № 73-ФЗ «Об объектах культурного наследия (памятниках истории и культуры) народов Российской Федерации», на основании проекта границ территории объекта культурного наследия регионального значения «пам. знак М. Горькому» (уточненное наименование: «Памятник М. Горькому»), решения Малого Совета Ростовского областного Совета народных депутатов от 18.11.1992 № 301 «О принятии на государственную охрану памятников истории и культуры в Ростовской области» комитет по охране объектов культурного наследия Ростовской области **п о с т а н о в л я е т :**


1. Утвердить границы территории объекта культурного наследия регионального значения «пам. знак М. Горькому» (уточненное наименование: «Памятник М. Горькому»), расположенного по адресу: Ростовская область, г. Волгодонск, угол ул. Горького и 50 лет СССР, состоящего на государственной охране в соответствии с решением Малого Совета Ростовского областного Совета народных депутатов от 18.11.1992 № 301, согласно приложению.

2. Определить, что деятельность в границах территории объекта культурного наследия, указанного в пункте 1 настоящего постановления, осуществляется в соответствии с требованиями, предусмотренными статьями 5¹, 47³ Федерального закона от 25.06.2002 № 73-ФЗ.

3. Настоящее постановление вступает в силу со дня его официального опубликования.

4. Контроль за выполнением настоящего постановления возложить на заместителя председателя комитета по охране объектов культурного наследия Ростовской области – начальника отдела охраны объектов культурного наследия Коробову И.В.

Председатель комитета
по охране объектов культурного
наследия Ростовской области



И.В. Грунский

Приложение
к постановлению
комитета по охране объектов
культурного наследия
Ростовской области
от 22.08.2019 № 20/01-01/468

ГРАНИЦЫ

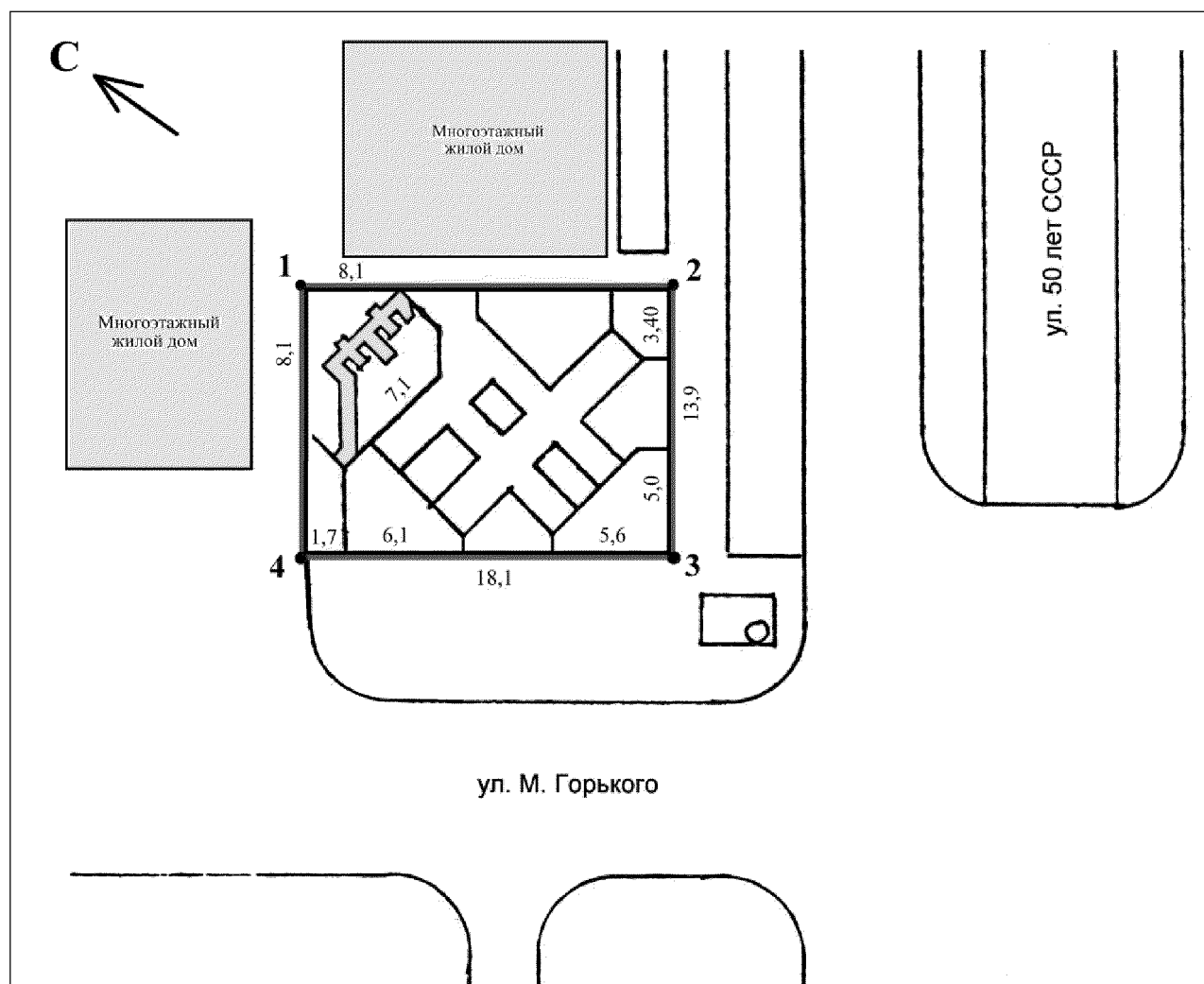
территории объекта культурного наследия регионального значения
«пам. знак М. Горькому» (уточненное наименование: «Памятник
М. Горькому»), расположенного по адресу: Ростовская область, г. Волгодонск, угол
ул. Горького и 50 лет СССР, состоящего на государственной охране в соответствии
с решением Малого Совета Ростовского областного Совета народных депутатов
от 18.11.1992 № 301 «О принятии на государственную охрану памятников истории
и культуры в Ростовской области»

1. Таблица координат характерных точек границ территории объекта культурного наследия регионального значения «пам. знак М. Горькому» (уточненное наименование: «Памятник М. Горькому»), расположенного по адресу: Ростовская область, г. Волгодонск, угол ул. Горького и 50 лет СССР, состоящего на государственной охране в соответствии с решением Малого Совета Ростовского областного Совета народных депутатов от 18.11.1992 № 301 «О принятии на государственную охрану памятников истории и культуры в Ростовской области»


Объект культурного наследия регионального значения «пам. знак М. Горькому» (уточненное наименование: «Памятник М. Горькому») расположен по адресу: Ростовская область, г. Волгодонск, угол ул. Горького и 50 лет СССР, состоит на государственной охране в соответствии с решением Малого Совета Ростовского областного Совета народных депутатов от 18.11.1992 № 301 (далее – объект культурного наследия).

Обозначение (номер) характерной точки	Координаты характерных точек во Всемирной геодезической системе координат (WGS-84)		Координаты характерных точек в местной системе координат (МСК)	
	Северной широты	Восточной долготы	X	Y
Точка 1	47°30'43.66	42°09'07.42	453884.54	2388143.78
Точка 2	47°30'43.25	42°09'08.03	453871.91	2388156.75
Точка 3	47°30'42.93	42°09'07.56	453862.01	2388146.99
Точка 4	47°30'43.35	42°09'06.95	453874.63	2388134.02

2. Схема границ территории объекта культурного наследия




Условные обозначения:

 – объект культурного наследия;

— границы территории объекта культурного наследия;

1 – 4 – характерные точки границ территории объекта культурного наследия.

Председатель комитета
по охране объектов культурного
наследия Ростовской области



И.В. Грунский