



КОМИТЕТ ПО ОХРАНЕ ОБЪЕКТОВ КУЛЬТУРНОГО НАСЛЕДИЯ РОСТОВСКОЙ ОБЛАСТИ

ПОСТАНОВЛЕНИЕ

от 22.08.2019 № 20/01-01/467

г. Ростов-на-Дону

Об утверждении границ территории объекта культурного наследия регионального значения «пам. знак Г. Димитрову» (уточненное наименование: «Памятный знак Г. Димитрову»)

В соответствии со статьей 3¹ Федерального закона от 25.06.2002 № 73-ФЗ «Об объектах культурного наследия (памятниках истории и культуры) народов Российской Федерации», на основании проекта границ территории объекта культурного наследия регионального значения «пам. знак Г. Димитрову» (уточненное наименование: «Памятный знак Г. Димитрову»), решения Малого Совета Ростовского областного Совета народных депутатов от 18.11.1992 № 301 «О принятии на государственную охрану памятников истории и культуры в Ростовской области» комитет по охране объектов культурного наследия Ростовской области **п о с т а н о в л я е т**:


1. Утвердить границы территории объекта культурного наследия регионального значения «пам. знак Г. Димитрову» (уточненное наименование: «Памятный знак Г. Димитрову»), расположенного по адресу: Ростовская область, г. Волгодонск, пл. Победы, сквер (местоположение: Ростовская область, г. Волгодонск, в 65,0 м к югу от южного угла жилого дома по ул. Морская, 68), состоящего на государственной охране в соответствии с решением Малого Совета Ростовского областного Совета народных депутатов от 18.11.1992 № 301, согласно приложению.

2. Определить, что деятельность в границах территории объекта культурного наследия, указанного в пункте 1 настоящего постановления, осуществляется в соответствии с требованиями, предусмотренными статьями 5¹, 47³ Федерального закона от 25.06.2002 № 73-ФЗ.

3. Настоящее постановление вступает в силу со дня его официального опубликования.

4. Контроль за выполнением настоящего постановления возложить на заместителя председателя комитета по охране объектов культурного наследия Ростовской области – начальника отдела охраны объектов культурного наследия Коробову И.В.

Председатель комитета
по охране объектов культурного
наследия Ростовской области



И.В. Грунский

Приложение
к постановлению
комитета по охране объектов
культурного наследия
Ростовской области
от 22.08.2019 № 20/01-01/467

ГРАНИЦЫ

территории объекта культурного наследия регионального значения «пам. знак Г. Димитрову» (уточненное наименование: «Памятный знак Г. Димитрову»), расположенного по адресу: Ростовская область, г. Волгодонск, пл. Победы, сквер (местоположение: Ростовская область, г. Волгодонск, в 65,0 м к югу от южного угла жилого дома по ул. Морская, 68), состоящего на государственной охране в соответствии с решением Малого Совета Ростовского областного Совета народных депутатов от 18.11.1992 № 301 «О принятии на государственную охрану памятников истории и культуры в Ростовской области»

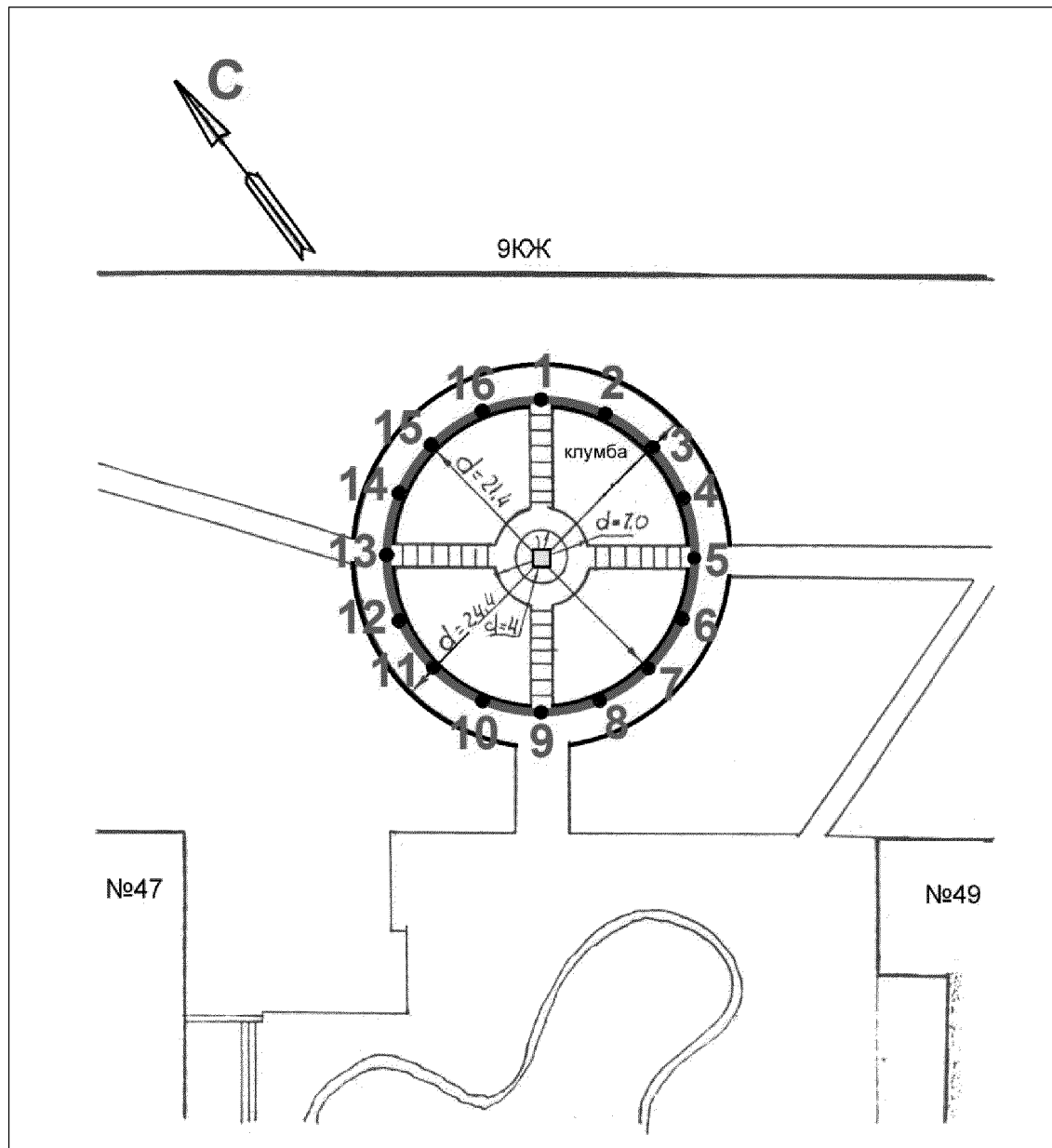
1. Таблица координат характерных точек границ территории объекта культурного наследия регионального значения «пам. знак Г. Димитрову» (уточненное наименование: «Памятный знак Г. Димитрову»), расположенного по адресу: Ростовская область, г. Волгодонск, пл. Победы, сквер (местоположение: Ростовская область, г. Волгодонск, в 65,0 м к югу от южного угла жилого дома по ул. Морская, 68), состоящего на государственной охране в соответствии с решением Малого Совета Ростовского областного Совета народных депутатов от 18.11.1992 № 301 «О принятии на государственную охрану памятников истории и культуры в Ростовской области»

Объект культурного наследия регионального значения «пам. знак Г. Димитрову» (уточненное наименование: «Памятный знак Г. Димитрову») расположен по адресу: Ростовская область, г. Волгодонск, пл. Победы, сквер (местоположение: Ростовская область, г. Волгодонск, в 65,0 м к югу от южного угла жилого дома по ул. Морская, 68), состоит на государственной охране в соответствии с решением Малого Совета Ростовского областного Совета народных депутатов от 18.11.1992 № 301 (далее – объект культурного наследия).


Обозначение (номер) характерной точки	Координаты характерных точек во Всемирной геодезической системе координат (WGS-84)		Координаты характерных точек в местной системе координат (МСК)	
	Северной широты	Восточной долготы	X	Y
Точка 1	47°31'10.16	42°09'10.75	454703.96	2388201.06
Точка 2	47°31'10.05	42°09'10.86	454700.49	2388203.38
Точка 3	47°31'09.92	42°09'10.89	454696.40	2388204.20


Точка 4	47°31'09.78	42°09'10.85	454692.30	2388203.38
Точка 5	47°31'09.67	42°09'10.74	454688.83	2388201.06
Точка 6	47°31'09.60	42°09'10.57	454686.51	2388197.59
Точка 7	47°31'09.57	42°09'10.37	454685.70	2388193.50
Точка 8	47°31'09.60	42°09'10.18	454686.51	2388189.40
Точка 9	47°31'09.68	42°09'10.01	454688.83	2388185.93
Точка 10	47°31'09.79	42°09'09.90	454692.30	2388183.61
Точка 11	47°31'09.93	42°09'09.87	454696.40	2388182.80
Точка 12	47°31'10.06	42°09'09.91	454700.49	2388183.61
Точка 13	47°31'10.17	42°09'10.02	454703.96	2388185.93
Точка 14	47°31'10.24	42°09'10.19	454706.28	2388189.40
Точка 15	47°31'10.27	42°09'10.39	454707.10	2388193.50
Точка 16	47°31'10.24	42°09'10.58	454706.28	2388197.59

2. Схема границ территории объекта культурного наследия




Условные обозначения:

 – объект культурного наследия;

 – границы территории объекта культурного наследия;

1 – 16 – характерные точки границ территории объекта культурного наследия.

Председатель комитета
по охране объектов культурного
наследия Ростовской области



И.В. Грунский