



КОМИТЕТ ПО ОХРАНЕ ОБЪЕКТОВ КУЛЬТУРНОГО НАСЛЕДИЯ РОСТОВСКОЙ ОБЛАСТИ

ПОСТАНОВЛЕНИЕ

от 23.08.2019 № 20/01-01/489


г. Ростов-на-Дону

Об утверждении границ территории объекта археологического наследия федерального значения «курганный могильник Платоно-Петровка – I»

В соответствии с Федеральным законом от 25.06.2002 № 73-ФЗ «Об объектах культурного наследия (памятниках истории и культуры) народов Российской Федерации», приказом Министерства культуры Российской Федерации от 01.09.2015 № 2328 «Об утверждении перечня отдельных сведений об объектах археологического наследия, которые не подлежат опубликованию» комитет по охране объектов культурного наследия Ростовской области **п о с т а н о в л я е т:**

1. Утвердить границы территории объекта археологического наследия федерального значения «курганный могильник Платоно-Петровка – I» согласно приложению.
2. Установить, что приложение к настоящему постановлению опубликованию не подлежит.
3. Контроль за выполнением настоящего постановления возложить на заместителя председателя комитета по охране объектов культурного наследия Ростовской области – начальника отдела охраны объектов культурного наследия Коробову И.В.

Председатель комитета
по охране объектов культурного
наследия Ростовской области



И.В. Грунский

Приложение
к постановлению
комитета по охране объектов
культурного наследия
Ростовской области
от 23.08.2019 № 20/01-01/489

ГРАНИЦЫ
территории объекта археологического наследия федерального значения
«курганный могильник Платоно-Петровка – I»

1. Таблица координат характерных точек границ территории объекта
археологического наследия федерального значения
«курганный могильник Платоно-Петровка – I»

Объект археологического наследия федерального значения «курганный могильник Платоно-Петровка – I», расположенный по адресу: Ростовская область, Азовский район, на СВ окраине Платоно-Петровки (местоположение: Ростовская область, Азовский район, в 794 м к северо-востоку от ул. Калинина, 12, х. Платоно-Петровка), состоит на государственной охране в соответствии с решением Малого Совета Ростовского областного Совета народных депутатов от 18.11.1992 № 301 «О принятии на государственную охрану памятников истории и культуры в Ростовской области» (далее – объект археологического наследия).

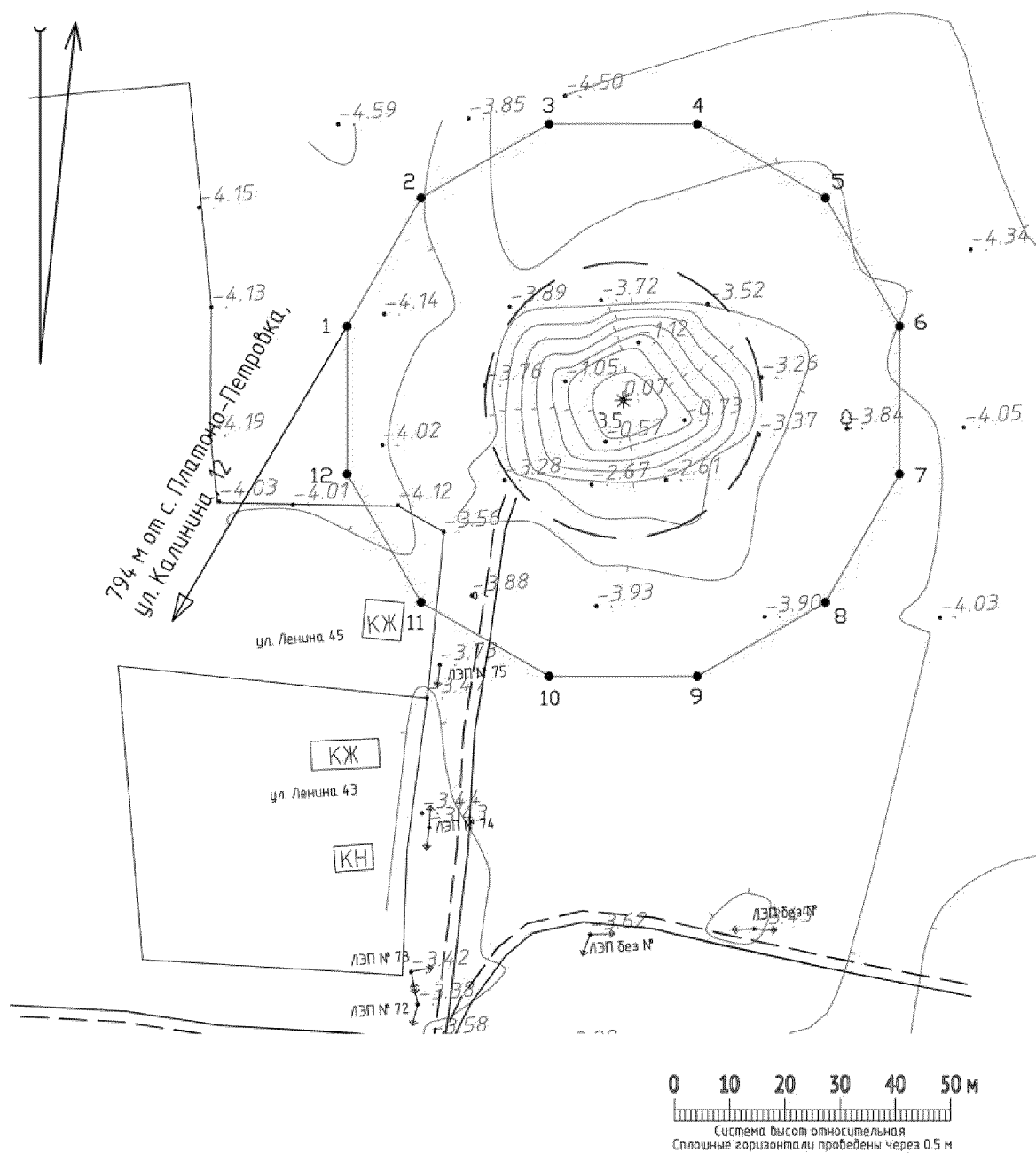
Координаты характерных точек объекта археологического наследия определены на основании археологических полевых работ на территории объекта археологического наследия, проведенных на основании открытого листа от 31.05.2018 № 699, выданного Министерством культуры Российской Федерации.

В состав объекта археологического наследия входит один курган (далее – курган 1).




Таблица координат характерных точек границ территории кургана 1

Обозначение (номер) характерной точки	Координаты характерных точек в местной системе координат (МСК-61)		Координаты характерных точек во Всемирной геодезической системе координат (WGS-84)	
	X	Y	Северной широты	Восточной долготы
Точка 1	397047.397	1413960.373	46°59'49.270494"	39°28'48.502174"
Точка 2	397070.602	1413973.771	46°59'50.013388"	39°28'49.157076"
Точка 3	397083.999	1413996.976	46°59'50.432714"	39°28'50.267133"
Точка 4	397083.999	1414023.771	46°59'50.416134"	39°28'51.534938"
Точка 5	397070.602	1414046.976	46°59'49.968092"	39°28'52.620761"
Точка 6	397047.397	1414060.373	46°59'49.208618"	39°28'53.233643"
Точка 7	397020.602	1414060.373	46°59'48.341224"	39°28'53.209399"
Точка 8	396997.397	1414046.976	46°59'47.598336"	39°28'52.554535"
Точка 9	396983.999	1414023.771	46°59'47.178983"	39°28'51.444489"
Точка 10	396983.999	1413996.976	46°59'47.195563"	39°28'50.176705"
Точка 11	396997.397	1413973.771	46°59'47.643631"	39°28'49.090892"
Точка 12	397020.602	1413960.373	46°59'48.403099"	39°28'48.477951"


2. Схема границ территории объекта археологического наследия



Условные обозначения:

2.  граница территории объекта археологического наследия с характерными точками и их номерами;
-  рельеф местности;
-  граница курганной насыпи.

Председатель комитета
по охране объектов культурного
наследия Ростовской области



И.В. Грунский