



КОМИТЕТ ПО ОХРАНЕ ОБЪЕКТОВ КУЛЬТУРНОГО НАСЛЕДИЯ РОСТОВСКОЙ ОБЛАСТИ

ПОСТАНОВЛЕНИЕ

от 21.08.2019 № 20/01-01/461

г. Ростов-на-Дону

Об утверждении границ территории объекта культурного наследия регионального значения «Административное здание шахты «РООПИТ» (уточненное наименование: «Здание штаба 8-го военизированного горноспасательного отряда»)

В соответствии со статьей 3¹ Федерального закона от 25.06.2002 № 73-ФЗ «Об объектах культурного наследия (памятниках истории и культуры) народов Российской Федерации», на основании проекта границ территории объекта культурного наследия регионального значения «Административное здание шахты «РООПИТ» (уточненное наименование: «Здание штаба 8-го военизированного горноспасательного отряда»), постановления Главы Администрации Ростовской области от 14.03.1994 № 69 «О принятии на государственную охрану памятников истории и культуры области» комитет по охране объектов культурного наследия Ростовской области **п о с т а н о в л я е т**:


1. Утвердить границы территории объекта культурного наследия регионального значения «Административное здание шахты «РООПИТ» (уточненное наименование: «Здание штаба 8-го военизированного горноспасательного отряда»), расположенного по адресу: Ростовская область, г. Шахты, ул. Мировая Комунна (местоположение: Ростовская область, г. Шахты, ул. Мировая Комунна, 21, литеры А, а, а1), состоящего на государственной охране в соответствии с постановлением Главы Администрации Ростовской области от 14.03.1994 № 69, согласно приложению.

2. Определить, что деятельность в границах территории объекта культурного наследия, указанного в пункте 1 настоящего постановления, осуществляется в соответствии с требованиями, предусмотренными статьями 5¹, 47³ Федерального закона от 25.06.2002 № 73-ФЗ.

3. Настоящее постановление вступает в силу со дня его официального опубликования.

4. Контроль за выполнением настоящего постановления возложить на заместителя председателя комитета по охране объектов культурного наследия Ростовской области – начальника отдела охраны объектов культурного наследия Коробову И.В.

Председатель комитета
по охране объектов культурного
наследия Ростовской области



И.В. Грунский

Приложение
к постановлению
комитета по охране объектов
культурного наследия
Ростовской области
от 21.08.2019 № 20/01-01/461

ГРАНИЦЫ

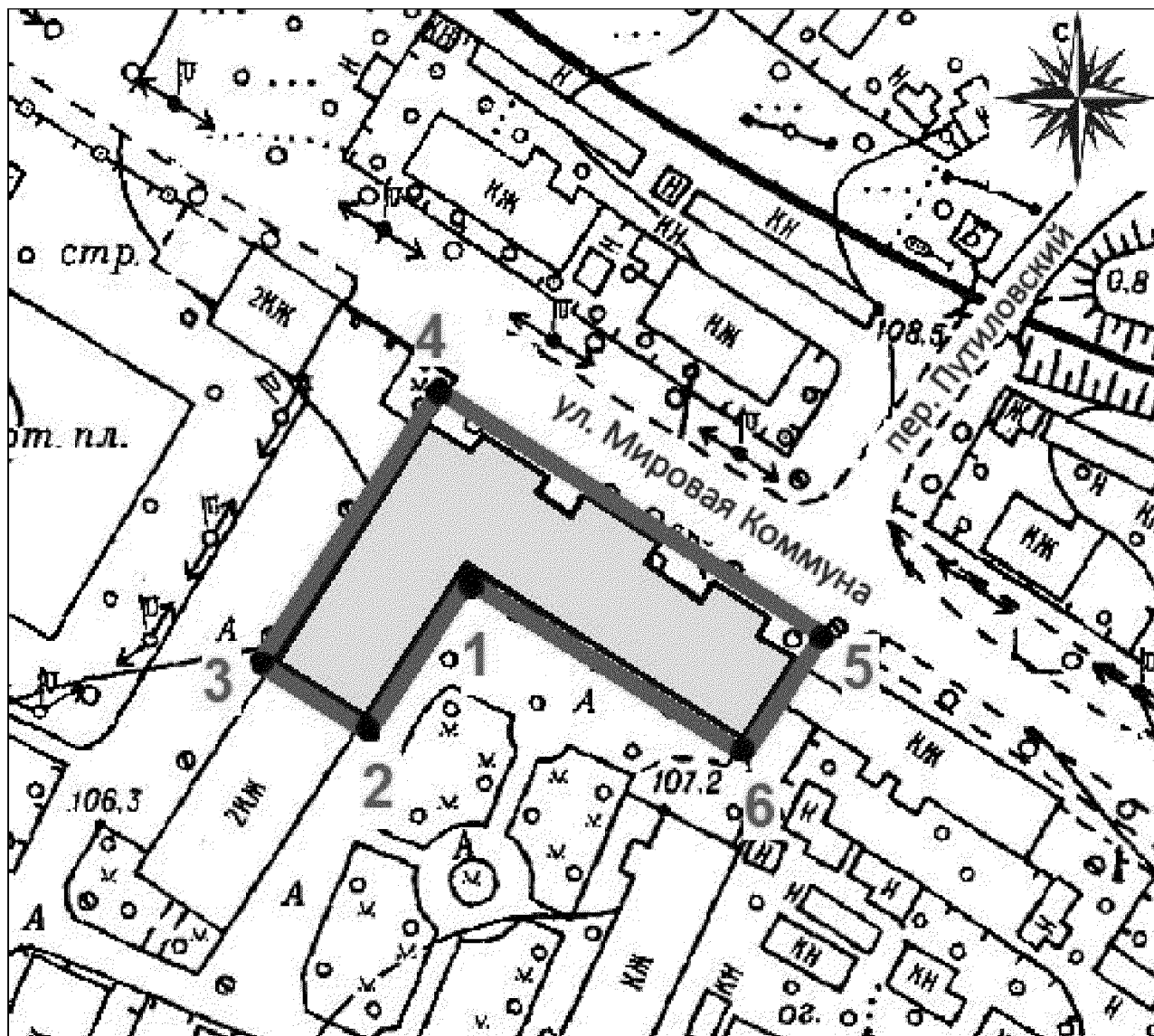
территории объекта культурного наследия регионального значения «Административное здание шахты «РООПИТ» (уточненное наименование: «Здание штаба 8-го военизированного горноспасательного отряда»), расположенного по адресу: Ростовская область, г. Шахты, ул. Мировая Комунна (местоположение: Ростовская область, г. Шахты, ул. Мировая Комунна, 21, литеры А, а, а1), состоящего на государственной охране в соответствии с постановлением Главы Администрации Ростовской области от 14.03.1994 № 69 «О принятии на государственную охрану памятников истории и культуры области»

1. Таблица координат характерных точек границ территории объекта культурного наследия регионального значения «Административное здание шахты «РООПИТ» (уточненное наименование: «Здание штаба 8-го военизированного горноспасательного отряда»), расположенного по адресу: Ростовская область, г. Шахты, ул. Мировая Комунна (местоположение: Ростовская область, г. Шахты, ул. Мировая Коммуна, 21, литеры А, а, а1), состоящего на государственной охране в соответствии с постановлением Главы Администрации Ростовской области от 14.03.1994 № 69 «О принятии на государственную охрану памятников истории и культуры области»

Объект культурного наследия регионального значения «Административное здание шахты «РООПИТ» (уточненное наименование: «Здание штаба 8-го военизированного горноспасательного отряда») расположен по адресу: Ростовская область, г. Шахты, ул. Мировая Комунна (местоположение: Ростовская область, г. Шахты, ул. Мировая Комунна, 21, литеры А, а, а1), состоит на государственной охране в соответствии с постановлением Главы Администрации Ростовской области от 14.03.1994 № 69 (далее – объект культурного наследия).

Обозначение (номер) характерной точки	Координаты характерных точек во Всемирной геодезической системе координат (WGS-84)		Координаты характерных точек в местной системе координат (МСК)	
	Северной широты	Восточной долготы	X	Y
Точка 1	47°43'41.67	40°12'08.96	477546.40	2241532.34
Точка 2	47°43'40.97	40°12'08.32	477525.01	2241518.83
Точка 3	47°43'41.28	40°12'07.58	477534.85	2241503.47
Точка 4	47°43'42.51	40°12'08.71	477572.41	2241527.34
Точка 5	47°43'41.37	40°12'11.41	477536.65	2241583.25
Точка 6	47°43'40.83	40°12'10.94	477520.20	2241573.35

2. Схема границ территории объекта культурного наследия



Условные обозначения:



– объект культурного наследия;




– границы территории объекта культурного наследия;

1 – 6

– характерные точки границ территории объекта культурного наследия.

Председатель комитета
по охране объектов культурного
наследия Ростовской области



И.В. Грунский