



КОМИТЕТ ПО ОХРАНЕ ОБЪЕКТОВ КУЛЬТУРНОГО НАСЛЕДИЯ РОСТОВСКОЙ ОБЛАСТИ

ПОСТАНОВЛЕНИЕ

от 21.08.2019 № 20/01-01/454

г. Ростов-на-Дону

Об утверждении границ территории объекта культурного наследия регионального значения «Памятник В.И. Ленину»

В соответствии со статьей 3¹ Федерального закона от 25.06.2002 № 73-ФЗ «Об объектах культурного наследия (памятниках истории и культуры) народов Российской Федерации», на основании проекта границ территории объекта культурного наследия регионального значения «Памятник В.И. Ленину», постановления Главы Администрации Ростовской области от 14.03.1994 № 69 «О принятии на государственную охрану памятников истории и культуры области» комитет по охране объектов культурного наследия Ростовской области **п о с т а н о в л я е т**:


1. Утвердить границы территории объекта культурного наследия регионального значения «Памятник В.И. Ленину», расположенного по адресу: Ростовская область, г. Новошахтинск, Площадь им. В.И. Ленина (местоположение: Ростовская область, г. Новошахтинск, пр. Ленина, 4-б), состоящего на государственной охране в соответствии с постановлением Главы Администрации Ростовской области от 14.03.1994 № 69, согласно приложению.

2. Определить, что деятельность в границах территории объекта культурного наследия, указанного в пункте 1 настоящего постановления, осуществляется в соответствии с требованиями, предусмотренными статьями 5¹, 47³ Федерального закона от 25.06.2002 № 73-ФЗ.

3. Настоящее постановление вступает в силу со дня его официального опубликования.

4. Контроль за выполнением настоящего постановления возложить на заместителя председателя комитета по охране объектов культурного наследия Ростовской области – начальника отдела охраны объектов культурного наследия Коробову И.В.

Председатель комитета
по охране объектов культурного
наследия Ростовской области



И.В. Грунский

Приложение
к постановлению
комитета по охране объектов
культурного наследия
Ростовской области
от 21.08.2019 № 20/01-01/454

ГРАНИЦЫ

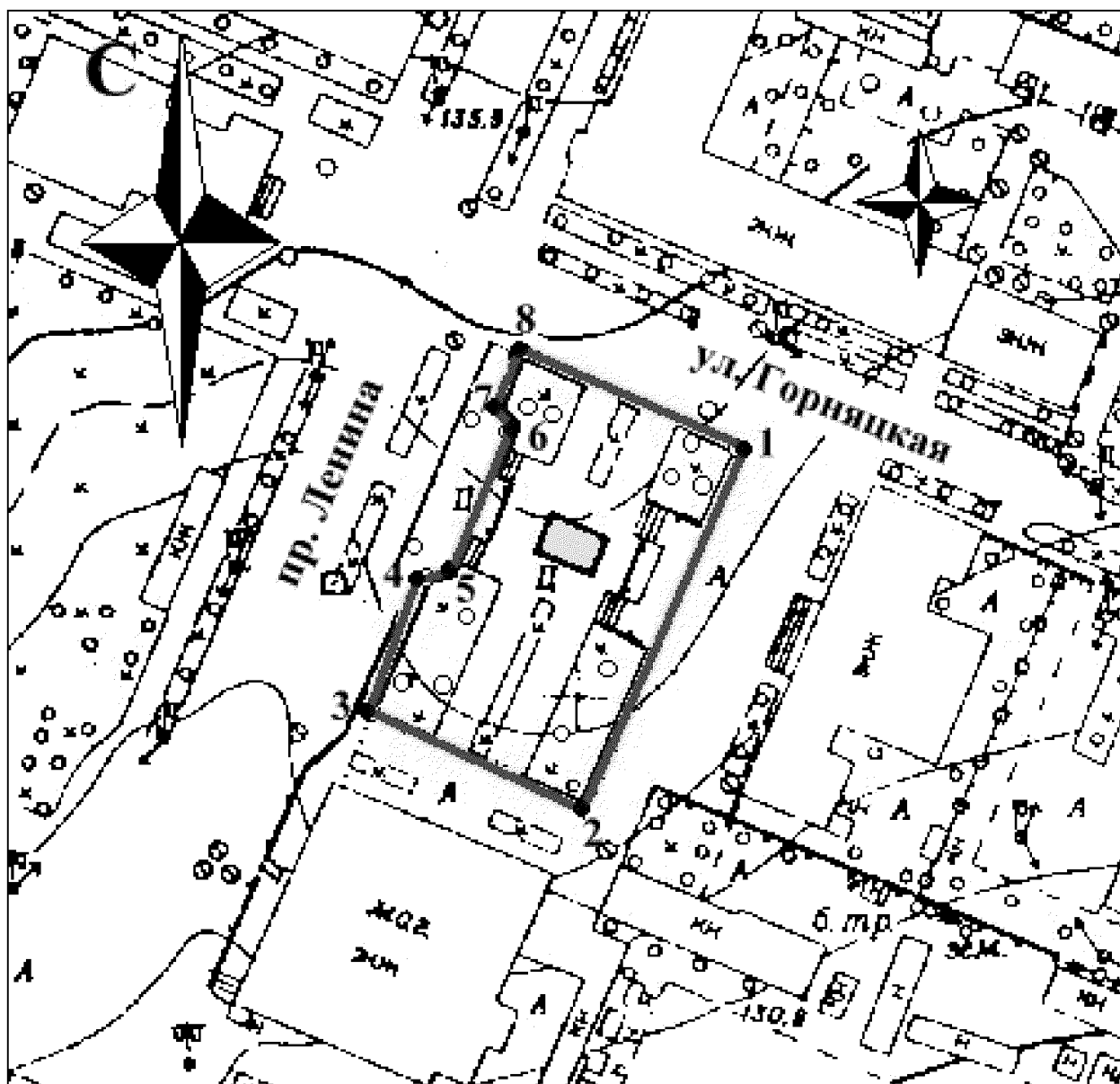
территории объекта культурного наследия регионального значения
«Памятник В.И. Ленину», расположенного по адресу: Ростовская область,
г. Новошахтинск, Площадь им. В.И. Ленина (местоположение: Ростовская область,
г. Новошахтинск, пр. Ленина, 4-б), состоящего на государственной охране
в соответствии с постановлением Главы Администрации Ростовской области
от 14.03.1994 № 69 «О принятии на государственную охрану памятников истории
и культуры области»

1. Таблица координат характерных точек границ территории объекта культурного наследия регионального значения «Памятник В.И. Ленину», расположенного по адресу: Ростовская область, г. Новошахтинск, Площадь им. В.И. Ленина (местоположение: Ростовская область, г. Новошахтинск, пр. Ленина, 4-б), состоящего на государственной охране в соответствии с постановлением Главы Администрации Ростовской области от 14.03.1994 № 69 «О принятии на государственную охрану памятников истории и культуры области»



Объект культурного наследия регионального значения «Памятник В.И. Ленину» по адресу: Ростовская область, г. Новошахтинск, Площадь им. В.И. Ленина (местоположение: Ростовская область, г. Новошахтинск, пр. Ленина, 4-б), состоит на государственной охране в соответствии с постановлением Главы Администрации Ростовской области от 14.03.1994 № 69 (далее – объект культурного наследия).

Обозначение (номер) характерной точки	Координаты характерных точек во Всемирной геодезической системе координат (WGS-84)		Координаты характерных точек в местной системе координат (МСК)	
	Северной широты	Восточной долготы	X	Y
Точка 1	47°45'15.81	39°56'06.52	480690.95	2221516.76
Точка 2	47°45'13.87	39°56'05.28	480631.24	2221490.09
Точка 3	47°45'14.34	39°56'03.61	480646.30	2221455.45
Точка 4	47°45'15.07	39°56'04.08	480668.90	2221465.58
Точка 5	47°45'15.18	39°56'04.33	480672.00	2221470.97
Точка 6	47°45'15.76	39°56'04.71	480690.02	2221478.96
Точка 7	47°45'15.96	39°56'04.65	480696.11	2221477.83
Точка 8	47°45'16.29	39°56'04.85	480706.29	2221482.24

2. Схема границ территории объекта культурного наследия



Условные обозначения:

-  – объект культурного наследия;
-  – границы территории объекта культурного наследия;
- 1 – 8** – характерные точки границ территории объекта культурного наследия.

Председатель комитета
по охране объектов культурного
наследия Ростовской области



И.В. Грунский