



## КОМИТЕТ ПО ОХРАНЕ ОБЪЕКТОВ КУЛЬТУРНОГО НАСЛЕДИЯ РОСТОВСКОЙ ОБЛАСТИ

### ПОСТАНОВЛЕНИЕ

от 21.08.2019 № 20/01-01/450

г. Ростов-на-Дону

#### Об утверждении границ территории объекта культурного наследия регионального значения «Одигитриевская церковь» (уточненное наименование: «Храм Рождества Пресвятой Богородицы»)

В соответствии со статьей 3<sup>1</sup> Федерального закона от 25.06.2002 № 73-ФЗ «Об объектах культурного наследия (памятниках истории и культуры) народов Российской Федерации», на основании проекта границ территории объекта культурного наследия регионального значения «Одигитриевская церковь» (уточненное наименование: «Храм Рождества Пресвятой Богородицы»), решения Малого Совета Ростовского областного Совета народных депутатов от 18.11.1992 № 301 «О принятии на государственную охрану памятников истории и культуры в Ростовской области» комитет по охране объектов культурного наследия Ростовской области **п о с т а н о в л я е т**:


1. Утвердить границы территории объекта культурного наследия регионального значения «Одигитриевская церковь» (уточненное наименование: «Храм Рождества Пресвятой Богородицы»), расположенного по адресу: Ростовская область, Багаевский район, х. Ожиновский (местоположение: Ростовская область, Багаевский район, х. Ажинов, ул. Буденновская, 4, литер А), состоящего на государственной охране в соответствии с решением Малого Совета Ростовского областного Совета народных депутатов от 18.11.1992 № 301, согласно приложению.

2. Определить, что деятельность в границах территории объекта культурного наследия, указанного в пункте 1 настоящего постановления, осуществляется в соответствии с требованиями, предусмотренными статьями 5<sup>1</sup>, 47<sup>3</sup> Федерального закона от 25.06.2002 № 73-ФЗ.

3. Настоящее постановление вступает в силу со дня его официального опубликования.

4. Контроль за выполнением настоящего постановления возложить на заместителя председателя комитета по охране объектов культурного наследия Ростовской области – начальника отдела охраны объектов культурного наследия Коробову И.В.

Председатель комитета  
по охране объектов культурного  
наследия Ростовской области



И.В. Грунский

Приложение  
к постановлению  
комитета по охране объектов  
культурного наследия  
Ростовской области  
от 21.08.2019 № 20/01-01/450

**ГРАНИЦЫ**

территории объекта культурного наследия регионального значения  
«Одигитриевская церковь» (уточненное наименование: «Храм Рождества  
Пресвятой Богородицы»), расположенного по адресу: Ростовская область,  
Багаевский район, х. Ожиновский (местоположение: Ростовская область,  
Багаевский район, х. Ажинов, ул. Буденновская, 4, литер А), состоящего  
на государственной охране в соответствии с решением Малого Совета  
Ростовского областного Совета народных депутатов от 18.11.1992 № 301  
«О принятии на государственную охрану памятников истории и культуры  
в Ростовской области»

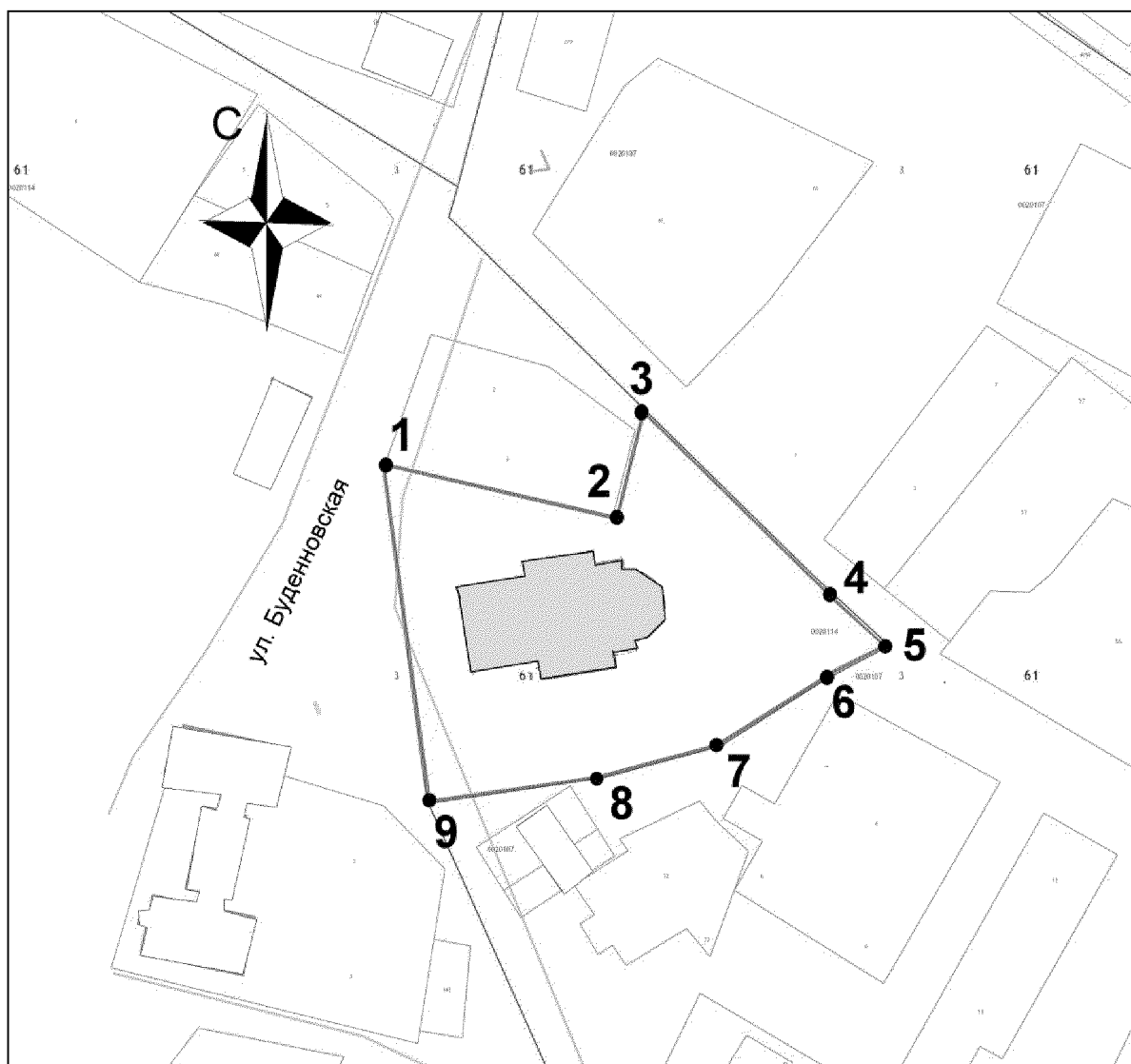
1. Таблица координат характерных точек границ территории  
объекта культурного наследия «Одигитриевская церковь» (уточненное  
наименование: «Храм Рождества Пресвятой Богородицы»), расположенного по  
адресу: Ростовская область, Багаевский район, х. Ожиновский (местоположение:  
Ростовская область, Багаевский район, х. Ажинов, ул. Буденновская, 4, литер А),  
состоящего на государственной охране в соответствии с решением Малого Совета  
Ростовского областного Совета народных депутатов от 18.11.1992 № 301  
«О принятии на государственную охрану памятников истории  
и культуры в Ростовской области»

Объект культурного наследия регионального значения «Одигитриевская церковь» (уточненное наименование: «Храм Рождества Пресвятой Богородицы») расположен по адресу: Ростовская область, Багаевский район, х. Ожиновский (местоположение: Ростовская область, Багаевский район, х. Ажинов, ул. Буденновская, 4, литер А), состоит на государственной охране в соответствии с решением Малого Совета Ростовского областного Совета народных депутатов от 18.11.1992 № 301 (далее – объект культурного наследия).

Обозначение (номер) характерной точки	Координаты характерных точек во Всемирной геодезической системе координат (WGS-84)		Координаты характерных точек в местной системе координат (МСК)	
	Северной широты	Восточной долготы	X	Y
Точка 1	47°21'53.27	40°33'47.63	436928.35	2268375.00
Точка 2	47°21'52.93	40°33'49.86	436917.41	2268421.71

Точка 3	47°21'53.65	40°33'50.13	436939.67	2268427.63
Точка 4	47°21'52.52	40°33'51.84	436904.50	2268463.18
Точка 5	47°21'52.06	40°33'52.56	436890.50	2268478.24
Точка 6	47°21'51.84	40°33'51.93	436883.61	2268465.04
Точка 7	47°21'51.40	40°33'50.91	436870.12	2268443.45
Точка 8	47°21'51.19	40°33'49.76	436863.84	2268419.45
Точка 9	47°21'51.02	40°33'48.05	436858.76	2268383.46

## 2. Схема границ территории объекта культурного наследия



Условные обозначения:



– объект культурного наследия;




– границы территории объекта культурного наследия;

1 – 9

– характерные точки границ территории объекта культурного наследия.

Председатель комитета  
по охране объектов культурного  
наследия Ростовской области



И.В. Грунский