



КОМИТЕТ ПО ОХРАНЕ ОБЪЕКТОВ КУЛЬТУРНОГО НАСЛЕДИЯ РОСТОВСКОЙ ОБЛАСТИ

ПОСТАНОВЛЕНИЕ

от 21.08.2019 № 20/01-01/455

г. Ростов-на-Дону

Об утверждении границ территории объекта культурного наследия регионального значения «Церковь Святой Параскевы» (уточненное наименование: «Храм во имя Святой Великомученицы Параскевы, 1905 г., арх. И.П. Злобин»)

В соответствии со статьей 3¹ Федерального закона от 25.06.2002 № 73-ФЗ «Об объектах культурного наследия (памятниках истории и культуры) народов Российской Федерации», на основании проекта границ территории объекта культурного наследия регионального значения «Церковь Святой Параскевы» (уточненное наименование: «Храм во имя Святой Великомученицы Параскевы, 1905 г., арх. И.П. Злобин»), решения Малого Совета Ростовского областного Совета народных депутатов от 18.11.1992 № 301 «О принятии на государственную охрану памятников истории и культуры в Ростовской области» комитет по охране объектов культурного наследия Ростовской области **п о с т а н о в л я е т:**


1. Утвердить границы территории объекта культурного наследия регионального значения «Церковь Святой Параскевы» (уточненное наименование: «Храм во имя Святой Великомученицы Параскевы, 1905 г., арх. И.П. Злобин»), расположенного по адресу: Ростовская область, Багаевский район, ст. Манычская (местоположение: Ростовская область, Багаевский район, ст. Манычская, ул. Советская, 8, литер А), состоящего на государственной охране в соответствии с решением Малого Совета Ростовского областного Совета народных депутатов от 18.11.1992 № 301, согласно приложению.

2. Определить, что деятельность в границах территории объекта культурного наследия, указанного в пункте 1 настоящего постановления, осуществляется в соответствии с требованиями, предусмотренными статьями 5¹, 47³ Федерального закона от 25.06.2002 № 73-ФЗ.

3. Настоящее постановление вступает в силу со дня его официального опубликования.

4. Контроль за выполнением настоящего постановления возложить на заместителя председателя комитета по охране объектов культурного наследия Ростовской области – начальника отдела охраны объектов культурного наследия Коробову И.В.

Председатель комитета
по охране объектов культурного
наследия Ростовской области



И.В. Грунский

Приложение
к постановлению
комитета по охране объектов
культурного наследия
Ростовской области
от 21.08.2019 № 20/01-01/455

ГРАНИЦЫ

территории объекта культурного наследия регионального значения
«Церковь Святой Параскевы» (уточненное наименование: «Храм во имя
Святой Великомученицы Параскевы, 1905 г., арх. И.П. Злобин»), расположенного
по адресу: Ростовская область, Багаевский район, ст. Манычская
(местоположение: Ростовская область, Багаевский район, ст. Манычская,
ул. Советская, 8, литер А), состоящего на государственной охране в соответствии
с решением Малого Совета Ростовского областного Совета народных депутатов
от 18.11.1992 № 301 «О принятии на государственную охрану памятников
истории и культуры в Ростовской области»

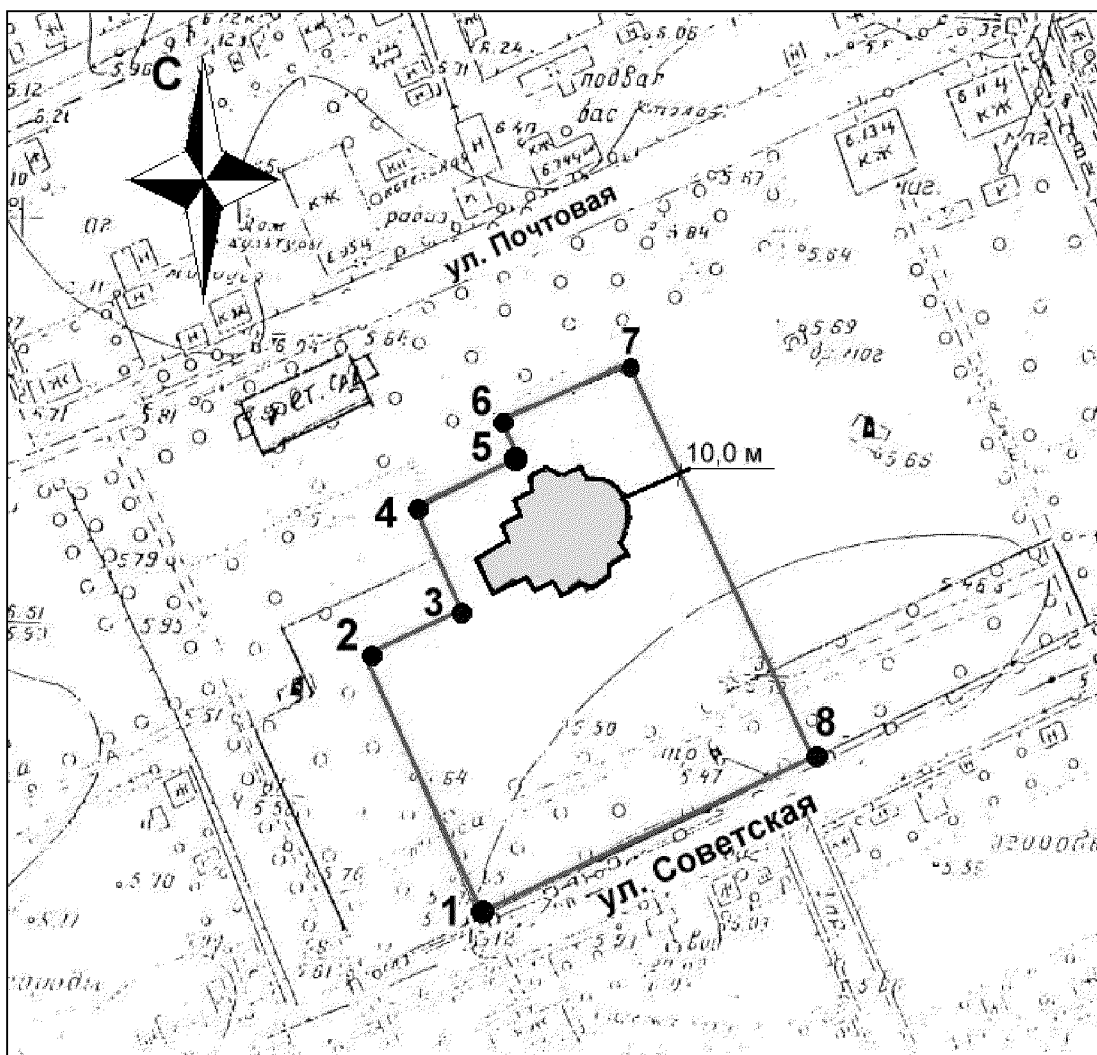
1. Таблица координат характерных точек границ территории
объекта культурного наследия регионального «Церковь Святой Параскевы»
(уточненное наименование: «Храм во имя Святой Великомученицы Параскевы,
1905 г., арх. И.П. Злобин»), расположенного по адресу: Ростовская область,
Багаевский район, ст. Манычская (местоположение: Ростовская область,
Багаевский район, ст. Манычская, ул. Советская, 8, литер А), состоящего
на государственной охране в соответствии с решением Малого Совета
Ростовского областного Совета народных депутатов от 18.11.1992 № 301
«О принятии на государственную охрану памятников истории и культуры
в Ростовской области»

Объект культурного наследия регионального значения «Церковь Святой Параскевы» (уточненное наименование: «Храм во имя Святой Великомученицы Параскевы, 1905 г., арх. И.П. Злобин») расположен по адресу: Ростовская область, Багаевский район, ст. Манычская (местоположение: Ростовская область, Багаевский район, ст. Манычская, ул. Советская, 8, литер А), состоит на государственной охране в соответствии с решением Малого Совета Ростовского областного Совета народных депутатов от 18.11.1992 № 301 (далее – объект культурного наследия).

Обозначение (номер) характерной точки	Координаты характерных точек во Всемирной геодезической системе координат (WGS-84)		Координаты характерных точек в местной системе координат (МСК)	
	Северной широты	Восточной долготы	X	Y
Точка 1	47°14'09.99	40°15'37.06	422789.11	2245359.50

Точка 2	47°14'11.66	40°15'36.26	422841.02	2245343.23
Точка 3	47°14'11.89	40°15'37.36	422847.93	2245366.37
Точка 4	47°14'12.68	40°15'36.98	422872.25	2245358.66
Точка 5	47°14'13.02	40°15'38.43	422882.54	2245389.23
Точка 6	47°14'13.50	40°15'38.19	422897.35	2245384.36
Точка 7	47°14'13.75	40°15'39.52	422904.69	2245412.42
Точка 8	47°14'10.71	40°15'40.66	422810.65	2245435.54

2. Схема границ территории объекта культурного наследия



Условные обозначения:



— объект культурного наследия;




— границы территории объекта культурного наследия;

1 – 8

— характерные точки границ территории объекта культурного наследия.

Председатель комитета
по охране объектов культурного
наследия Ростовской области



И.В. Грунский