



КОМИТЕТ ПО ОХРАНЕ ОБЪЕКТОВ КУЛЬТУРНОГО НАСЛЕДИЯ РОСТОВСКОЙ ОБЛАСТИ

ПОСТАНОВЛЕНИЕ

от 21.08.2019 № 20/01-01/464

г. Ростов-на-Дону

Об утверждении границ территории объекта культурного наследия регионального значения «Здание гимназии»

В соответствии со статьей 3¹ Федерального закона от 25.06.2002 № 73-ФЗ «Об объектах культурного наследия (памятниках истории и культуры) народов Российской Федерации», на основании проекта границ территории объекта культурного наследия регионального значения «Здание гимназии», постановления Главы Администрации Ростовской области от 14.03.1994 № 69 «О принятии на государственную охрану памятников истории и культуры области» комитет по охране объектов культурного наследия Ростовской области **п о с т а н о в л я е т**:


1. Утвердить границы территории объекта культурного наследия регионального значения «Здание гимназии», расположенного по адресу: Ростовская область, г. Шахты, ул. Шевченко, 113 (местоположение: Ростовская область, г. Шахты, ул. Шевченко, 113, литеры А, п/А, А1), состоящего на государственной охране в соответствии с постановлением Главы Администрации Ростовской области от 14.03.1994 № 69, согласно приложению.

2. Определить, что деятельность в границах территории объекта культурного наследия, указанного в пункте 1 настоящего постановления, осуществляется в соответствии с требованиями, предусмотренными статьями 5¹, 47³ Федерального закона от 25.06.2002 № 73-ФЗ.

3. Настоящее постановление вступает в силу со дня его официального опубликования.

4. Контроль за выполнением настоящего постановления возложить на заместителя председателя комитета по охране объектов культурного наследия Ростовской области – начальника отдела охраны объектов культурного наследия Коровову И.В.

Председатель комитета
по охране объектов культурного
наследия Ростовской области



И.В. Грунский

Приложение
к постановлению
комитета по охране объектов
культурного наследия
Ростовской области
от 21.08.2019 № 20/01-01/464

ГРАНИЦЫ

территории объекта культурного наследия
регионального значения «Здание гимназии»,
расположенного по адресу: Ростовская область, г. Шахты, ул. Шевченко, 113
(местоположение: Ростовская область, г. Шахты, ул. Шевченко, 113, литеры А, п/А,
А1), состоящего на государственной охране в соответствии с постановлением
Главы Администрации Ростовской области от 14.03.1994 № 69 «О принятии
на государственную охрану памятников истории и культуры области»

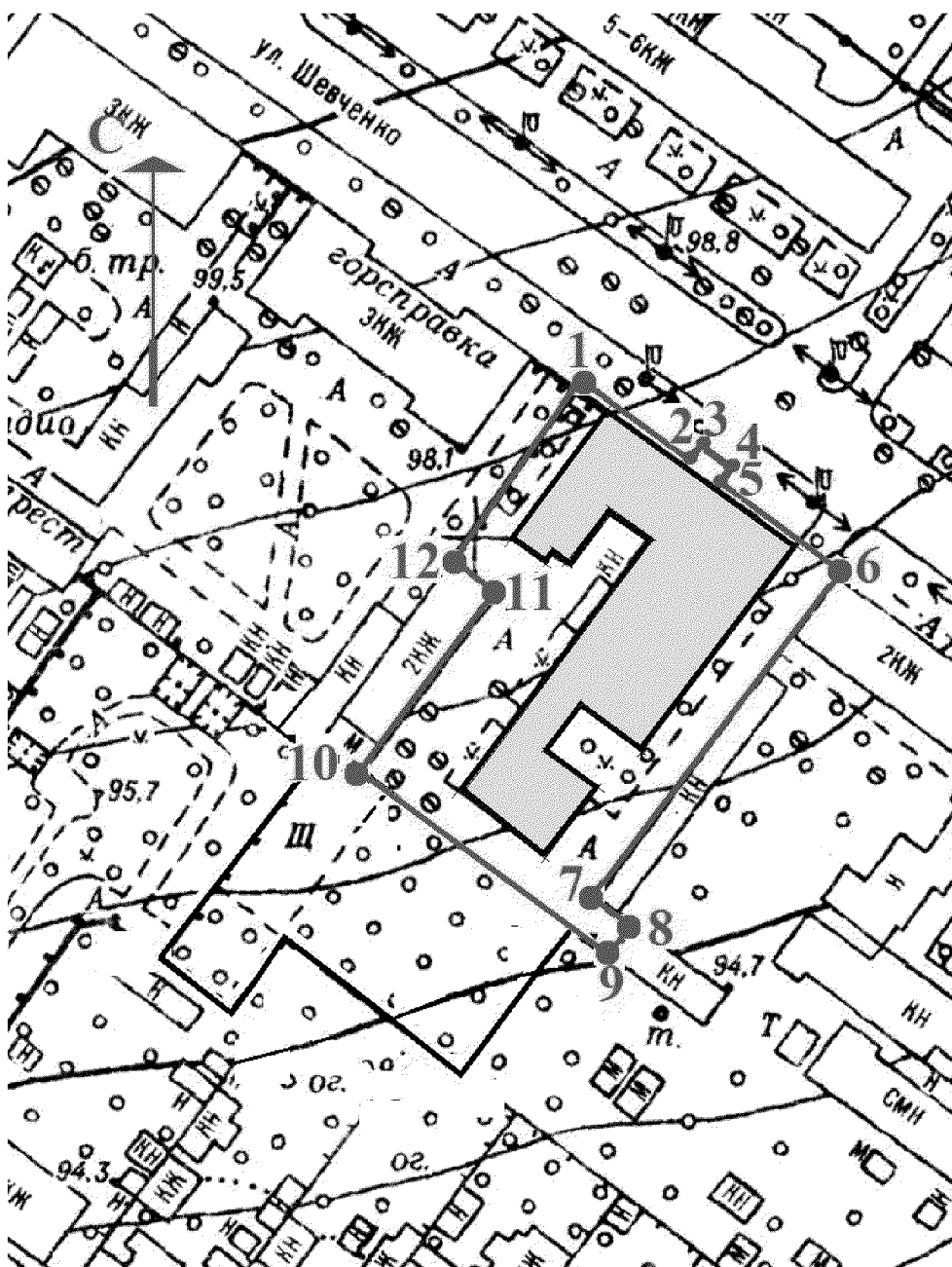
1. Таблица координат характерных точек границ территории
объекта культурного наследия регионального значения «Здание гимназии»,
расположенного по адресу: Ростовская область, г. Шахты, ул. Шевченко, 113
(местоположение: Ростовская область, г. Шахты, ул. Шевченко, 113, литеры А, п/А,
А1), состоящего на государственной охране в соответствии с постановлением
Главы Администрации Ростовской области от 14.03.1994 № 69 «О принятии на
государственную охрану памятников истории и культуры области»

Объект культурного наследия регионального значения «Здание гимназии»
расположен по адресу: Ростовская область, г. Шахты, ул. Шевченко, 113
(местоположение: Ростовская область, г. Шахты, ул. Шевченко, 113, литеры А, п/А,
А1), состоит на государственной охране в соответствии с постановлением Главы
Администрации Ростовской области от 14.03.1994 № 69 (далее – объект культурного
наследия).

Обозначение (номер) характерной точки	Координаты характерных точек во Всемирной геодезической системе координат (WGS-84)		Координаты характерных точек в местной системе координат (МСК)	
	Северной широты	Восточной долготы	X	Y
Точка 1	47°42'17.29	40°13'09.29	474928.03	2242763.79
Точка 2	47°42'16.87	40°13'10.23	474914.68	2242783.18
Точка 3	47°42'16.95	40°13'10.31	474917.23	2242785.02
Точка 4	47°42'16.87	40°13'10.48	474914.79	2242788.48
Точка 5	47°42'16.79	40°13'10.39	474912.22	2242786.66
Точка 6	47°42'16.36	40°13'11.33	474898.89	2242806.01

Точка 7	47°42'14.62	40°13'09.56	474845.57	2242768.69
Точка 8	47°42'14.51	40°13'09.80	474842.01	2242773.51
Точка 9	47°42'14.35	40°13'09.63	474836.95	2242770.04
Точка 10	47°42'15.20	40°13'07.77	474863.72	2242731.58
Точка 11	47°42'16.08	40°13'08.68	474890.65	2242750.77
Точка 12	47°42'16.28	40°13'08.23	474897.08	2242741.48

2. Схема границ территории объекта культурного наследия



Условные обозначения:



– объект культурного наследия;




– границы территории объекта культурного наследия;

1 – 12

– характерные точки границ территории объекта культурного наследия.

Председатель комитета
по охране объектов культурного
наследия Ростовской области



И.В. Грунский