



## КОМИТЕТ ПО ОХРАНЕ ОБЪЕКТОВ КУЛЬТУРНОГО НАСЛЕДИЯ РОСТОВСКОЙ ОБЛАСТИ

### ПОСТАНОВЛЕНИЕ

от 21.08.2019 № 20/01-01/459

г. Ростов-на-Дону

#### Об утверждении границ территории объекта культурного наследия регионального значения «Жилой дом купца с трактиром в цокольном этаже»

В соответствии со статьей 3<sup>1</sup> Федерального закона от 25.06.2002 № 73-ФЗ «Об объектах культурного наследия (памятниках истории и культуры) народов Российской Федерации», на основании проекта границ территории объекта культурного наследия регионального значения «Жилой дом купца с трактиром в цокольном этаже», постановления Главы Администрации Ростовской области от 14.03.1994 № 69 «О принятии на государственную охрану памятников истории и культуры области» комитет по охране объектов культурного наследия Ростовской области **п о с т а н о в л я е т**:


1. Утвердить границы территории объекта культурного наследия регионального значения «Жилой дом купца с трактиром в цокольном этаже», расположенного по адресу: Ростовская область, г. Шахты, пер. Первый Милиционный, 89 (местоположение: Ростовская область, г. Шахты, пер. 1-й Милиционный, 89, литеры А, Б), состоящего на государственной охране в соответствии с постановлением Главы Администрации Ростовской области от 14.03.1994 № 69, согласно приложению.

2. Определить, что деятельность в границах территории объекта культурного наследия, указанного в пункте 1 настоящего постановления, осуществляется в соответствии с требованиями, предусмотренными статьями 5<sup>1</sup>, 47<sup>3</sup> Федерального закона от 25.06.2002 № 73-ФЗ.

3. Настоящее постановление вступает в силу со дня его официального опубликования.

4. Контроль за выполнением настоящего постановления возложить на заместителя председателя комитета по охране объектов культурного наследия Ростовской области – начальника отдела охраны объектов культурного наследия Коробову И.В.

Председатель комитета  
по охране объектов культурного  
наследия Ростовской области



И.В. Грунский

Приложение  
к постановлению  
комитета по охране объектов  
культурного наследия  
Ростовской области  
от 21.08.2019 № 20/01-01/459

**ГРАНИЦЫ**

территории объекта культурного наследия регионального значения  
«Жилой дом купца с трактиром в цокольном этаже»,  
расположенного по адресу: Ростовская область, г. Шахты, пер. Первый  
Милиционный, 89 (местоположение: Ростовская область, г. Шахты,  
пер. 1-й Милиционный, 89, литеры А, Б), состоящего на государственной охране  
в соответствии с постановлением Главы Администрации Ростовской области  
от 14.03.1994 № 69 «О принятии на государственную охрану памятников истории  
и культуры области»

1. Таблица координат характерных точек границ территории  
объекта культурного наследия регионального значения  
«Жилой дом купца с трактиром в цокольном этаже»,  
расположенного по адресу: Ростовская область, г. Шахты, пер. Первый  
Милиционный, 89 (местоположение: Ростовская область, г. Шахты,  
пер. 1-й Милиционный, 89, литеры А, Б), состоящего на государственной охране  
в соответствии с постановлением Главы Администрации Ростовской области  
от 14.03.1994 № 69 «О принятии на государственную охрану памятников истории  
и культуры области»


Объект культурного наследия регионального значения «Жилой дом купца с трактиром в цокольном этаже» расположен по адресу: Ростовская область, г. Шахты, пер. Первый Милиционный, 89 (местоположение: Ростовская область, г. Шахты, пер. 1-й Милиционный, 89, литеры А, Б), состоит на государственной охране в соответствии с постановлением Главы Администрации Ростовской области от 14.03.1994 № 69 (далее – объект культурного наследия).

Обозначение (номер) характерной точки	Координаты характерных точек во Всемирной геодезической системе координат (WGS-84)		Координаты характерных точек в местной системе координат (МСК)	
	Северной широты	Восточной долготы	X	Y
Точка 1	47°42'54.34	40°11'51.23	476088.62	2241148.17
Точка 2	47°42'54.72	40°11'51.63	476100.02	2241156.59
Точка 3	47°42'54.53	40°11'52.00	476094.07	2241164.21
Точка 4	47°42'54.15	40°11'51.60	476082.50	2241155.66

## 2. Схема границ территории объекта культурного наследия



Условные обозначения:



– объект культурного наследия;




– границы территории объекта культурного наследия;

1 – 4

– характерные точки границ территории объекта культурного наследия.

Председатель комитета  
по охране объектов культурного  
наследия Ростовской области



И.В. Грунский