



КОМИТЕТ ПО ОХРАНЕ ОБЪЕКТОВ КУЛЬТУРНОГО НАСЛЕДИЯ РОСТОВСКОЙ ОБЛАСТИ

ПОСТАНОВЛЕНИЕ

от 21.08.2019 № 20/01-01/462

г. Ростов-на-Дону

Об утверждении границ территории объекта культурного наследия регионального значения «Жилой дом горожанина»

В соответствии со статьей 3¹ Федерального закона от 25.06.2002 № 73-ФЗ «Об объектах культурного наследия (памятниках истории и культуры) народов Российской Федерации», на основании проекта границ территории объекта культурного наследия регионального значения «Жилой дом горожанина», постановления Главы Администрации Ростовской области от 14.03.1994 № 69 «О принятии на государственную охрану памятников истории и культуры области» комитет по охране объектов культурного наследия Ростовской области **п о с т а н о в л я е т**:


1. Утвердить границы территории объекта культурного наследия регионального значения «Жилой дом горожанина», расположенного по адресу: Ростовская область, г. Шахты, ул. Ленина, 151 (местоположение: Ростовская область, г. Шахты, ул. Ленина, 151, литеры А, А1), состоящего на государственной охране в соответствии с постановлением Главы Администрации Ростовской области от 14.03.1994 № 69, согласно приложению.

2. Определить, что деятельность в границах территории объекта культурного наследия, указанного в пункте 1 настоящего постановления, осуществляется в соответствии с требованиями, предусмотренными статьями 5¹, 47³ Федерального закона от 25.06.2002 № 73-ФЗ.

3. Настоящее постановление вступает в силу со дня его официального опубликования.

4. Контроль за выполнением настоящего постановления возложить на заместителя председателя комитета по охране объектов культурного наследия Ростовской области – начальника отдела охраны объектов культурного наследия Коробову И.В.

Председатель комитета
по охране объектов культурного
наследия Ростовской области



И.В. Грунский

Приложение
к постановлению
комитета по охране объектов
культурного наследия
Ростовской области
от 21.08.2019 № 20/01-01/462

ГРАНИЦЫ

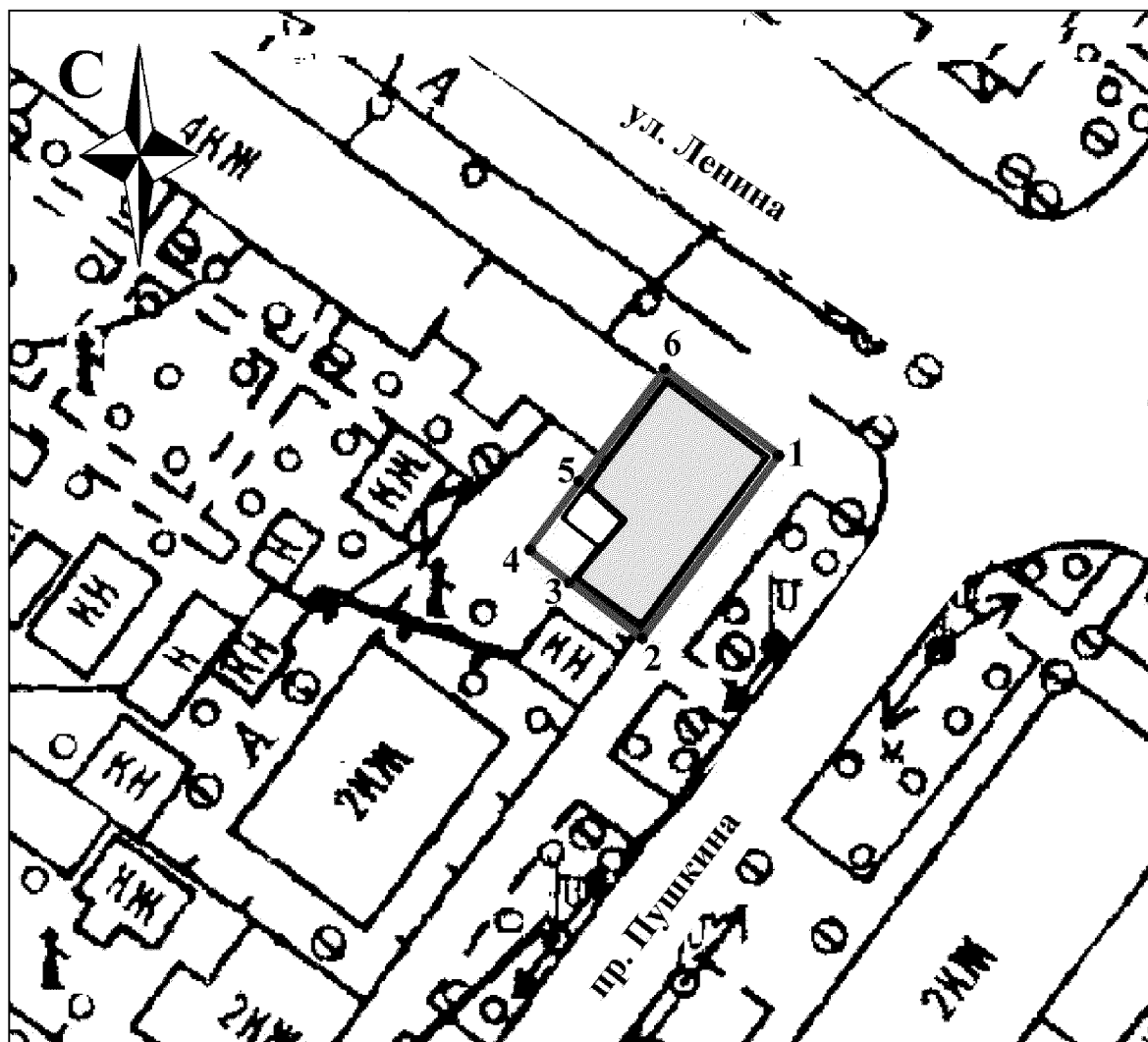
территории объекта культурного наследия регионального значения
«Жилой дом горожанина», расположенного по адресу: Ростовская область,
г. Шахты, ул. Ленина, 151 (местоположение: Ростовская область, г. Шахты,
ул. Ленина, 151, литеры А, А1), состоящего на государственной охране
в соответствии с постановлением Главы Администрации Ростовской области
от 14.03.1994 № 69 «О принятии на государственную охрану памятников истории
и культуры области»

1. Таблица координат характерных точек границ территории объекта культурного наследия регионального значения «Жилой дом горожанина», расположенного по адресу: Ростовская область, г. Шахты, ул. Ленина, 151 (местоположение: Ростовская область, г. Шахты, ул. Ленина, 151, литеры А, А1), состоящего на государственной охране в соответствии с постановлением Главы Администрации Ростовской области от 14.03.1994 № 69 «О принятии на государственную охрану памятников истории и культуры области»



Объект культурного наследия регионального значения «Жилой дом горожанина» расположен по адресу: Ростовская область, г. Шахты, ул. Ленина, 151 (местоположение: Ростовская область, г. Шахты, ул. Ленина, 151, литеры А, А1), состоит на государственной охране в соответствии с постановлением Главы Администрации Ростовской области от 14.03.1994 № 69 (далее – объект культурного наследия).

Обозначение (номер) характерной точки	Координаты характерных точек во Всемирной геодезической системе координат (WGS-84)		Координаты характерных точек в местной системе координат (МСК)	
	Северной широты	Восточной долготы	X	Y
Точка 1	47°42'47.10	40°12'41.60	475854.31	2242195.65
Точка 2	47°42'46.61	40°12'41.08	475839.35	2242184.80
Точка 3	47°42'46.75	40°12'40.78	475843.79	2242178.59
Точка 4	47°42'46.82	40°12'40.65	475845.82	2242175.74
Точка 5	47°42'47.01	40°12'40.85	475851.67	2242179.99
Точка 6	47°42'47.31	40°12'41.16	475860.78	2242186.59


2. Схема границ территории объекта культурного наследия



Условные обозначения:

-  – объект культурного наследия;
-  – границы территории объекта культурного наследия;
- 1 – 6** – характерные точки границ территории объекта культурного наследия.

Председатель комитета
по охране объектов культурного
наследия Ростовской области



И.В. Грунский