



## КОМИТЕТ ПО ОХРАНЕ ОБЪЕКТОВ КУЛЬТУРНОГО НАСЛЕДИЯ РОСТОВСКОЙ ОБЛАСТИ

### ПОСТАНОВЛЕНИЕ

от 12.08.2019 № 20/01-01/393

г. Ростов-на-Дону

#### Об утверждении границ территории объекта культурного наследия регионального значения «Жилой дом горожанина» (уточненное наименование: «Жилой дом В.Л. Дегтярева»)

В соответствии со статьей 3<sup>1</sup> Федерального закона от 25.06.2002 № 73-ФЗ «Об объектах культурного наследия (памятниках истории и культуры) народов Российской Федерации», на основании проекта границ территории объекта культурного наследия регионального значения «Жилой дом горожанина» (уточненное наименование: «Жилой дом В.Л. Дегтярева»), постановления Главы Администрации Ростовской области от 14.03.1994 № 69 «О принятии на государственную охрану памятников истории и культуры области» комитет по охране объектов культурного наследия Ростовской области **п о с т а н о в л я е т :**


1. Утвердить границы территории объекта культурного наследия регионального значения «Жилой дом горожанина» (уточненное наименование: «Жилой дом В.Л. Дегтярева»), расположенного по адресу: Ростовская область, г. Шахты, ул. Советская, 88 (местоположение: Ростовская область, г. Шахты, ул. Советская, 88, литеры А, А1), состоящего на государственной охране в соответствии с постановлением Главы Администрации Ростовской области от 14.03.1994 № 69, согласно приложению.

2. Определить, что деятельность в границах территории объекта культурного наследия, указанного в пункте 1 настоящего постановления, осуществляется в соответствии с требованиями, предусмотренными статьями 5<sup>1</sup>, 47<sup>3</sup> Федерального закона от 25.06.2002 № 73-ФЗ.

3. Настоящее постановление вступает в силу со дня его официального опубликования.

4. Контроль за выполнением настоящего постановления возложить на заместителя председателя комитета по охране объектов культурного наследия Ростовской области – начальника отдела охраны объектов культурного наследия Коробову И.В.

Председатель комитета  
по охране объектов культурного  
наследия Ростовской области



И.В. Грунский

Приложение  
к постановлению  
комитета по охране объектов  
культурного наследия  
Ростовской области  
от 12.08.2019 № 20/01-01/393

**ГРАНИЦЫ**

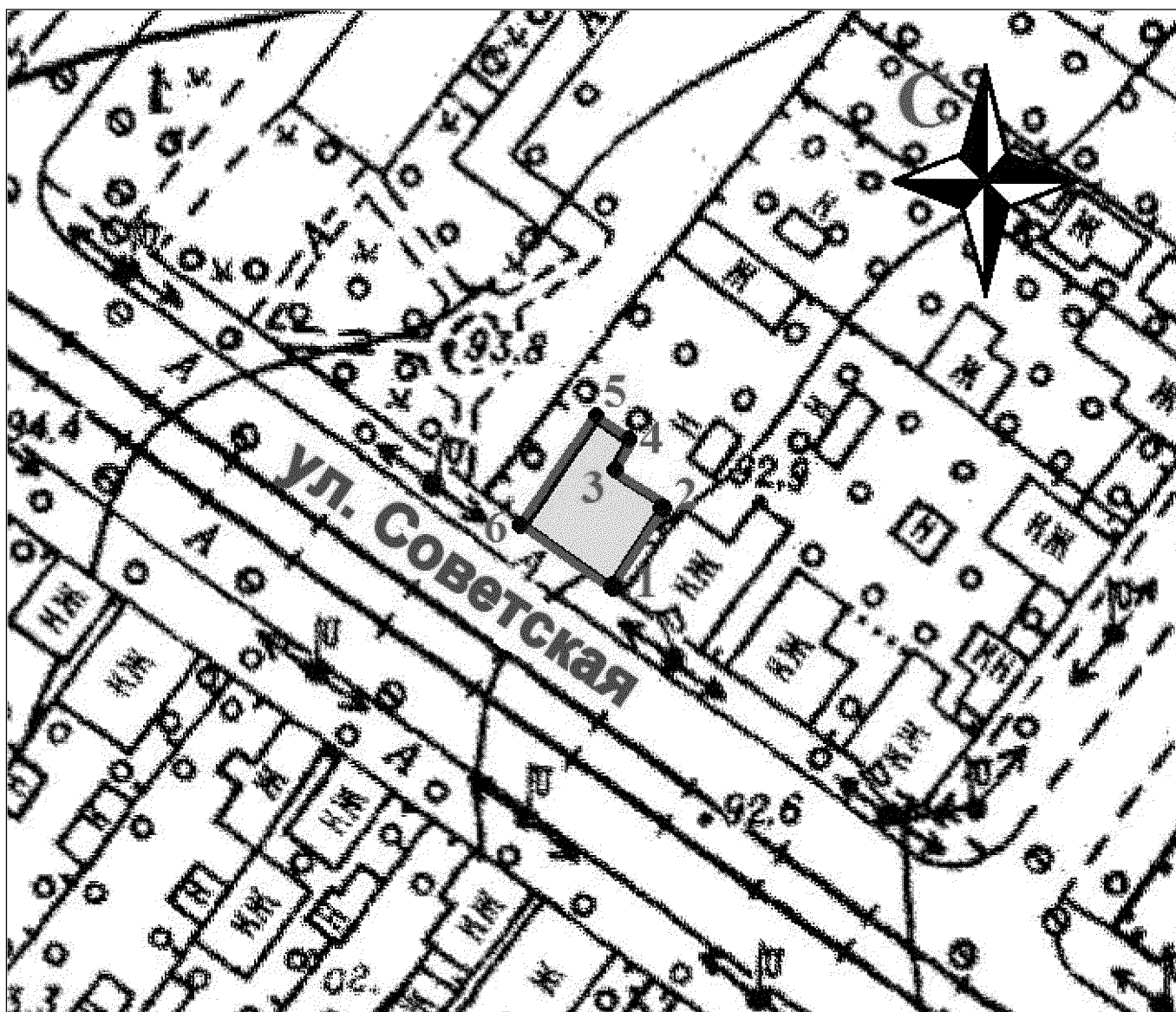
территории объекта культурного наследия регионального значения  
«Жилой дом горожанина» (уточненное наименование: «Жилой дом  
В.Л. Дегтярева»), расположенного по адресу: Ростовская область, г. Шахты,  
ул. Советская, 88 (местоположение: Ростовская область, г. Шахты, ул. Советская,  
88, литеры А, А1), состоящего на государственной охране в соответствии  
с постановлением Главы Администрации Ростовской области от 14.03.1994 № 69  
«О принятии на государственную охрану памятников истории и культуры области»

1. Таблица координат характерных точек границ территории объекта культурного наследия регионального значения «Жилой дом горожанина» (уточненное наименование: «Жилой дом В.Л. Дегтярева»), расположенного по адресу: Ростовская область, г. Шахты, ул. Советская, 88 (местоположение: Ростовская область, г. Шахты, ул. Советская, 88, литеры А, А1), состоящего на государственной охране в соответствии с постановлением Главы Администрации Ростовской области от 14.03.1994 № 69 «О принятии на государственную охрану памятников истории и культуры области»


Объект культурного наследия регионального значения «Жилой дом горожанина» (уточненное наименование: «Жилой дом В.Л. Дегтярева») расположен по адресу: Ростовская область, г. Шахты, ул. Советская, 88 (местоположение: Ростовская область, г. Шахты, ул. Советская, 88, литеры А, А1), состоит на государственной охране в соответствии с постановлением Главы Администрации Ростовской области от 14.03.1994 № 69 (далее – объект культурного наследия).

Обозначение (номер) характерной точки	Координаты характерных точек во Всемирной геодезической системе координат (WGS-84)		Координаты характерных точек в местной системе координат (МСК)	
	Северной широты	Восточной долготы	X	Y
Точка 1	47°42'18.17	40°13'25.08	474951.82	2243093.18
Точка 2	47°42'18.41	40°13'25.33	474959.10	2243098.47
Точка 3	47°42'18.54	40°13'25.05	474963.18	2243092.78
Точка 4	47°42'18.61	40°13'25.14	474965.60	2243094.55
Точка 5	47°42'18.67	40°13'25.03	474967.22	2243092.32
Точка 6	47°42'18.35	40°13'24.69	474957.51	2243085.26

## 2. Схема границ территории объекта культурного наследия



Условные обозначения:




– объект культурного наследия;



– границы территории объекта культурного наследия;

1 – 6 – характерные точки границ территории объекта культурного наследия.

Председатель комитета  
по охране объектов культурного  
наследия Ростовской области



И.В. Грунский