



КОМИТЕТ ПО ОХРАНЕ ОБЪЕКТОВ КУЛЬТУРНОГО НАСЛЕДИЯ РОСТОВСКОЙ ОБЛАСТИ

ПОСТАНОВЛЕНИЕ

от 05.08.2019 № 20/01-01/337

г. Ростов-на-Дону

Об утверждении границ территории объекта культурного наследия регионального значения «Усадьба атамана Буланова»

В соответствии со статьей 3¹ Федерального закона от 25.06.2002 № 73-ФЗ «Об объектах культурного наследия (памятниках истории и культуры) народов Российской Федерации», на основании проекта границ территории объекта культурного наследия регионального значения «Усадьба атамана Буланова», решения Малого Совета Ростовского областного Совета народных депутатов от 18.11.1992 № 301 «О принятии на государственную охрану памятников истории и культуры в Ростовской области» комитет по охране объектов культурного наследия Ростовской области **п о с т а н о в л я е т**:


1. Утвердить границы территории объекта культурного наследия регионального значения «Усадьба атамана Буланова», расположенного по адресу: Ростовская область, Азовский район, ст. Елизаветинская (местоположение: Ростовская область, Азовский район, ст. Елизаветинская, пер. Садовый, 10, лит. Г), состоящего на государственной охране в соответствии с решением Малого Совета Ростовского областного Совета народных депутатов от 18.11.1992 № 301, согласно приложению.

2. Определить, что деятельность в границах территории объекта культурного наследия, указанного в пункте 1 настоящего постановления, осуществляется в соответствии с требованиями, предусмотренными статьями 5¹, 47³ Федерального закона от 25.06.2002 № 73-ФЗ.

3. Настоящее постановление вступает в силу со дня его официального опубликования.

4. Контроль за выполнением настоящего постановления возложить на заместителя председателя комитета по охране объектов культурного наследия Ростовской области – начальника отдела охраны объектов культурного наследия Коробову И.В.

Председатель комитета
по охране объектов культурного
наследия Ростовской области



И.В. Грунский

Приложение
к постановлению
комитета по охране объектов
культурного наследия
Ростовской области
от 05.08.2019 № 20/01-01/337

ГРАНИЦЫ

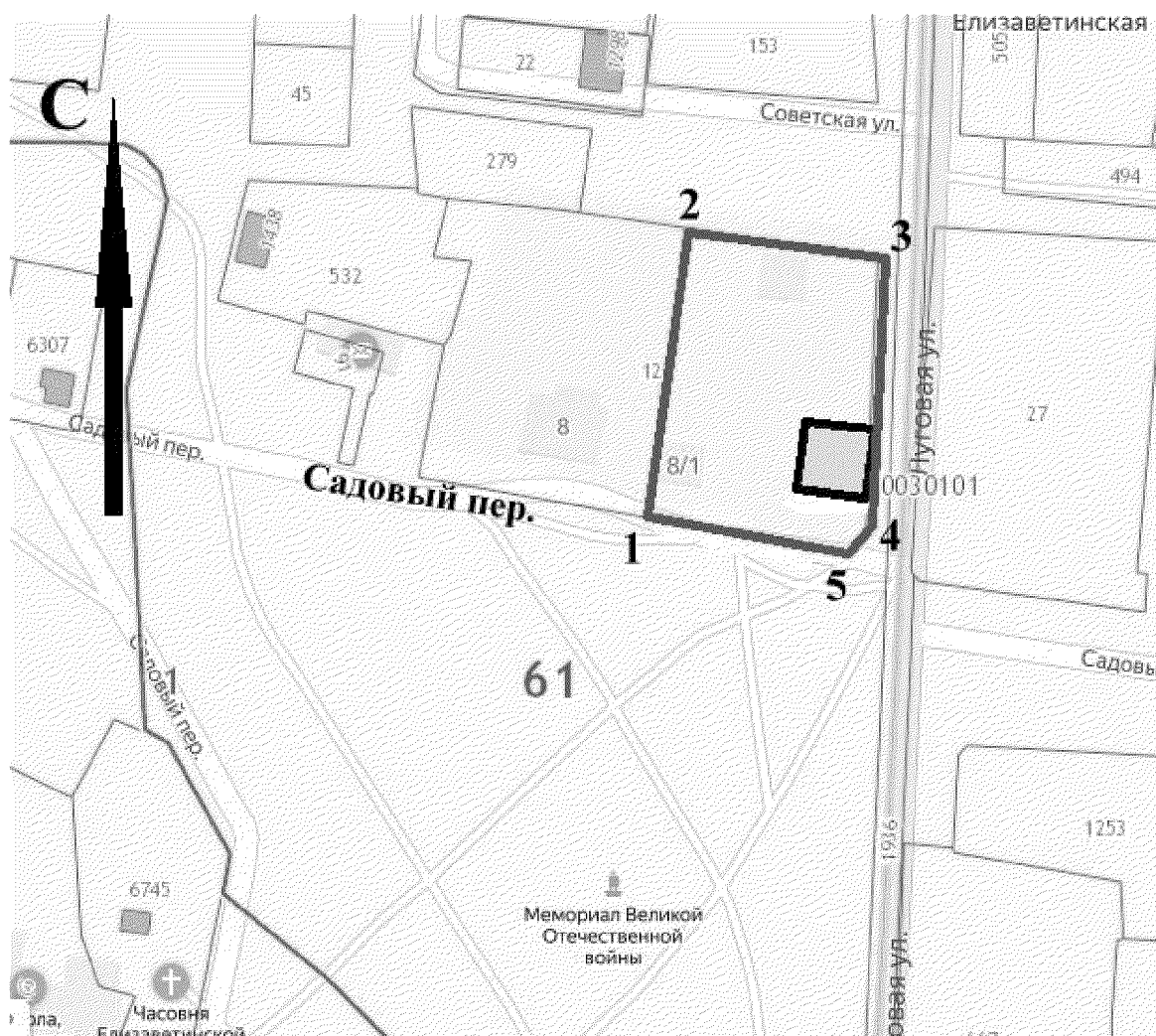
территории объекта культурного наследия регионального значения «Усадьба атамана Буланова», расположенного по адресу: Ростовская область, Азовский район, ст. Елизаветинская (местоположение: Ростовская область, Азовский район, ст. Елизаветинская, пер. Садовый, 10, лит. Г), состоящего на государственной охране в соответствии с решением Малого Совета Ростовского областного Совета народных депутатов от 18.11.1992 № 301 «О принятии на государственную охрану памятников истории и культуры в Ростовской области»

1. Таблица координат характерных точек границ территории объекта культурного наследия регионального значения «Усадьба атамана Буланова», расположенного по адресу: Ростовская область, Азовский район, ст. Елизаветинская (местоположение: Ростовская область, Азовский район, ст. Елизаветинская, пер. Садовый, 10, лит. Г), состоящего на государственной охране в соответствии с решением Малого Совета Ростовского областного Совета народных депутатов от 18.11.1992 № 301 «О принятии на государственную охрану памятников истории и культуры в Ростовской области»



Объект культурного наследия регионального значения «Усадьба атамана Буланова» расположен по адресу: Ростовская область, Азовский район, ст. Елизаветинская (местоположение: Ростовская область, Азовский район, ст. Елизаветинская, пер. Садовый, 10, лит. Г), состоит на государственной охране в соответствии с решением Малого Совета Ростовского областного Совета народных депутатов от 18.11.1992 № 301 (далее – объект культурного наследия).

Обозначение (номер) характерной точки	Координаты характерных точек во Всемирной геодезической системе координат (WGS-84)		Координаты характерных точек в местной системе координат (МСК)	
	Северной широты	Восточной долготы	X	Y
Точка 1	47°08'09.16	39°28'34.49	412478.52	1413367.49
Точка 2	47°08'11.20	39°28'34.90	412541.86	1413374.80
Точка 3	47°08'10.99	39°28'37.01	412536.24	1413419.46
Точка 4	47°08'09.02	39°28'36.88	412475.31	1413417.86
Точка 5	47°08'08.89	39°28'36.76	412471.02	1413415.38


2. Схема границ территории объекта культурного наследия



Условные обозначения:

-  – объект культурного наследия;
-  – границы территории объекта культурного наследия;
- 1 – 5** – характерные точки границ территории объекта культурного наследия.

Председатель комитета
по охране объектов культурного
наследия Ростовской области



И.В. Грунский