



КОМИТЕТ ПО ОХРАНЕ ОБЪЕКТОВ КУЛЬТУРНОГО НАСЛЕДИЯ РОСТОВСКОЙ ОБЛАСТИ

ПОСТАНОВЛЕНИЕ

от 05.08.2019 № 20/01-01/335

г. Ростов-на-Дону

Об утверждении границ территории объекта культурного наследия регионального значения «Жилой дом ремесленника Евдокимова К.Д.»

В соответствии со статьей 3¹ Федерального закона от 25.06.2002 № 73-ФЗ «Об объектах культурного наследия (памятниках истории и культуры) народов Российской Федерации», на основании проекта границ территории объекта культурного наследия регионального значения «Жилой дом ремесленника Евдокимова К.Д.», постановления Главы Администрации Ростовской области от 14.03.1994 № 69 «О принятии на государственную охрану памятников истории и культуры области» комитет по охране объектов культурного наследия Ростовской области **п о с т а н о в л я е т**:


1. Утвердить границы территории объекта культурного наследия регионального значения «Жилой дом ремесленника Евдокимова К.Д.», расположенного по адресу: Ростовская область, г. Шахты, ул. Советская, 267 (местоположение: Ростовская область, г. Шахты, ул. Советская, 267, литеры А, а), состоящего на государственной охране в соответствии с постановлением Главы Администрации Ростовской области от 14.03.1994 № 69, согласно приложению.

2. Определить, что деятельность в границах территории объекта культурного наследия, указанного в пункте 1 настоящего постановления, осуществляется в соответствии с требованиями, предусмотренными статьями 5¹, 47³ Федерального закона от 25.06.2002 № 73-ФЗ.

3. Настоящее постановление вступает в силу со дня его официального опубликования.

4. Контроль за выполнением настоящего постановления возложить на заместителя председателя комитета по охране объектов культурного наследия Ростовской области – начальника отдела охраны объектов культурного наследия Коробову И.В.

Председатель комитета
по охране объектов культурного
наследия Ростовской области



И.В. Грунский

Приложение
к постановлению
комитета по охране объектов
культурного наследия
Ростовской области
от 05.08.2019 № 20/01-01/335

ГРАНИЦЫ

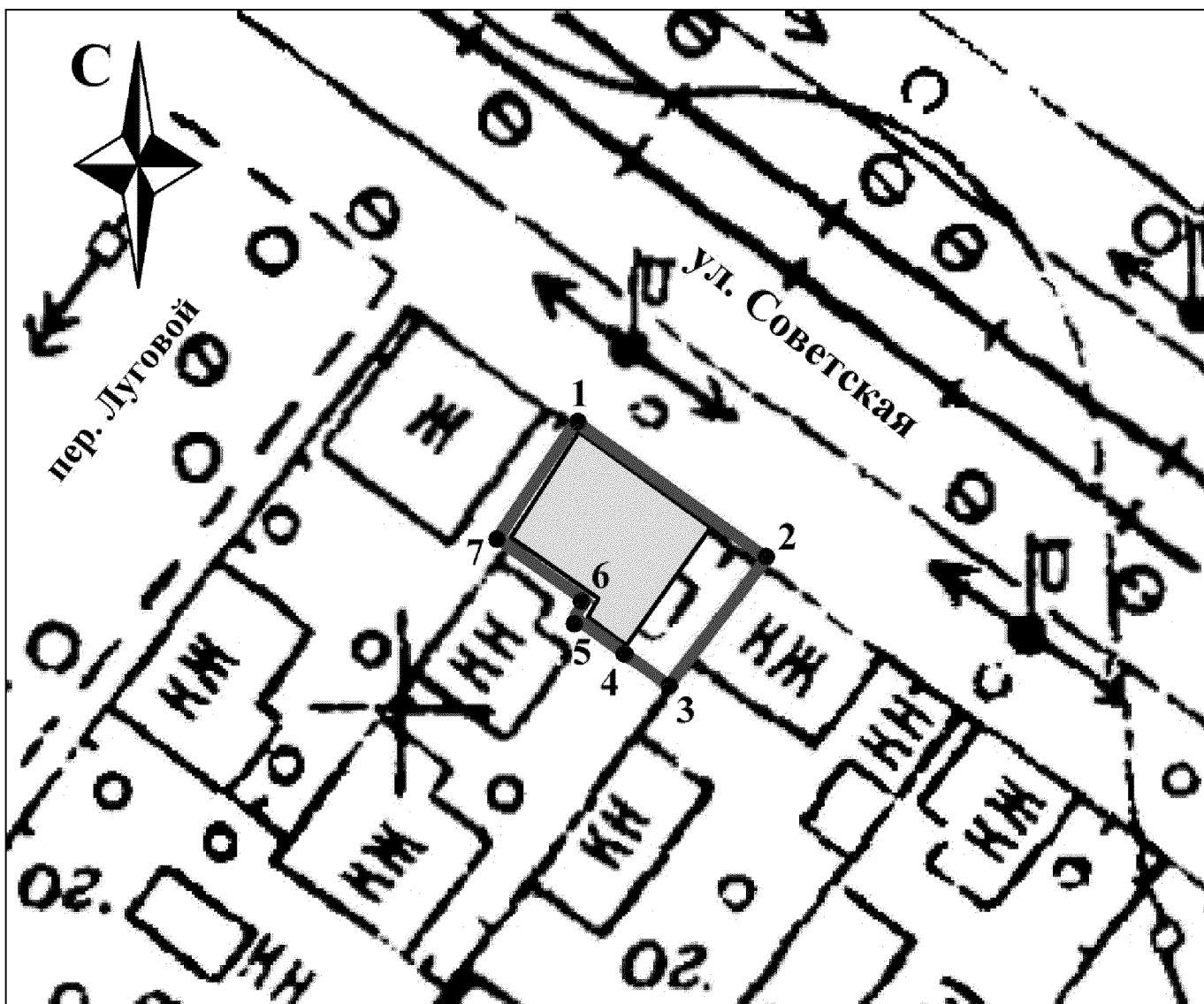
территории объекта культурного наследия регионального значения
«Жилой дом ремесленника Евдокимова К.Д.», расположенного по адресу: Ростовская область, г. Шахты, ул. Советская, 267 (местоположение: Ростовская область, г. Шахты, ул. Советская, 267, литеры А, а), состоящего на государственной охране в соответствии с постановлением Главы Администрации Ростовской области от 14.03.1994 № 69 «О принятии на государственную охрану памятников истории и культуры области»

1. Таблица координат характерных точек границ территории объекта культурного наследия регионального значения «Жилой дом ремесленника Евдокимова К.Д.», расположенного по адресу: Ростовская область, г. Шахты, ул. Советская, 267 (местоположение: Ростовская область, г. Шахты, ул. Советская, 267, литеры А, а), состоящего на государственной охране в соответствии с постановлением Главы Администрации Ростовской области от 14.03.1994 № 69 «О принятии на государственную охрану памятников истории и культуры области»



Объект культурного наследия регионального значения «Жилой дом ремесленника Евдокимова К.Д.» расположен по адресу: Ростовская область, г. Шахты, ул. Советская, 267 (местоположение: Ростовская область, г. Шахты, ул. Советская, 267, литеры А, а), состоит на государственной охране в соответствии с постановлением Главы Администрации Ростовской области от 14.03.1994 № 69 (далее – объект культурного наследия).

Обозначение (номер) характерной точки	Координаты характерных точек во Всемирной геодезической системе координат (WGS-84)		Координаты характерных точек в местной системе координат (МСК)	
	Северной широты	Восточной долготы	X	Y
Точка 1	47°42'56.59	40°12'02.92	476155.46	2241392.49
Точка 2	47°42'56.32	40°12'03.47	476147.01	2241403.82
Точка 3	47°42'56.05	40°12'03.16	476138.85	2241397.37
Точка 4	47°42'56.14	40°12'02.99	476141.61	2241393.69
Точка 5	47°42'56.19	40°12'02.89	476143.04	2241391.76
Точка 6	47°42'56.22	40°12'02.93	476144.09	2241392.52
Точка 7	47°42'56.35	40°12'02.67	476148.09	2241387.15

2. Схема границ территории объекта культурного наследия



Условные обозначения:

-  – объект культурного наследия;
-  – границы территории объекта культурного наследия;
- 1 – 7** – характерные точки границ территории объекта культурного наследия.

Председатель комитета
по охране объектов культурного
наследия Ростовской области



И.В. Грунский