



## КОМИТЕТ ПО ОХРАНЕ ОБЪЕКТОВ КУЛЬТУРНОГО НАСЛЕДИЯ РОСТОВСКОЙ ОБЛАСТИ

### ПОСТАНОВЛЕНИЕ

от 01.08.2019 № 20/01-01/305

г. Ростов-на-Дону

#### **Об утверждении границ территории объекта культурного наследия регионального значения «мемориальное здание – жилой дом» (уточненное наименование: «Дом М.Р. Ксантипорсовой, II четв. XIX в.»)**

В соответствии со статьей 3<sup>1</sup> Федерального закона от 25.06.2002 № 73-ФЗ «Об объектах культурного наследия (памятниках истории и культуры) народов Российской Федерации», на основании проекта границ территории объекта культурного наследия регионального значения «мемориальное здание – жилой дом» (уточненное наименование: «Дом М.Р. Ксантипорсовой, II четв. XIX в.»), решения Малого Совета Ростовского областного Совета народных депутатов от 18.11.1992 № 301 «О принятии на государственную охрану памятников истории и культуры в Ростовской области» комитет по охране объектов культурного наследия Ростовской области **п о с т а н о в л я е т**:


1. Утвердить границы территории объекта культурного наследия регионального значения «мемориальное здание – жилой дом» (уточненное наименование: «Дом М.Р. Ксантипорсовой, II четв. XIX в.»), расположенного по адресу: Ростовская область, г. Таганрог, пер. Тургеневский, 3 (местоположение: Ростовская область, г. Таганрог, пер. Тургеневский, 3, литеры А, А1), состоящего на государственной охране в соответствии с решением Малого Совета Ростовского областного Совета народных депутатов от 18.11.1992 № 301, согласно приложению.

2. Определить, что деятельность в границах территории объекта культурного наследия, указанного в пункте 1 настоящего постановления, осуществляется в соответствии с требованиями, предусмотренными статьями 5<sup>1</sup>, 47<sup>3</sup> Федерального закона от 25.06.2002 № 73-ФЗ.

3. Настоящее постановление вступает в силу со дня его официального опубликования.

4. Контроль за выполнением настоящего постановления возложить на заместителя председателя комитета по охране объектов культурного наследия Ростовской области – начальника отдела охраны объектов культурного наследия Коробову И.В.

Председатель комитета  
по охране объектов культурного  
наследия Ростовской области



И.В. Грунский

Приложение  
к постановлению  
комитета по охране объектов  
культурного наследия  
Ростовской области  
от 01.08.2019 № 20/01-01/305

**ГРАНИЦЫ**

территории объекта культурного наследия регионального значения  
«мемориальное здание – жилой дом» (уточненное наименование:  
«Дом М.Р. Ксантипорсовой, II четв. XIX в.»), расположенного по адресу:  
Ростовская область, г. Таганрог, пер. Тургеневский, 3 (местоположение:  
Ростовская область, г. Таганрог, пер. Тургеневский, 3, литеры А, А1), состоящего  
на государственной охране в соответствии с решением Малого Совета Ростовского  
областного Совета народных депутатов от 18.11.1992 № 301 «О принятии  
на государственную охрану памятников истории и культуры в Ростовской области»

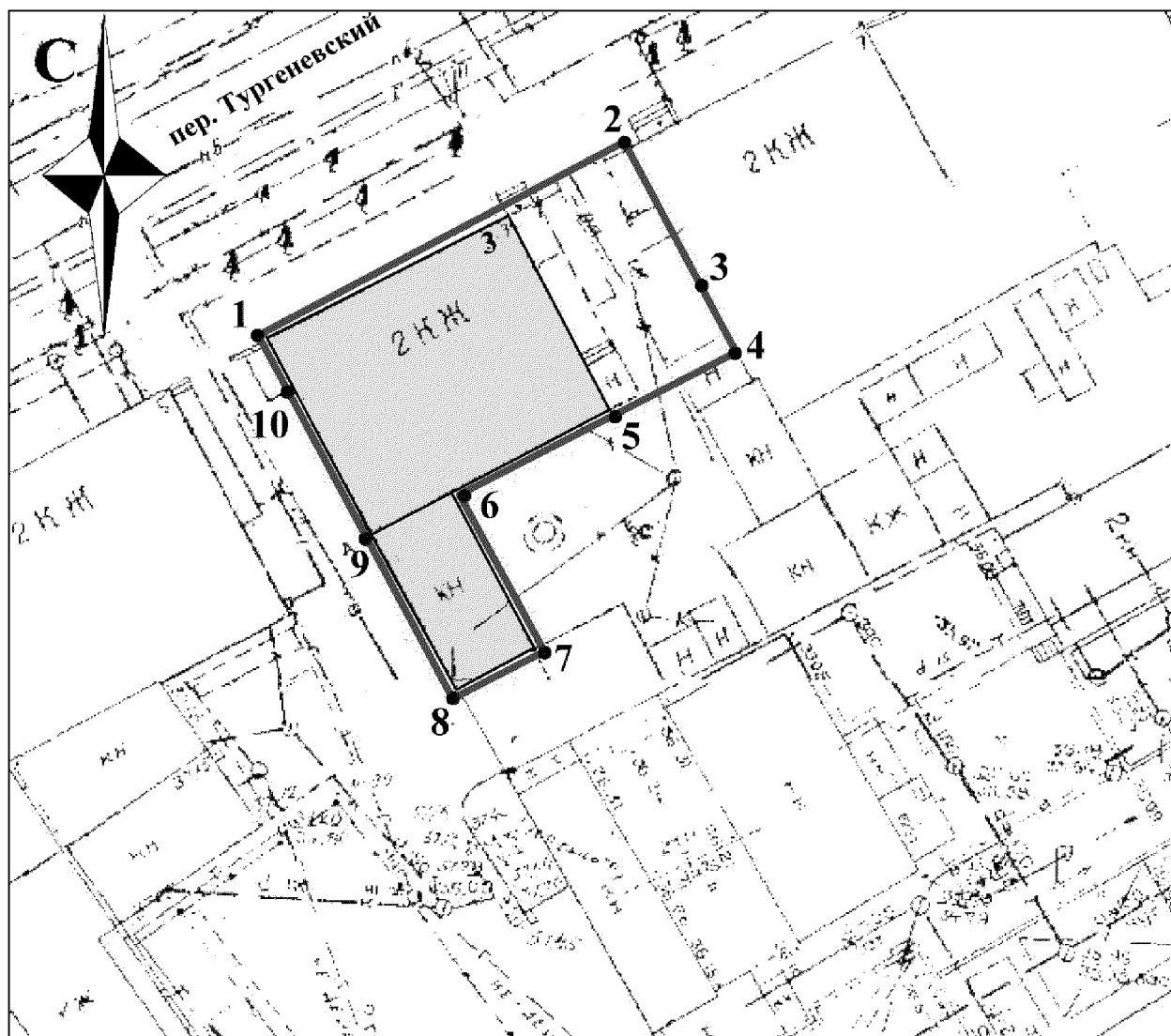
1. Таблица координат характерных точек границ территории объекта культурного наследия регионального значения «мемориальное здание – жилой дом» (уточненное наименование: «Дом М.Р. Ксантипорсовой, II четв. XIX в.»), расположенного по адресу: Ростовская область, г. Таганрог, пер. Тургеневский, 3 (местоположение: Ростовская область, г. Таганрог, пер. Тургеневский, 3, литеры А, А1), состоящего на государственной охране в соответствии с решением Малого Совета Ростовского областного Совета народных депутатов от 18.11.1992 № 301 «О принятии на государственную охрану памятников истории и культуры в Ростовской области»

Объект культурного наследия регионального значения «мемориальное здание – жилой дом» (уточненное наименование: «Дом М.Р. Ксантипорсовой, II четв. XIX в.») расположен по адресу: Ростовская область, г. Таганрог, пер. Тургеневский, 3 (местоположение: Ростовская область, г. Таганрог, пер. Тургеневский, 3, литеры А, А1), состоит на государственной охране в соответствии с решением Малого Совета Ростовского областного Совета народных депутатов от 18.11.1992 № 301 (далее – объект культурного наследия).



Обозначение (номер) характерной точки	Координаты характерных точек во Всемирной геодезической системе координат (WGS-84)		Координаты характерных точек в местной системе координат (МСК)	
	Северной широты	Восточной долготы	X	Y
Точка 1	47°12'44.16	38°56'11.59	420330.47	1372321.57
Точка 2	47°12'44.57	38°56'12.75	420343.47	1372345.82
Точка 3	47°12'44.23	38°56'13.03	420333.00	1372351.87
Точка 4	47°12'44.15	38°56'13.10	420330.70	1372353.34

Точка 5	47°12'44.01	38°56'12.68	420325.99	1372344.71
Точка 6	47°12'43.81	38°56'12.13	420319.79	1372333.19
Точка 7	47°12'43.44	38°56'12.42	420308.41	1372339.47
Точка 8	47°12'43.36	38°56'12.20	420305.81	1372334.86
Точка 9	47°12'43.73	38°56'11.91	420317.18	1372328.56
Точка 10	47°12'44.03	38°56'11.69	420326.45	1372323.76


## 2. Схема границ территории объекта культурного наследия



Условные обозначения:

-  – объект культурного наследия;
-  – границы территории объекта культурного наследия;
- 1 – 10** – характерные точки границ территории объекта культурного наследия.

Председатель комитета  
по охране объектов культурного  
наследия Ростовской области



И.В. Грунский