



КОМИТЕТ ПО ОХРАНЕ ОБЪЕКТОВ КУЛЬТУРНОГО НАСЛЕДИЯ РОСТОВСКОЙ ОБЛАСТИ

ПОСТАНОВЛЕНИЕ

от 31.07.2019 № 20/01-01/291

г. Ростов-на-Дону

Об утверждении границ территории объекта культурного наследия регионального значения «мемориальное здание – жилой дом» (уточненное наименование: «Жилой дом Л.П. Иловайского»)

В соответствии со статьей 3¹ Федерального закона от 25.06.2002 № 73-ФЗ «Об объектах культурного наследия (памятниках истории и культуры) народов Российской Федерации», на основании проекта границ территории объекта культурного наследия регионального значения «мемориальное здание – жилой дом» (уточненное наименование: «Жилой дом Л.П. Иловайского»), решения Малого Совета Ростовского областного Совета народных депутатов от 18.11.1992 № 301 «О принятии на государственную охрану памятников истории и культуры в Ростовской области» комитет по охране объектов культурного наследия Ростовской области **п о с т а н о в л я е т**:


1. Утвердить границы территории объекта культурного наследия регионального значения «мемориальное здание – жилой дом» (уточненное наименование: «Жилой дом Л.П. Иловайского»), расположенного по адресу: Ростовская область, г. Таганрог, ул. Чехова, 97 (местоположение: Ростовская область, г. Таганрог, ул. Чехова, 97, лит. А, а), состоящего на государственной охране в соответствии с решением Малого Совета Ростовского областного Совета народных депутатов от 18.11.1992 № 301, согласно приложению.

2. Определить, что деятельность в границах территории объекта культурного наследия, указанного в пункте 1 настоящего постановления, осуществляется в соответствии с требованиями, предусмотренными статьями 5¹, 47³ Федерального закона от 25.06.2002 № 73-ФЗ.

3. Настоящее постановление вступает в силу со дня его официального опубликования.

4. Контроль за выполнением настоящего постановления возложить на заместителя председателя комитета по охране объектов культурного наследия Ростовской области – начальника отдела охраны объектов культурного наследия Коробову И.В.

Председатель комитета
по охране объектов культурного
наследия Ростовской области



И.В. Грунский

Приложение
к постановлению
комитета по охране объектов
культурного наследия
Ростовской области
от 31.07.2019 № 20/01-01/291

ГРАНИЦЫ

территории объекта культурного наследия регионального значения
«мемориальное здание – жилой дом» (уточненное наименование: «Жилой дом Л.П. Иловайского»), расположенного по адресу: Ростовская область, г. Таганрог, ул. Чехова, 97 (местоположение: Ростовская область, г. Таганрог, ул. Чехова, 97, лит. А, а), состоящего на государственной охране в соответствии с решением Малого Совета Ростовского областного Совета народных депутатов от 18.11.1992 № 301 «О принятии на государственную охрану памятников истории и культуры в Ростовской области»

1. Таблица координат характерных точек границ территории
объекта культурного наследия регионального значения «мемориальное здание – жилой дом» (уточненное наименование: «Жилой дом Л.П. Иловайского»), расположенного по адресу: Ростовская область, г. Таганрог, ул. Чехова, 97 (местоположение: Ростовская область, г. Таганрог, ул. Чехова, 97, лит. А, а), состоящего на государственной охране в соответствии с решением Малого Совета Ростовского областного Совета народных депутатов от 18.11.1992 № 301 «О принятии на государственную охрану памятников истории и культуры в Ростовской области»



Объект культурного наследия регионального значения «мемориальное здание – жилой дом» (уточненное наименование: «Жилой дом Л.П. Иловайского») расположен по адресу: Ростовская область, г. Таганрог, ул. Чехова, 97 (местоположение: Ростовская область, г. Таганрог, ул. Чехова, 97, лит. А, а), состоит на государственной охране в соответствии с решением Малого Совета Ростовского областного Совета народных депутатов от 18.11.1992 № 301 (далее – объект культурного наследия).

Обозначение (номер) характерной точки	Координаты характерных точек во Всемирной геодезической системе координат (WGS-84)		Координаты характерных точек в местной системе координат (МСК)	
	Северной широты	Восточной долготы	X	Y
Точка 1	47°12'34.04	38°55'30.19	420007.43	1371454.33
Точка 2	47°12'33.58	38°55'31.61	419993.64	1371484.26
Точка 3	47°12'33.12	38°55'31.30	419979.19	1371477.86
Точка 4	47°12'32.96	38°55'31.19	419974.44	1371475.73
Точка 5	47°12'33.43	38°55'29.75	419988.46	1371445.32
Точка 6	47°12'33.58	38°55'29.86	419993.16	1371447.55


2. Схема границ территории объекта культурного наследия



Условные обозначения:

-  – объект культурного наследия;
-  – границы территории объекта культурного наследия;
- 1 – 6** – характерные точки границ территории объекта культурного наследия.

Председатель комитета
по охране объектов культурного
наследия Ростовской области



И.В. Грунский