



КОМИТЕТ ПО ОХРАНЕ ОБЪЕКТОВ КУЛЬТУРНОГО НАСЛЕДИЯ РОСТОВСКОЙ ОБЛАСТИ

ПОСТАНОВЛЕНИЕ

от 31.07.2019 № 20/01-01/301

г. Ростов-на-Дону

Об утверждении границ территории объекта культурного наследия регионального значения «Православная церковь»

В соответствии со статьей 3¹ Федерального закона от 25.06.2002 № 73-ФЗ «Об объектах культурного наследия (памятниках истории и культуры) народов Российской Федерации», на основании проекта границ территории объекта культурного наследия регионального значения «Православная церковь», решения Малого Совета Ростовского областного Совета народных депутатов от 18.11.1992 № 301 «О принятии на государственную охрану памятников истории и культуры в Ростовской области» комитет по охране объектов культурного наследия Ростовской области **п о с т а н о в л я е т**:


1. Утвердить границы территории объекта культурного наследия регионального значения «Православная церковь», расположенного по адресу: Ростовская область, Белокалитвинский район, х. Голубинка, состоящего на государственной охране в соответствии с решением Малого Совета Ростовского областного Совета народных депутатов от 18.11.1992 № 301, согласно приложению.

2. Определить, что деятельность в границах территории объекта культурного наследия, указанного в пункте 1 настоящего постановления, осуществляется в соответствии с требованиями, предусмотренными статьями 5¹, 47³ Федерального закона от 25.06.2002 № 73-ФЗ.

3. Настоящее постановление вступает в силу со дня его официального опубликования.

4. Контроль за выполнением настоящего постановления возложить на заместителя председателя комитета по охране объектов культурного наследия Ростовской области – начальника отдела охраны объектов культурного наследия Коробову И.В.

Председатель комитета
по охране объектов культурного
наследия Ростовской области



И.В. Грунский

Приложение
к постановлению
комитета по охране объектов
культурного наследия
Ростовской области
от 31.07.2019 № 20/01-01/301

ГРАНИЦЫ

территории объекта культурного наследия регионального значения
«Православная церковь», расположенного по адресу: Ростовская область,
Белокалитвинский район, х. Голубинка, состоящего на государственной
охране в соответствии с решением Малого Совета Ростовского областного
Совета народных депутатов от 18.11.1992 № 301 «О принятии на
государственную охрану памятников истории и культуры
в Ростовской области»

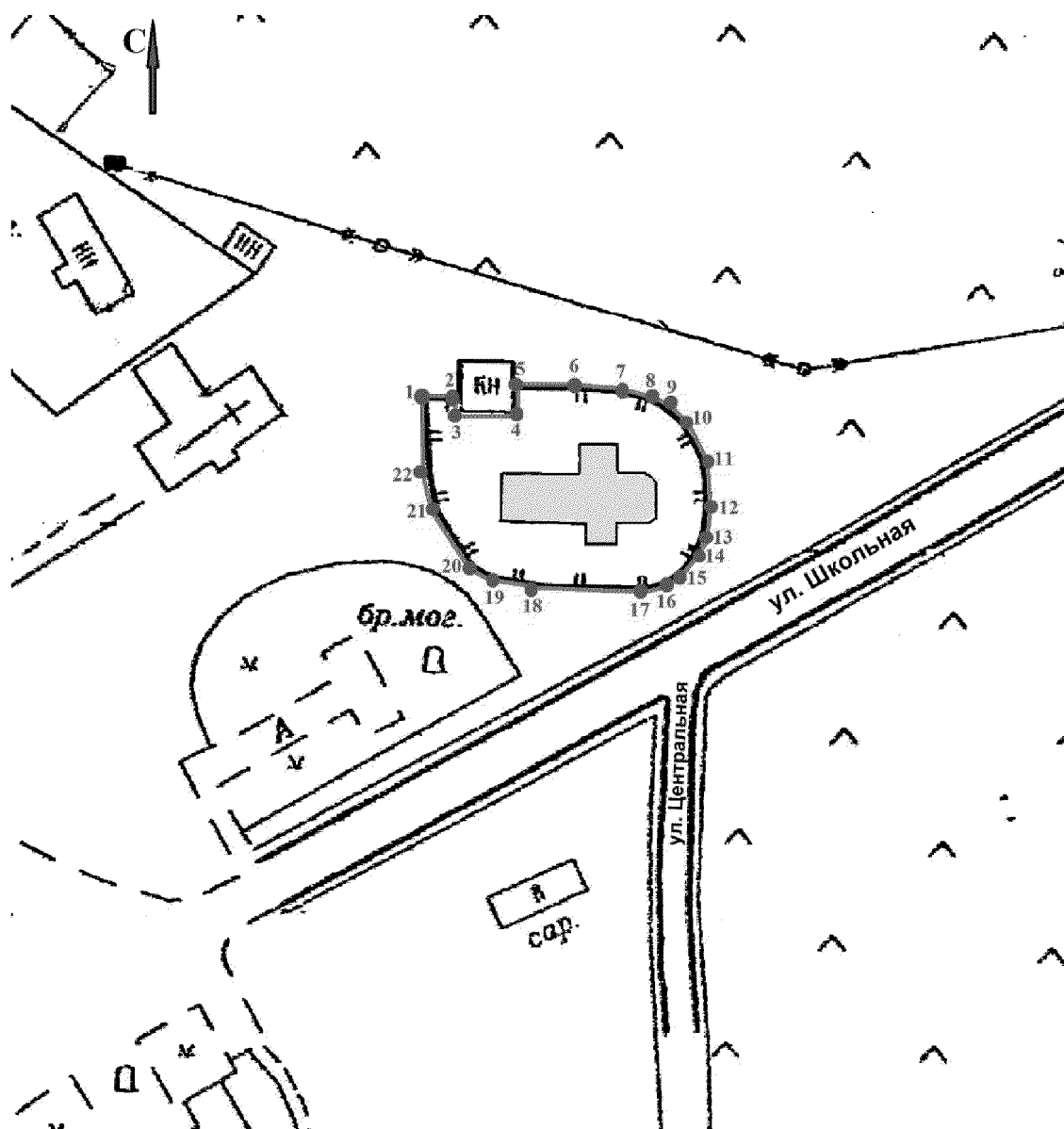
1. Таблица координат характерных точек границ территории
объекта культурного наследия регионального значения
«Православная церковь», расположенного по адресу: Ростовская область,
Белокалитвинский район, х. Голубинка, состоящего на государственной
охране в соответствии с решением Малого Совета Ростовского областного
Совета народных депутатов от 18.11.1992 № 301 «О принятии на
государственную охрану памятников истории и культуры
в Ростовской области»

Объект культурного наследия регионального значения «Православная церковь» расположен по адресу: Ростовская область, Белокалитвинский район, х. Голубинка, состоит на государственной охране в соответствии с решением Малого Совета Ростовского областного Совета народных депутатов от 18.11.1992 № 301 (далее – объект культурного наследия).


Обозначение (номер) характерной точки	Координаты характерных точек во Всемирной геодезической системе координат (WGS-84)		Координаты характерных точек в местной системе координат (МСК)	
	Северной широты	Восточной долготы	X	Y
Точка 1	47°52'05.59	40°46'37.38	492835.28	2284675.46
Точка 2	47°52'05.62	40°46'37.66	492835.99	2284681.24
Точка 3	47°52'05.51	40°46'37.69	492832.73	2284681.81
Точка 4	47°52'05.55	40°46'38.15	492834.00	2284691.29
Точка 5	47°52'05.71	40°46'38.11	492838.90	2284690.56

Точка 6	47°52'05.74	40°46'38.55	492839.89	2284699.78
Точка 7	47°52'05.75	40°46'38.91	492839.96	2284707.20
Точка 8	47°52'05.71	40°46'39.04	492838.93	2284709.97
Точка 9	47°52'05.67	40°46'39.15	492837.47	2284712.16
Точка 10	47°52'05.58	40°46'39.32	492834.79	2284715.80
Точка 11	47°52'05.43	40°46'39.45	492830.30	2284718.47
Точка 12	47°52'05.23	40°46'39.51	492823.98	2284719.69
Точка 13	47°52'05.13	40°46'39.51	492820.82	2284719.57
Точка 14	47°52'05.03	40°46'39.47	492817.78	2284718.84
Точка 15	47°52'04.92	40°46'39.41	492814.38	2284717.50
Точка 16	47°52'04.82	40°46'39.33	492811.34	2284715.92
Точка 17	47°52'04.63	40°46'38.94	492805.39	2284707.78
Точка 18	47°52'04.60	40°46'38.33	492804.54	2284695.14
Точка 19	47°52'04.63	40°46'37.98	492805.39	2284687.85
Точка 20	47°52'04.82	40°46'37.61	492811.46	2284680.08
Точка 21	47°52'05.01	40°46'37.51	492817.30	2284678.01
Точка 22	47°52'05.24	40°46'37.45	492824.34	2284676.80

2. Схема границ территории объекта культурного наследия



Условные обозначения:



– объект культурного наследия;




– границы территории объекта культурного наследия;

1 – 22

– характерные точки границ территории объекта культурного наследия.

Председатель комитета
по охране объектов культурного
наследия Ростовской области



И.В. Грунский