



КОМИТЕТ ПО ОХРАНЕ ОБЪЕКТОВ КУЛЬТУРНОГО НАСЛЕДИЯ РОСТОВСКОЙ ОБЛАСТИ

ПОСТАНОВЛЕНИЕ

от 31.07.2019 № 20/01-01/296

г. Ростов-на-Дону

Об утверждении границ территории объекта культурного наследия регионального значения «мемориальное здание – жилой дом» (уточненное наименование: «Доходный дом А. Мейерова, кон. XIX – нач. XX вв.»)

В соответствии со статьей 3¹ Федерального закона от 25.06.2002 № 73-ФЗ «Об объектах культурного наследия (памятниках истории и культуры) народов Российской Федерации», на основании проекта границ территории объекта культурного наследия регионального значения «мемориальное здание – жилой дом» (уточненное наименование: «Доходный дом А. Мейерова, кон. XIX – нач. XX вв.»), решения Малого Совета Ростовского областного Совета народных депутатов от 18.11.1992 № 301 «О принятии на государственную охрану памятников истории и культуры в Ростовской области» комитет по охране объектов культурного наследия Ростовской области **п о с т а н о в л я е т**:


1. Утвердить границы территории объекта культурного наследия регионального значения «мемориальное здание – жилой дом» (уточненное наименование: «Доходный дом А. Мейерова, кон. XIX – нач. XX вв.»), расположенного по адресу: Ростовская область, г. Таганрог, ул. Ленина, 82 (местоположение: Ростовская область, г. Таганрог, ул. Петровская, 82, литер А), состоящего на государственной охране в соответствии с решением Малого Совета Ростовского областного Совета народных депутатов от 18.11.1992 № 301, согласно приложению.

2. Определить, что деятельность в границах территории объекта культурного наследия, указанного в пункте 1 настоящего постановления, осуществляется в соответствии с требованиями, предусмотренными статьями 5¹, 47³ Федерального закона от 25.06.2002 № 73-ФЗ.

3. Настоящее постановление вступает в силу со дня его официального опубликования.

4. Контроль за выполнением настоящего постановления возложить на заместителя председателя комитета по охране объектов культурного наследия Ростовской области – начальника отдела охраны объектов культурного наследия Коробову И.В.

Председатель комитета
по охране объектов культурного
наследия Ростовской области



И.В. Грунский

Приложение
к постановлению
комитета по охране объектов
культурного наследия
Ростовской области
от 31.07.2019 № 20/01-01/296

ГРАНИЦЫ

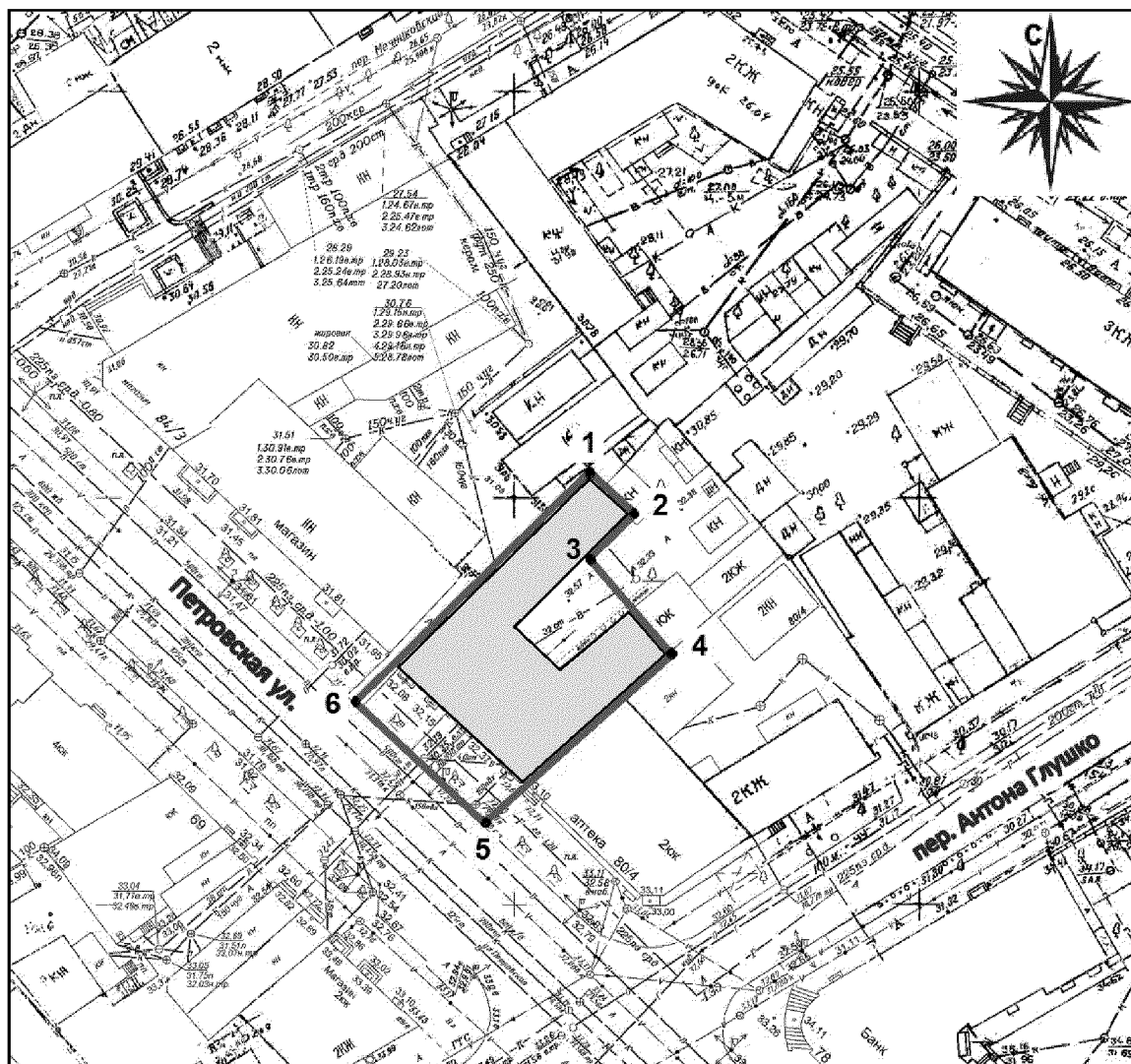
территории объекта культурного наследия регионального значения
«мемориальное здание – жилой дом» (уточненное наименование:
«Доходный дом А. Мейерова, кон. XIX – нач. XX вв.»), расположенного
по адресу: Ростовская область, г. Таганрог, ул. Ленина, 82 (местоположение:
Ростовская область, г. Таганрог, ул. Петровская, 82, литер А), состоящего
на государственной охране в соответствии с решением Малого Совета
Ростовского областного Совета народных депутатов от 18.11.1992 № 301
«О принятии на государственную охрану памятников истории и культуры
в Ростовской области»

1. Таблица координат характерных точек границ территории объекта культурного наследия регионального значения «мемориальное здание – жилой дом» (уточненное наименование: «Доходный дом А. Мейерова, кон. XIX – нач. XX вв.»), расположенного по адресу: Ростовская область, г. Таганрог, ул. Ленина, 82 (местоположение: Ростовская область, г. Таганрог, ул. Петровская, 82, литер А), состоящего на государственной охране в соответствии с решением Малого Совета Ростовского областного Совета народных депутатов от 18.11.1992 № 301 «О принятии на государственную охрану памятников истории и культуры в Ростовской области»

Объект культурного наследия регионального значения «мемориальное здание – жилой дом» (уточненное наименование: «Доходный дом А. Мейерова, кон. XIX – нач. XX вв.») расположен по адресу: Ростовская область, г. Таганрог, ул. Ленина, 82 (местоположение: Ростовская область, г. Таганрог, ул. Петровская, 82, литер А), состоит на государственной охране в соответствии с решением Малого Совета Ростовского областного Совета народных депутатов от 18.11.1992 № 301 (далее – объект культурного наследия).

Обозначение (номер) характерной точки	Координаты характерных точек во Всемирной геодезической системе координат (WGS-84)		Координаты характерных точек в местной системе координат (МСК)	
	Северной широты	Восточной долготы	X	Y
Точка 1	47°12'54.85	38°55'48.85	420654.86	1371839.04
Точка 2	47°12'54.68	38°55'49.13	420649.48	1371845.00
Точка 3	47°12'54.51	38°55'48.90	420644.35	1371840.38
Точка 4	47°12'54.13	38°55'49.37	420632.82	1371850.41
Точка 5	47°12'53.47	38°55'48.23	420612.05	1371826.69
Точка 6	47°12'53.92	38°55'47.55	420625.62	1371812.18

2. Схема границ территории объекта культурного наследия



Условные обозначения:



— объект культурного наследия;




— границы территории объекта культурного наследия;

1 – 6

— характерные точки границ территории объекта культурного наследия.

Председатель комитета
по охране объектов культурного
наследия Ростовской области



И.В. Грунский