



КОМИТЕТ ПО ОХРАНЕ ОБЪЕКТОВ КУЛЬТУРНОГО НАСЛЕДИЯ РОСТОВСКОЙ ОБЛАСТИ

ПОСТАНОВЛЕНИЕ

от 31.07.2019 № 20/01-01/299

г. Ростов-на-Дону

Об утверждении границ территории выявленного объекта культурного наследия «Здание Таганрогского отделения Госбанка»

В соответствии со статьей 3¹ Федерального закона от 25.06.2002 № 73-ФЗ «Об объектах культурного наследия (памятниках истории и культуры) народов Российской Федерации», на основании проекта границ территории выявленного объекта культурного наследия «Здание Таганрогского отделения Госбанка», приказа министерства культуры Ростовской области от 25.05.2007 № 219.1 «Об утверждении списка выявленных объектов культурного наследия, представляющих историко-культурную ценность, расположенных на территории г. Ростова-на-Дону, Новочеркасска, Таганрога» комитет по охране объектов культурного наследия Ростовской области **п о с т а н о в л я е т**:


1. Утвердить границы территории выявленного объекта культурного наследия «Здание Таганрогского отделения Госбанка», расположенного по адресу: Ростовская область, г. Таганрог, ул. Александровская, д.33/32, пре. Тургеневский, лит. «А» (местоположение: Ростовская область, г. Таганрог, ул. Александровская, 33/32, пер. Тургеневский, литер А), состоящего на государственной охране в соответствии с приказом министерства культуры Ростовской области от 25.05.2007 № 219.1, согласно приложению.

2. Определить, что деятельность в границах территории объекта культурного наследия, указанного в пункте 1 настоящего постановления, осуществляется в соответствии с требованиями, предусмотренными статьями 5¹, 47³ Федерального закона от 25.06.2002 № 73-ФЗ.

3. Настоящее постановление вступает в силу со дня его официального опубликования.

4. Контроль за выполнением настоящего постановления возложить на заместителя председателя комитета по охране объектов культурного наследия Ростовской области – начальника отдела охраны объектов культурного наследия Коробову И.В.

Председатель комитета
по охране объектов культурного
наследия Ростовской области



И.В. Грунский

Приложение
к постановлению
комитета по охране объектов
культурного наследия
Ростовской области
от 31.07.2019 № 20/01-01/299

ГРАНИЦЫ

территории выявленного объекта культурного наследия
«Здание Таганрогского отделения Госбанка», расположенного по адресу:
Ростовская область, г. Таганрог, ул. Александровская, д.33/32, пре. Тургеневский,
лит. «А» (местоположение: Ростовская область, г. Таганрог,
ул. Александровская, 33/32, пер. Тургеневский, литер А), состоящего
на государственной охране в соответствии с приказом министерства культуры
Ростовской области от 25.05.2007 № 219.1 «Об утверждении списка выявленных
объектов культурного наследия, представляющих историко-культурную ценность,
расположенных на территории
г. Ростова-на-Дону, Новочеркасска, Таганрога»

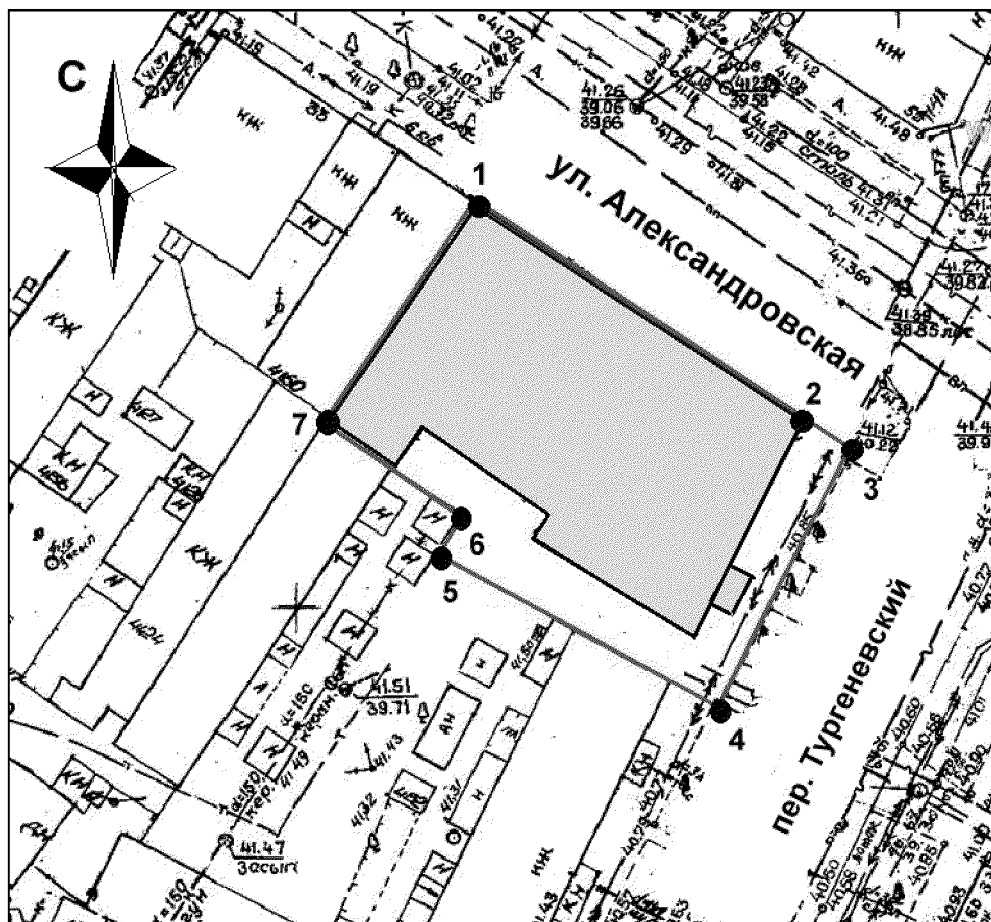
1. Таблица координат характерных точек границ территории
выявленного объекта культурного наследия «Здание Таганрогского отделения
Госбанка», расположенного по адресу: Ростовская область, г. Таганрог,
ул. Александровская, д.33/32, пре. Тургеневский, лит. «А» (местоположение:
Ростовская область, г. Таганрог, ул. Александровская, 33/32, пер. Тургеневский,
литер А), состоящего на государственной охране в соответствии с приказом
министерства культуры Ростовской области от 25.05.2007 № 219.1
«Об утверждении списка выявленных объектов культурного наследия,
представляющих историко-культурную ценность, расположенных на территории
г. Ростова-на-Дону, Новочеркасска, Таганрога»

Выявленный объект культурного наследия «Здание Таганрогского отделения Госбанка» расположен по адресу: Ростовская область, г. Таганрог, ул. Александровская, д.33/32, пре. Тургеневский, лит. «А» (местоположение: Ростовская область, г. Таганрог, ул. Александровская, 33/32, пер. Тургеневский, литер А), состоит на государственной охране в соответствии с приказом министерства культуры Ростовской области от 25.05.2007 № 219.1 (далее – объект культурного наследия).

Обозначение (номер) характерной точки	Координаты характерных точек во Всемирной геодезической системе координат (WGS-84)		Координаты характерных точек в местной системе координат (МСК)	
	Северной широты	Восточной долготы	X	Y
Точка 1	47°12'34.77	38°55'51.46	420035.46	1371901.65

Точка 2	47°12'34.18	38°55'52.78	420017.38	1371929.58
Точка 3	47°12'34.09	38°55'52.97	420014.83	1371933.61
Точка 4	47°12'33.40	38°55'52.46	419993.36	1371923.04
Точка 5	47°12'33.81	38°55'51.37	420005.63	1371900.01
Точка 6	47°12'33.89	38°55'51.44	420008.14	1371901.54
Точка 7	47°12'34.16	38°55'50.84	420016.35	1371888.84

2. Схема границ территории объекта культурного наследия



Условные обозначения:



– объект культурного наследия;




– границы территории объекта культурного наследия;

1 – 7

– характерные точки границ территории объекта культурного наследия.

Председатель комитета
по охране объектов культурного
наследия Ростовской области



И.В. Грунский