



КОМИТЕТ ПО ОХРАНЕ ОБЪЕКТОВ КУЛЬТУРНОГО НАСЛЕДИЯ РОСТОВСКОЙ ОБЛАСТИ

ПОСТАНОВЛЕНИЕ

от 31.07.2019 № 20/01-01/300

г. Ростов-на-Дону

**Об утверждении границ территории
объекта культурного наследия федерального значения
«Усадьба, где жил художник Мартирос Сарьян, кон. XIX – нач. XX вв.
(филиал музея-заповедника)» (уточненное наименование: «Загородный
жилой дом семьи художника М. Сарьяна, кон. XIX в.»)**

В соответствии со статьей 3¹ Федерального закона от 25.06.2002 № 73-ФЗ «Об объектах культурного наследия (памятниках истории и культуры) народов Российской Федерации», на основании проекта границ территории объекта культурного наследия федерального значения «Усадьба, где жил художник Мартирос Сарьян, кон. XIX – нач. XX вв. (филиал музея-заповедника)» (уточненное наименование: «Загородный жилой дом семьи художника М. Сарьяна, кон. XIX в.»), Указа Президента Российской Федерации от 20.02.1995 № 176 «Об утверждении Перечня объектов исторического и культурного наследия федерального (общероссийского) значения» комитет по охране объектов культурного наследия Ростовской области **п о с т а н о в л я е т**:


1. Утвердить границы территории объекта культурного наследия федерального значения «Усадьба, где жил художник Мартирос Сарьян, кон. XIX – нач. XX вв. (филиал музея-заповедника)» (уточненное наименование: «Загородный жилой дом семьи художника М. Сарьяна, кон. XIX в.»), расположенного по адресу: Ростовская область, хутор Чкалов (местоположение: Ростовская область, Мясниковский район, х. Чкалов, ул. Нижняя, 3), состоящего на государственной охране в соответствии с Указом Президента Российской Федерации от 20.02.1995 № 176, согласно приложению.

2. Определить, что деятельность в границах территории объекта культурного наследия, указанного в пункте 1 настоящего постановления, осуществляется в соответствии с требованиями, предусмотренными статьями 5¹, 47³ Федерального закона от 25.06.2002 № 73-ФЗ.

3. Настоящее постановление вступает в силу со дня его официального опубликования.

4. Контроль за выполнением настоящего постановления возложить на заместителя председателя комитета по охране объектов культурного наследия Ростовской области – начальника отдела охраны объектов культурного наследия Коробову И.В.

Председатель комитета
по охране объектов культурного
наследия Ростовской области



И.В. Грунский

Приложение
к постановлению
комитета по охране объектов
культурного наследия
Ростовской области
от 31.07.2019 № 20/01-01/300

ГРАНИЦЫ

территории объекта культурного наследия федерального значения
«Усадьба, где жил художник Мартирос Сарьян, кон. XIX – нач. XX вв.
(филиал музея-заповедника)» (уточненное наименование: «Загородный
жилой дом семьи художника М. Сарьяна, кон. XIX в.»), расположенного
по адресу: Ростовская область, хутор Чкалов (местоположение: Ростовская
область, Мясниковский район, х. Чкалов, ул. Нижняя, 3), состоящего
на государственной охране в соответствии с Указом Президента Российской
Федерации от 20.02.1995 № 176 «Об утверждении Перечня объектов
исторического и культурного наследия федерального
(общероссийского) значения»

1. Таблица координат характерных точек границ территории
объекта культурного наследия федерального значения
«Усадьба, где жил художник Мартирос Сарьян, кон. XIX – нач. XX вв.
(филиал музея-заповедника)» (уточненное наименование: «Загородный
жилой дом семьи художника М. Сарьяна, кон. XIX в.»), расположенного
по адресу: Ростовская область, хутор Чкалов (местоположение: Ростовская
область, Мясниковский район, х. Чкалов, ул. Нижняя, 3), состоящего
на государственной охране в соответствии с Указом Президента Российской
Федерации от 20.02.1995 № 176 «Об утверждении Перечня объектов
исторического и культурного наследия федерального
(общероссийского) значения»

Объект культурного наследия федерального значения «Усадьба, где жил художник Мартирос Сарьян, кон. XIX – нач. XX вв. (филиал музея-заповедника)» (уточненное наименование: «Загородный жилой дом семьи художника М. Сарьяна, кон. XIX в.») расположен по адресу: Ростовская область, хутор Чкалов (местоположение: Ростовская область, Мясниковский район, х. Чкалов, ул. Нижняя, 3), состоит на государственной охране в соответствии с Указом Президента Российской Федерации от 20.02.1995 № 176 (далее – объект культурного наследия).


Обозначение (номер) характерной точки	Координаты характерных точек во Всемирной геодезической системе координат (WGS-84)		Координаты характерных точек в местной системе координат (МСК)	
	Северной широты	Восточной долготы	X	Y
Точка 1	47°25'46.86	39°14'44.00	444834.02	1395338.30
Точка 2	47°25'47.60	39°14'43.62	444856.51	1395329.79
Точка 3	47°25'48.07	39°14'45.77	444871.81	1395374.81

Точка 4	47°25'47.81	39°14'45.89	444863.75	1395377.40
Точка 5	47°25'47.81	39°14'46.02	444864.01	1395380.07
Точка 6	47°25'47.30	39°14'46.18	444848.27	1395383.67
Точка 7	47°25'47.28	39°14'46.19	444847.64	1395383.98

2. Схема границ территории объекта культурного наследия



Условные обозначения:



– объект культурного наследия;




– границы территории объекта культурного наследия;

1 – 7

– характерные точки границ территории объекта культурного наследия.

Председатель комитета
по охране объектов культурного
наследия Ростовской области



И.В. Грунский