



КОМИТЕТ ПО ОХРАНЕ ОБЪЕКТОВ КУЛЬТУРНОГО НАСЛЕДИЯ РОСТОВСКОЙ ОБЛАСТИ

ПОСТАНОВЛЕНИЕ

от 19.07.2019 № 20/01-01/267

г. Ростов-на-Дону

Об утверждении границ территории объекта культурного наследия регионального значения «Жилой дом крестьянина»

В соответствии со статьей 3¹ Федерального закона от 25.06.2002 № 73-ФЗ «Об объектах культурного наследия (памятниках истории и культуры) народов Российской Федерации», на основании проекта границ территории объекта культурного наследия регионального значения «Жилой дом крестьянина», постановления Главы администрации Ростовской области от 14.03.1994 № 69 «О принятии на государственную охрану памятников истории и культуры области» комитет по охране объектов культурного наследия Ростовской области **п о с т а н о в л я е т**:


1. Утвердить границы территории объекта культурного наследия регионального значения «Жилой дом крестьянина», расположенного по адресу: Ростовская область, г. Шахты, ул. Советская, 33 (местоположение: Ростовская область, г. Шахты, ул. Советская, 33, литеры А, а), состоящего на государственной охране в соответствии с постановлением Главы администрации Ростовской области от 14.03.1994 № 69, согласно приложению.

2. Определить, что деятельность в границах территории объекта культурного наследия, указанного в пункте 1 настоящего постановления, осуществляется в соответствии с требованиями, предусмотренными статьями 5¹, 47³ Федерального закона от 25.06.2002 № 73-ФЗ.

3. Настоящее постановление вступает в силу со дня его официального опубликования.

4. Контроль за выполнением настоящего постановления возложить на заместителя председателя комитета по охране объектов культурного наследия Ростовской области – начальника отдела охраны объектов культурного наследия Коробову И.В.

Председатель комитета
по охране объектов культурного
наследия Ростовской области



И.В. Грунский

Приложение
к постановлению
комитета по охране объектов
культурного наследия
Ростовской области
от 19.07.2019 № 20/01-01/267

ГРАНИЦЫ

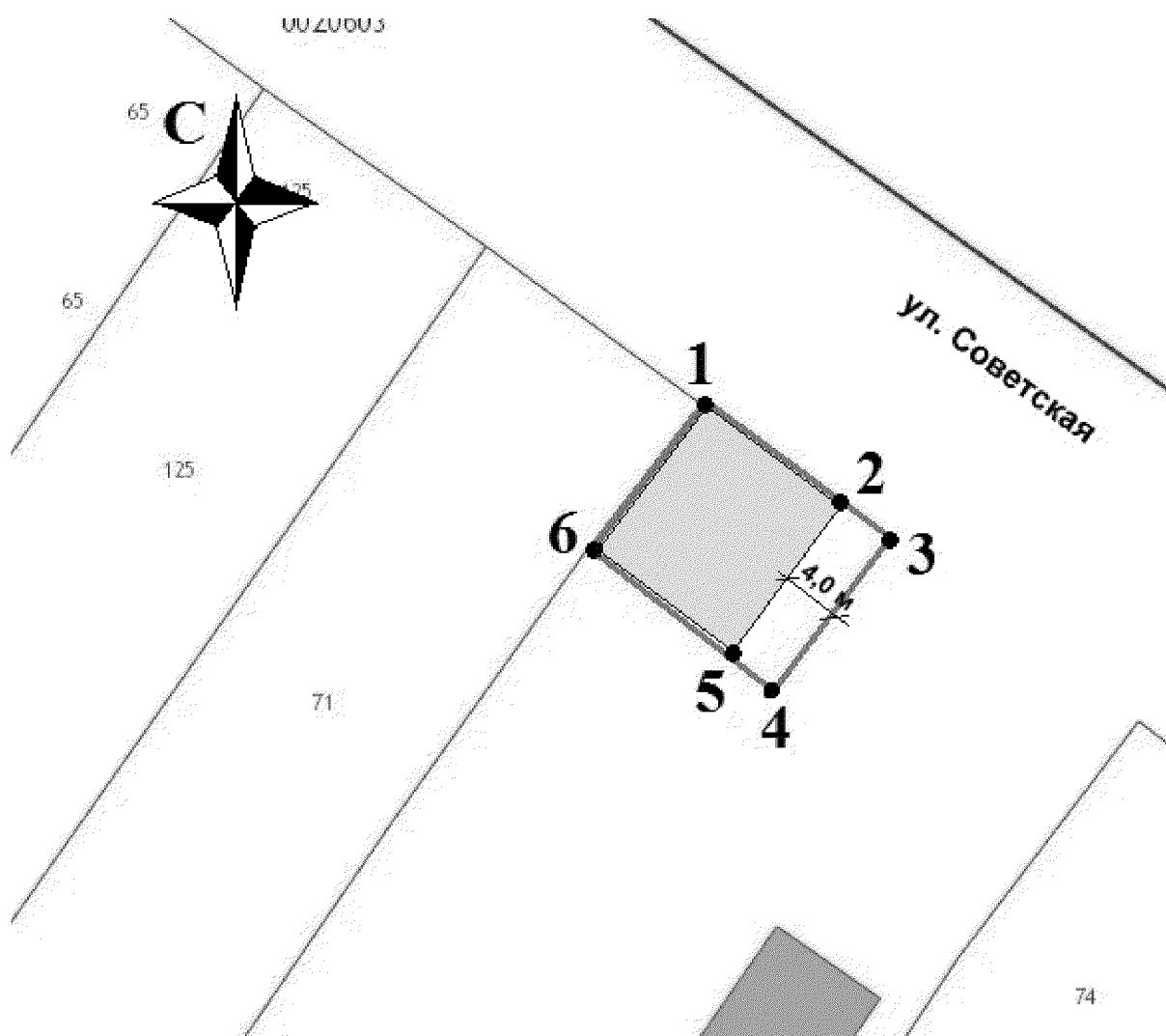
территории объекта культурного наследия регионального значения
«Жилой дом крестьянина», расположенного по адресу: Ростовская область,
г. Шахты, ул. Советская, 33 (местоположение: Ростовская область,
г. Шахты, ул. Советская, 33, литеры А, а), состоящего на государственной
охране в соответствии с постановлением Главы администрации Ростовской
области от 14.03.1994 № 69 «О принятии на государственную охрану
памятников истории и культуры области»

1. Таблица координат характерных точек границ территории объекта
культурного наследия регионального значения «Жилой дом крестьянина»,
расположенного по адресу: Ростовская область, г. Шахты, ул. Советская, 33
(местоположение: Ростовская область, г. Шахты, ул. Советская, 33, литеры А, а),
состоящего на государственной охране в соответствии с постановлением Главы
администрации Ростовской области от 14.03.1994 № 69 «О принятии на
государственную охрану памятников истории и культуры области»

Объект культурного наследия регионального значения «Жилой дом
крестьянина» расположен по адресу: Ростовская область, г. Шахты,
ул. Советская, 33 (местоположение: Ростовская область, г. Шахты, ул. Советская,
33, литеры А, а), состоит на государственной охране в соответствии
с постановлением Главы администрации Ростовской области от 14.03.1994 № 69
(далее – объект культурного наследия).


Обозначение (номер) характерной точки	Координаты характерных точек во Всемирной геодезической системе координат (WGS-84)		Координаты характерных точек в местной системе координат (МСК)	
	Северной широты	Восточной долготы	X	Y
Точка 1	47°42'01.60	40°13'56.69	474433.71	2243747.29
Точка 2	47°42'01.42	40°13'57.05	474428.20	2243754.68
Точка 3	47°42'01.35	40°13'57.20	474425.81	2243757.89
Точка 4	47°42'01.11	40°13'56.94	474418.67	2243752.24
Точка 5	47°42'01.19	40°13'56.78	474421.06	2243749.04
Точка 6	47°42'01.37	40°13'56.42	474426.58	2243741.64

2. Схема границ территории объекта культурного наследия




Условные обозначения:

 – объект культурного наследия;

 – границы территории объекта культурного наследия;

1 – 6 – характерные точки границ территории объекта культурного наследия.

Председатель комитета
по охране объектов культурного
наследия Ростовской области



И.В. Грунский