



КОМИТЕТ ПО ОХРАНЕ ОБЪЕКТОВ КУЛЬТУРНОГО НАСЛЕДИЯ РОСТОВСКОЙ ОБЛАСТИ

ПОСТАНОВЛЕНИЕ

от 19.07.2019 № 20/01-01/258

г. Ростов-на-Дону

Об утверждении границ территории объекта культурного наследия регионального значения «Жилой дом купца»

В соответствии со статьей 3¹ Федерального закона от 25.06.2002 № 73-ФЗ «Об объектах культурного наследия (памятниках истории и культуры) народов Российской Федерации», на основании проекта границ территории объекта культурного наследия регионального значения «Жилой дом купца», постановления Главы Администрации Ростовской области от 14.03.1994 № 69 «О принятии на государственную охрану памятников истории и культуры области» комитет по охране объектов культурного наследия Ростовской области **п о с т а н о в л я е т**:


1. Утвердить границы территории объекта культурного наследия регионального значения «Жилой дом купца», расположенного по адресу: Ростовская область, г. Шахты, ул. Красный Шахтер, 58 (местоположение: Ростовская область, г. Шахты, пер. Красный Шахтер, 58, литер А – Б), состоящего на государственной охране в соответствии с постановлением Главы Администрации Ростовской области от 14.03.1994 № 69, согласно приложению.

2. Определить, что деятельность в границах территории объекта культурного наследия, указанного в пункте 1 настоящего постановления, осуществляется в соответствии с требованиями, предусмотренными статьями 5¹, 47³ Федерального закона от 25.06.2002 № 73-ФЗ.

3. Настоящее постановление вступает в силу со дня его официального опубликования.

4. Контроль за выполнением настоящего постановления возложить на заместителя председателя комитета по охране объектов культурного наследия Ростовской области – начальника отдела охраны объектов культурного наследия Коробову И.В.

Председатель комитета
по охране объектов культурного
наследия Ростовской области



И.В. Грунский

Приложение
к постановлению
комитета по охране объектов
культурного наследия
Ростовской области
от 19.07.2019 № 20/01-01/258

ГРАНИЦЫ

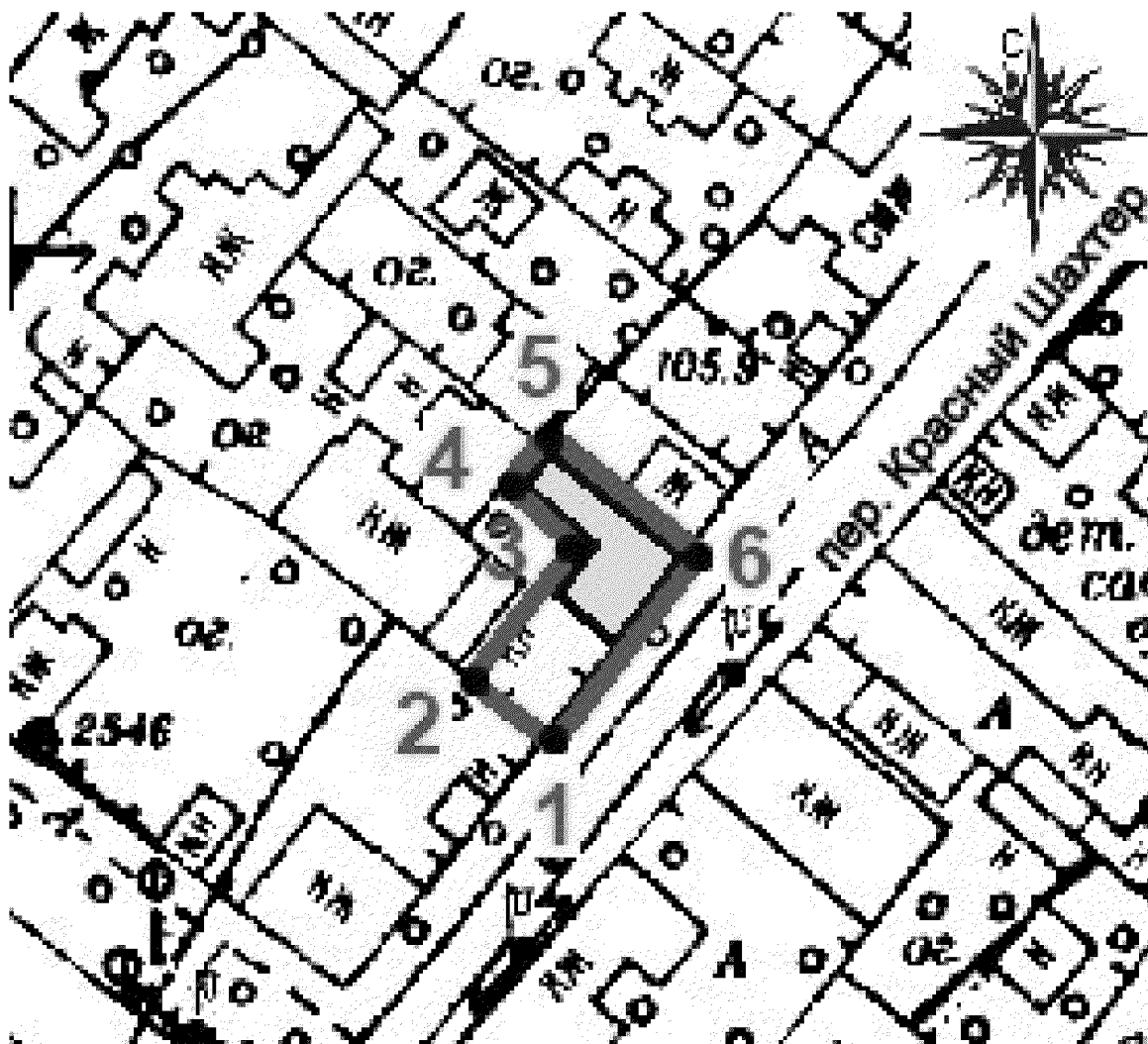
территории объекта культурного наследия регионального значения
«Жилой дом купца», расположенного по адресу: Ростовская область, г. Шахты,
ул. Красный Шахтер, 58 (местоположение: Ростовская область, г. Шахты,
пер. Красный Шахтер, 58, литер А – Б), состоящего на государственной охране
в соответствии с постановлением Главы Администрации Ростовской области
от 14.03.1994 № 69 «О принятии на государственную охрану памятников истории
и культуры области»

1. Таблица координат характерных точек границ территории
объекта культурного наследия регионального значения «Жилой дом купца»,
расположенного по адресу: Ростовская область, г. Шахты, ул. Красный Шахтер, 58
(местоположение: Ростовская область, г. Шахты, пер. Красный Шахтер, 58, литер
А – Б), состоящего на государственной охране в соответствии с постановлением
Главы Администрации Ростовской области от 14.03.1994 № 69 «О принятии на
государственную охрану памятников истории и культуры области»


Объект культурного наследия регионального значения «Жилой дом купца»
расположен по адресу: Ростовская область, г. Шахты, ул. Красный Шахтер, 58
(местоположение: Ростовская область, г. Шахты, пер. Красный Шахтер, 58, литер
А – Б), состоит на государственной охране в соответствии с постановлением Главы
Администрации Ростовской области от 14.03.1994 № 69 (далее – объект культурного
наследия).

Обозначение (номер) характерной точки	Координаты характерных точек во Всемирной геодезической системе координат (WGS-84)		Координаты характерных точек в местной системе координат (МСК)	
	Северной широты	Восточной долготы	X	Y
Точка 1	47°42'34.47	40°13'11.68	475457.90	2242818.91
Точка 2	47°42'34.69	40°13'11.23	475464.98	2242809.48
Точка 3	47°42'35.07	40°13'11.62	475476.44	2242817.79
Точка 4	47°42'35.30	40°13'11.10	475483.91	2242807.07
Точка 5	47°42'35.46	40°13'11.26	475488.71	2242810.50
Точка 6	47°42'35.00	40°13'12.26	475474.30	2242831.07

2. Схема границ территории объекта культурного наследия



Условные обозначения:



– объект культурного наследия;




– границы территории объекта культурного наследия;

1 – 6

– характерные точки границ территории объекта культурного наследия.

Председатель комитета
по охране объектов культурного
наследия Ростовской области



И.В. Грунский