



## КОМИТЕТ ПО ОХРАНЕ ОБЪЕКТОВ КУЛЬТУРНОГО НАСЛЕДИЯ РОСТОВСКОЙ ОБЛАСТИ

### ПОСТАНОВЛЕНИЕ

от 19.07.2019 № 20/01-01/273

г. Ростов-на-Дону

#### Об утверждении границ территории объекта культурного наследия регионального значения «Жилой дом горожанина»

В соответствии со статьей 3<sup>1</sup> Федерального закона от 25.06.2002 № 73-ФЗ «Об объектах культурного наследия (памятниках истории и культуры) народов Российской Федерации», на основании проекта границ территории объекта культурного наследия регионального значения «Жилой дом горожанина», постановления Главы администрации Ростовской области от 14.03.1994 № 69 «О принятии на государственную охрану памятников истории и культуры области» комитет по охране объектов культурного наследия Ростовской области **п о с т а н о в л я е т:**


1. Утвердить границы территории объекта культурного наследия регионального значения «Жилой дом горожанина», расположенного по адресу: Ростовская область, г. Шахты, ул. Освобожденная, 13 (местоположение: Ростовская область, г. Шахты, ул. Галушкина, 13, литер А), состоящего на государственной охране в соответствии с постановлением Главы администрации Ростовской области от 14.03.1994 № 69, согласно приложению.

2. Определить, что деятельность в границах территории объекта культурного наследия, указанного в пункте 1 настоящего постановления, осуществляется в соответствии с требованиями, предусмотренными статьями 5<sup>1</sup>, 47<sup>3</sup> Федерального закона от 25.06.2002 № 73-ФЗ.

3. Настоящее постановление вступает в силу со дня его официального опубликования.

4. Контроль за выполнением настоящего постановления возложить на заместителя председателя комитета по охране объектов культурного наследия Ростовской области – начальника отдела охраны объектов культурного наследия Коробову И.В.

Председатель комитета  
по охране объектов культурного  
наследия Ростовской области



И.В. Грунский

Приложение  
к постановлению  
комитета по охране объектов  
культурного наследия  
Ростовской области  
от 19.07.2019 № 20/01-01/273

## ГРАНИЦЫ

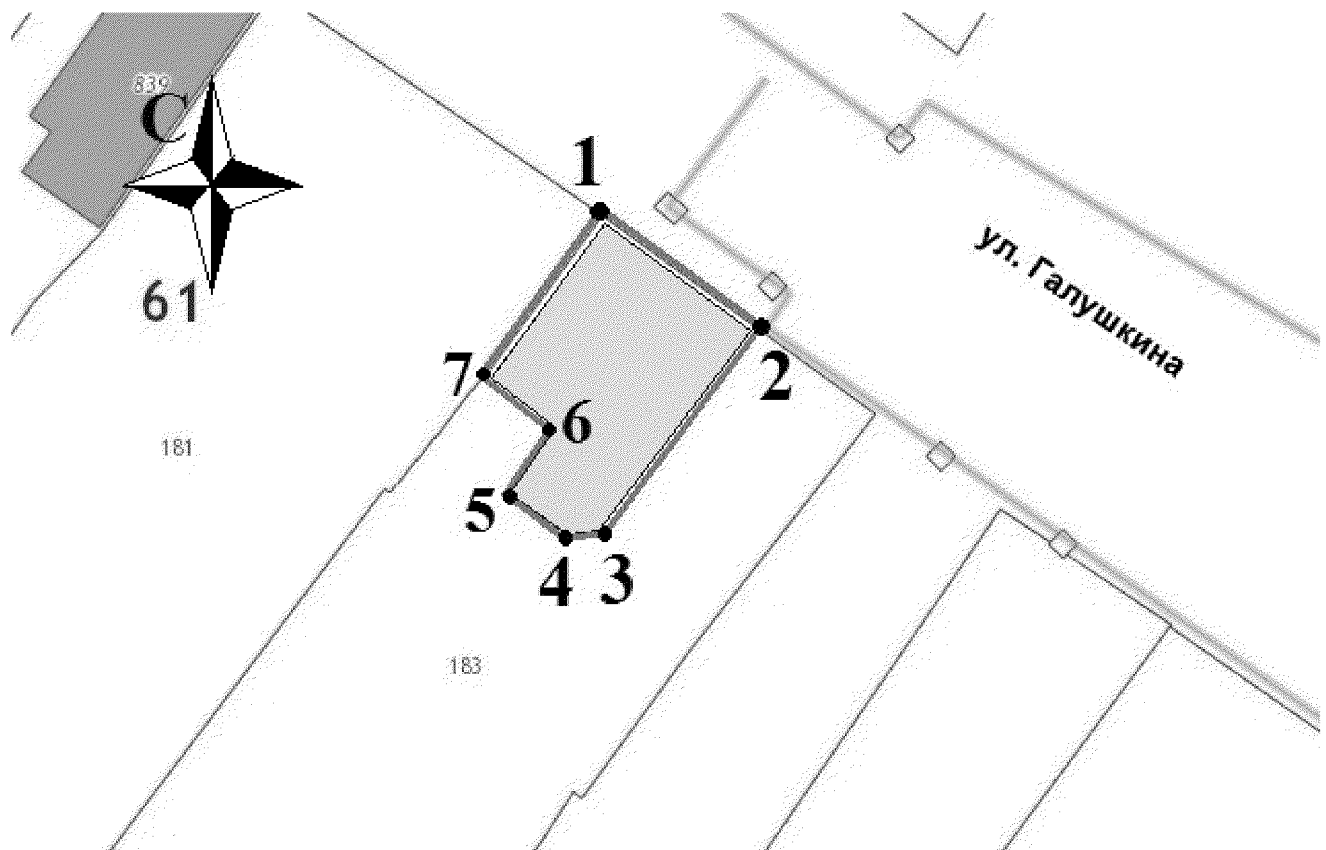
территории объекта культурного наследия регионального значения  
«Жилой дом горожанина», расположенного по адресу: Ростовская область,  
г. Шахты, ул. Освобожденная, 13 (местоположение: Ростовская область,  
г. Шахты, ул. Галушкина, 13, литер А), состоящего на государственной  
охране в соответствии с постановлением Главы администрации Ростовской  
области от 14.03.1994 № 69 «О принятии на государственную охрану памятников  
истории и культуры области»

1. Таблица координат характерных точек границ территории объекта  
культурного наследия регионального значения «Жилой дом горожанина»,  
расположенного по адресу: Ростовская область, г. Шахты, ул. Освобожденная, 13  
(местоположение: Ростовская область, г. Шахты, ул. Галушкина, 13, литер А),  
состоящего на государственной охране в соответствии с постановлением Главы  
администрации Ростовской области от 14.03.1994 № 69 «О принятии на  
государственную охрану памятников истории и культуры области»


Объект культурного наследия регионального значения «Жилой дом горожанина» расположен по адресу: Ростовская область, г. Шахты, ул. Освобожденная, 13 (местоположение: Ростовская область, г. Шахты, ул. Галушкина, 13, литер А), состоит на государственной охране в соответствии с постановлением Главы администрации Ростовской области от 14.03.1994 № 69 (далее – объект культурного наследия).


| Обозначение<br>(номер)<br>характерной<br>точки | Координаты характерных<br>точек во Всемирной<br>геодезической системе<br>координат (WGS-84) |                      | Координаты характерных<br>точек в местной системе<br>координат (МСК) |            |
|--|---|----------------------|--|------------|
|  | Северной<br>широты  | Восточной<br>долготы | X  | Y          |
| Точка 1  | 47°42'26.96   | 40°13'14.06          | 475225.49  | 2242866.11 |
| Точка 2  | 47°42'26.75   | 40°13'14.48          | 475218.94  | 2242874.95 |
| Точка 3  | 47°42'26.42   | 40°13'14.12          | 475208.88  | 2242867.20 |
| Точка 4  | 47°42'26.41   | 40°13'14.03          | 475208.56  | 2242865.43 |
| Точка 5  | 47°42'26.47   | 40°13'13.89          | 475210.60  | 2242862.52 |
| Точка 6  | 47°42'26.59   | 40°13'14.02          | 475214.09  | 2242865.20 |
| Точка 7  | 47°42'26.70   | 40°13'13.78          | 475217.75  | 2242860.32 |

## 2. Схема границ территории объекта культурного наследия




Условные обозначения:

 – объект культурного наследия;

 – границы территории объекта культурного наследия;

1 – 7 – характерные точки границ территории объекта культурного наследия.

Председатель комитета  
по охране объектов культурного  
наследия Ростовской области



И.В. Грунский