



КОМИТЕТ ПО ОХРАНЕ ОБЪЕКТОВ КУЛЬТУРНОГО НАСЛЕДИЯ РОСТОВСКОЙ ОБЛАСТИ

ПОСТАНОВЛЕНИЕ

от 19.07.2019 № 20/01-01/270

г. Ростов-на-Дону

Об утверждении границ территории объекта культурного наследия регионального значения «Церковно-приходская школа»

В соответствии со статьей 3¹ Федерального закона от 25.06.2002 № 73-ФЗ «Об объектах культурного наследия (памятниках истории и культуры) народов Российской Федерации», на основании проекта границ территории объекта культурного наследия регионального значения «Церковно-приходская школа», постановления Главы администрации Ростовской области от 14.03.1994 № 69 «О принятии на государственную охрану памятников истории и культуры области» комитет по охране объектов культурного наследия Ростовской области **п о с т а н о в л я е т**:


1. Утвердить границы территории объекта культурного наследия регионального значения «Церковно-приходская школа», расположенного по адресу: Ростовская область, г. Шахты, ул. Советская, 80 (местоположение: Ростовская область, г. Шахты, ул. Советская, 80, литеры А, а), состоящего на государственной охране в соответствии с постановлением Главы администрации Ростовской области от 14.03.1994 № 69, согласно приложению.

2. Определить, что деятельность в границах территории объекта культурного наследия, указанного в пункте 1 настоящего постановления, осуществляется в соответствии с требованиями, предусмотренными статьями 5¹, 47³ Федерального закона от 25.06.2002 № 73-ФЗ.

3. Настоящее постановление вступает в силу со дня его официального опубликования.

4. Контроль за выполнением настоящего постановления возложить на заместителя председателя комитета по охране объектов культурного наследия Ростовской области – начальника отдела охраны объектов культурного наследия Коробову И.В.

Председатель комитета
по охране объектов культурного
наследия Ростовской области



И.В. Грунский

Приложение
к постановлению
комитета по охране объектов
культурного наследия
Ростовской области
от 19.07.2019 № 20/01-01/270

ГРАНИЦЫ

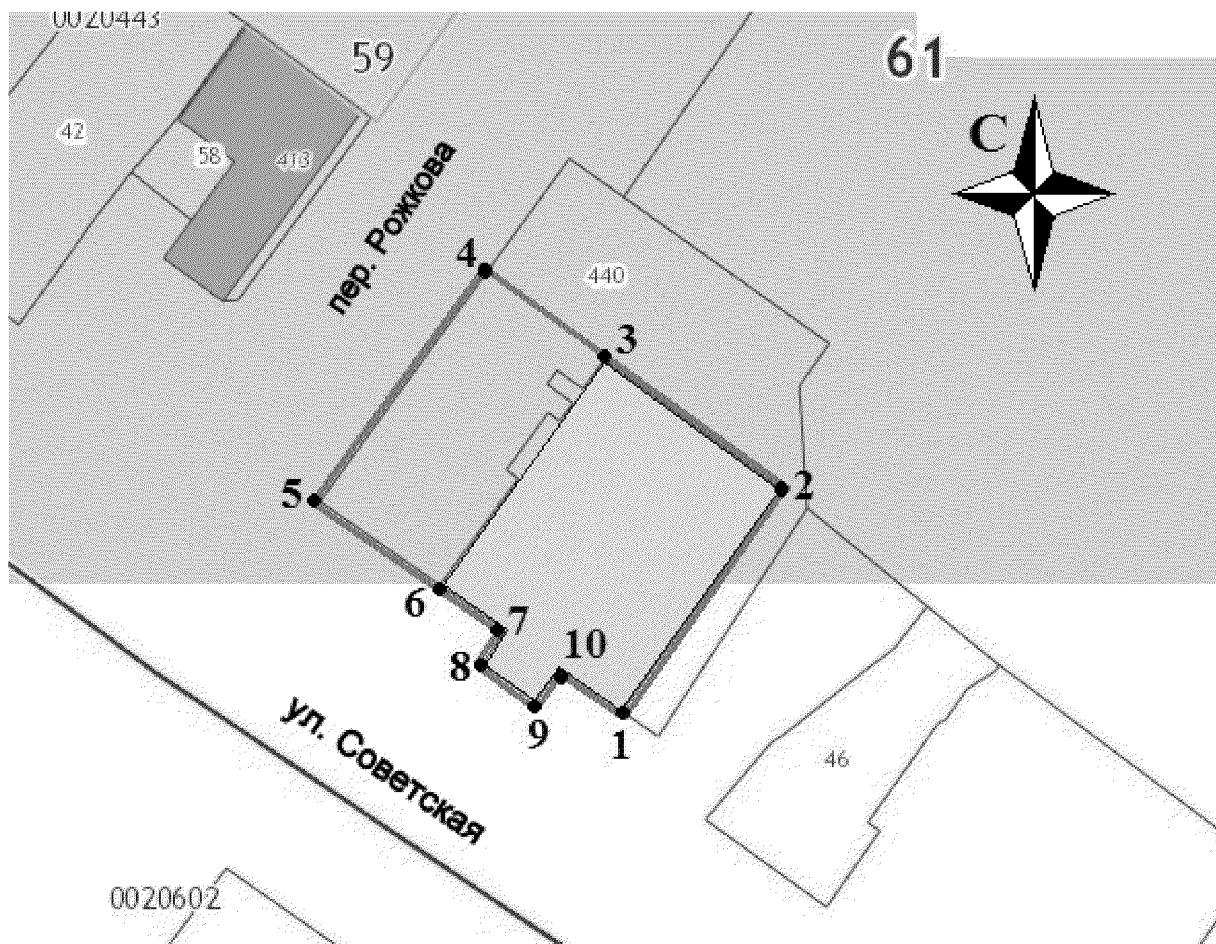
территории объекта культурного наследия регионального значения
«Церковно-приходская школа», расположенного по адресу: Ростовская
область, г. Шахты, ул. Советская, 80 (местоположение: Ростовская область,
г. Шахты, ул. Советская, 80, литеры А, а), состоящего на государственной
охране в соответствии с постановлением Главы администрации Ростовской
области от 14.03.1994 № 69 «О принятии на государственную охрану памятников
истории и культуры области»

1. Таблица координат характерных точек границ территории объекта
культурного наследия регионального значения «Церковно-приходская школа»,
расположенного по адресу: Ростовская область, г. Шахты, ул. Советская, 80
(местоположение: Ростовская область, г. Шахты, ул. Советская, 80, литеры А, а),
состоящего на государственной охране в соответствии с постановлением Главы
администрации Ростовской области от 14.03.1994 № 69 «О принятии на
государственную охрану памятников истории и культуры области»

Объект культурного наследия регионального значения «Церковно-приходская школа» расположен по адресу: Ростовская область, г. Шахты, ул. Советская, 80 (местоположение: Ростовская область, г. Шахты, ул. Советская, 80, литеры А, а), состоит на государственной охране в соответствии с постановлением Главы администрации Ростовской области от 14.03.1994 № 69 (далее – объект культурного наследия).


| Обозначение (номер) характерной точки | Координаты характерных точек во Всемирной геодезической системе координат (WGS-84) | | Координаты характерных точек в местной системе координат (МСК) | |
|--|---|----------------------|--|------------|
| | Северной широты | Восточной долготы | X | Y |
| Точка 1 | 47°42'16.44 | 40°13'28.97 | 474897.60 | 2243173.79 |
| Точка 2 | 47°42'17.14 | 40°13'29.72 | 474919.10 | 2243189.58 |
| Точка 3 | 47°42'17.55 | 40°13'28.88 | 474931.88 | 2243172.38 |
| Точка 4 | 47°42'17.82 | 40°13'28.33 | 474940.40 | 2243160.90 |
| Точка 5 | 47°42'17.10 | 40°13'27.55 | 474918.34 | 2243144.45 |
| Точка 6 | 47°42'16.84 | 40°13'28.11 | 474910.08 | 2243156.11 |
| Точка 7 | 47°42'16.69 | 40°13'28.42 | 474905.60 | 2243162.44 |
| Точка 8 | 47°42'16.59 | 40°13'28.31 | 474902.32 | 2243160.15 |
| Точка 9 | 47°42'16.47 | 40°13'28.56 | 474898.62 | 2243165.37 |
| Точка 10 | 47°42'16.57 | 40°13'28.67 | 474901.88 | 2243167.69 |

2. Схема границ территории объекта культурного наследия



Условные обозначения:

 – объект культурного наследия;

 – границы территории объекта культурного наследия;

1 – 10 – характерные точки границ территории объекта культурного наследия.

Председатель комитета
по охране объектов культурного
наследия Ростовской области



И.В. Грунский