



КОМИТЕТ ПО ОХРАНЕ ОБЪЕКТОВ КУЛЬТУРНОГО НАСЛЕДИЯ РОСТОВСКОЙ ОБЛАСТИ

ПОСТАНОВЛЕНИЕ

от 19.07.2019 № 20/01-01/272

г. Ростов-на-Дону

Об утверждении границ территории объекта культурного наследия регионального значения «Жилой дом купца с трактиром в цокольном этаже»

В соответствии со статьей 3¹ Федерального закона от 25.06.2002 № 73-ФЗ «Об объектах культурного наследия (памятниках истории и культуры) народов Российской Федерации», на основании проекта границ территории объекта культурного наследия регионального значения «Жилой дом купца с трактиром в цокольном этаже», постановления Главы Администрации Ростовской области от 14.03.1994 № 69 «О принятии на государственную охрану памятников истории и культуры области» комитет по охране объектов культурного наследия Ростовской области **п о с т а н о в л я е т**:

1. Утвердить границы территории объекта культурного наследия регионального значения «Жилой дом купца с трактиром в цокольном этаже», расположенного по адресу: Ростовская область, г. Шахты, проспект К. Маркса, 59 (местоположение: Ростовская область, г. Шахты, пр. К. Маркса, 61, литер А), состоящего на государственной охране в соответствии с постановлением Главы Администрации Ростовской области от 14.03.1994 № 69, согласно приложению.

2. Определить, что деятельность в границах территории объекта культурного наследия, указанного в пункте 1 настоящего постановления, осуществляется в соответствии с требованиями, предусмотренными статьями 5¹, 47³ Федерального закона от 25.06.2002 № 73-ФЗ.

3. Настоящее постановление вступает в силу со дня его официального опубликования.

4. Контроль за выполнением настоящего постановления возложить на заместителя председателя комитета по охране объектов культурного наследия Ростовской области – начальника отдела охраны объектов культурного наследия Коробову И.В.

Председатель комитета
по охране объектов культурного
наследия Ростовской области



И.В. Грунский

Приложение
к постановлению
комитета по охране объектов
культурного наследия
Ростовской области
от 19.07.2019 № 20/01-01/272

ГРАНИЦЫ

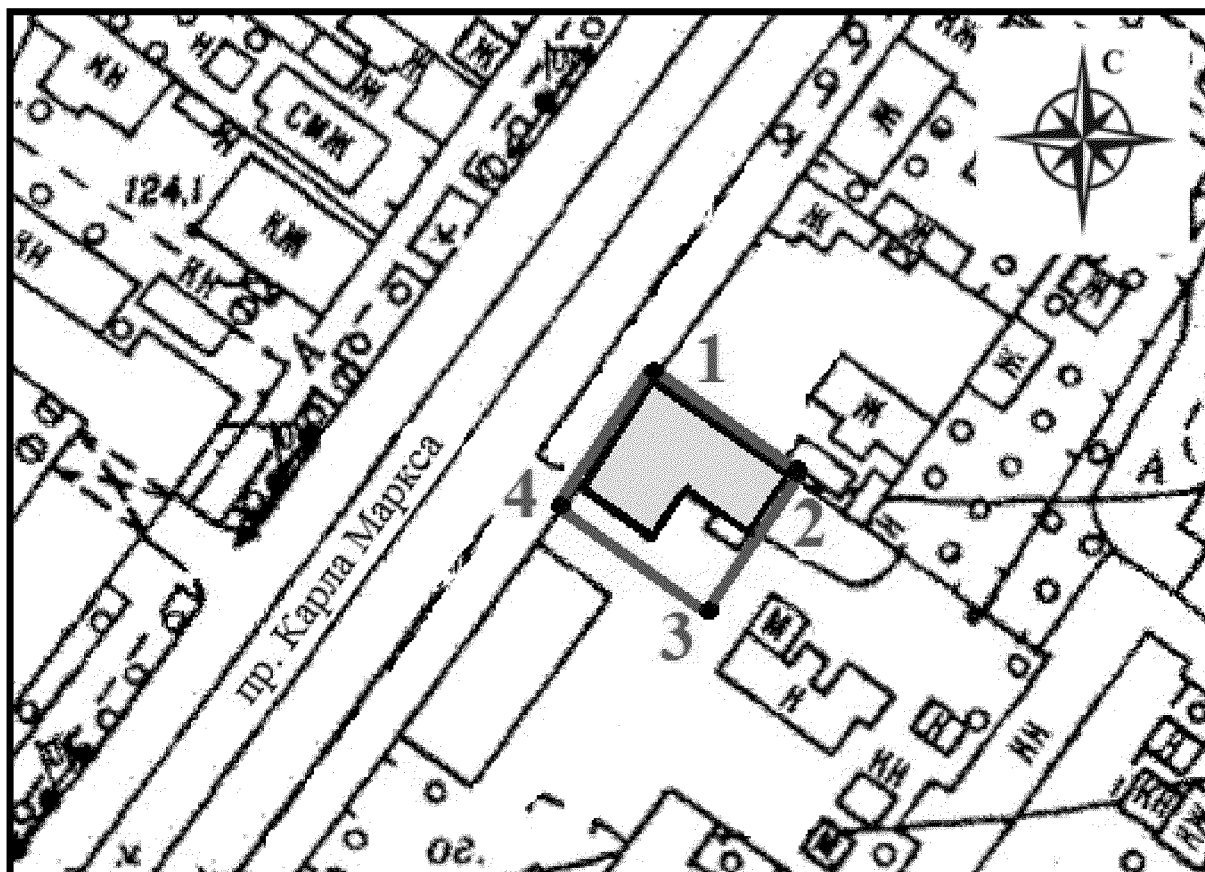
территории объекта культурного наследия регионального значения
«Жилой дом купца с трактиром в цокольном этаже»,
расположенного по адресу: Ростовская область, г. Шахты, проспект К. Маркса, 59
(местоположение: Ростовская область, г. Шахты, пр. К. Маркса, 61, литер А),
состоящего на государственной охране в соответствии с постановлением
Главы Администрации Ростовской области от 14.03.1994 № 69 «О принятии на
государственную охрану памятников истории и культуры области»

1. Таблица координат характерных точек границ территории
объекта культурного наследия регионального значения
«Жилой дом купца с трактиром в цокольном этаже»,
расположенного по адресу: Ростовская область, г. Шахты, проспект К. Маркса, 59
(местоположение: Ростовская область, г. Шахты, пр. К. Маркса, 61, литер А),
состоящего на государственной охране в соответствии с постановлением
Главы Администрации Ростовской области от 14.03.1994 № 69 «О принятии на
государственную охрану памятников истории и культуры области»



Объект культурного наследия регионального значения «Жилой дом купца с трактиром в цокольном этаже» расположен по адресу: Ростовская область, г. Шахты, проспект К. Маркса, 59 (местоположение: Ростовская область, г. Шахты, пр. К. Маркса, 61, литер А), состоит на государственной охране в соответствии с постановлением Главы Администрации Ростовской области от 14.03.1994 № 69 (далее – объект культурного наследия).

Обозначение (номер) характерной точки	Координаты характерных точек во Всемирной геодезической системе координат (WGS-84)		Координаты характерных точек в местной системе координат (МСК)	
	Северной широты	Восточной долготы	X	Y
Точка 1	47°42'52.45	40°12'40.55	476019.92	2242175.43
Точка 2	47°42'52.12	40°12'41.24	476009.32	2242189.70
Точка 3	47°42'51.71	40°12'40.80	475996.83	2242180.53
Точка 4	47°42'52.04	40°12'40.10	476007.15	2242166.05

2. Схема границ территории объекта культурного наследия



Условные обозначения:

-  – объект культурного наследия;
-  – границы территории объекта культурного наследия;
- 1 – 4** – характерные точки границ территории объекта культурного наследия.

Председатель комитета
по охране объектов культурного
наследия Ростовской области



И.В. Грунский